


# 鶴見 バスマップ

## Tsurumi-ward Bus Map

2025年度版



鶴見区マスコット ワックン

バスマップを持って鶴見区の名所にてかけてみよう！



**鶴見花月園公園** 大きな原っぱや健康器具がある見晴らしの良い公園  
 アクセス ③ 38 41 「東福寺前」下車5分または① 川50 鶴01などで「二本木」下車15分  
 所在地 鶴見 1-1 ☎510-1669 ※駐車場はありません

**横溝屋敷** 江戸時代の農村生活の原風景を残す貴重な文化財  
 アクセス ① 鶴03 「神社前」下車6分 または① 鶴02 ⑥ 6などで「表谷戸」下車5分  
 所在地 獅子ヶ谷 3-10-2 ☎574-1987 休 第1・3月曜、年末年始

**馬場花木園** 豊かな緑に囲まれた市内でも希少な和風庭園  
 アクセス ① 鶴01 「東高校入口」または③ 38 41 「西寺尾建功寺前」下車8分  
 所在地 馬場 2-20-1 ☎585-6552 休 第3火曜、年末年始

**スカイウォーク** 横浜ベイブリッジに併設され、埋立中の新本牧  
 ぶ頭や、客船・みなとみらいの街並みを眺められる  
 アクセス ① 17 「スカイウォーク入口」(平日・土曜)下車8分、① 09 「スカイウォーク前」下車すぐ  
 所在地 大黒ぶ頭 1 ☎671-7390 基本開放日:土曜・日曜・祝日(11~18時)

※最新の営業状況は、各施設にご確認ください



### バスを上手に使うための「おすすめ」

私たちのまちには、市営バス、臨港バスなど、色々なバスが走っています。そのため、バスでどこにでも行くことができる一方で、「どのバスに乗ったらよいか？」わかりにくいこともあります。神奈川県バス協会のウェブページでは、乗るバス停と降りるバス停を選ぶと、利用できるバス路線が検索できます。



### 2027年は鶴見区制100周年



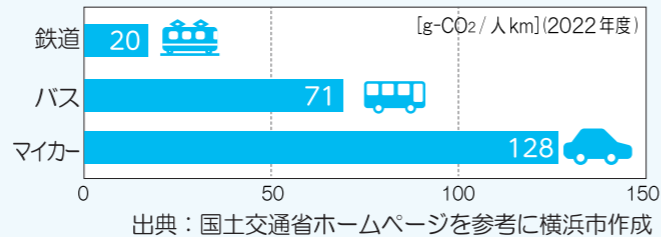
- お問合せ先
- 横浜市都市整備局都市交通課 Tel 045-671-3800
- 鶴見区政推進課 Tel 045-510-1680
- 横浜市営バス(横浜市コールセンター) Tel 045-664-2525
- 東急バス(お客さまセンター) Tel 03-6412-0190
- 川崎鶴見臨港バス(鶴見営業所) Tel 045-571-4263

※掲載している情報は、2025年1月末時点の情報です。急遽変更になる場合もありますので、詳細は各バス事業者へご確認ください

### スマートムーブをはじめませんか？

CO<sub>2</sub>排出量のより少ない移動手段を選び日々の「移動」を「エコ」にする新たなライフスタイルが『スマートムーブ (smart move)』です。1人が移動する場合、マイカーに乗ったときのCO<sub>2</sub>排出量を10とすると、バスは約5、電車は約1、徒歩や自転車はほぼゼロです。毎日のお出かけを『賢い移動』に変えて、環境にやさしいライフスタイルを実践しましょう。

#### 1人が1km移動する際の移動手段別 二酸化炭素排出量



### バスに乗ることは脱炭素に向けたアクション！

日ごろからバスをはじめとした公共交通機関を積極的に利用することはCO<sub>2</sub>排出量の削減につながります。また、目的地までは徒歩やシェアサイクルなども活用すれば、スムーズに移動できるほか、健康づくりにもつながります。横浜市では、2050年の脱炭素社会の実現に向け、市と市民・事業者の皆様が一丸となって、環境にやさしい行動や脱炭素・環境施策を推進するための合言葉として、「YOKOHAMA GO GREEN」を策定しました。



1人ひとりができることから始めましょう。

### 鶴見駅入口 バス乗り場

のりば	運行会社	系統	主な行き先・経由地
★	横浜市営	⑭	梶山(下末吉国道際・末吉小学校前)
	横浜市営	⑩4	新横浜駅前(下末吉国道際・トレッサ横浜)

### 鶴見駅西口 バス乗り場

のりば	運行会社	系統	主な行き先・経由地
①	横浜市営	⑧4	東神奈川駅西口(新子安駅西口・六角橋北町)
	臨港	鶴12	馬場七丁目(東寺尾・獅子ヶ谷(上の宮一丁目止あり))
③	横浜市営	③8	横浜駅西口(東寺尾5丁目・東神奈川駅西口)
	横浜市営	③8	東神奈川駅西口(東寺尾5丁目・六角橋北町)
④	横浜市営	③8	鶴見駅西口循環(東寺尾5丁目・荒立)
	横浜市営	④1	新横浜駅前(東寺尾5丁目・港北車庫前)
⑤	横浜市営	④1	川向町折返場(東寺尾5丁目・新羽駅)
	臨港	鶴01	菊名駅前(東寺尾・東高校入口)
⑥	臨港	鶴01	東高校入口(東寺尾・馬場町)
	臨港	鶴01	菊名駅前(東寺尾・法隆寺前)
⑦	臨港	鶴06	寺谷循環(寺谷角・東寺尾)
	臨港	鶴07	駒岡車庫(寺谷角・鶴見高校前・三ツ池公園)
⑧	臨港	鶴07	三ツ池公園(寺谷角・鶴見高校前)
	臨港	鶴05	東寺尾循環(東寺尾・寺谷角)
⑨	臨港	川50	川崎駅西口(三ツ池・新鶴見橋・南幸町(国道尻手止あり))
	臨港	鶴02	新横浜駅前(東寺尾・池の下・トレッサ横浜・横浜アリーナ前)
⑩	臨港	鶴02	駒岡車庫(東寺尾・池の下)
	臨港	鶴04	新川崎交通広場(東寺尾・池の下)
⑩	臨港	鶴03	新鶴見橋(獅子ヶ谷・神明社前・トレッサ横浜前・駒岡)
	臨港	鶴03	駒岡車庫(獅子ヶ谷・神明社前・トレッサ横浜前)

### 鶴見駅前(横浜市営)・鶴見駅東口(臨港)

のりば	運行会社	系統	主な行き先・経由地
①	臨港	鶴11	江ヶ崎(三角・末吉橋西詰)
	横浜市営	⑬	一の瀬(末吉小学校前・末吉橋)
	横浜市営	⑬	新横浜駅前(一の瀬・港北区総合庁舎前)
	横浜市営	⑬	綱島駅入口(一の瀬・大綱橋)
②	横浜市営	⑬	鶴見駅前循環(市場・鶴見総合高校前)
	横浜市営	⑬	鶴見駅前循環(芦穂橋・鶴見総合高校前)
	横浜市営	⑲	横浜駅前(東口)(東寺尾5丁目・東神奈川駅西口)
	横浜市営	⑮5	鶴見駅前循環(新鶴見橋・東部病院・三角)
③	横浜市営	⑮5	東部病院(三角・新鶴見橋)
	横浜市営	⑮5	鶴見駅前循環(向井町1丁目・仲通3丁目)
	横浜市営	⑮5	大東町(汐鶴橋・向井町1丁目)
	横浜市営	⑮6	鶴見駅前循環(向井町1丁目・鶴見総合高校前)
④	横浜市営	⑮8	ヨコハマアイランドガーデン(汐鶴橋・向井町1丁目)
	横浜市営	⑮5	鶴見駅前循環(本町通1丁目・入船橋)
	横浜市営	⑲	安善町(潮田神社前・安善駅前)
	横浜市営	⑮8	矢向駅前(鶴見区役所前・尻手駅前)
⑤	横浜市営	⑮3	鶴見郵便局前
	横浜市営	⑮7	鶴見駅前循環(急行)明神前・L8バス
	横浜市営	⑮7	鶴見駅前循環(L8バス・大黒海づり公園)
	横浜市営	⑮7	鶴見駅前循環(流通センター・大黒海づり公園(休日のみ))
⑥	横浜市営	⑮7	鶴見駅前循環(急行)L8バス・流通センター・大黒海づり公園(土曜のみ)
	横浜市営	⑮7	鶴見駅前循環(急行)流通センター・大黒海づり公園
	横浜市営	⑮7	生麦(汐見橋・京急生麦駅前)
	横浜市営	⑮1	横浜さとうのふるさと(新興駅前・大黒大橋)
⑦	臨港	鶴08	ふれーゆ(汐鶴橋・東京ガス前(汐入二丁目止あり))
	臨港	川30	川崎駅前(芦穂橋・京町三丁目・八丁(京町三丁目止あり))
⑧	臨港	鶴09	ヨコハマアイランドガーデン(芦穂橋・鶴見総合高校前)



# 鶴見区バスマップ

0 100 200 500m 1,000m



### 凡例

- 病院
- 市民利用施設
- 公園・緑地
- Ⓔ 学校
- 〒 郵便局
- 区界
- バス停
- 矢印方向のみ
- 急行停車なし
- 事業者 系統名

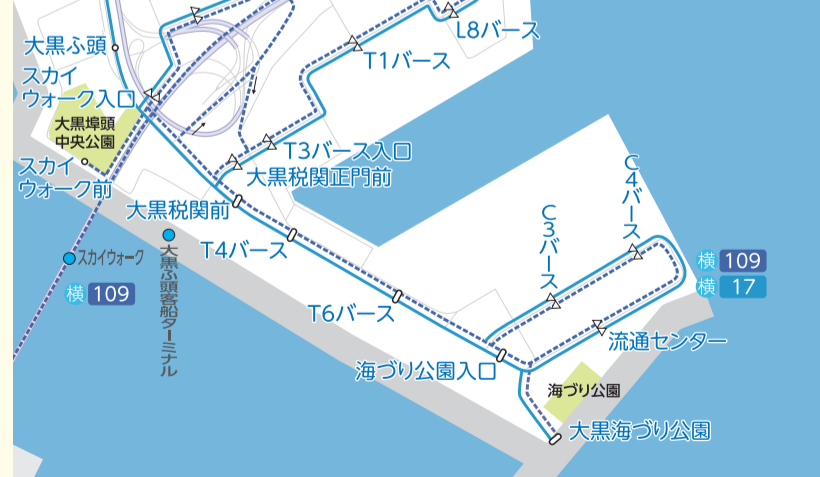
バス運行本数(平日片方向)

- ..... 1~15本
- 16本以上

※令和6年1月末現在

系統名	主な行き先・経由地
<b>崎鶴見臨港バス</b>	
鶴01	鶴見駅西口～東寺尾～馬場町～東高校入口～菊名駅前
鶴02	鶴見駅西口～東寺尾～獅子ヶ谷～駒岡車庫～トレッサ横浜～港北区総合庁舎前～新横浜駅前
鶴03	鶴見駅西口～東寺尾～獅子ヶ谷～神明社前～トレッサ横浜前～駒岡～新綱島駅
鶴04	鶴見駅西口～東寺尾～獅子ヶ谷～駒岡十字路～新川崎交通広場
鶴05	鶴見駅西口～東寺尾～寺谷角～(東寺尾循環)
鶴06	鶴見駅西口～寺谷角～東寺尾～(寺谷循環)
鶴07	鶴見駅西口～寺谷角～鶴見高校前～三ツ池公園～駒岡車庫
鶴08	鶴見駅東口～汐鶴橋～汐入二丁目～ふれーゆ
鶴09	鶴見駅東口～汐鶴橋～鶴見区総合庁舎入口～芦穂橋～ヨコハマアイランドガーデン
鶴11	鶴見駅東口～三角～三ツ池道～末吉橋西詰～江ヶ崎
鶴12	鶴見駅西口～東寺尾～獅子ヶ谷～馬場七丁目～上の宮一丁目
川125	川崎駅前～新川橋～成就院前～小田小学校前～富士電機前
川126	川崎駅前～成就院前～寛政～平安町一丁目～(富士電機循環)
川129	川崎駅前～平安町一丁目～寛政～成就院前～(入船橋循環)
川130	川崎駅前～八丁畷～京町三丁目～汐鶴橋～鶴見駅東口
川150	川崎駅西口～南幸町～別所～三ツ池公園～鶴見駅西口
川151	川崎駅西口～南幸町～末吉橋～駒岡十字路～新綱島駅
川153	川崎駅西口～末吉橋～北加瀬～刈苅～元住吉
川154	川崎駅西口～江ヶ崎～越路～西加瀬～元住吉
川155	川崎駅西口～江ヶ崎～越路～西加瀬～横須賀線小杉駅
川156	川崎駅西口～矢向駅前～小倉～末吉橋～尻手駅前～(矢向末吉橋循環)
川157	川崎駅西口～尻手駅前～末吉橋～矢向駅前～(末吉橋矢向循環)
網23	新綱島駅～駒岡～トレッサ横浜～港北区総合庁舎前～新横浜駅前
川161	川崎駅西口～矢向駅前～小倉～西加瀬～元住吉
川169	川崎駅西口～矢向駅前～小倉～(小倉循環)

系統名	主な行き先・経由地
<b>横浜市営バス</b>	
横6	梶山～トレッサ横浜～大倉山駅前～新横浜駅前
横7	横浜駅前～大口通～岸谷～東寺尾5丁目～(東部病院)～川崎駅西口
横13	鶴見駅前～三ツ池道～末吉橋～一の瀬
横13	新綱島駅～一の瀬～末吉橋～鶴見駅前
横13	鶴見駅前～三ツ池道～末吉橋～一の瀬～綱島駅入口
横13	鶴見駅前～三ツ池道～末吉橋～一の瀬～港北区総合庁舎前～新横浜駅前
横13	鶴見郵便局前～鶴見駅前～三ツ池道～末吉橋～一の瀬
横14	梶山～峰坂～宮の下～森永工場前～鶴見駅西口
横14	鶴見駅入口～森永工場前～末吉橋～梶山
横15	鶴見駅前～本町通1丁目～入船橋～向井町1丁目～(一方循環)
横15	鶴見駅前～向井町1丁目～仲通3丁目～本町通1丁目～(一方循環)
横16	鶴見駅前～市場～鶴見総合高校前～向井町1丁目～(循環)
横16	鶴見駅前～芦穂橋～鶴見総合高校前～向井町1丁目～(一方循環)
横17	鶴見駅前～L8バス～(一方循環)
横17	鶴見駅前～流通センター～大黒海づり公園～(一方循環)
横17	鶴見駅前～L8バス～流通センター～大黒海づり公園～(一方循環)
横18	生麦～鶴見駅前～元宮～尻手駅前～矢向駅前
横19	生麦～明神前～宝町～新子安駅前
横19	新子安駅前～宝町～明神前～滝坂～(循環)
横27	鶴見駅前～汐鶴橋通～潮田神社前～寛政～安善町
横27	安善町～寛政～本町通4丁目～汐鶴橋通～鶴見駅前
横29	鶴見駅前～森永工場前～宮の下～大口通～横浜駅前
横38	鶴見駅西口～東寺尾5丁目～菊名橋～六角橋～横浜駅西口
横38	鶴見駅西口～荒立～東寺尾2丁目～飯山～(循環)
横41	鶴見駅西口～内路～大倉山駅前～新羽駅～川向町折返場
横41	鶴見駅西口～内路～菊名駅前～新横浜駅前
横59	横浜駅西口～浦島丘～菊名駅前～港北区総合庁舎前～新綱島駅
横59	梶山～昭和坂上～鶴見駅西口
横84	鶴見駅西口～新子安駅西口～菊名橋～六角橋～東神奈川駅西口
横86	生麦～子安～東神奈川駅入口～横浜駅前



系統名	主な行き先・経由地
横104	鶴見駅入口～森永工場前～末吉橋～トレッサ横浜～新横浜駅前
横104	新横浜駅前～トレッサ横浜～峰坂～森永工場前～鶴見駅西口
横104	新横浜駅前～港北区総合庁舎前～トレッサ横浜～梶山
横109	横浜駅前～山下ふ頭入口～スカイウォーク前
横109	横浜駅前～山下ふ頭入口～大黒税関前～大黒海づり公園
横109	横浜駅前～桜木町駅前～大黒税関前～スカイウォーク前～(一方循環)
横109	横浜駅前～L8バス～スカイウォーク前(特急)
横109	横浜駅前～流通センター～大黒海づり公園(特急)
横128	鶴見駅前～向井町1丁目～京三製作所前～ヨコハマアイランドガーデン
横155	鶴見駅前～下末吉国道際～東部病院～(一方循環)
横181	鶴見駅前～明神前～大黒大橋～横浜さとうのふるさと
横181	生麦～明神前～大黒大橋～横浜さとうのふるさと
横181	生麦～明神前～大黒大橋～横浜さとうのふるさと
横213	新子安駅西口～大口駅東口～西寺尾4丁目～(一方循環)

**東急バス**  
東日93 新綱島駅～駒岡～日吉駅東口