

市第58号議案

師岡第 404 号線等市道路線の認定及び廃止
次のように市道の路線を認定し、及び廃止する。

平成21年11月27日提出

横浜市長 林 文子

認定する路線

路線名	起 点 終 点	備 考 (参考図番号)
師 岡 第404号線	鶴見区北寺尾三丁目1, 307番の3地先 同 区同 1, 316番の2地先	第 1 号
下 末 吉 第363号線	鶴見区北寺尾三丁目1, 276番の8地先 同 区同 1, 366番の1地先	
峰 沢 第316号線	神奈川区片倉二丁目778番の3地先 同 区同 777番の6地先	第 2 号
峰 沢 第317号線	神奈川区片倉二丁目777番の4地先 同 区同 778番の10地先	
峰 沢 第318号線	神奈川区片倉二丁目787番の5地先 同 区同 786番の14地先	
峰 沢 第319号線	神奈川区片倉二丁目787番の10地先 同 区同 778番の1地先	
峰 沢 第320号線	神奈川区片倉二丁目787番の15地先 同 区同 788番の9地先	
峰 沢 第321号線	神奈川区片倉二丁目779番の10地先 同 区同 783番の7地先	
峰 沢 第322号線	神奈川区片倉二丁目779番の12地先 同 区同 784番の4地先	
峰 沢 第323号線	神奈川区片倉二丁目781番の6地先 同 区同 784番の8地先	
峰 沢 第324号線	神奈川区片倉二丁目786番の16地先 同 区同 790番の40地先	
峰 沢 第325号線	神奈川区片倉二丁目790番の6地先 同 区同 792番の3地先	

市第58号

高 島 台 第299号線	西区高島一丁目106番地内 同区高島二丁目32番の7地先	第 3 号
高 島 台 第300号線	西区高島二丁目4番の6地先 同区高島一丁目2番の50地先	
高 島 台 第301号線	西区高島一丁目1番の20地先 同区みなとみらい六丁目105番地内	
伊勢佐木町 第619号線	西区東ヶ丘53番の16地先 同区同 59番地先	第 4 号
山 元 町 第436号線	中区鷺山97番の2地先 同区同 98番の3地先	第 5 号
羽 沢 第320号線	保土ヶ谷区常盤台301番の86地先 同 区同 349番地先	第 6 号
保土ヶ谷 第570号線	保土ヶ谷区岩井町304番の5地先 同 区同 町307番の2地先	第 7 号
下 川 井 第509号線	旭区下川井町349番の2地先 同区同 町347番の10地先	第 8 号
四季美台 第498号線	旭区本宿町82番の25地先 同区同 町同番の27地先	第 9 号
四季美台 第499号線	旭区本宿町81番の64地先 同区同 町同番の25地先	
新 吉 田 第505号線	港北区大倉山七丁目1, 192番の1地先 同 区大豆戸町642番の1地先	第 10 号
北八朔南部 第554号線	緑区三保町1, 905番地先 同区同 町1, 901番の1地先	第 11 号
北八朔南部 第552号線	緑区青砥町635番の62地先 同区同 町同 番の65地先	第 12 号
北八朔南部 第553号線	緑区青砥町635番の60地先 同区同 町同 番の62地先	
川 和 第383号線	緑区青砥町635番の57地先 同区同 町同 番の1地先	
川 和 第384号線	緑区青砥町635番の13地先 同区同 町同 番の60地先	
鴨 志 田 第433号線	青葉区鉄町1, 554番の4地先 同 区同町同 番の1地先	第 13 号

恩 田 第438号線	青葉区恩田町1, 727番の1地先 同 区同 町1, 724番の3地先	第 14 号
戸 塚 第530号線	戸塚区戸塚町144番の2地先 同 区同 町145番の16地先	第 15 号
戸 塚 第531号線	戸塚区戸塚町157番の23地先 同 区同 町145番の14地先	
戸 塚 第532号線	戸塚区戸塚町183番の16地先 同 区同 町167番の25地先	
戸 塚 第533号線	戸塚区戸塚町183番の3地先 同 区同 町167番の2地先	
戸 塚 第534号線	戸塚区戸塚町205番の7地先 同 区同 町183番の11地先	
戸 塚 第535号線	戸塚区戸塚町180番の2地先 同 区同 町183番の2地先	第 16 号
戸 塚 第536号線	戸塚区上倉田町1, 854番の15地先 同 区同 町1, 827番の10地先	
俣 野 第356号線	戸塚区深谷町953番の4地先 同 区同 町同 番の6地先	第 17 号
俣 野 第357号線	戸塚区深谷町954番の3地先 同 区同 町同 番の1地先	
深 谷 第532号線	戸塚区戸塚町1, 988番の7地先 同 区同 町1, 995番の12地先	第 18 号
深 谷 第533号線	戸塚区戸塚町1, 988番の64地先 同 区同 町同 番の75地先	
深 谷 第534号線	戸塚区戸塚町1, 988番の75地先 同 区同 町1, 994番の6地先	
桂 町 第539号線	栄区亀井町1, 924番の8地先 同区同 町1, 888番の7地先	第 19 号
桂 町 第540号線	栄区公田町1, 037番の4地内 同区同 町1, 112番地内	第 20 号
岡 津 第558号線	泉区新橋町598番のロ地先 同区同 町599番の1地先	第 21 号
長 後 第92号線	泉区下飯田町1, 522番の1地先 同区同 町1, 521番の3地先	第 22 号

市第58号

和 泉 町 第471号線	泉区和泉町2, 616番の 3 地先 同区同 町2, 626番の 1 地先	第 23 号
下 飯 田 第449号線	泉区和泉町1, 349番の 1 地先 同区同 町1, 352番の 1 地先	第 24 号
上 川 井 第147号線	瀬谷区北町41番の 4 地内 同 区同町同番の 2 地先	第 25 号
上 瀬 谷 第367号線	瀬谷区瀬谷町4, 131番の51地先 同 区同 町同 番の35地先	第 26 号

廃止する路線

路線名	起 終	点 点	備考 (参考図番号)
生 麦 第138号線	鶴見区東寺尾四丁目634番の4地内		第 27 号
片 倉 第418号線	神奈川県片倉二丁目786番の33地先 同 区同 790番の44地先		第 2 号
峰 沢 第19号線	神奈川県片倉二丁目790番の47地先 同 区同 784番の39地先		
蒔 田 第163号線	南区睦町2丁目222番地先 同区同町同 221番の2地先		第 28 号
柏 尾 第321号線	戸塚区舞岡町3, 398番の1地先 港南区下永谷五丁目2, 102番の11地先		第 29 号
笹 下 第408号線	港南区笹下二丁目4, 075番の3地先 同 区同 同 番の2地先		第 30 号
上 星 川 第410号線	保土ヶ谷区星川三丁目514番の6地先 同 区同 512番の3地先		第 31 号
保土ヶ谷 第84号線	保土ヶ谷区岩井町304番の3地先 同 区同 町307番地先		第 7 号
保土ヶ谷 第90号線	保土ヶ谷区岩井町304番の3地先 同 区同 町306番の4地先		
今 宿 第480号線	旭区四季美台27番の3地先 同区同 26番の2地先		第 32 号
大 池 第7号線	旭区さちが丘171番の5地先 同区同 同 番の1地先		第 33 号
小 机 第120号線	港北区小机町1, 472番地先 同 区同 町1, 470番の1地先		第 34 号
寺 家 第100号線	青葉区鉄町1, 773番の1地先 同 区同町1, 771番の2地先		第 35 号
寺 家 第101号線	青葉区鉄町1, 777番の2地先 同 区同町1, 779番地先		
寺 家 第102号線	青葉区鉄町1, 777番の2地先 同 区同町1, 784番の12地先		

寺	家	第103号線	青葉区鉄町1, 774番の1地先 同 区同町1, 777番の1地先	第 13 号
寺	家	第104号線	青葉区鉄町1, 774番の2地先 同 区同町1, 769番の3地先	
寺	家	第29号線	青葉区鉄町1, 900番地先 同 区同町2, 095番地先	
寺	家	第64号線	青葉区鉄町1, 825番の2地先 同 区同町1, 820番の2地先	
寺	家	第70号線	青葉区鉄町2, 095番地先 同 区同町1, 928番の1地先	
寺	家	第71号線	青葉区鉄町1, 900番地先 同 区同町1, 966番の16地先	
寺	家	第72号線	青葉区鉄町1, 903番地先	
寺	家	第120号線	青葉区鉄町1, 616番地先 同 区同町1, 816番地先	
寺	家	第121号線	青葉区鉄町1, 825番の2地先	
寺	家	第123号線	青葉区鉄町1, 820番の2地先 同 区同町1, 974番の1地先	
寺	家	第124号線	青葉区鉄町1, 820番の2地先	
寺	家	第125号線	青葉区鉄町1, 820番の2地先 同 区同町1, 616番地先	
寺	家	第126号線	青葉区鉄町1, 820番の2地先 同 区同町1, 815番地先	
寺	家	第127号線	青葉区鉄町1, 816番地先 同 区同町1, 565番地先	
寺	家	第128号線	青葉区鉄町1, 980番地先	
寺	家	第129号線	青葉区鉄町1, 903番地先	
寺	家	第131号線	青葉区鉄町1, 955番の1地先 同 区同町1, 903番地先	

寺 家 第132号線	青葉区鉄町1, 974番の1地先 同 区同町1, 980番地先	
鴨 志 田 第25号線	青葉区鉄町1, 610番地先 同 区同町1, 646番の1地先	
鴨 志 田 第32号線	青葉区鉄町1, 614番地先 同 区同町1, 616番地先	
鴨 志 田 第35号線	青葉区鉄町1, 625番地先 同 区同町1, 980番地先	
鴨 志 田 第36号線	青葉区鉄町1, 610番地先 同 区同町1, 614番地先	
鴨 志 田 第37号線	青葉区鉄町1, 557番の1地先 同 区同町1, 545番地先	
鴨 志 田 第38号線	青葉区鉄町1, 577番の2地先 同 区同町1, 557番の3地先	
鴨 志 田 第43号線	青葉区鉄町1, 627番地先 同 区同町1, 980番地先	
鴨 志 田 第44号線	青葉区鉄町1, 556番の乙地先 同 区同町1, 554番の1地先	
新 石 川 第250号線	青葉区新石川一丁目20番の1地先 同 区同 同番の2地先	第 36 号
恩 田 第192号線	青葉区恩田町1, 717番の3地先 同 区同 町1, 714番地先	第 14 号
長 津 田 第17号線	青葉区恩田町7, 997番の19地先 同 区同 町1, 119番の4地先	第 37 号
長 津 田 第27号線	青葉区恩田町1, 121番の7地先 同 区同 町1, 117番の6地先	
長 津 田 第62号線	青葉区恩田町1, 094番の5地先 同 区同 町1, 120番の4地先	
すみれが丘 第26号線	都筑区牛久保町1, 814番の2地先 同 区同 町1, 806番の2地先	第 38 号
すみれが丘 第28号線	都筑区牛久保町1, 806番の1地先 同 区同 町1, 807番の6地先	
名 瀬 第39号線	戸塚区名瀬町3, 226番の2地先 同 区同 町3, 581番地先	第 39 号

市第58号

戸塚 第400号線	戸塚区上倉田町1, 780番の1地先 同区同町1, 783番地先	第16号
俣野 第60号線	戸塚区深谷町954番の5地先 同区同町953番の5地先	第17号
深谷 第207号線	戸塚区戸塚町1, 988番の52地先 同区同町2, 002番の3地先	第18号
深谷 第208号線	戸塚区戸塚町1, 995番の11地先 同区同町2, 002番の2地先	
深谷 第210号線	戸塚区戸塚町1, 995番の12地先 同区同町2, 005番の1地先	
深谷 第211号線	戸塚区戸塚町1, 994番の14地先 同区同町1, 988番の54地先	
深谷 第212号線	戸塚区戸塚町1, 995番の12地先 同区同町1, 994番の6地先	
下倉田 第148号線	戸塚区上倉田町1, 467番の1地先 同区同町1, 501番の1地先	第40号
下倉田 第149号線	戸塚区上倉田町1, 467番の12地先 同区下倉田町1, 365番の29地先	
桂町 第78号線	栄区亀井町1, 933番の1地先 同区同町1, 924番の8地先	第19号
上郷 第117号線	栄区上郷町1, 575番の17地先 同区同町同番の45地先	第41号
上郷 第135号線	栄区上郷町1, 578番の5地先 同区同町1, 575番の8地先	
和泉町 第247号線	泉区和泉町3, 354番地先 同区同町3, 281番の24地先	第42号
和泉町 第332号線	泉区和泉町2, 602番の1地先 同区同町2, 616番の2地先	第23号
和泉町 第472号線	泉区和泉町2, 766番の1地先 同区同町同番の15地先	第43号
上川井 第3号線	瀬谷区北町41番の7地先 同区同町42番の7地先	第25号
上瀬谷 第87号線	瀬谷区瀬谷町4, 131番の15地先 同区同町同番の35地先	第26号

上 瀬 谷 第98号線	瀬谷区瀬谷町4, 131番の15地先 同 区同 町同 番の49地先	
上 瀬 谷 第320号線	瀬谷区相沢二丁目27番の1地先	第 44 号

提 案 理 由

師岡第 404 号線等の路線を市道に認定し、及び生麦第 138 号線等の市道路線を廃止したいので、道路法第 8 条第 2 項及び第10条第 3 項の規定により提案する。

参 考

道路法（抜粋）

（市町村道の意義及びその路線の認定）

第8条（第1項省略）

- 2 市町村長が前項の規定により路線を認定しようとする場合においては、あらかじめ当該市町村の議会の議決を経なければならない。

（第3項から第5項まで省略）

（路線の廃止又は変更）


第10条（第1項及び第2項省略）

- 3 前2項の規定により路線を廃止し、又は変更しようとする場合の手續は、路線の認定の手續に準じて行わなければならない。

市道路線認定位置図(参考図) 第 1 号



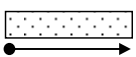
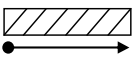

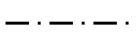
凡 例

	認定道路
	在来道路
	町 界

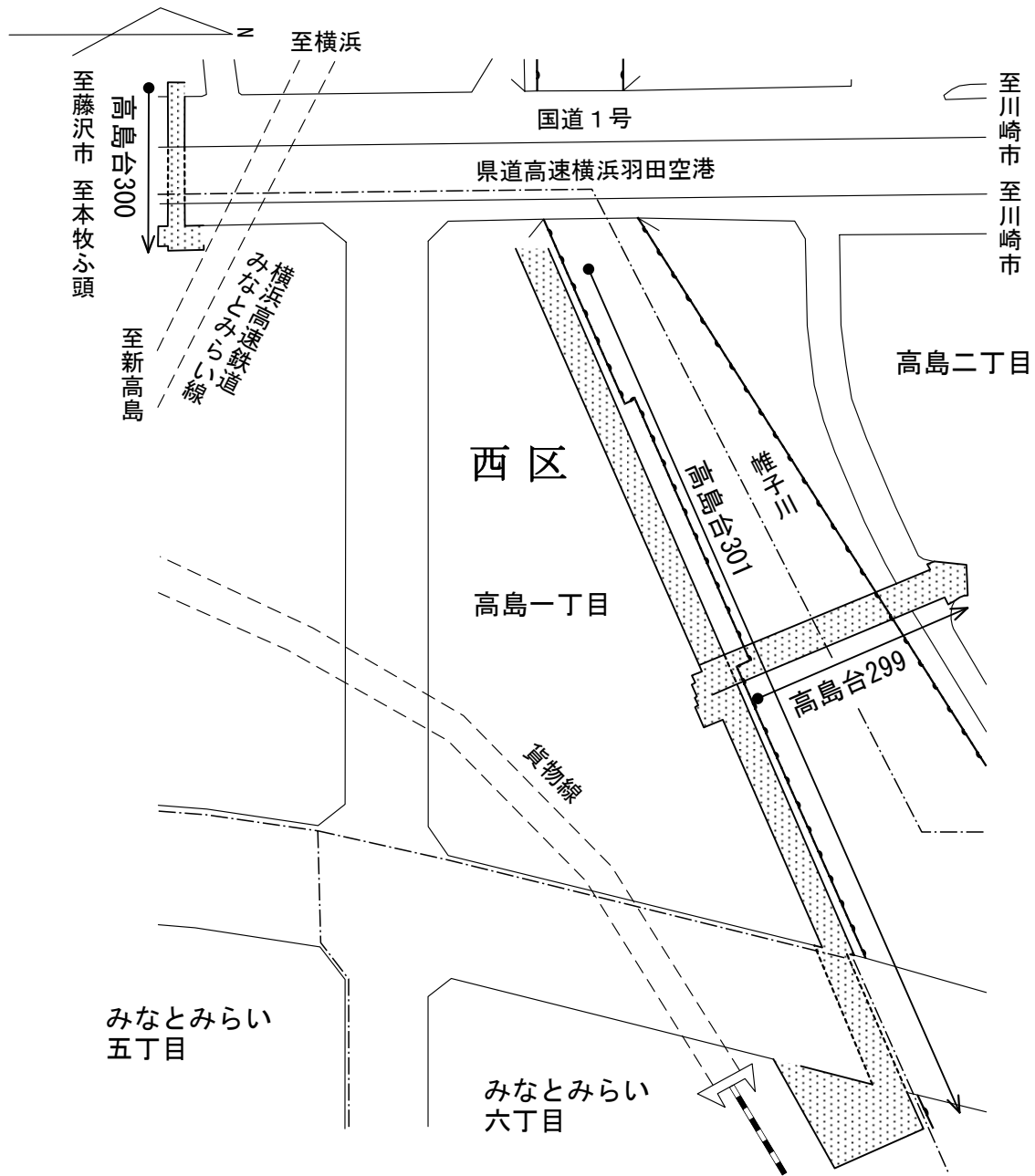
市道路線認定及び廃止位置図(参考図) 第 2 号



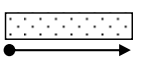



凡 例

	認定道路
	廃止道路
	在来道路
	町 界

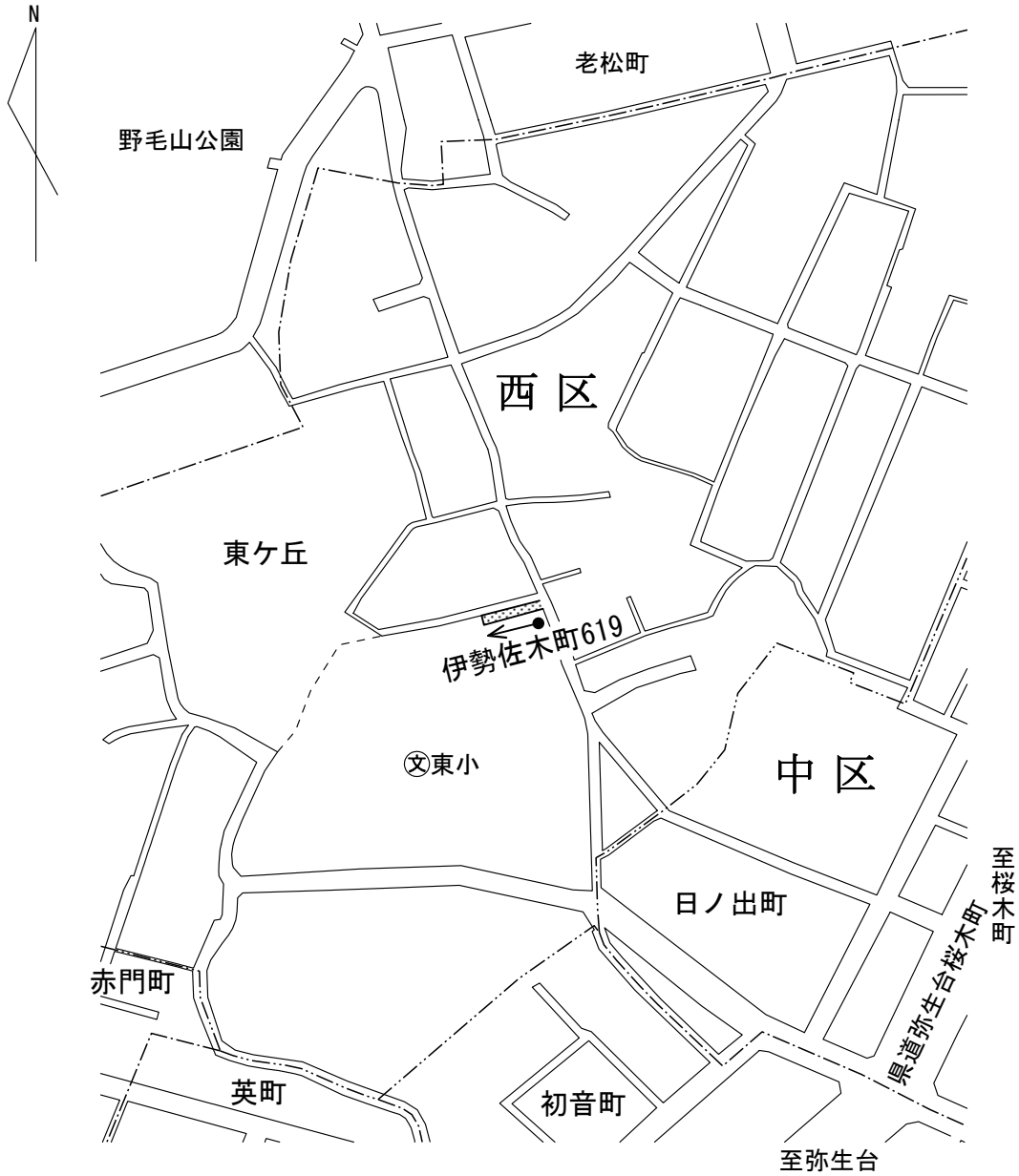
市道路線認定位置図(参考図) 第 3 号



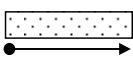

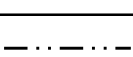

凡 例

	認定道路
	
	在来道路
	町 界

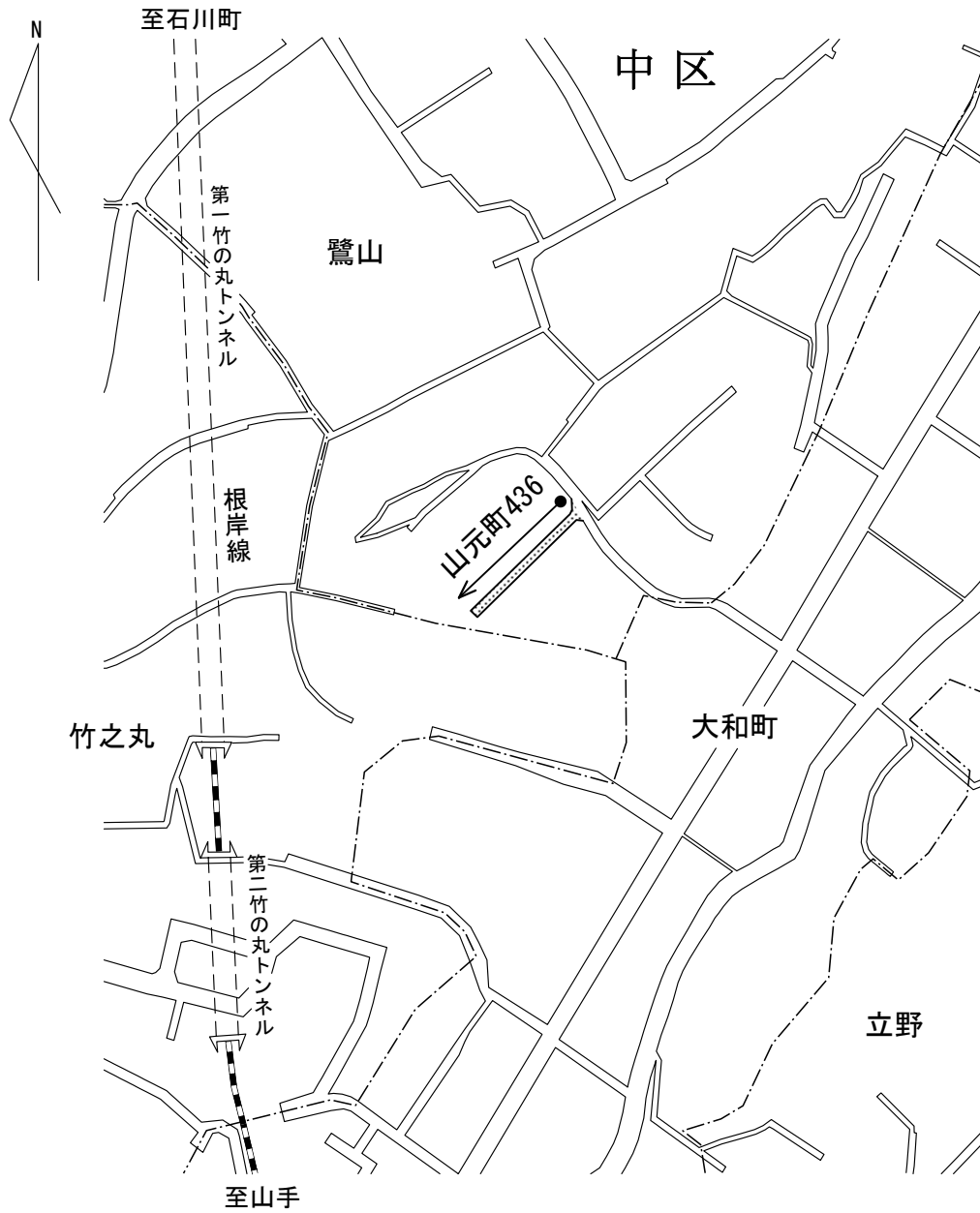
市道路線認定位置図(参考図) 第 4 号



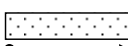


凡 例

	認定道路
	在来道路
	区 界
	町 界

市道路線認定位置図(参考図) 第 5 号



凡 例

	認定道路
	在来道路
	町 界

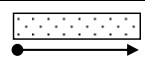
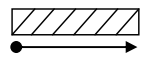

市道路線認定位置図(参考図) 第 6 号



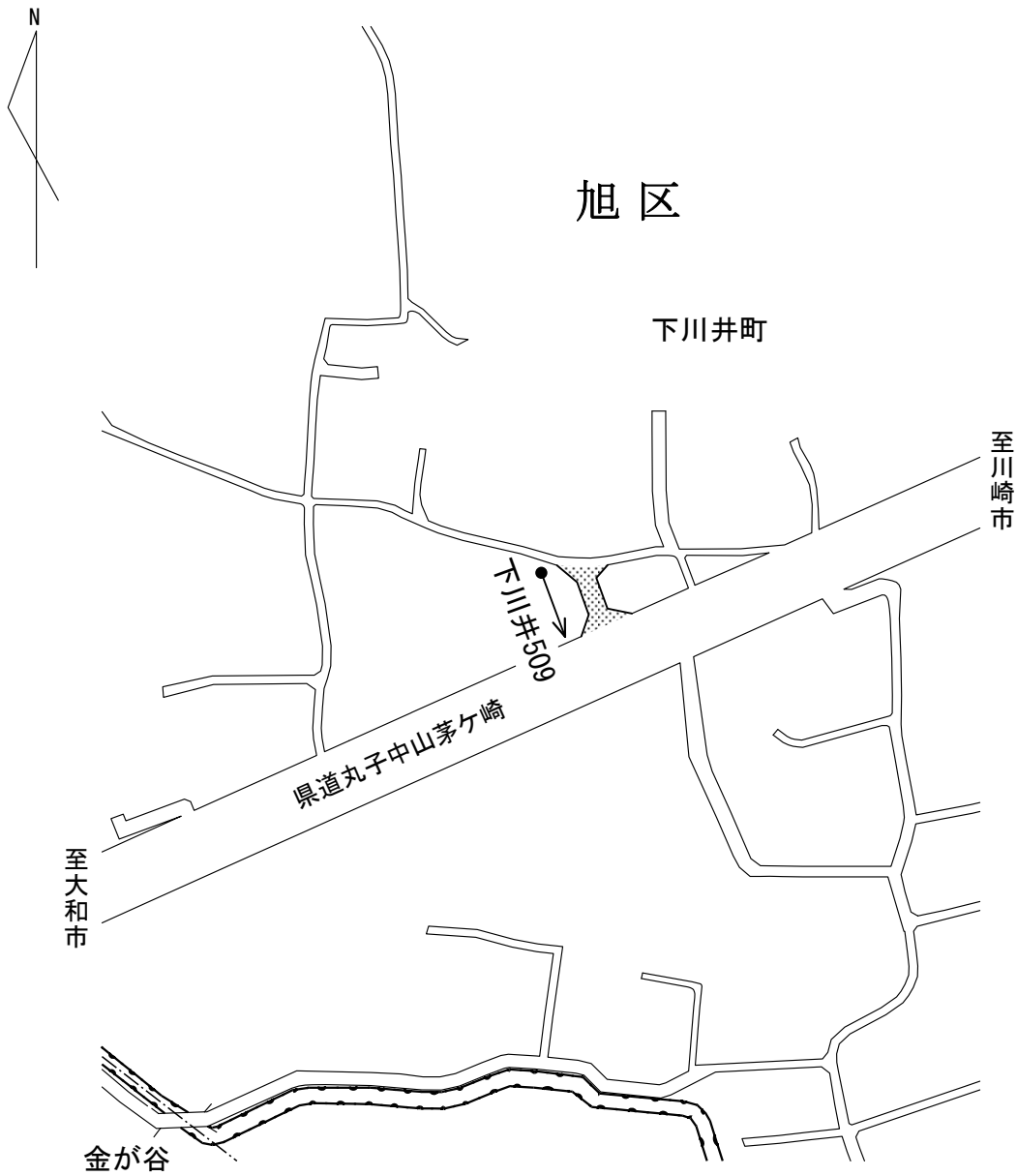
市道路線認定及び廃止位置図(参考図) 第 7 号



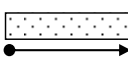

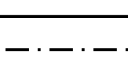
凡 例

	認定道路
	廃止道路
	在来道路

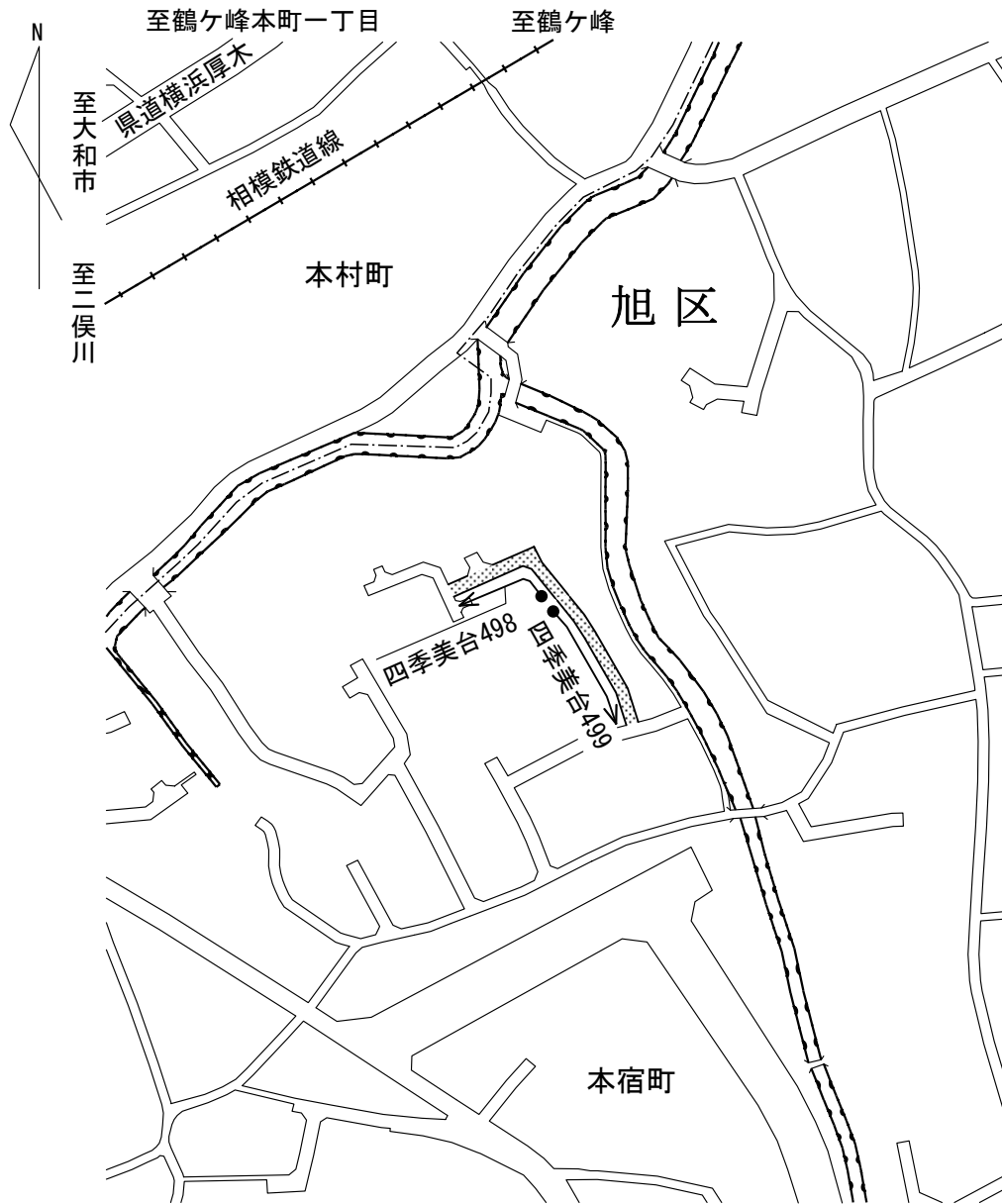
市道路線認定位置図(参考図) 第 8 号




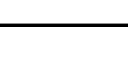
凡 例

	認定道路
	在来道路
	町 界

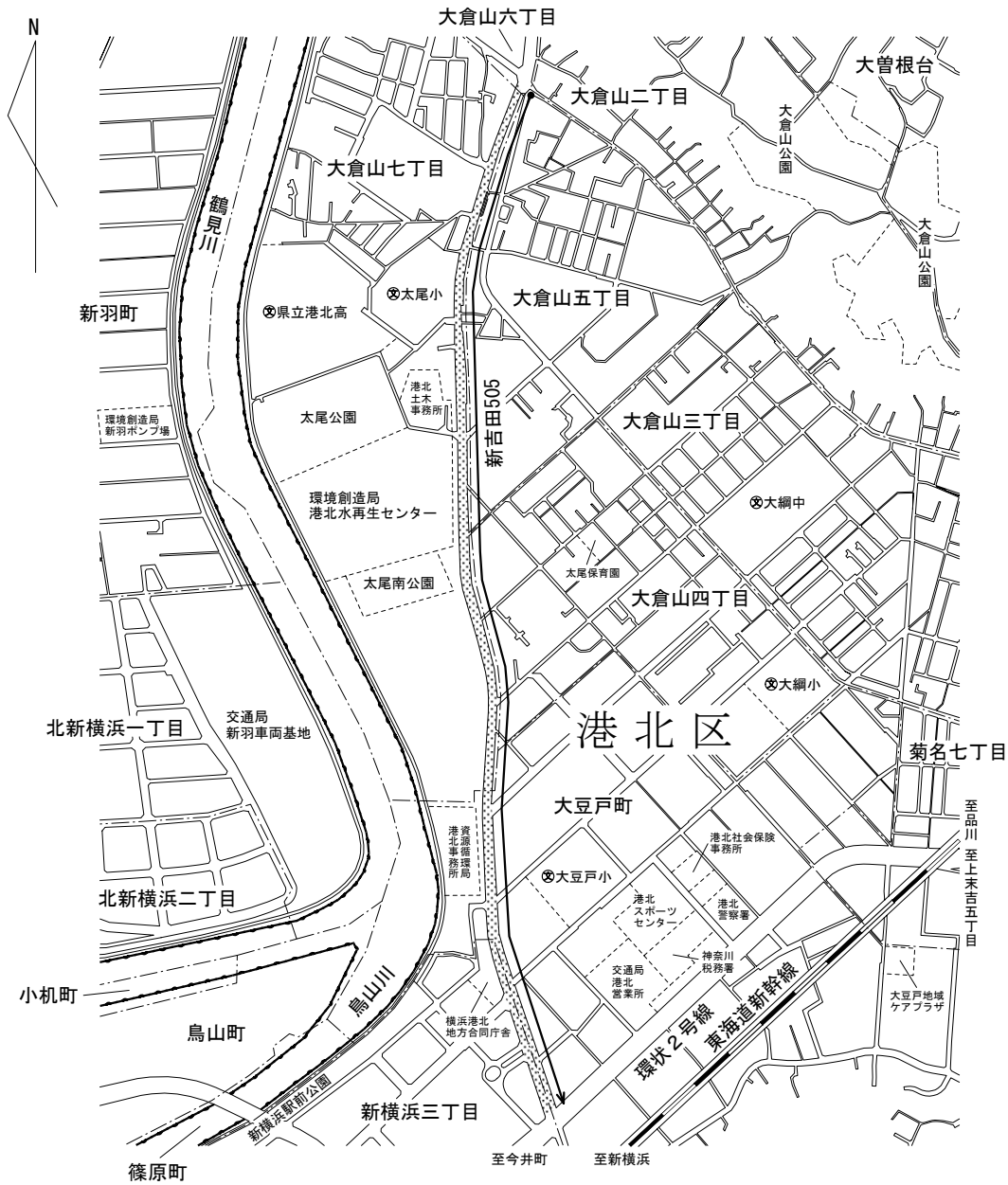
市道路線認定位置図(参考図) 第 9 号



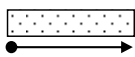


凡 例

	認定道路
	
	在来道路
	町 界

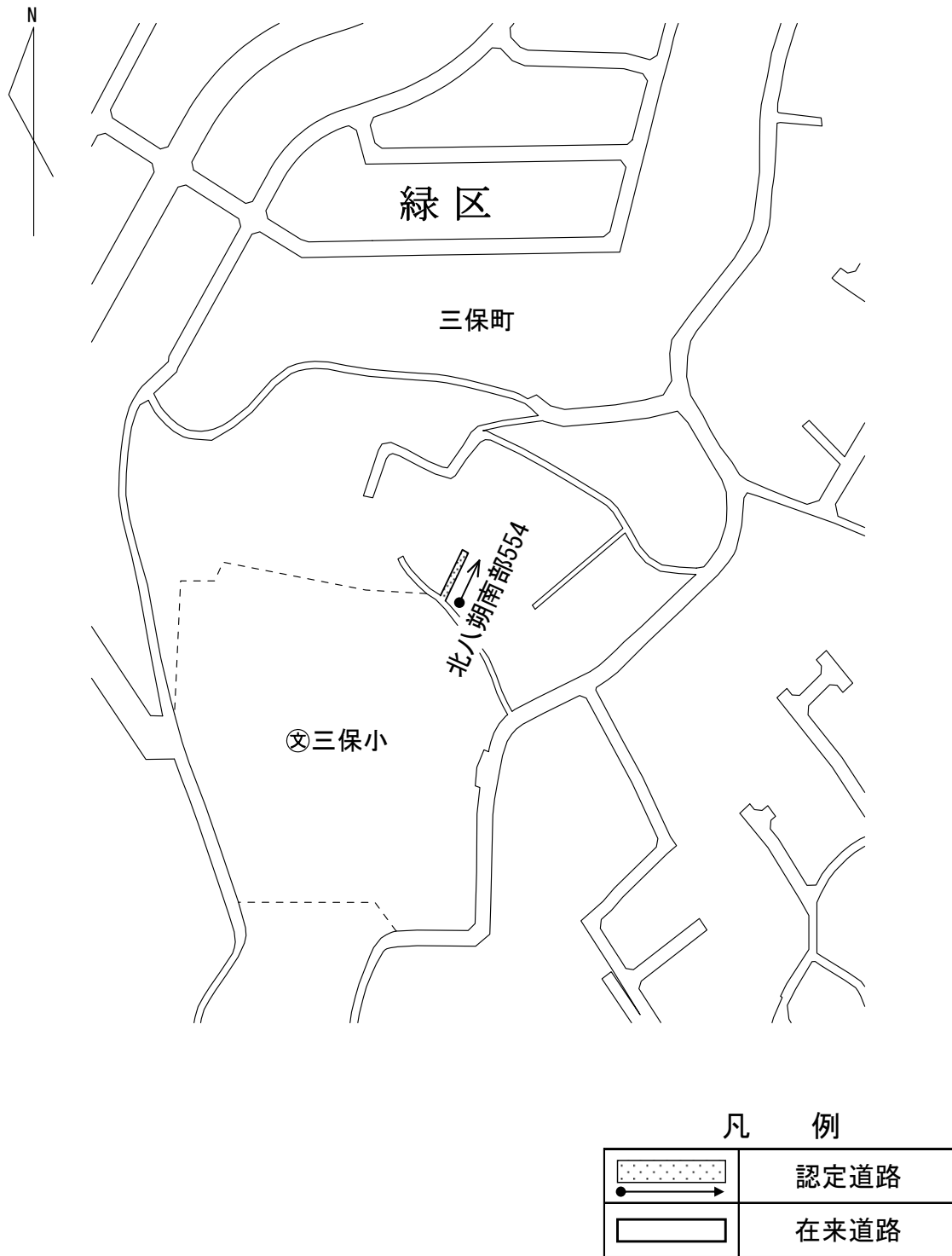
市道路線認定位置図(参考図) 第 10 号



凡 例

	認定道路
	在来道路
	町 界

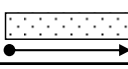

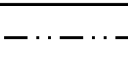
市道路線認定位置図(参考図) 第 11 号



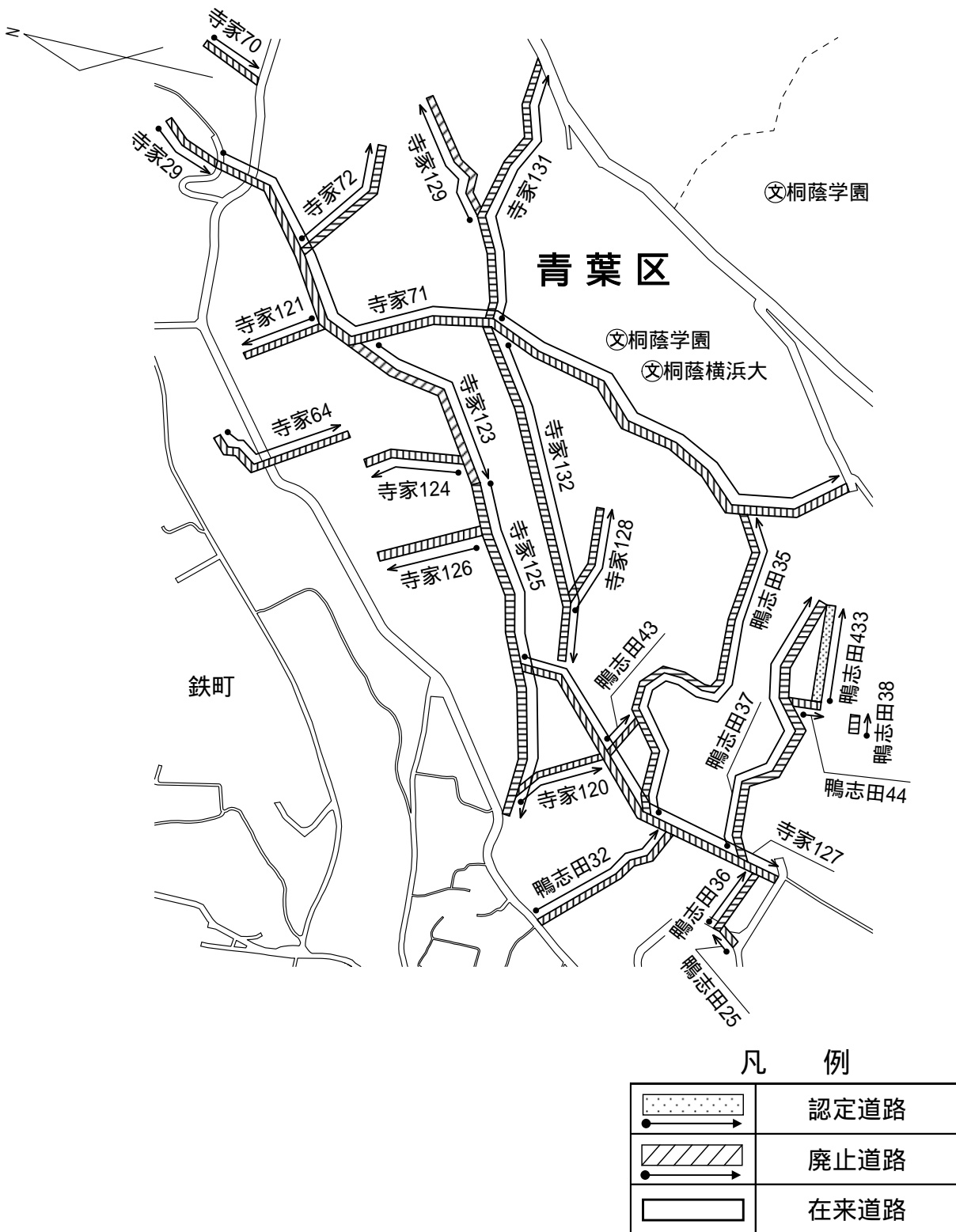
市道路線認定位置図(参考図) 第 12 号



凡 例

	認定道路
	在来道路
	区 界

市道路線認定及び廃止位置図(参考図) 第 13 号



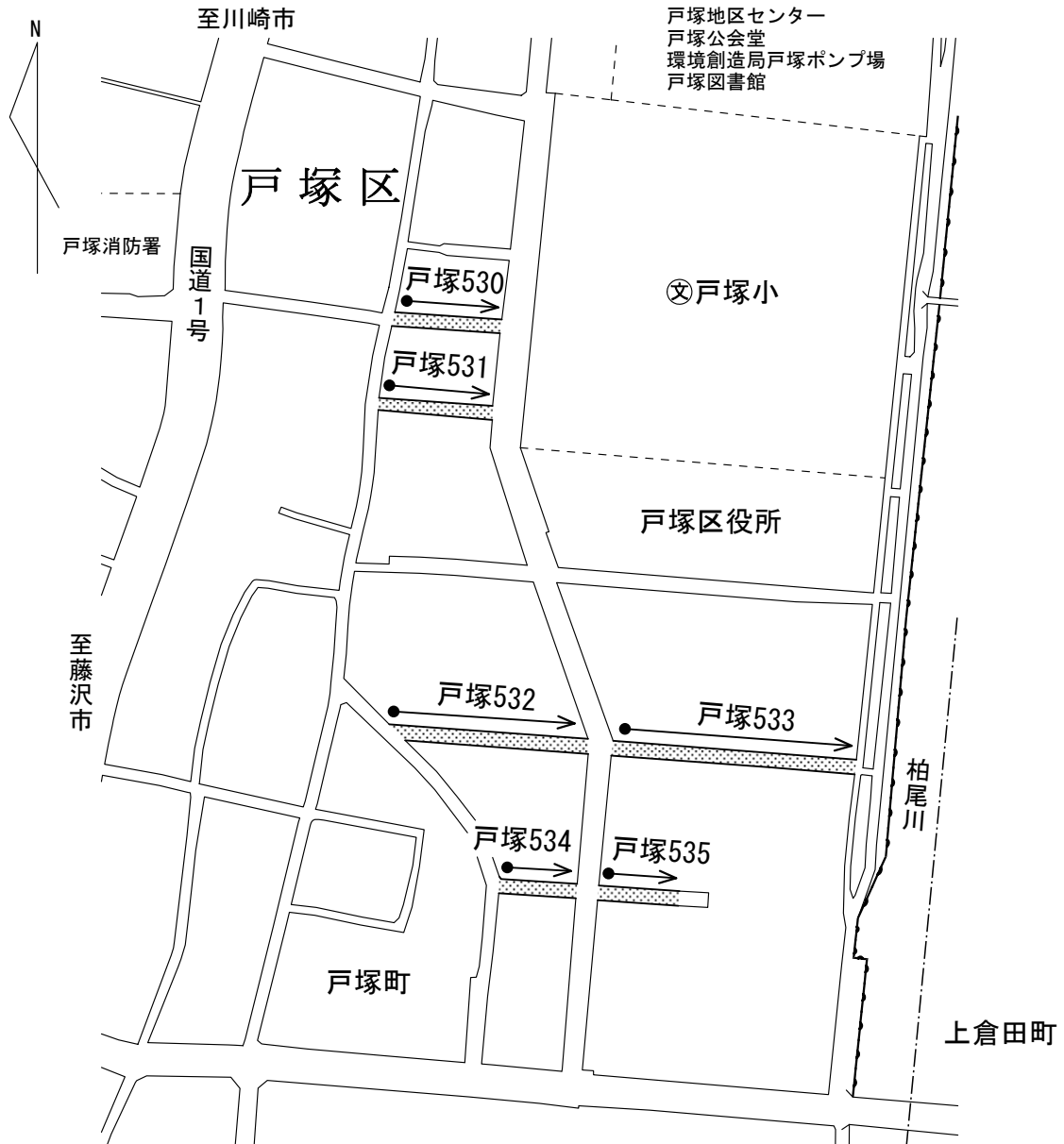
市道路線認定及び廃止位置図(参考図) 第 14 号



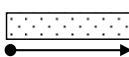
凡 例

	認定道路
	廃止道路
	在来道路
	市境界

市道路線認定位置図(参考図) 第 15 号



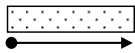
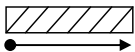

凡 例

	認定道路
	
	在来道路
	町 界

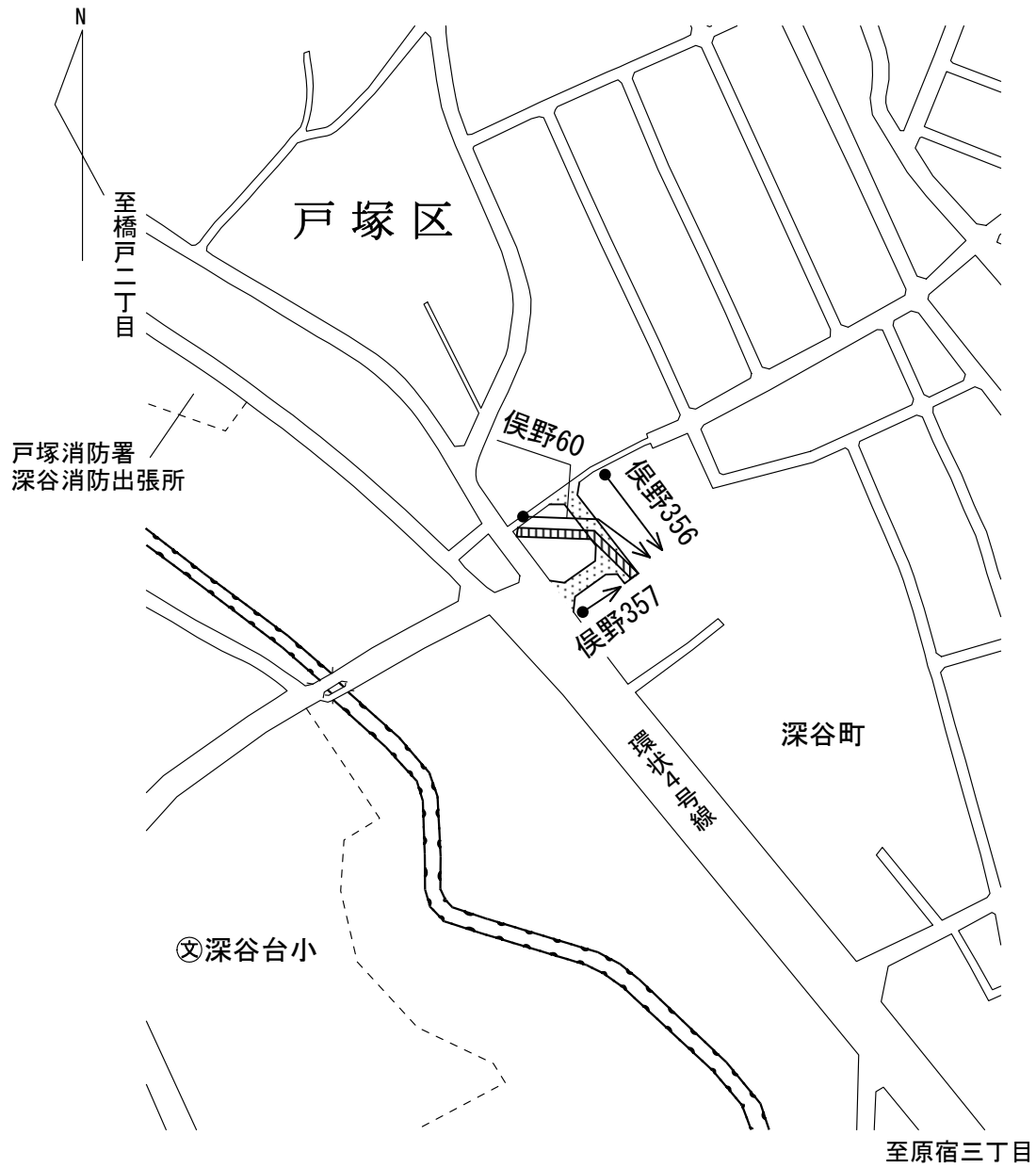
市道路線認定及び廃止位置図(参考図) 第 16 号



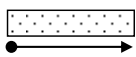


凡 例

	認定道路
	廃止道路
	在来道路

市道路線認定及び廃止位置図(参考図) 第 17 号



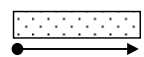
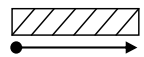

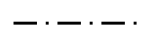
凡 例

	認定道路
	廃止道路
	在来道路

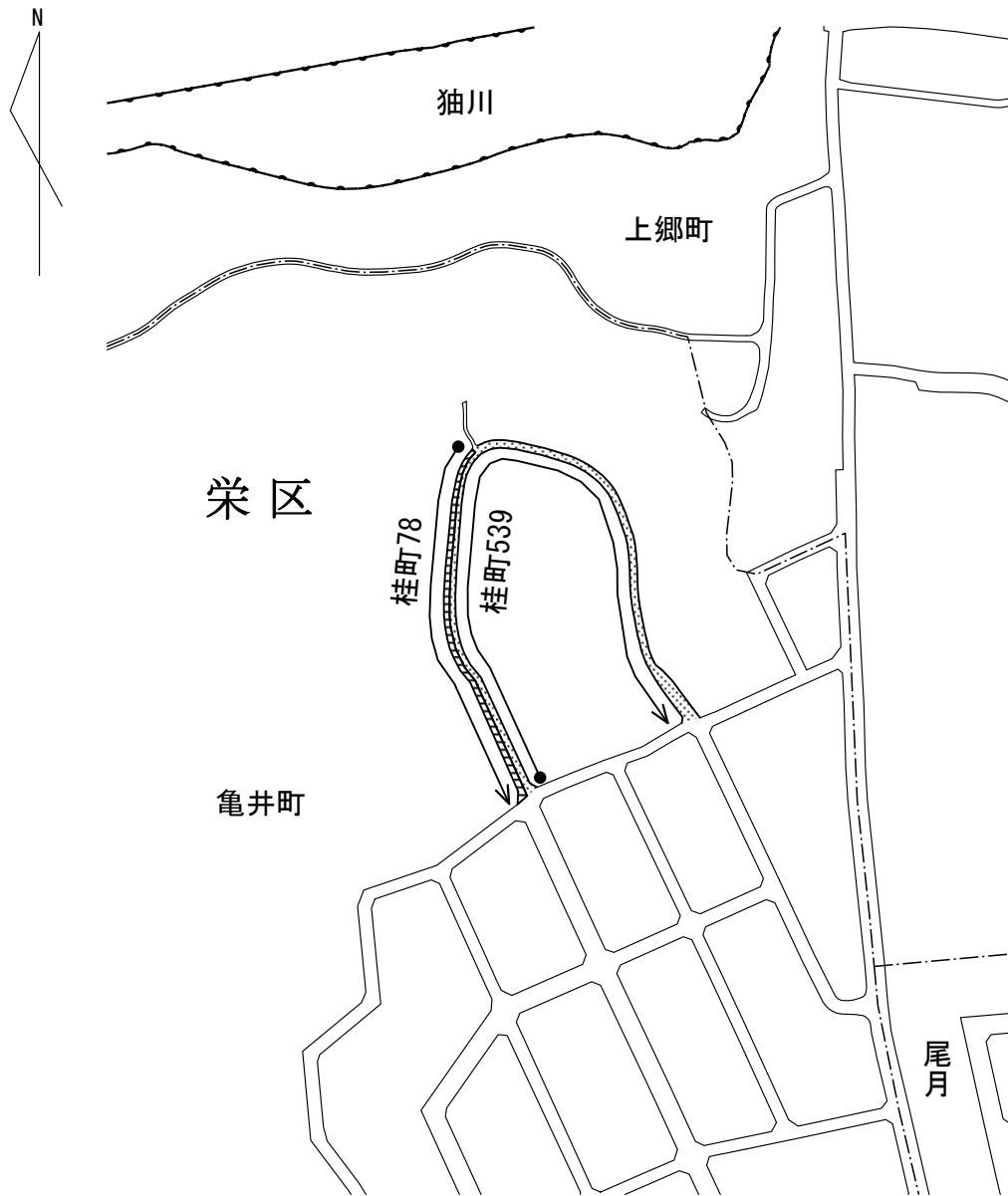
市道路線認定及び廃止位置図(参考図) 第 18 号



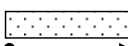
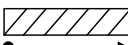

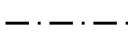
凡 例

	認定道路
	廃止道路
	在来道路
	町 界

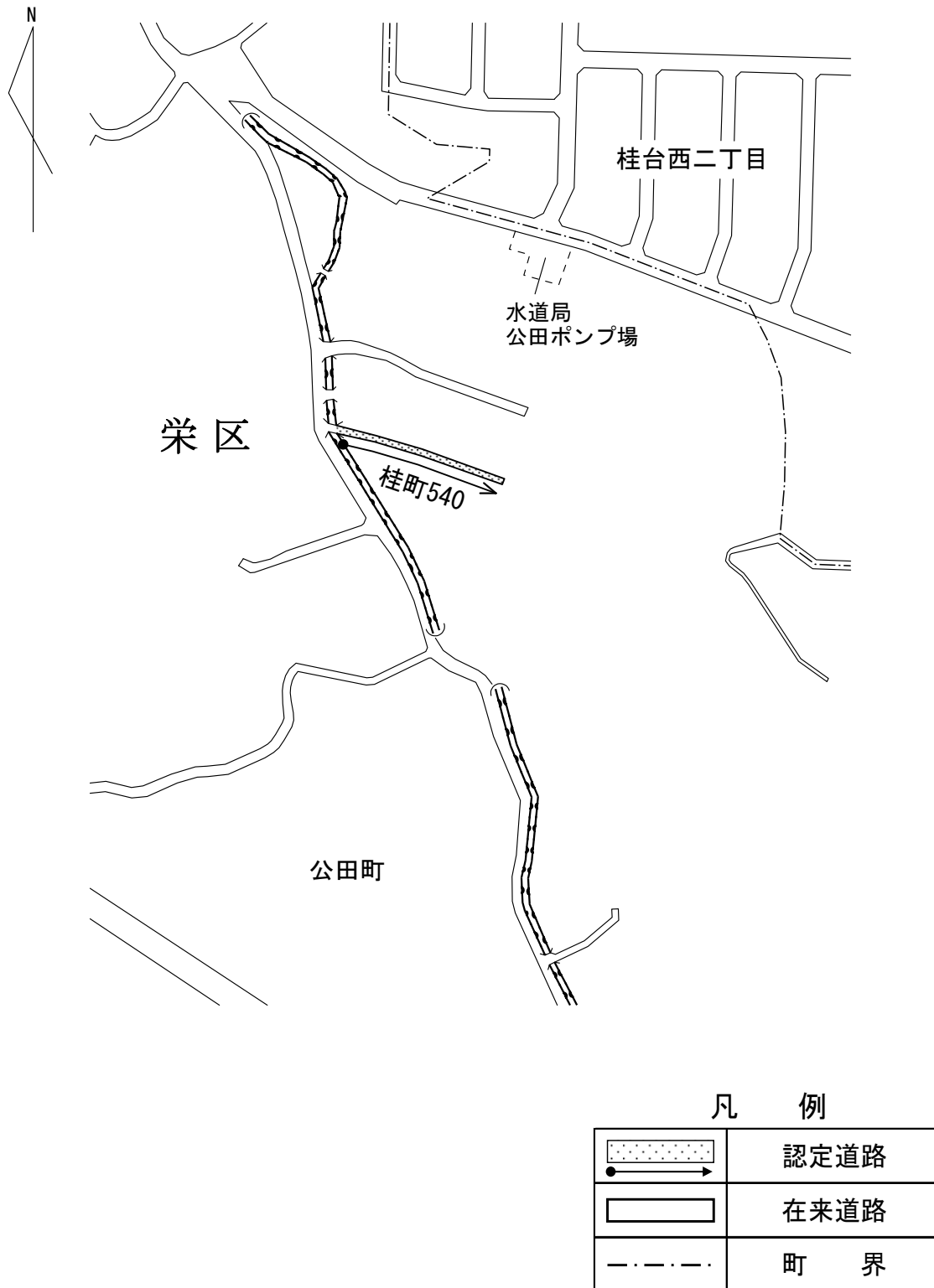
市道路線認定及び廃止位置図(参考図) 第 19 号



凡 例

	認定道路
	廃止道路
	在来道路
	町 界

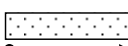

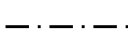
市道路線認定位置図(参考図) 第 20 号



市道路線認定位置図(参考図) 第 21 号



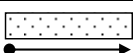


凡 例

	認定道路
	
	在来道路
	町 界

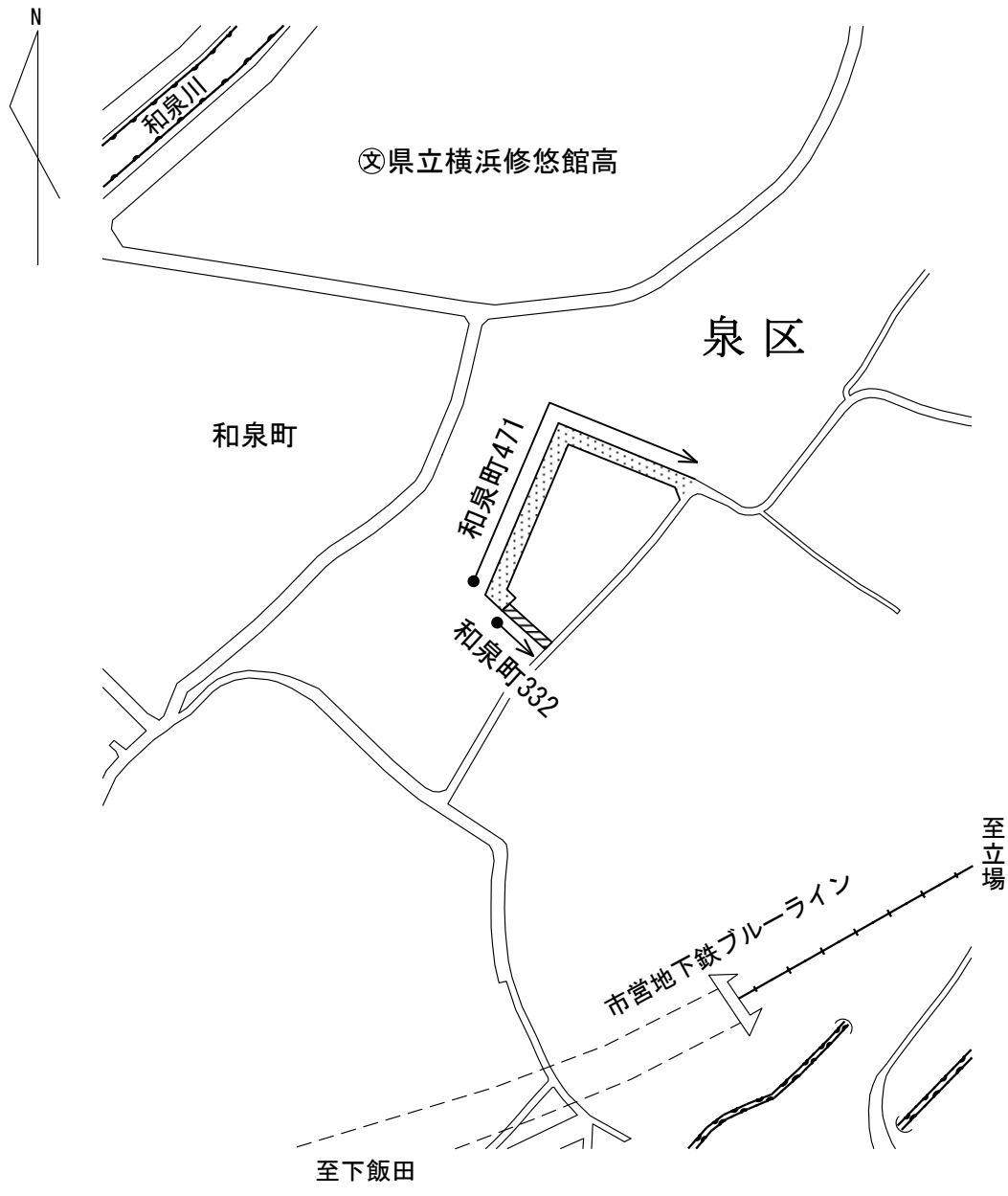
市道路線認定位置図(参考図) 第 22 号



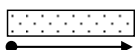
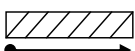

凡 例

	認定道路
	
	在来道路

市道路線認定及び廃止位置図(参考図) 第 23 号




凡 例

	認定道路
	廃止道路
	在来道路

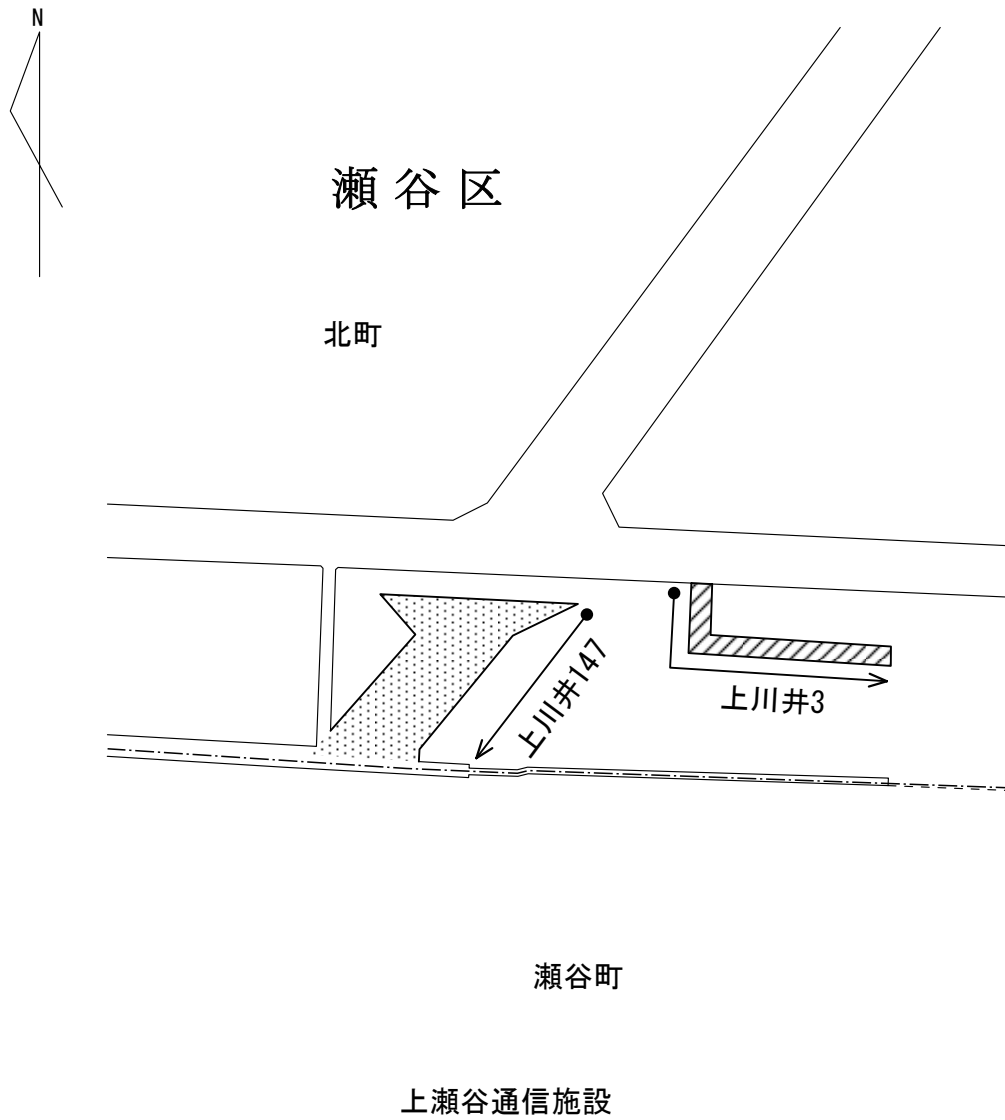
市道路線認定位置図(参考図) 第 24 号



凡 例

	認定道路
	在来道路

市道路線認定及び廃止位置図(参考図) 第 25 号



凡 例

	認定道路
	廃止道路
	在来道路
	町 界

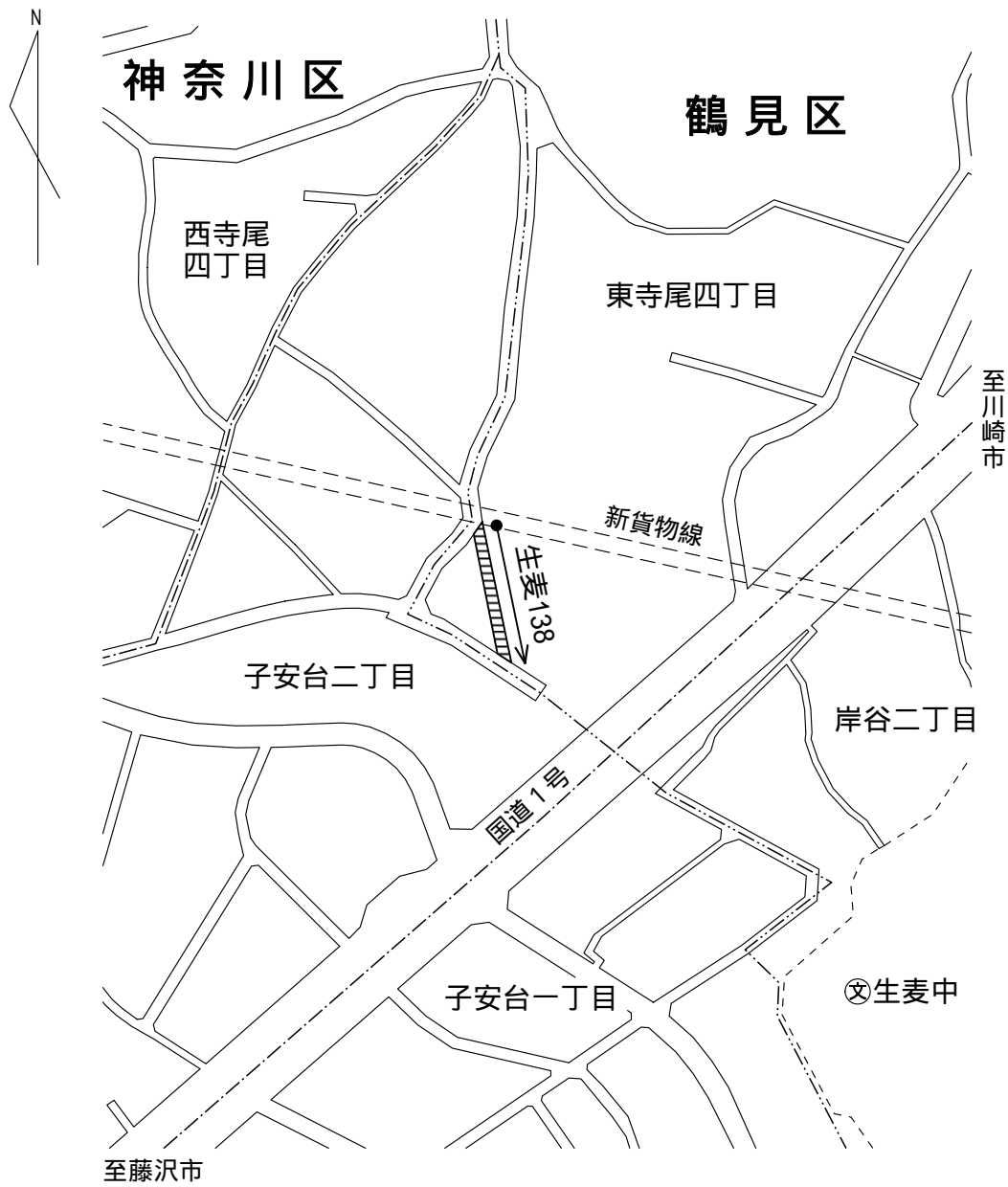
市道路線認定及び廃止位置図(参考図) 第 26 号



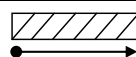
凡 例

	認定道路
	廃止道路
	在来道路
	町 界

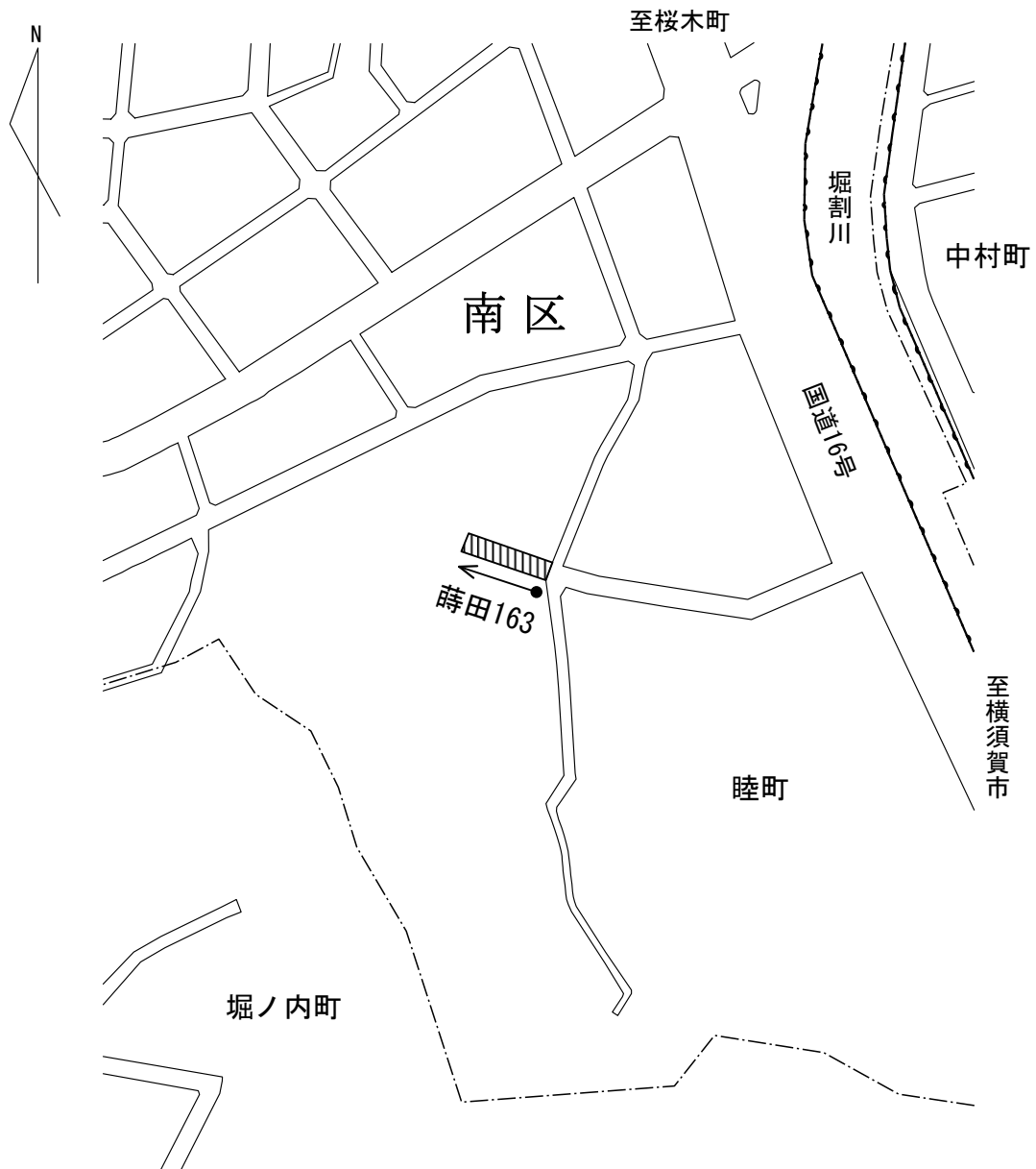
市道路線廃止位置図(参考図) 第 27 号



凡 例

	廃止道路
	在来道路
	区 界
	町 界

市道路線廃止位置図(参考図) 第 28 号



凡 例

	廃止道路
	在来道路
	町 界

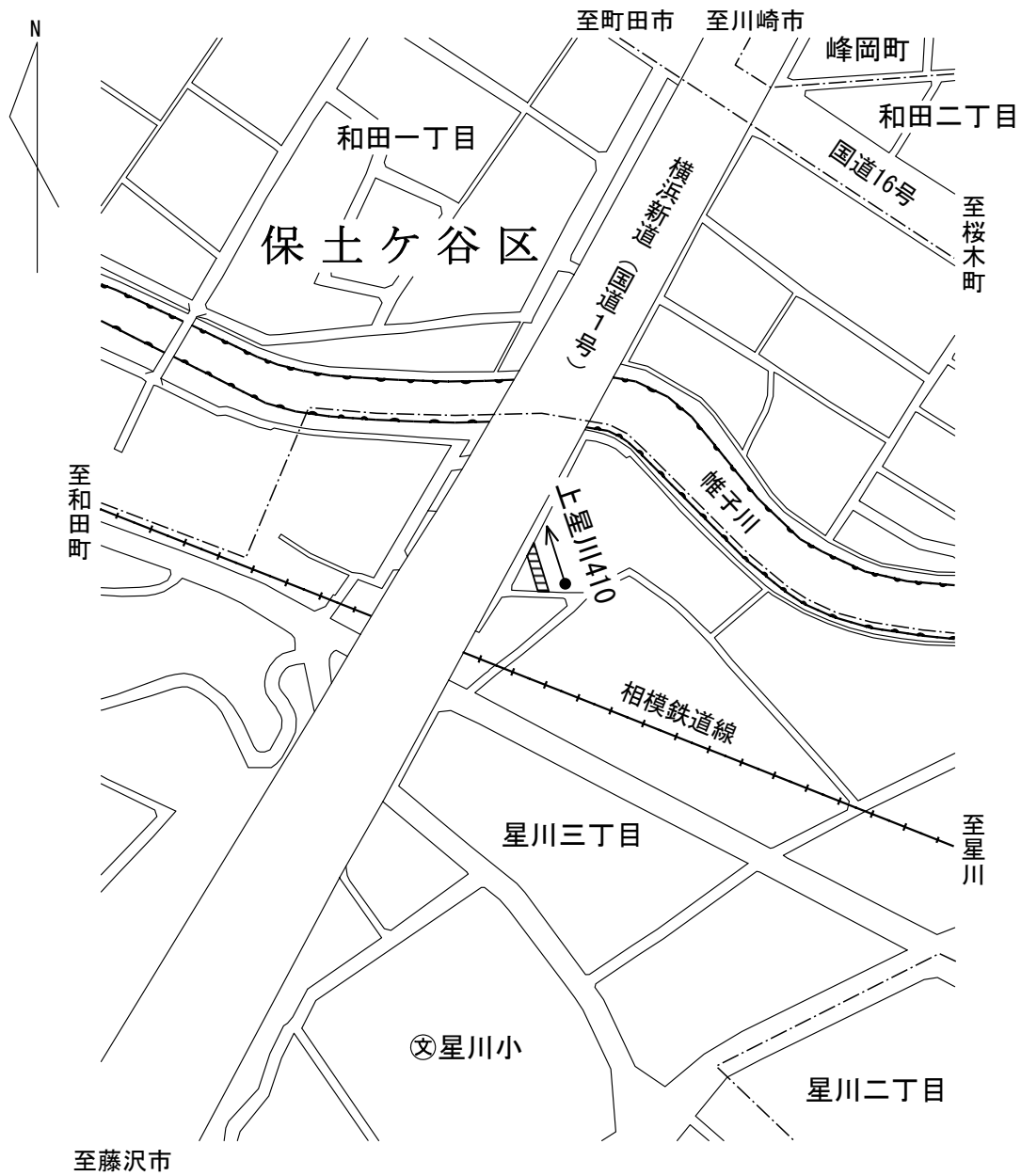
市道路線廃止位置図(参考図) 第 29 号



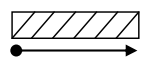

凡 例

	廃止道路
	在来道路
	区 界
	町 界

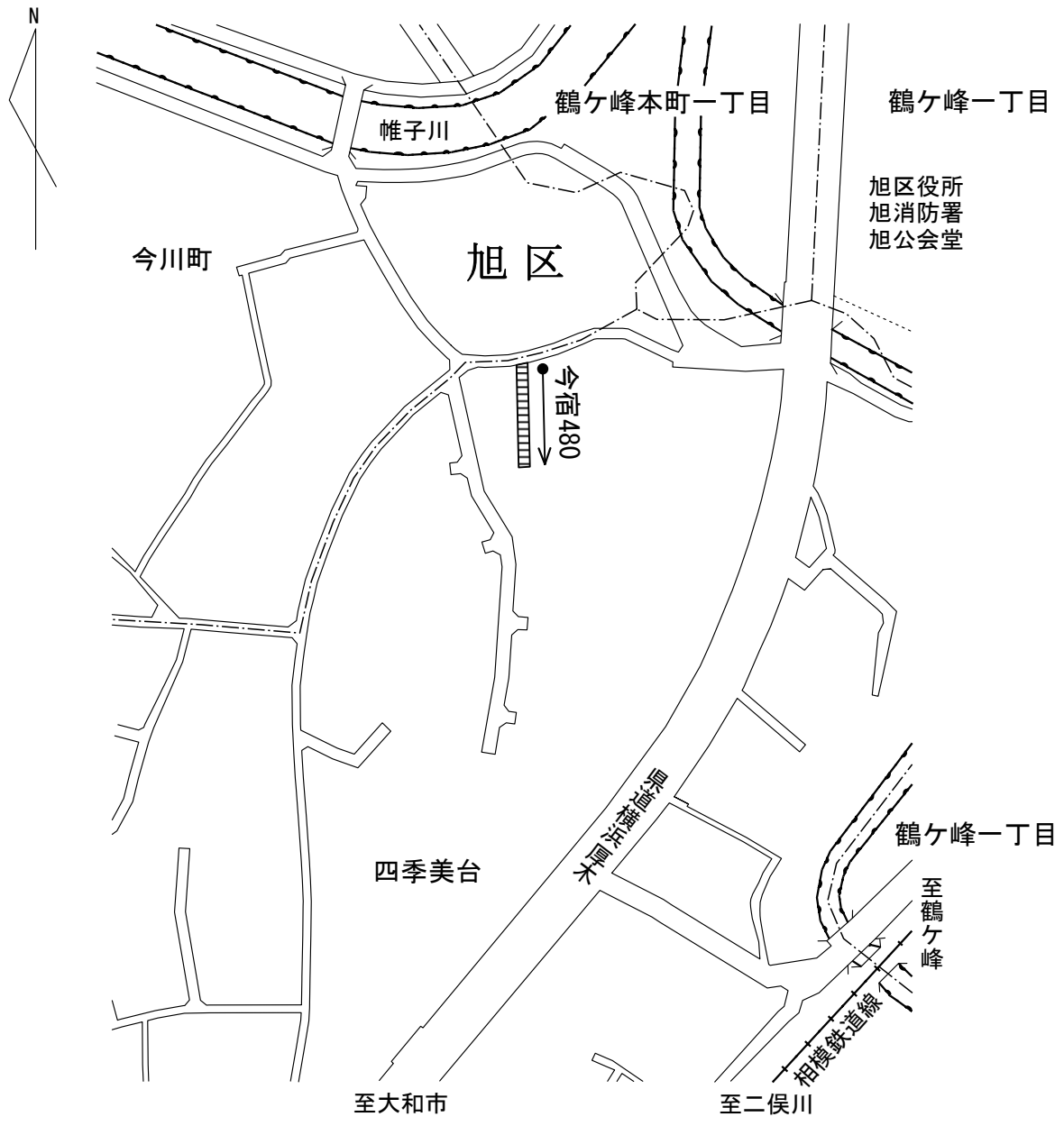
市道路線廃止位置図(参考図) 第 31 号



凡 例

	廃止道路
	在来道路
	町 界

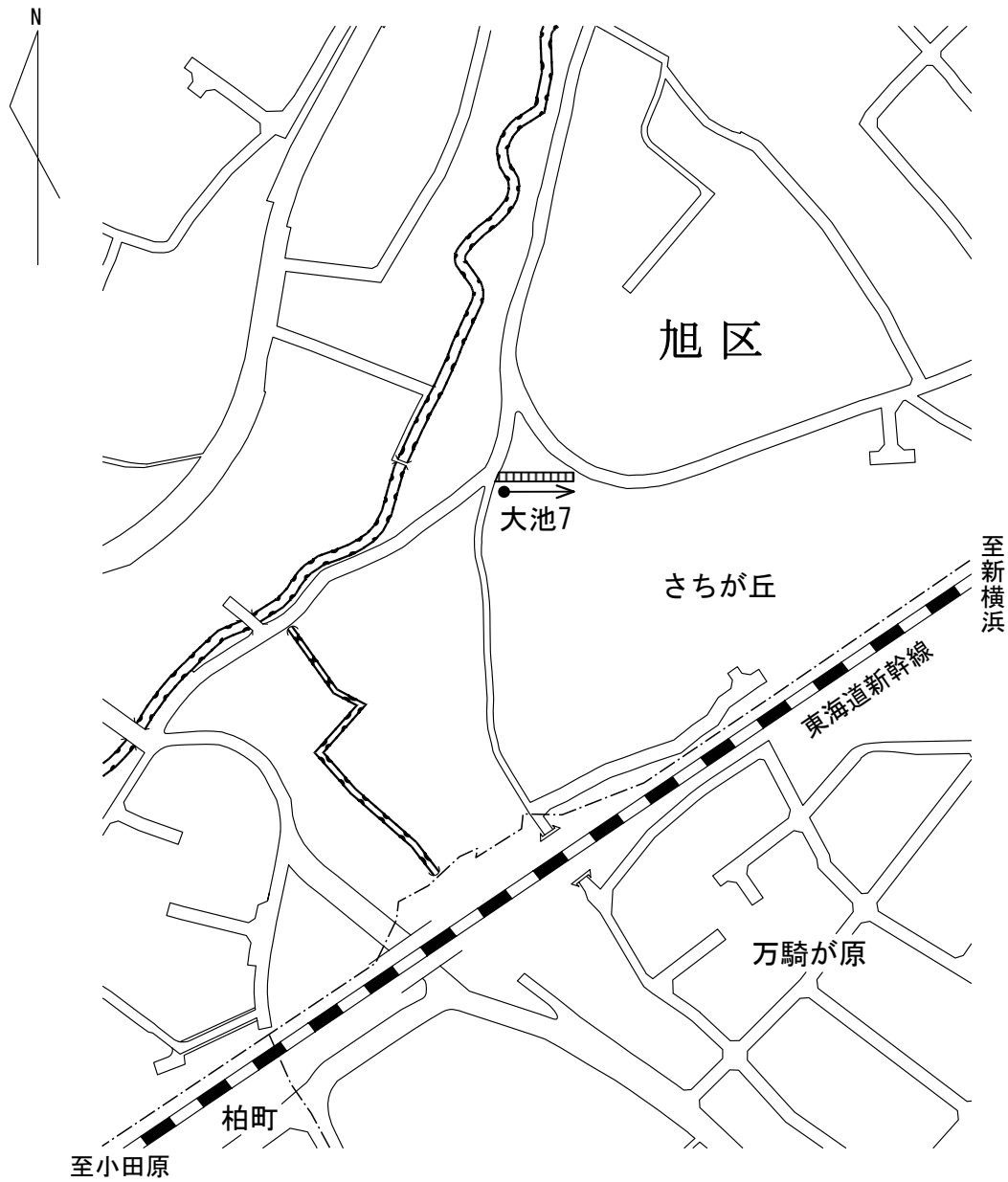
市道路線廃止位置図(参考図) 第 32 号



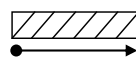
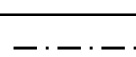
凡 例

	廃止道路
	在来道路
	町 界

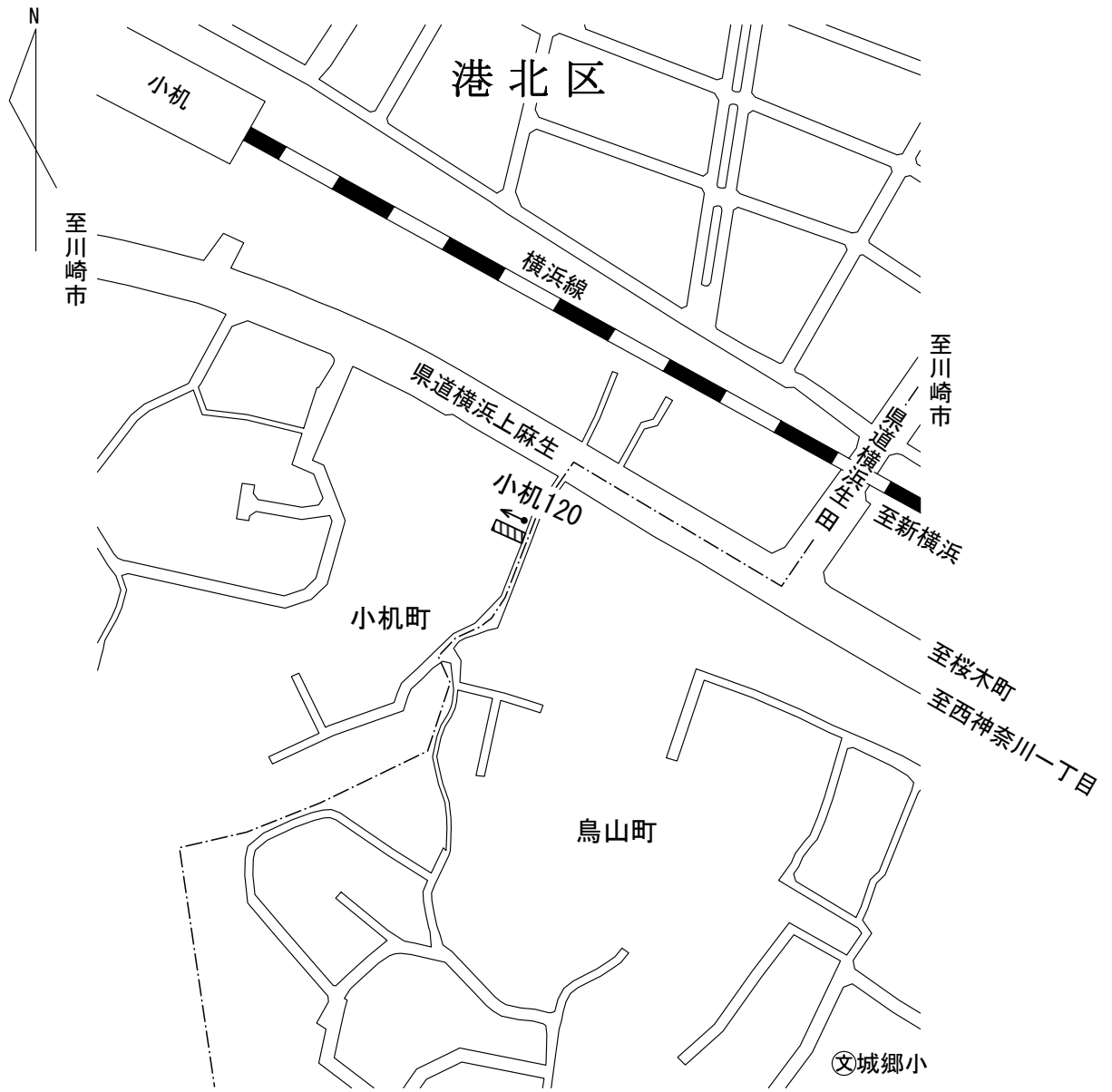
市道路線廃止位置図(参考図) 第 33 号




凡 例

	廃止道路
	在来道路
	町 界

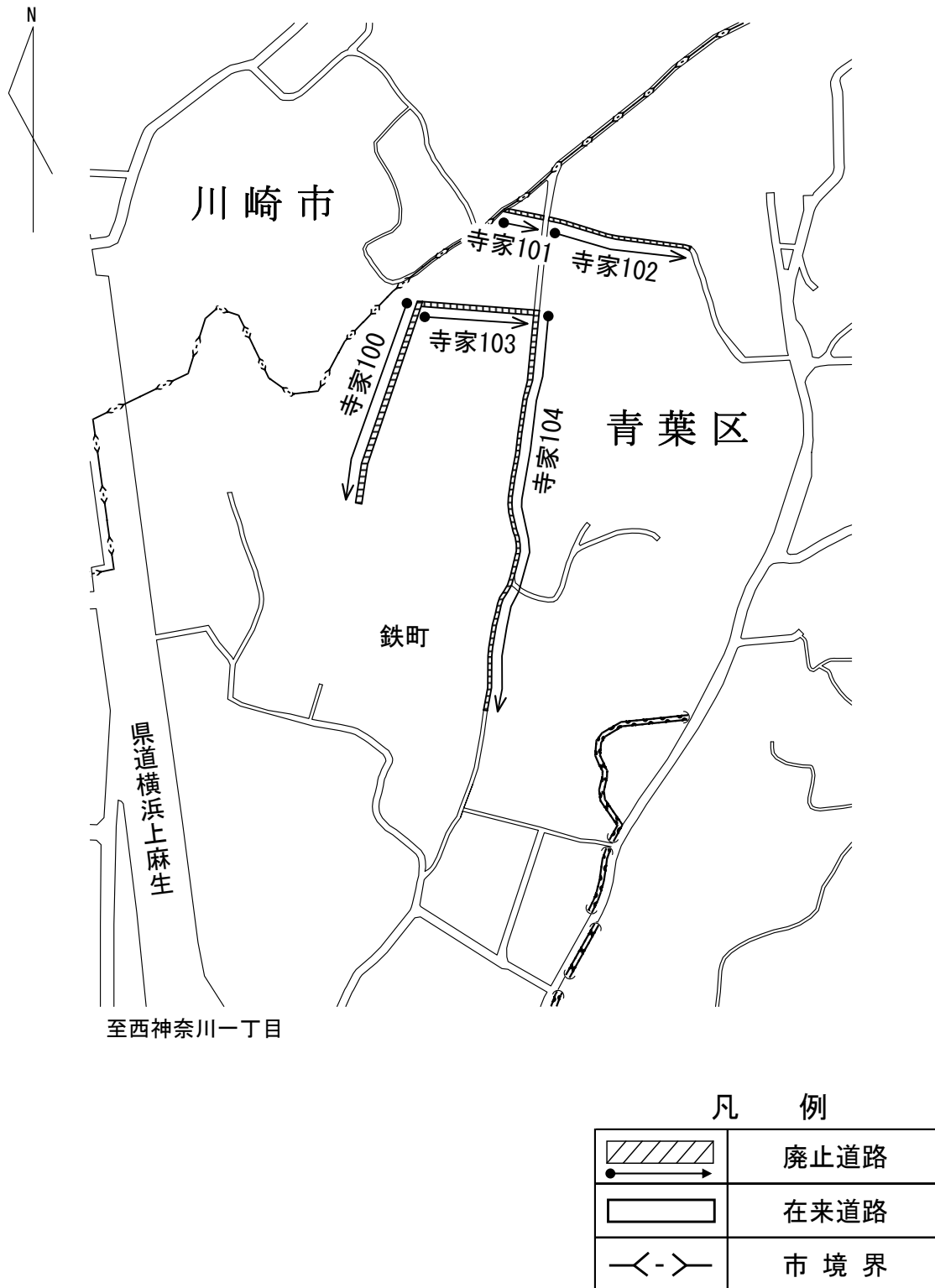
市道路線廃止位置図(参考図) 第 34 号



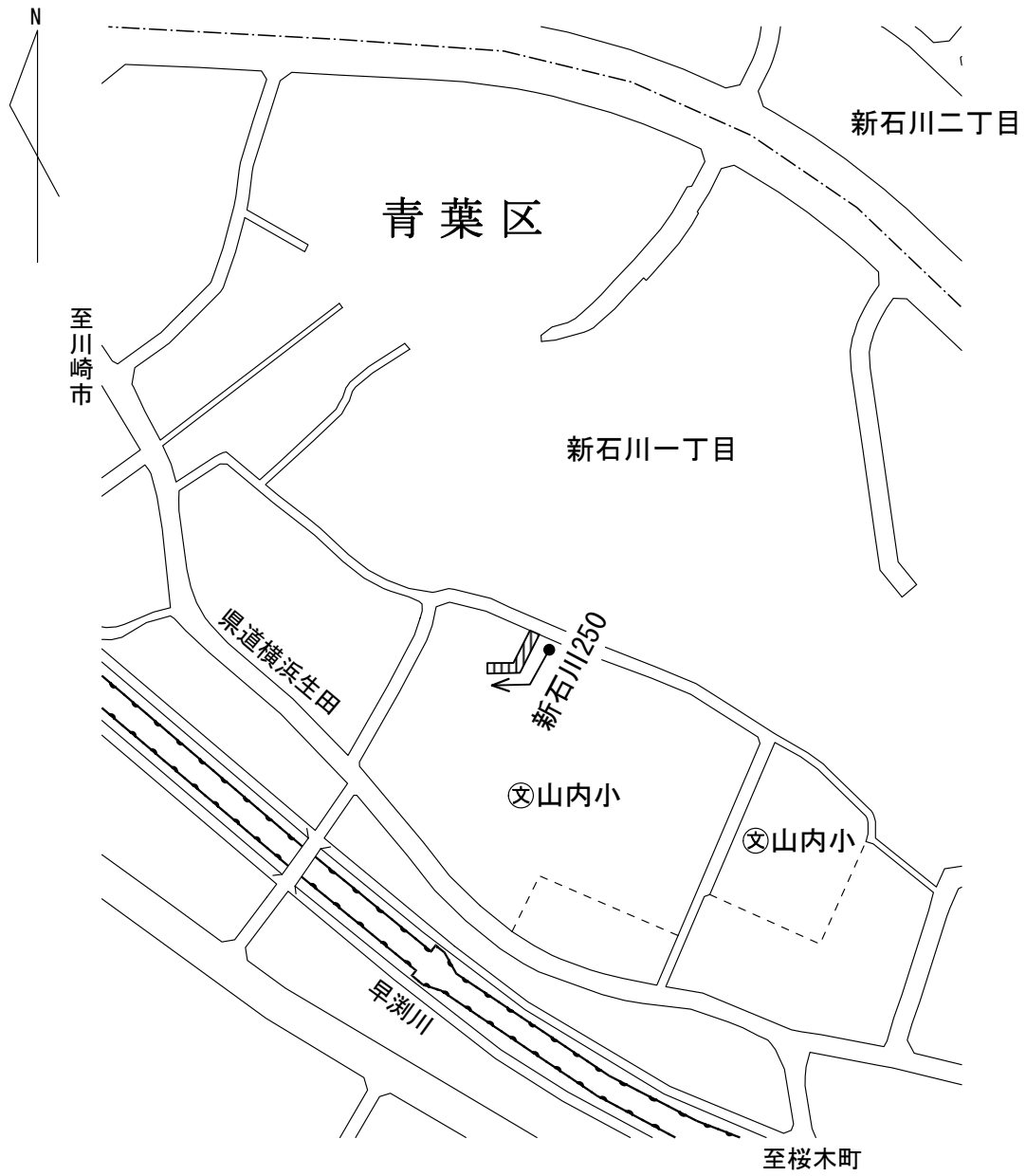
凡 例

	廃止道路
	在来道路
	町 界

市道路線廃止位置図(参考図) 第 35 号



市道路線廃止位置図(参考図) 第 36 号



凡 例

	廃止道路
	在来道路
	町 界

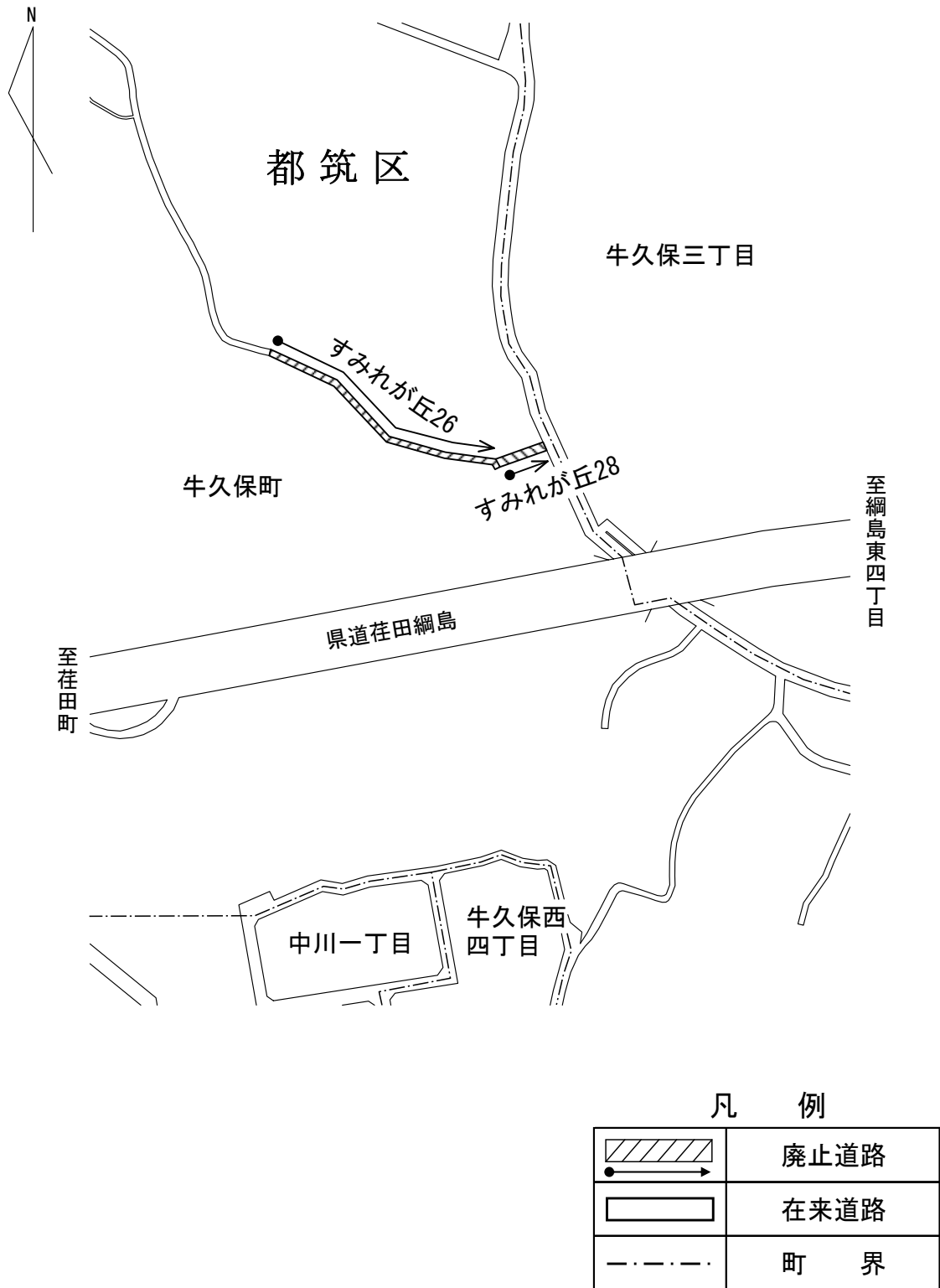
市道路線廃止位置図(参考図) 第 37 号



凡 例

	廃止道路
	在来道路
	区 界
	町 界

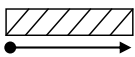

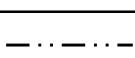
市道路線廃止位置図(参考図) 第 38 号



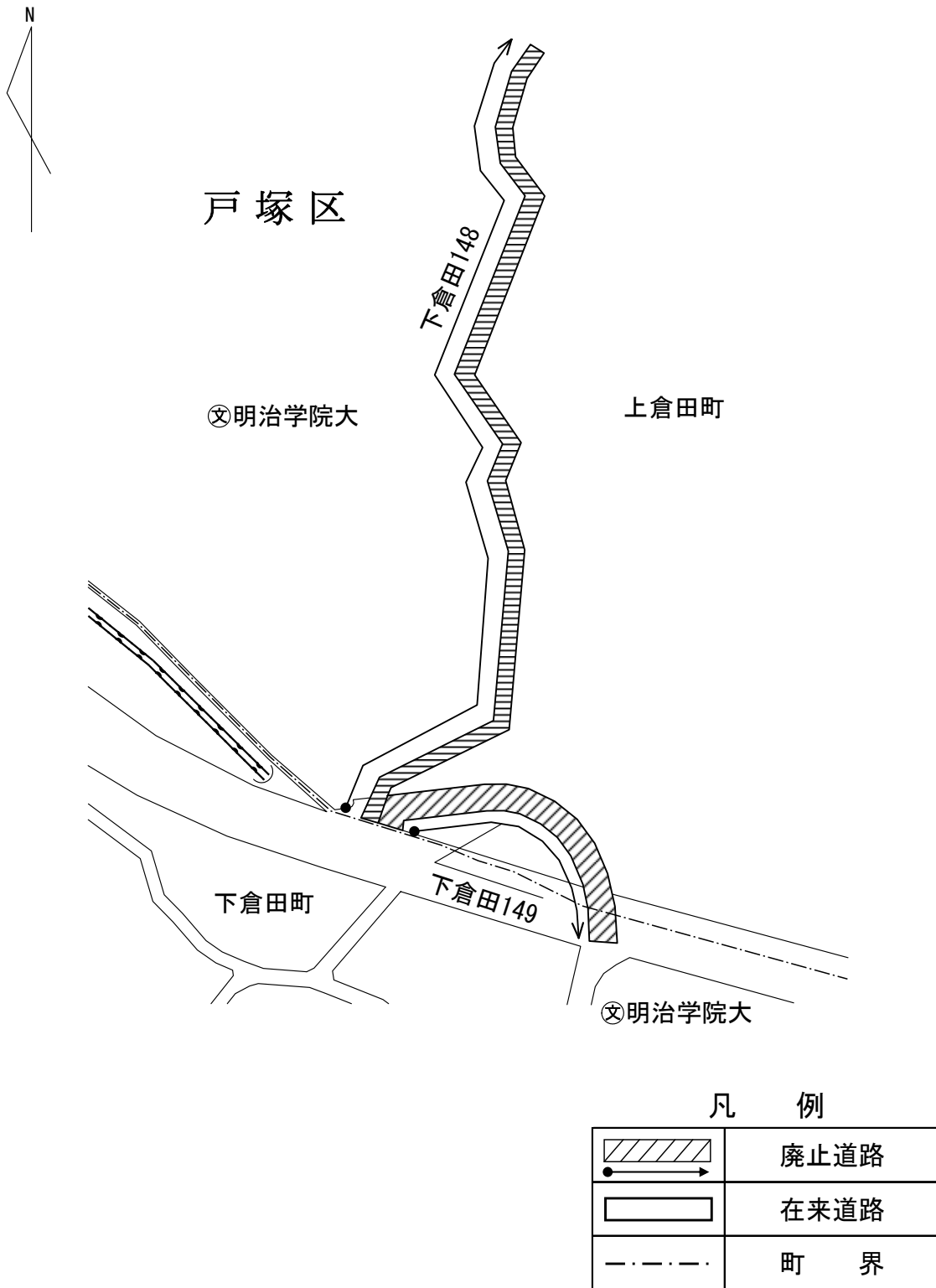
市道路線廃止位置図(参考図) 第 39 号



凡 例

	廃止道路
	在来道路
	区 界

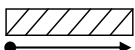

市道路線廃止位置図(参考図) 第 40 号



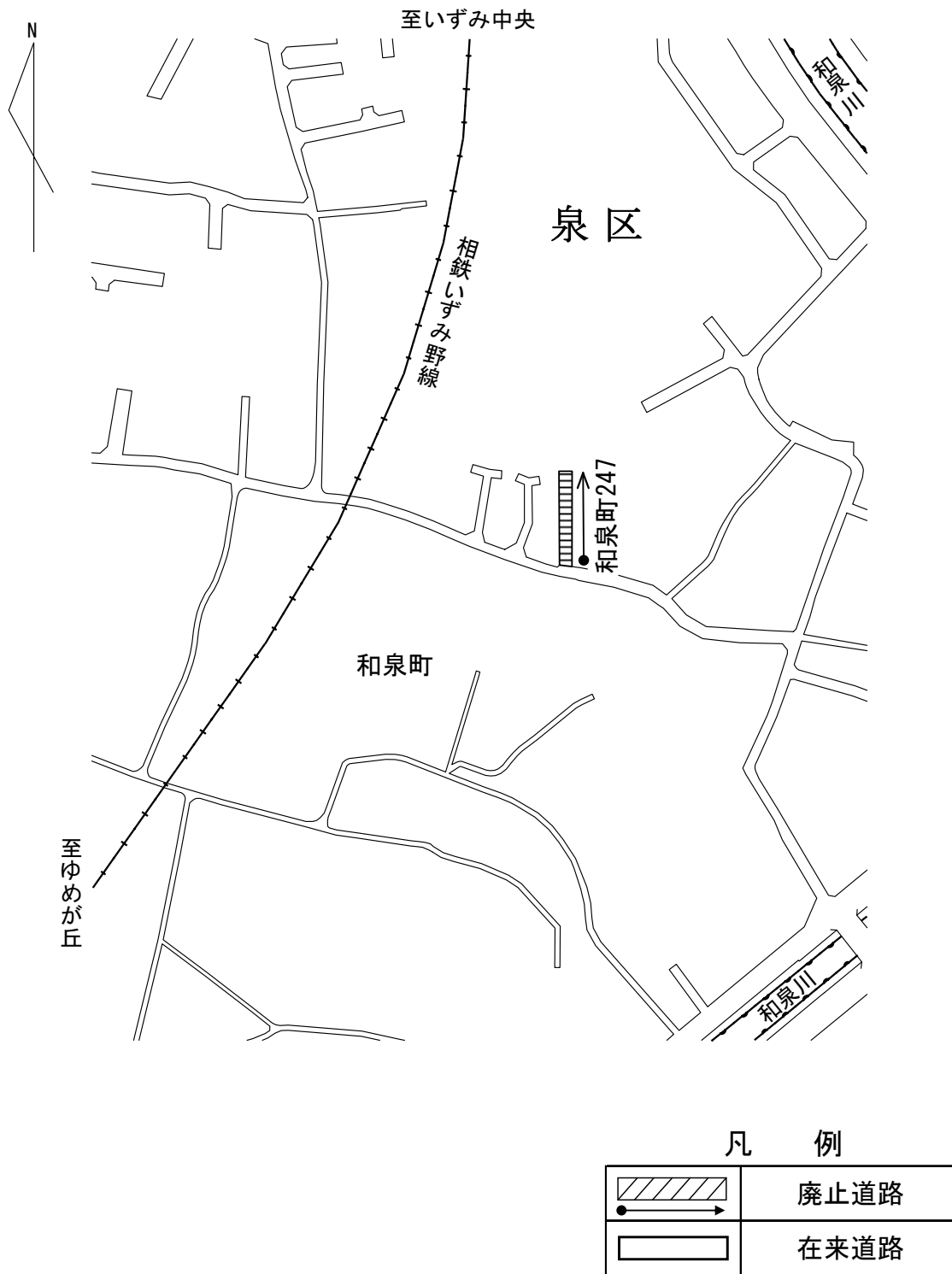
市道路線廃止位置図(参考図) 第 41 号



凡 例

	廃止道路
	在来道路
	町 界

市道路線廃止位置図(参考図) 第 42 号



市道路線廃止位置図(参考図) 第 43 号



凡 例

	廃止道路
	
	在来道路

市道路線廃止位置図(参考図) 第 44 号



凡 例

	廃止道路
	在来道路
	町 界