

市第61号議案

保土ヶ谷第 573 号線等市道路線の認定及び廃止
次のように市道の路線を認定し、及び廃止する。

平成27年 9 月 8 日提出

横浜市長 林 文 子

認定する路線

路 線 名	起 点 終 点	備 考 (参考図番号)
保土ヶ谷 第573号線	南区永田北二丁目1, 119番の2地先 同区同 1, 122番の2地先	第 1 号
六 ツ 川 第546号線	南区六ツ川二丁目 3 番の 6 地先 同区同 同番の 5 地先	第 2 号
東 永 谷 第747号線	港南区最戸二丁目523番の4地先 同 区同 532番の10地先	第 3 号
野 庭 第490号線	港南区日野八丁目644番の25地先 同 区同 同 番の28地先	第 4 号
上 菅 田 第308号線	保土ヶ谷区新井町542番の6地先 同 区同 町644番の4地先	第 5 号
上 菅 田 第309号線	保土ヶ谷区新井町173番の2地先 同 区同 町168番の1地先	
今 井 第399号線	保土ヶ谷区今井町902番の4地先 同 区同 町922番の6地先	第 6 号
狩 場 町 第421号線	保土ヶ谷区狩場町302番の26地先 同 区同 町307番の1地先	第 7 号
四季美台 第504号線	旭区二俣川 2 丁目59番の11地先 同区同 70番の7地先	第 8 号
希望が丘 第542号線	旭区中希望が丘49番の5地先 同区同 同番の14地先	第 9 号
希望が丘 第543号線	旭区中希望が丘39番の17地先 同区同 同番の16地先	
氷 取 沢 第276号線	磯子区氷取沢町347番の1地先 同 区同 町517番の17地先	

市第 61 号

氷 取 沢 第277号線	磯子区氷取沢町343番の1地先 同 区同 町347番の1地先	第 10 号
氷 取 沢 第278号線	磯子区氷取沢町338番の1地先 同 区同 町343番の1地先	
氷 取 沢 第279号線	磯子区氷取沢町331番の1地先 同 区同 町338番の1地先	
箕 輪 第350号線	港北区日吉七丁目2, 350番の7地先 同 区同 同 番の1地先	第 11 号
長津田中部 第315号線	緑区長津田みなみ台一丁目2番の34地先 同区同 同番の37地先	第 12 号
長津田中部 第316号線	緑区長津田みなみ台一丁目2番の7地先 同区同 同番の34地先	
長津田中部 第317号線	緑区長津田みなみ台一丁目2番の4地先 同区同 11番の32地先	
鴨 居 第472号線	緑区白山二丁目941番の3地先 同区同 1, 452番の56地先	第 13 号
鴨 志 田 第435号線	青葉区たちばな台一丁目8番の18地先 同 区同 同番の30地先	第 14 号
戸 塚 第567号線	戸塚区戸塚町5, 027番の1地先 同 区同 町同 番の2地先	第 15 号
俣 野 第360号線	戸塚区深谷町1, 305番の26地先 同 区同 町同 番の27地先	第 16 号
宮 沢 第355号線	泉区和泉町7, 776番の8地先 同区同 町6, 211番の1地先	第 17 号
上 飯 田 第367号線	泉区和泉町6, 207番の3地先 同区同 町同 番の1地先	第 18 号
湘 南 台 第77号線	泉区下飯田町351番の1地先 同区同 町330番の1地先	第 19 号

廃止する路線

路 線 名	起 点 終 点	備 考 (参考図番号)
汐 入 町 第74号線	鶴見区下野谷町4丁目145番の1地先 同 区同 町同 154番の41地先	第 20 号
東 本 郷 第464号線	神奈川区菅田町1,094番の8地先 同 区同 町1,506番の1地先	第 21 号
大 口 第237号線	神奈川区西寺尾四丁目1,792番の4地先 同 区同 1,796番の2地先	第 22 号
峰 沢 第157号線	神奈川区三ツ沢上町110番地先 同 区同 町同 番の1地先	第 23 号
保土ヶ谷 第246号線	南区永田北二丁目1,112番地先 同区同 1,312番の6地先	第 1 号
保土ヶ谷 第339号線	南区永田北二丁目1,117番の1地先 同区同 1,119番の2地先	
保土ヶ谷 第350号線	南区永田北二丁目1,314番の3地先 同区同 1,112番地先	
保土ヶ谷 第574号線	南区永田北二丁目1,313番の2地先 同区同 1,312番の6地先	
東 永 谷 第458号線	港南区最戸二丁目523番の4地先 同 区同 526番の4地先	第 3 号
今 井 第275号線	保土ヶ谷区今井町922番の6地内 同 区同 町902番の35地内	第 6 号
狩 場 町 第413号線	保土ヶ谷区狩場町302番の35地先 同 区同 町307番の1地先	第 7 号
上 川 井 第21号線	旭区上川井町2,043番の1地先 同区同 町2,046番の4地先	第 24 号
四季美台 第80号線	旭区四季美台75番の3地先 同区同 76番の1地先	第 25 号
森 第9号線	磯子区磯子台1,297番の1地先 同 区同 1,298番の2地先	第 26 号
氷 取 沢 第75号線	磯子区氷取沢町343番の1地先 同 区同 町347番の3地先	

市第 61 号

氷 取 沢 第77号線	磯子区氷取沢町338番の1地先 同 区同 町343番の3地先	第 10 号
氷 取 沢 第79号線	磯子区氷取沢町331番の1地先 同 区同 町338番の2地先	
氷 取 沢 第84号線	磯子区氷取沢町333番の8地先 同 区同 町332番の2地先	
新 杉 田 第169号線	磯子区杉田五丁目538番の28地先 金沢区富岡東一丁目3, 142番の2地先	第 27 号
釜 利 谷 第221号線	金沢区釜利谷東六丁目878番の28地先 同 区同 3, 487番の12地先	第 28 号
釜 利 谷 第377号線	金沢区釜利谷西二丁目1, 946番の4地先 同 区同 1, 829番の2地先	第 29 号
新 羽 第124号線	港北区新吉田町5, 726番の1地先 同 区同 町5, 728番の1地先	第 30 号
菊 名 第342号線	港北区篠原町3, 064番の2地先 同 区同 町3, 065番の2地先	第 31 号
長 津 田 第372号線	緑区長津田みなみ台一丁目2番の32地先 同区同 同番の2地先	第 12 号
長津田中部 第24号線	緑区長津田みなみ台一丁目2番の38地先 同区同 同番の10地先	
長津田中部 第26号線	緑区長津田みなみ台一丁目2番の7地先 同区同 同番の5地先	
長津田中部 第27号線	緑区長津田みなみ台一丁目2番の31地先 同区同 同番の21地先	
長津田中部 第28号線	緑区長津田みなみ台一丁目2番の29地先 同区同 同番の7地先	
長津田中部 第29号線	緑区長津田みなみ台一丁目2番の5地先 同区同 同番の23地先	
長津田中部 第40号線	緑区長津田みなみ台一丁目2番の22地先 同区同 同番の5地先	
鴨 居 第216号線	緑区白山二丁目1, 452番の53地先 同区同 同 番の56地先	第 13 号
戸 塚 第50号線	戸塚区戸塚町5, 029番の7地先 同 区同 町5, 033番の2地先	第 15 号

俣野 第101号線	戸塚区深谷町1, 304番の4地先 同区同町1, 305番の2地先	第 16 号
俣野 第103号線	戸塚区深谷町1, 304番の4地先 同区同町1, 325番の1地先	
飯島 第35号線	栄区長沼町818番の1地先	第 32 号
新橋 第175号線	泉区新橋町1, 456番の11地先 同区同町1, 457番地先	第 33 号
上飯田 第37号線	泉区和泉町6, 215番の2地先 同区同町6, 207番の4地先	第 18 号
上飯田 第42号線	泉区和泉町6, 207番の4地先 同区同町6, 213番の3地先	
上飯田 第43号線	泉区和泉町6, 215番の3地先 同区同町6, 214番の1地先	
和泉町 第92号線	泉区和泉中央南四丁目3, 751番の1地先 同区同 3, 752番地先	第 34 号
湘南台 第4号線	泉区下飯田町351番の1地先 同区同町334番の2地先	第 19 号
湘南台 第5号線	泉区下飯田町336番地先 同区同町340番地先	
汲沢 第3号線	泉区中田西四丁目330番の3地先 同区同 331番の1地先	第 35 号
目黒 第155号線	瀬谷区上瀬谷町3番の11地先 同区同町9番の34地先	第 36 号

提 案 理 由

保土ヶ谷第 573 号線等の路線を市道に認定し、及び汐入町第74号線等の市道路線を廃止したいので、道路法第 8 条第 2 項及び第10条第 3 項において準用する同法第 8 条第 2 項の規定により提案する。

参 考

道路法（抜粋）

（市町村道の意義及びその路線の認定）

第 8 条 （第 1 項省略）

- 2 市町村長が前項の規定により路線を認定しようとする場合においては、あらかじめ当該市町村の議会の議決を経なければならない。

（第 3 項から第 5 項まで省略）

（路線の廃止又は変更）


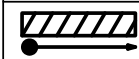

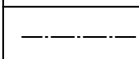
第 10 条 （第 1 項及び第 2 項省略）

- 3 第 7 条第 2 項から第 8 項まで及び前条の規定は前 2 項の規定による都道府県道の路線の廃止又は変更について、第 8 条第 2 項から第 5 項まで及び前条の規定は前 2 項の規定による市町村道の路線の廃止又は変更について、それぞれ準用する。

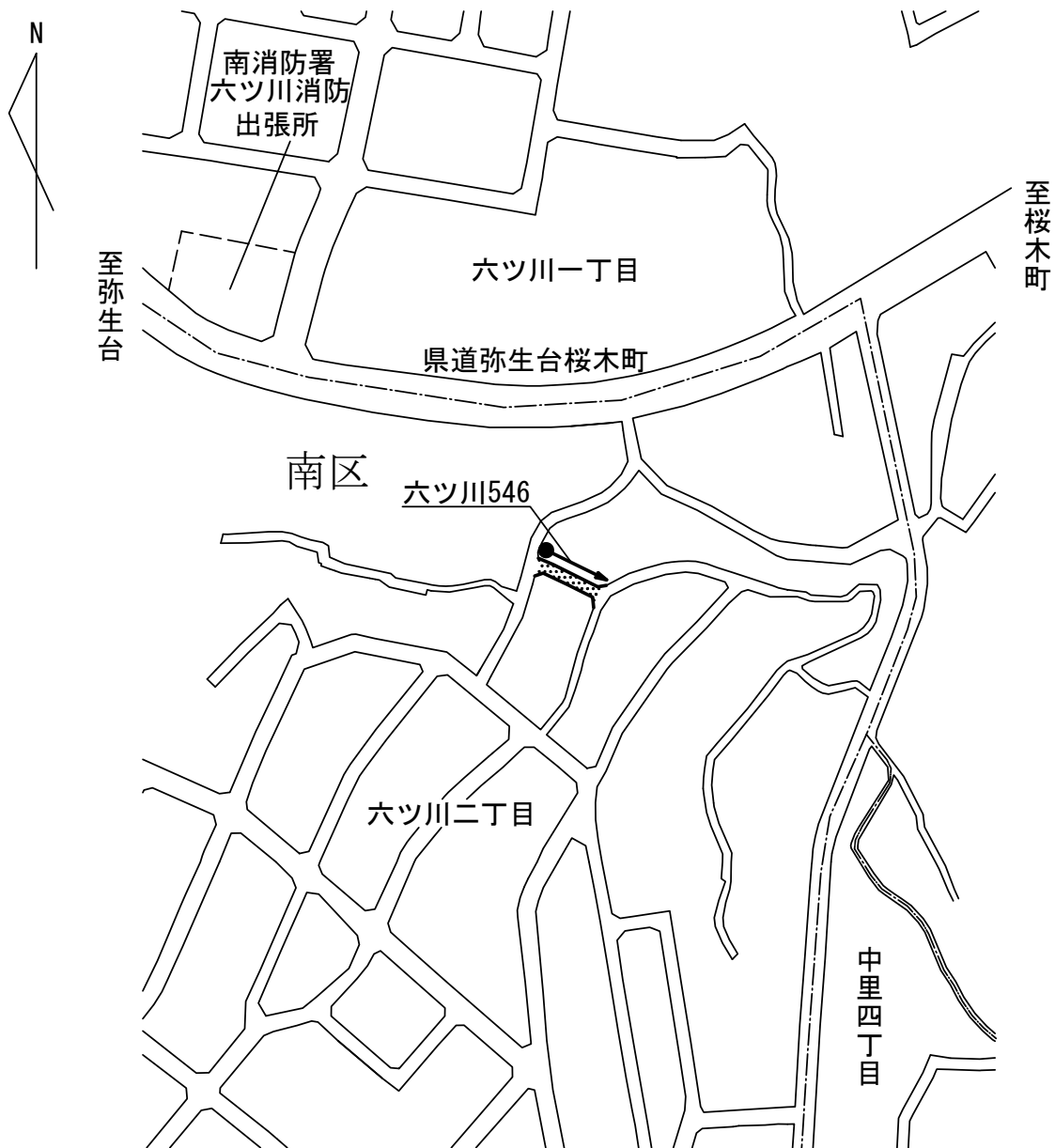
市道路線認定及び廃止位置図（参考図）第 1 号



凡 例

	認定道路
	廃止道路
	在来道路
	町 界

市道路線認定位置図（参考図）第 2 号



凡 例

	認定道路
	在来道路
	町 界

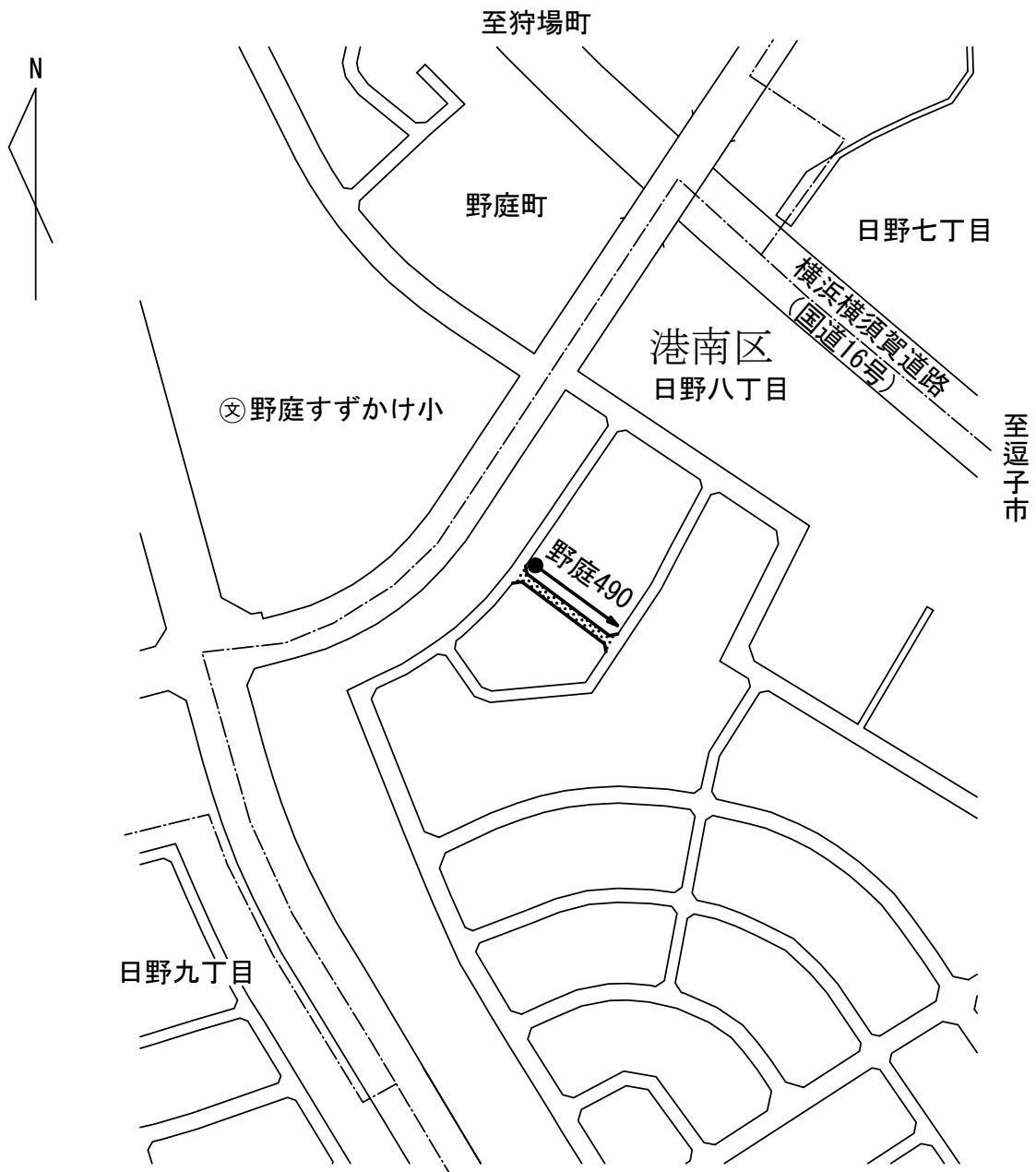
市道路線認定及び廃止位置図（参考図）第 3 号






凡 例

	認定道路
	廃止道路
	在来道路
	区 界
	町 界

市道路線認定位置図（参考図）第 4 号



凡 例

	認定道路
	在来道路
	町 界


市道路線認定位置図（参考図）第 5 号



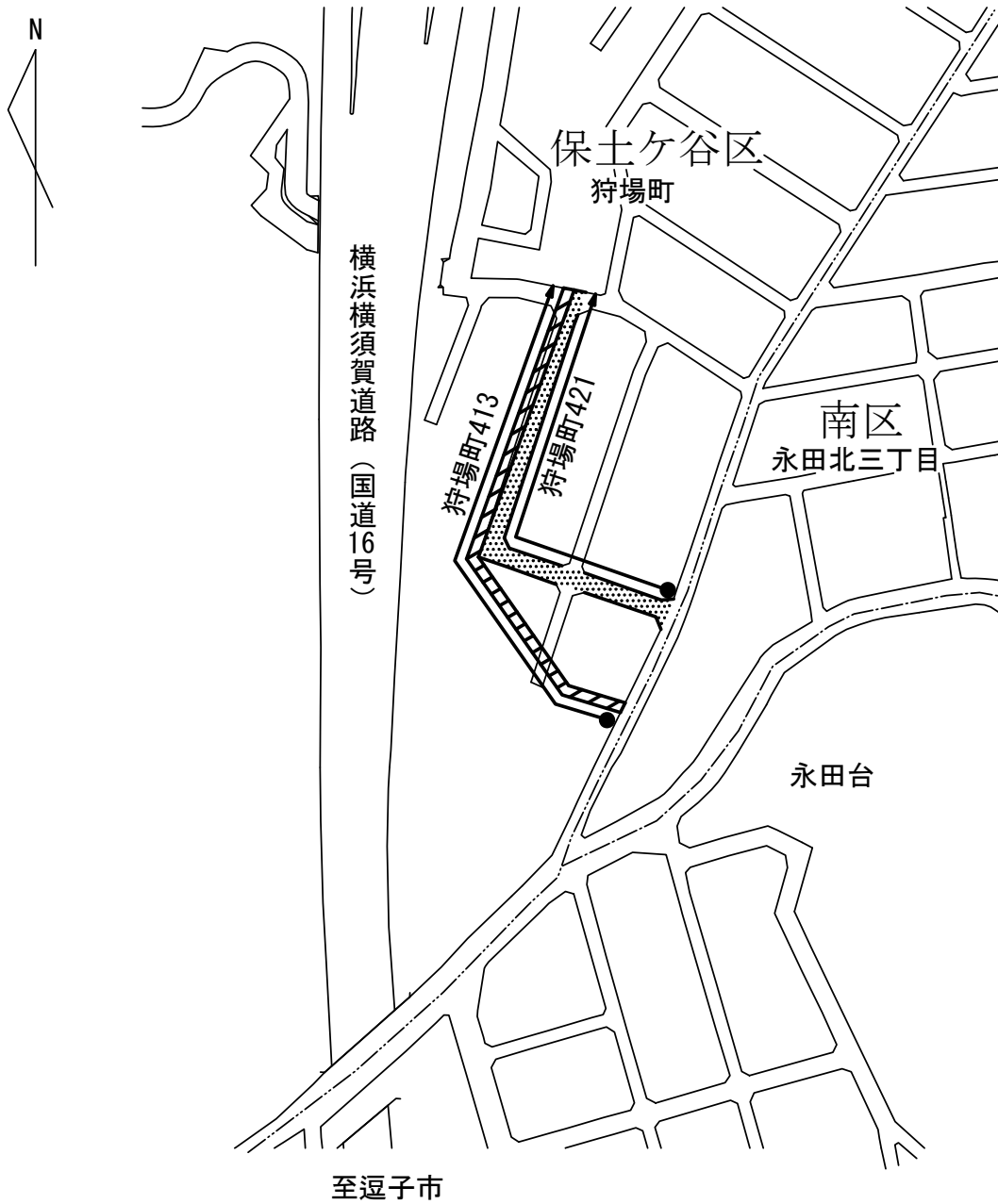
市道路線認定及び廃止位置図（参考図）第 6 号



凡 例

	認定道路
	廃止道路
	在来道路

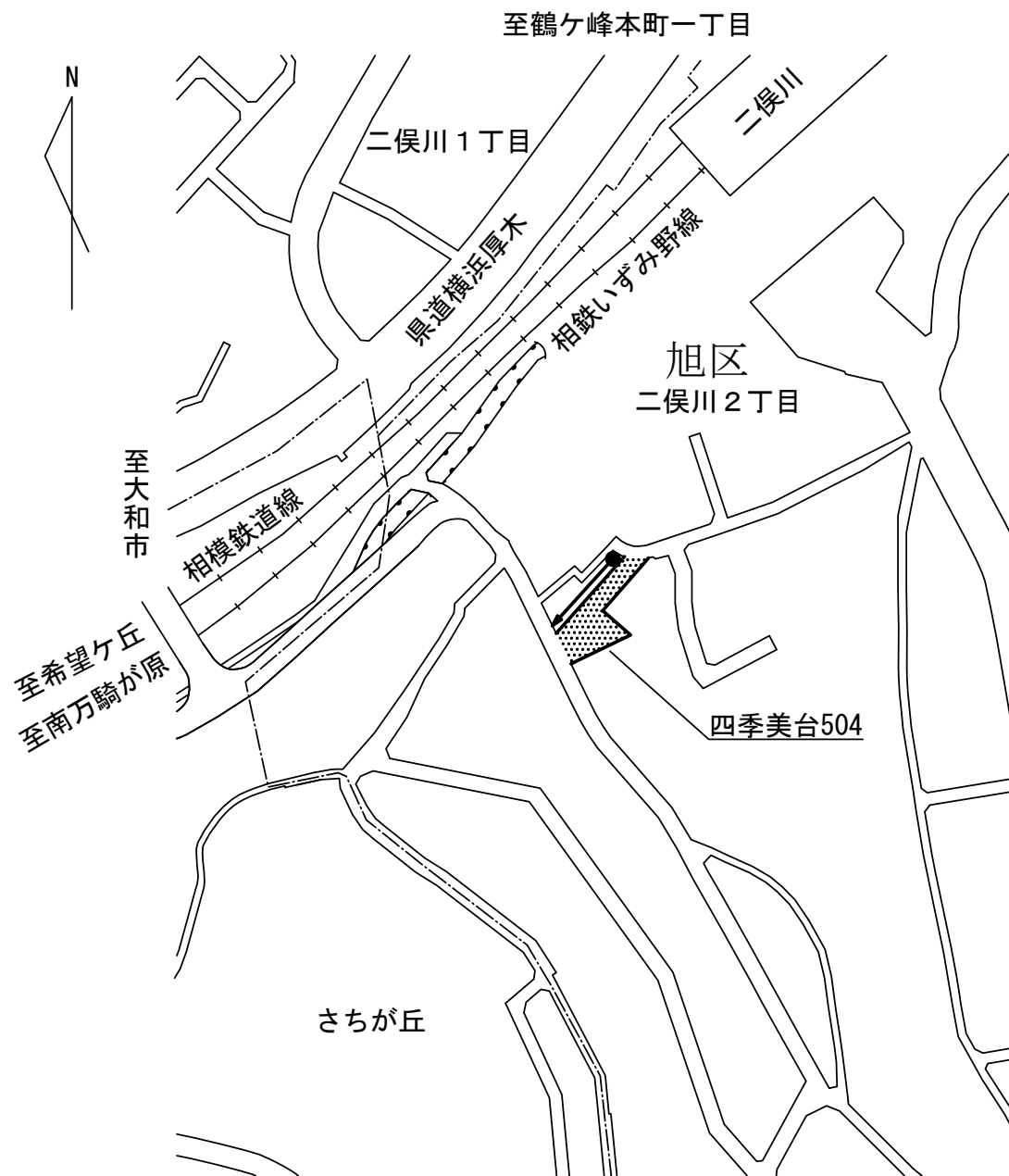
市道路線認定及び廃止位置図（参考図）第 7 号



凡 例

	認定道路
	廃止道路
	在来道路
	区 界
	町 界

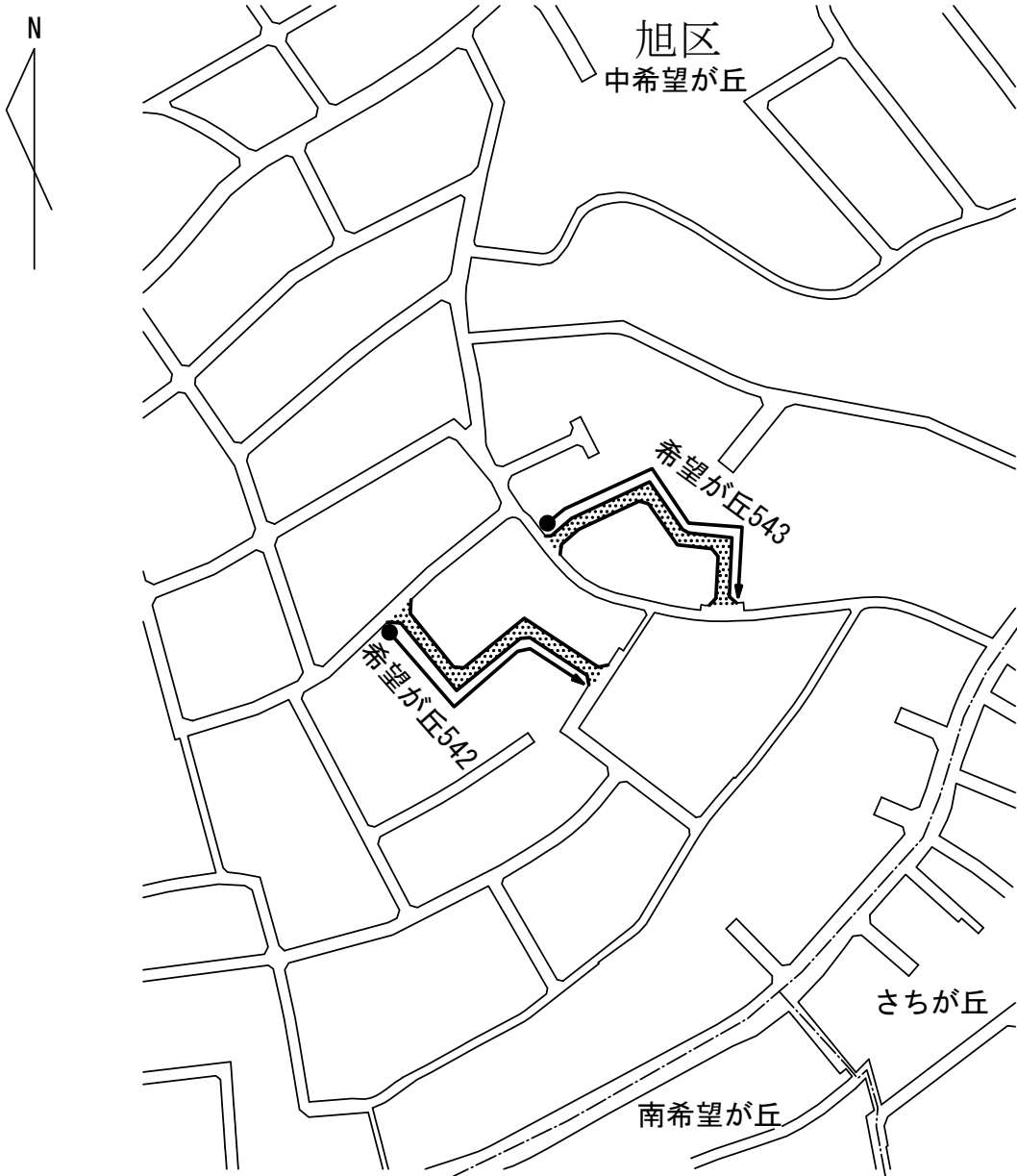
市道路線認定位置図（参考図）第 8 号






凡 例

	認定道路
	在来道路
	町 界

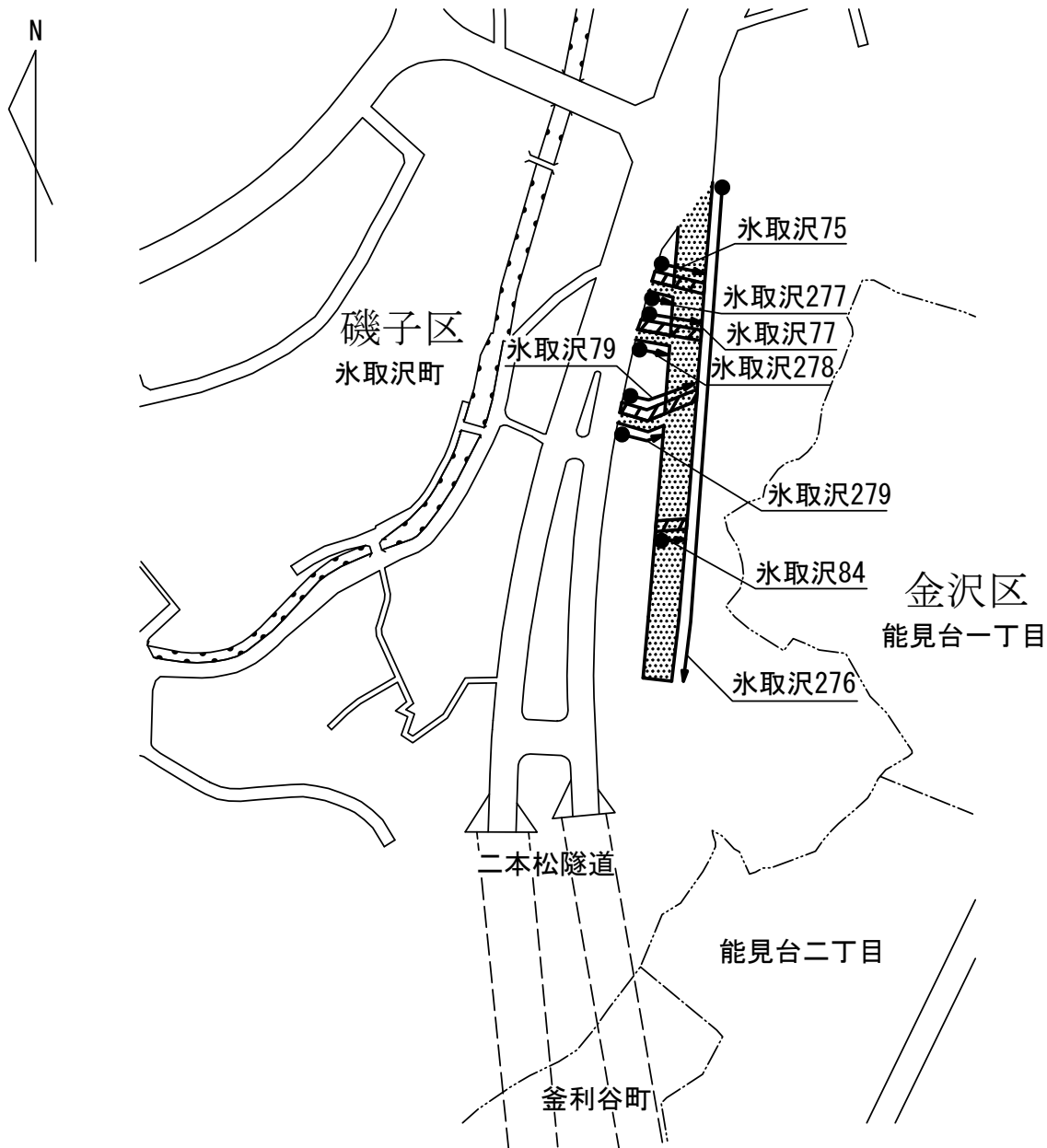
市道路線認定位置図（参考図）第 9 号



凡 例

	認定道路
	在来道路
	町 界

市道路線認定及び廃止位置図（参考図）第 10 号



凡 例

	認定道路
	廃止道路
	在来道路
	区 界
	町 界

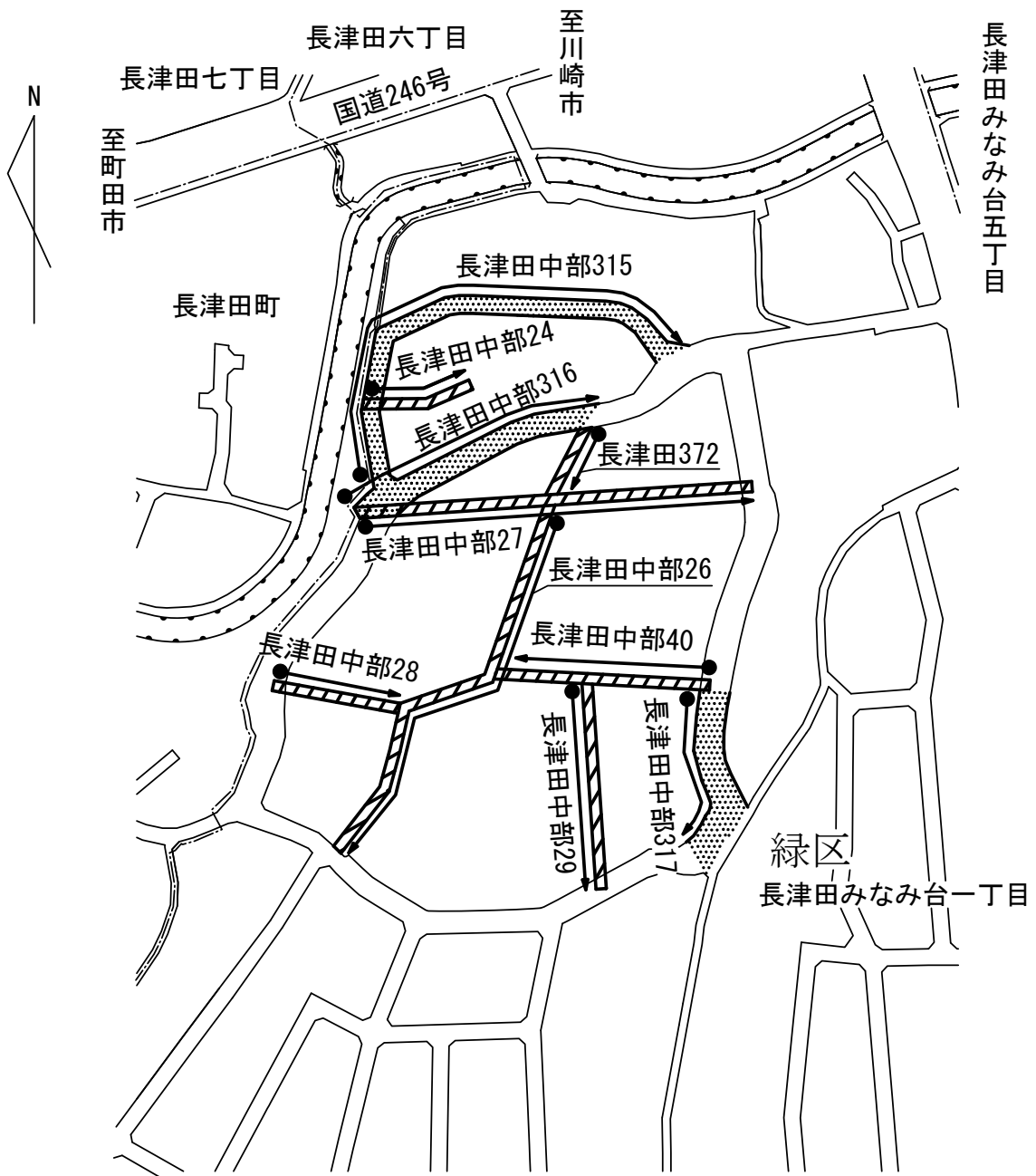
市道路線認定位置図（参考図）第 11 号



凡 例

	認定道路
	在来道路
	町 界

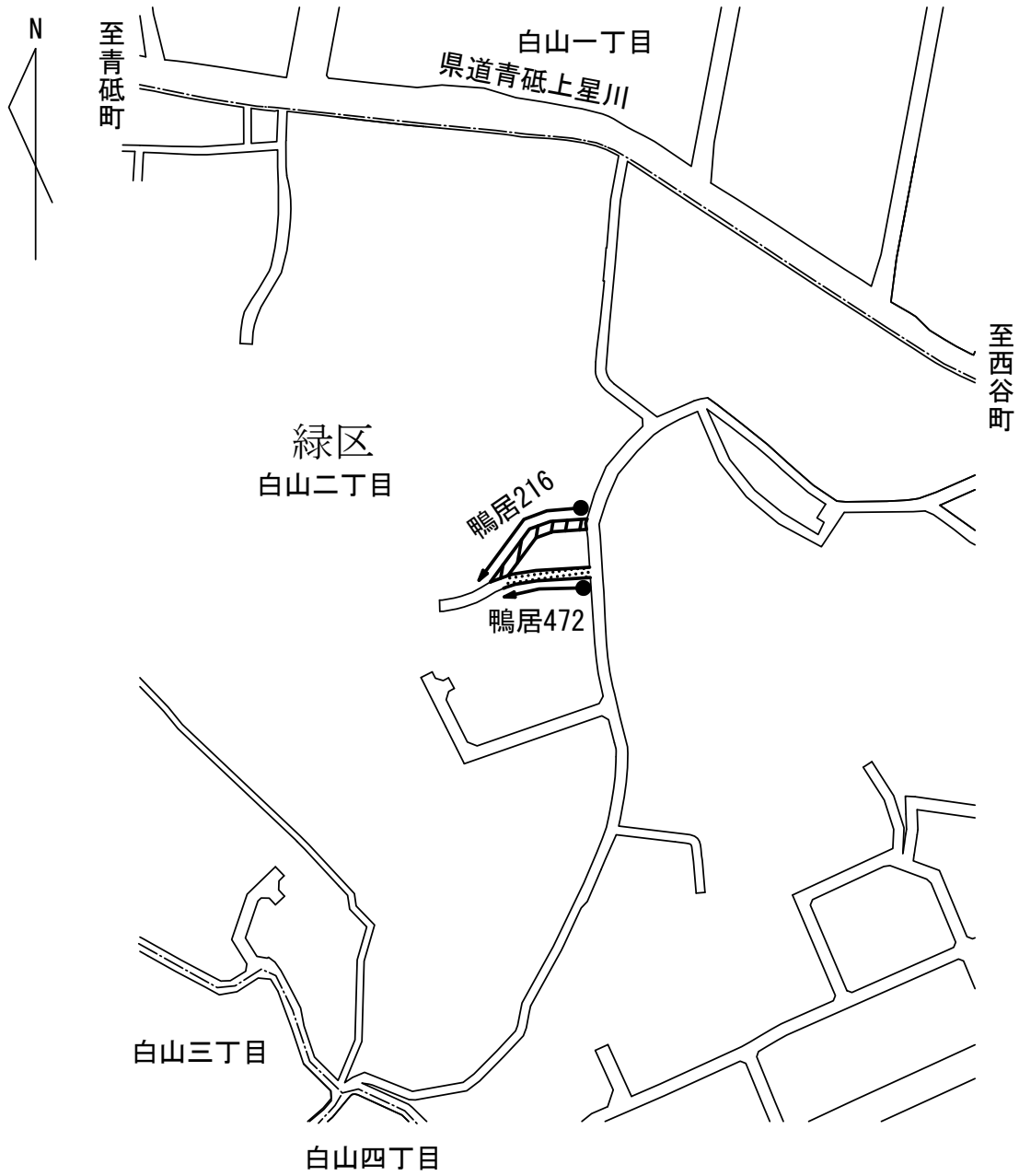
市道路線認定及び廃止位置図（参考図）第12号




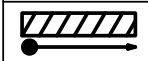

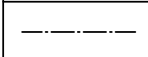
凡 例

	認定道路
	廃止道路
	在来道路
	町 界

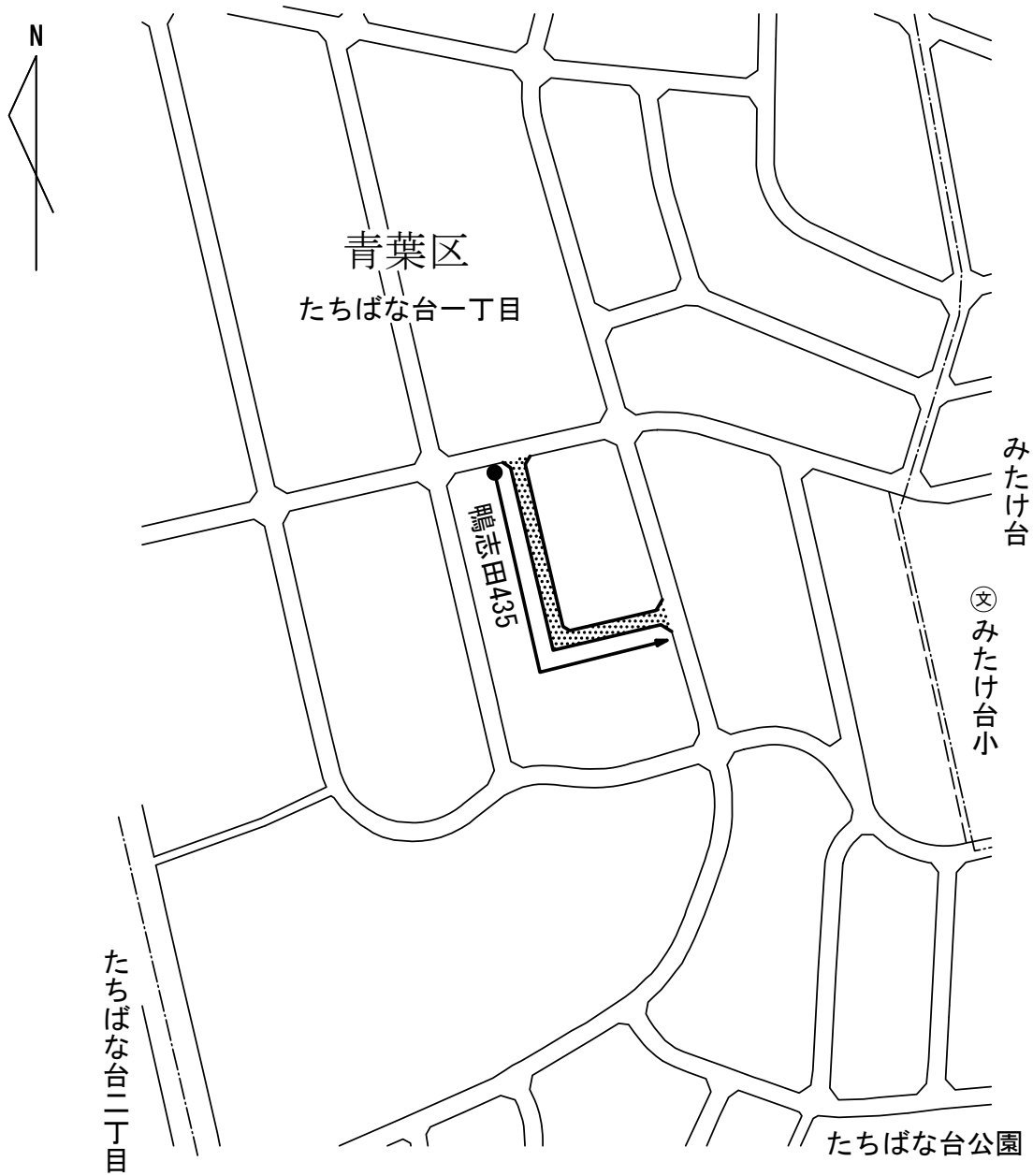
市道路線認定及び廃止位置図（参考図）第 13 号






凡 例

	認定道路
	廃止道路
	在来道路
	町 界

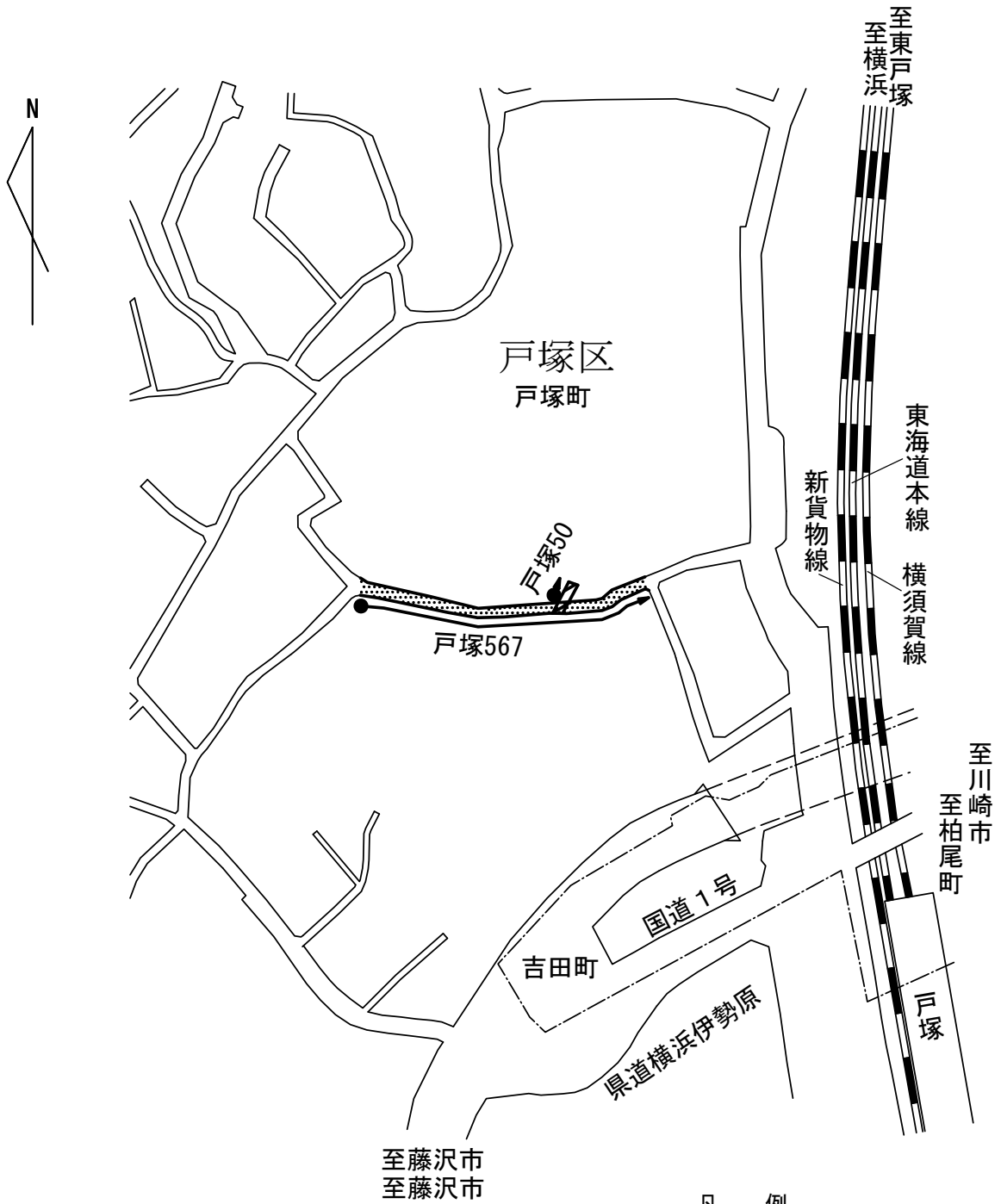
市道路線認定位置図（参考図）第 14 号




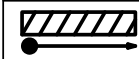

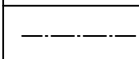
凡 例

	認定道路
	在来道路
	町 界

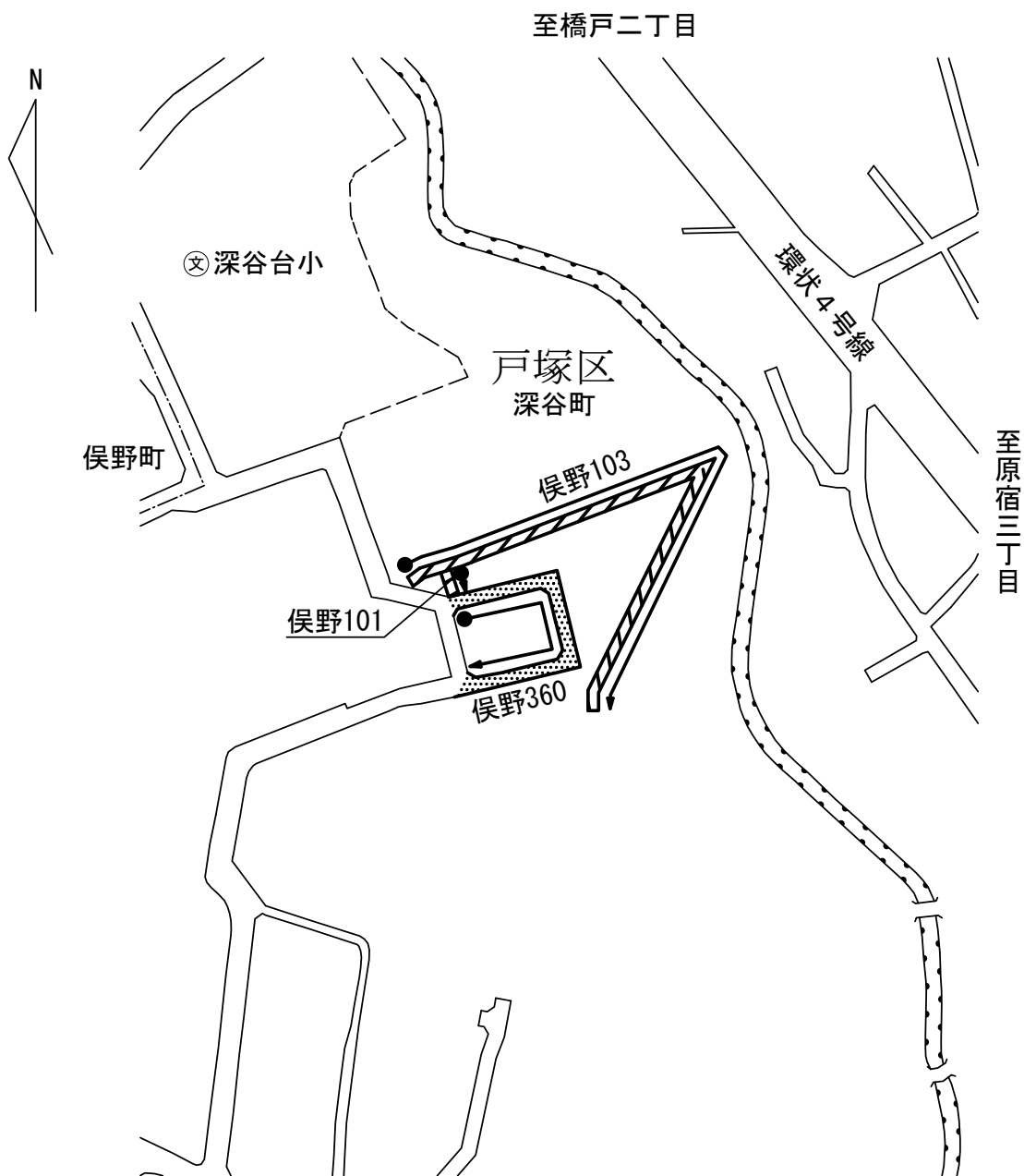
市道路線認定及び廃止位置図（参考図）第 15 号




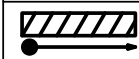

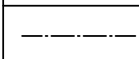
凡 例

	認定道路
	廃止道路
	在来道路
	町 界

市道路線認定及び廃止位置図（参考図）第 16 号





凡 例

	認定道路
	廃止道路
	在来道路
	町 界

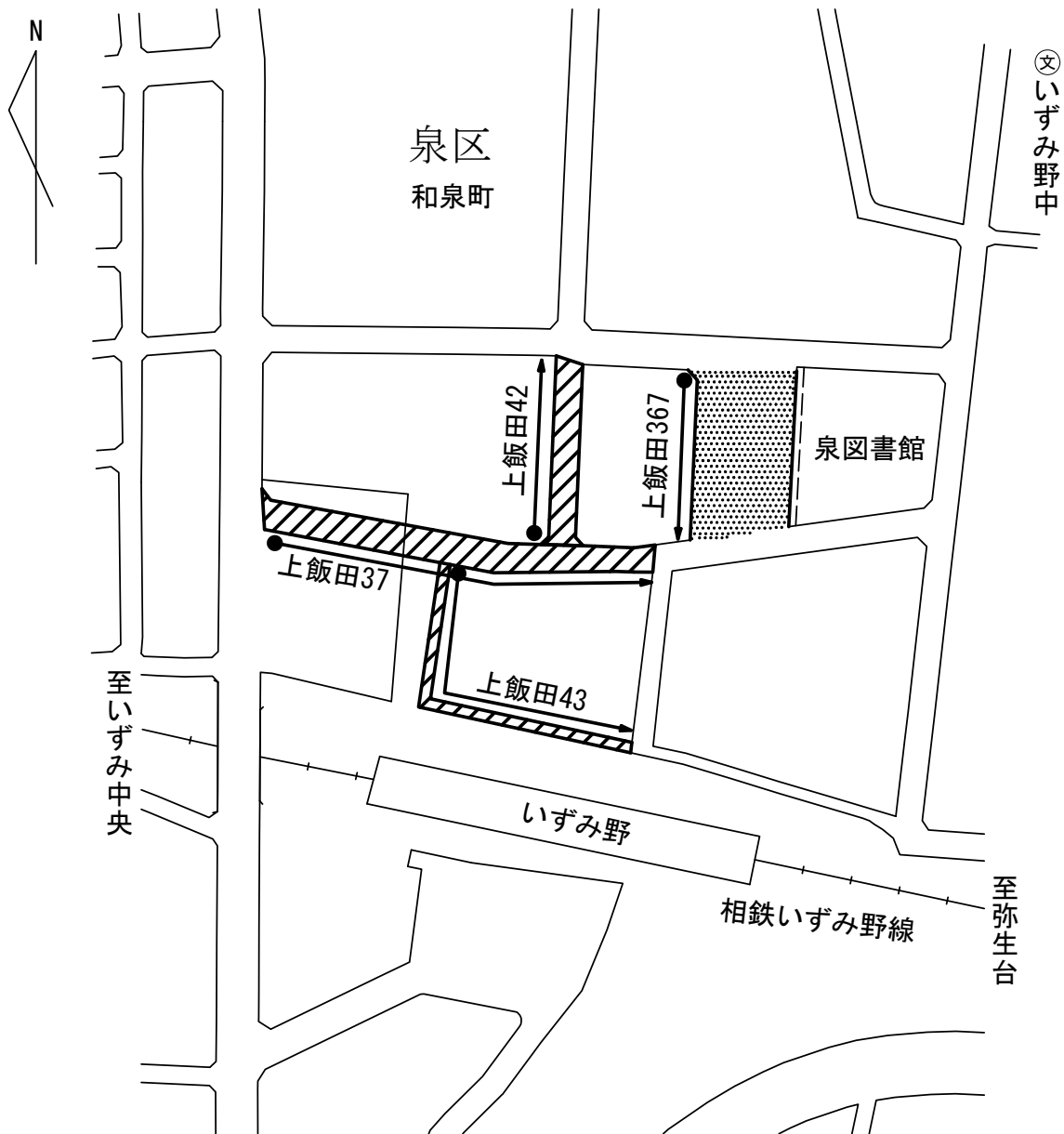
市道路線認定位置図（参考図）第 17 号



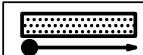

凡 例

	認定道路
	在来道路

市道路線認定及び廃止位置図（参考図）第 18 号






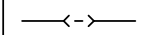
凡 例

	認定道路
	廃止道路
	在来道路

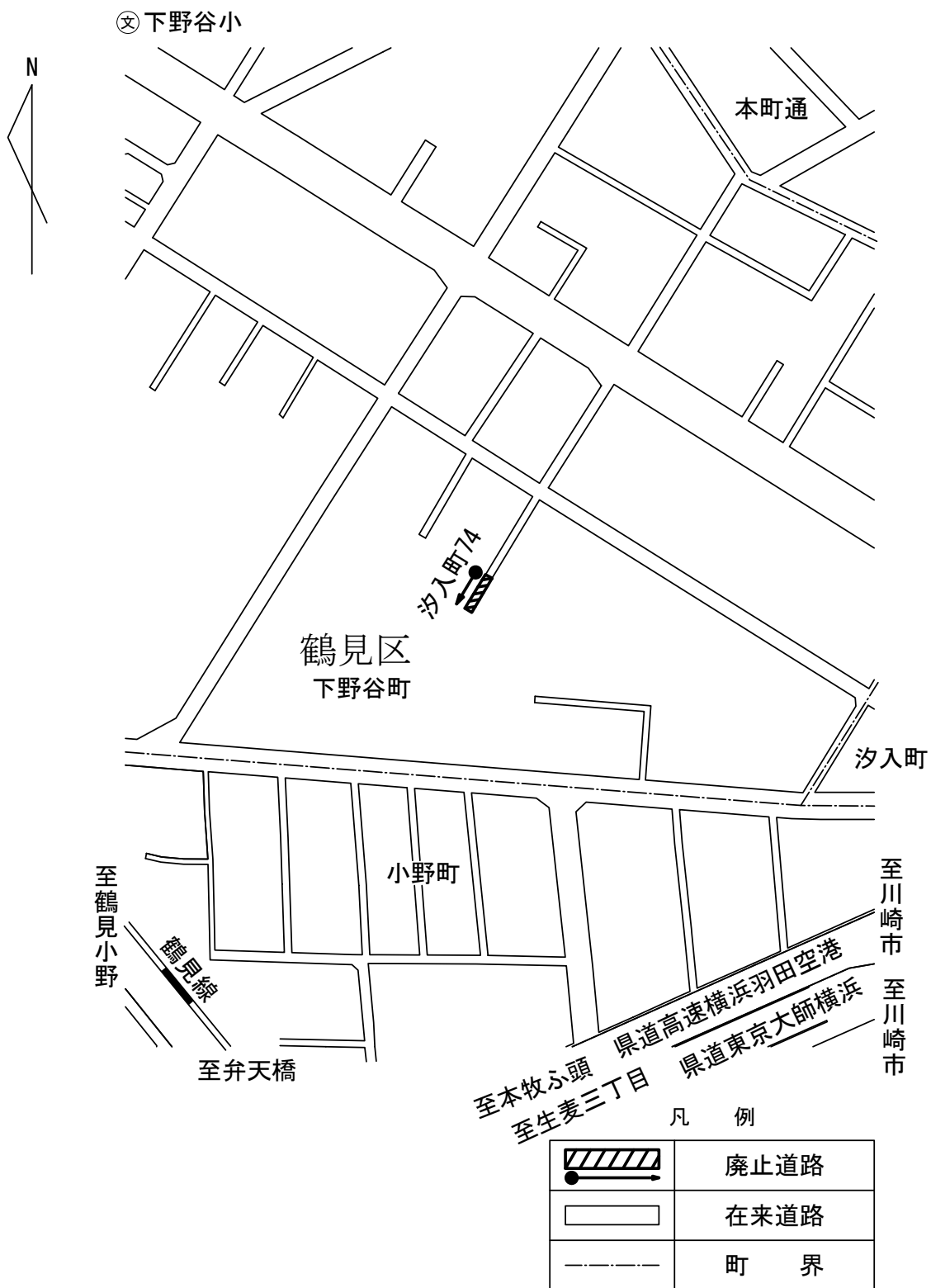
市道路線認定及び廃止位置図（参考図）第 19 号



凡 例

	認定道路
	廃止道路
	在来道路
	市境界


市道路線廃止位置図（参考図）第 20 号



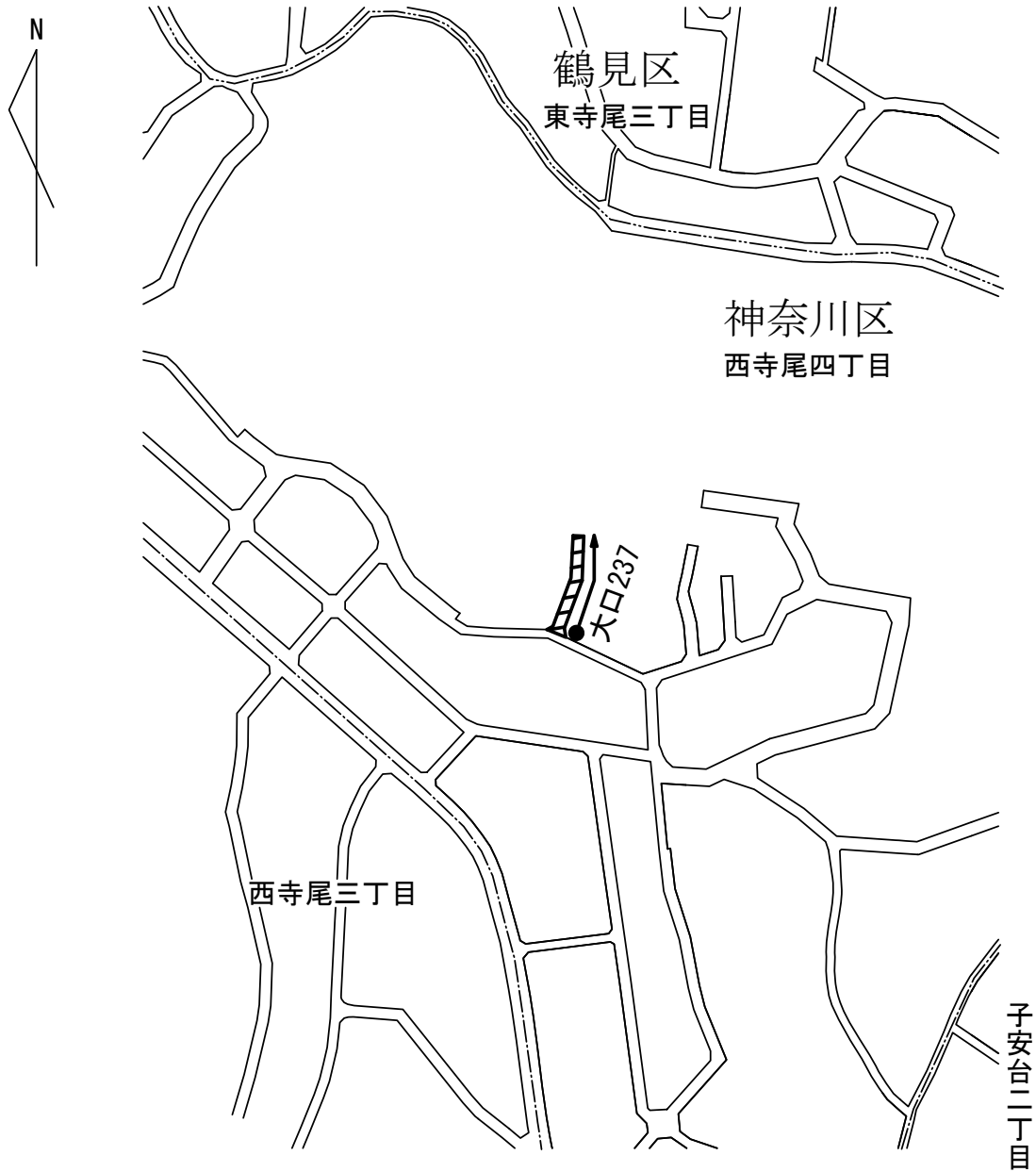
市道路線廃止位置図（参考図）第 21 号







凡 例

	廃止道路
	在来道路

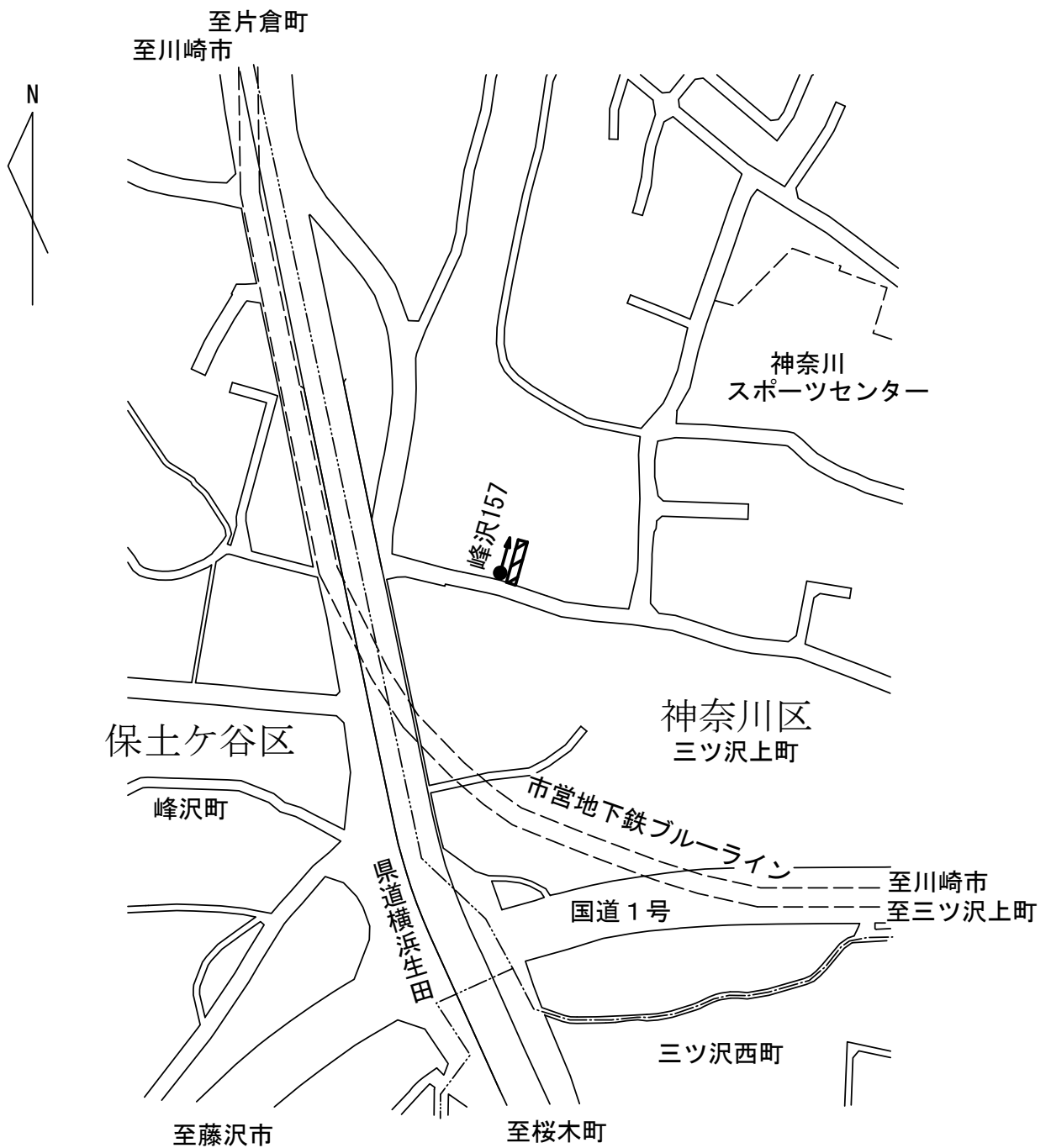
市道路線廃止位置図（参考図）第 22 号





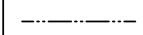

凡 例

	廃止道路
	在来道路
	区 界
	町 界

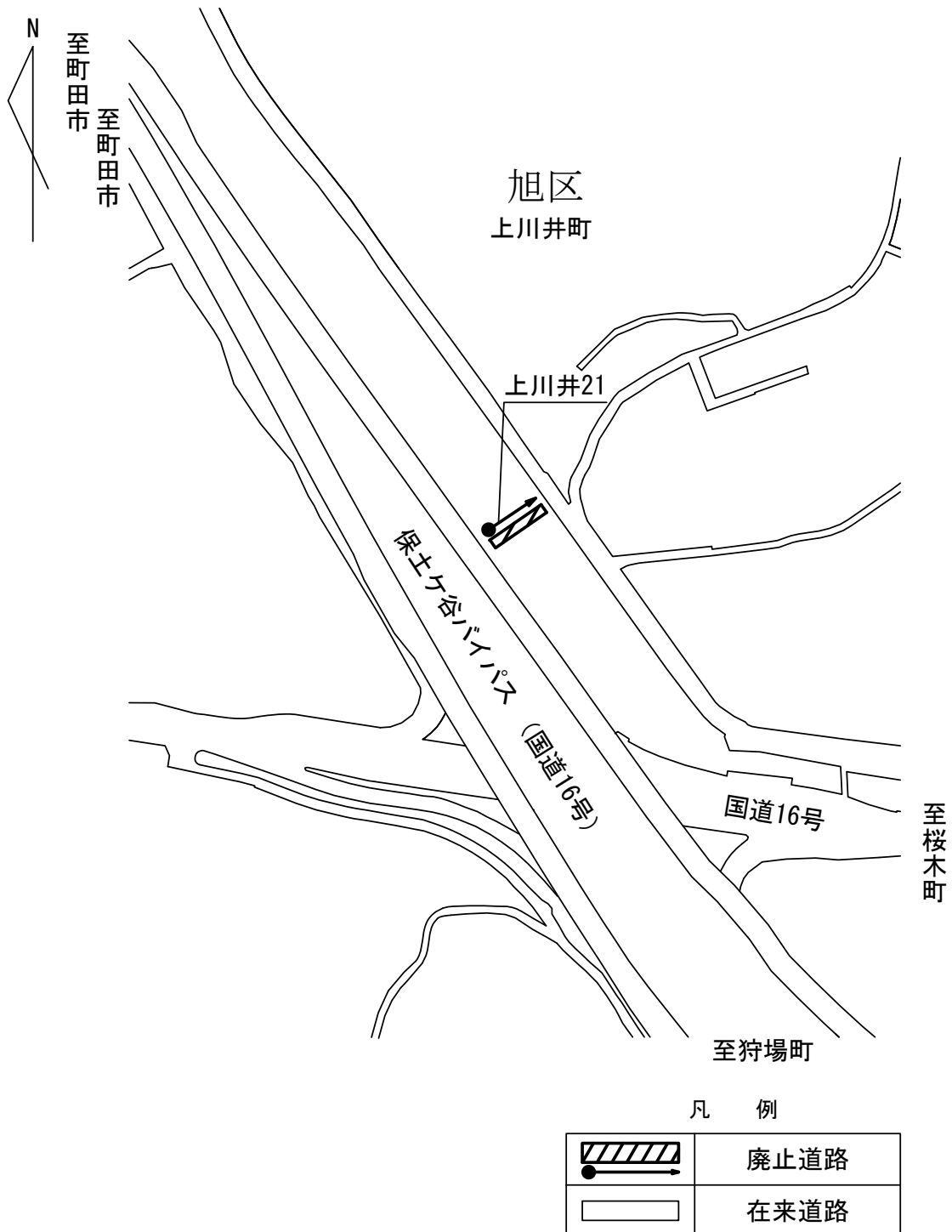
市道路線廃止位置図（参考図）第 23 号



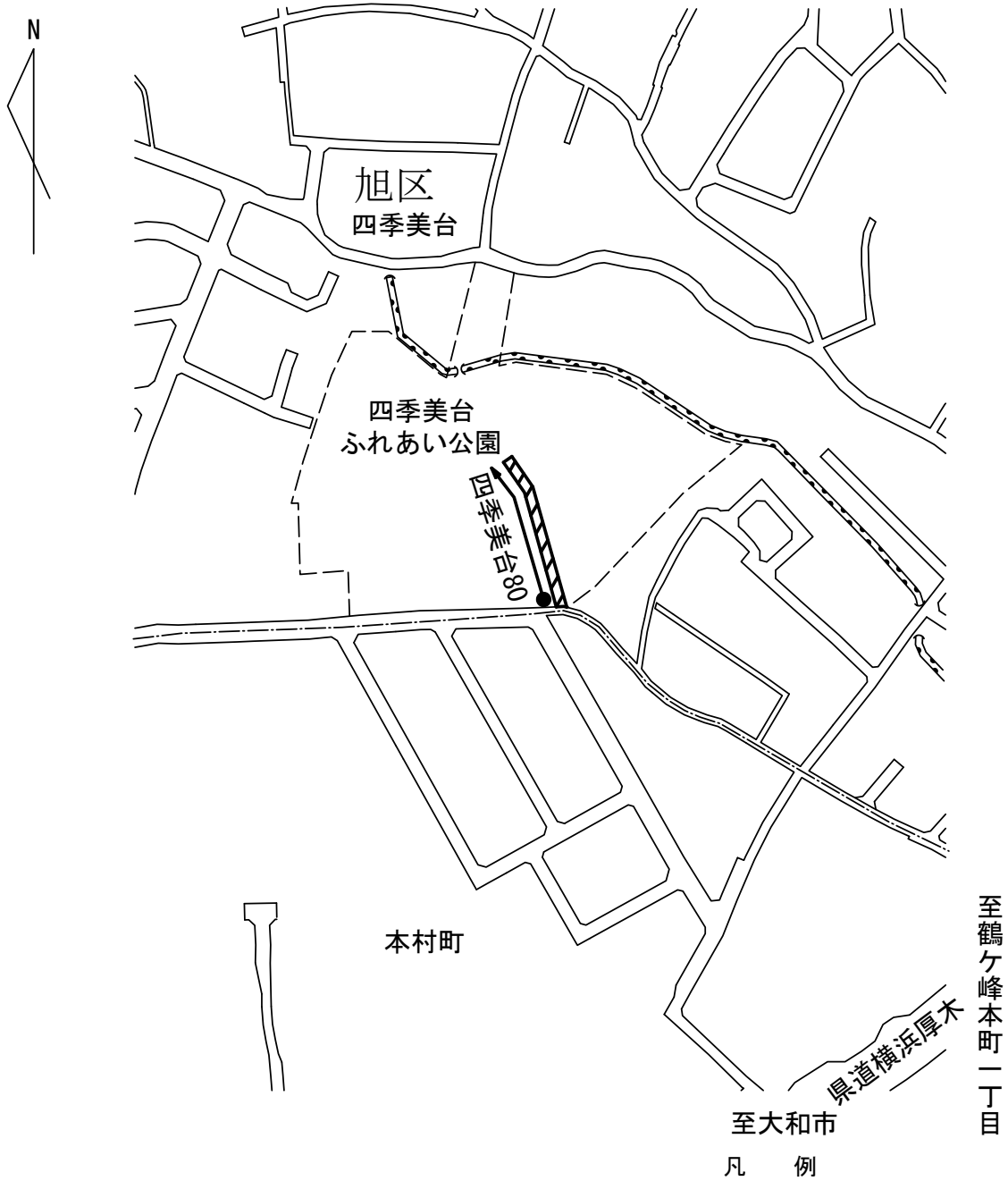
凡 例

	廃止道路
	在来道路
	区 界
	町 界




市道路線廃止位置図（参考図）第 24 号



市道路線廃止位置図（参考図）第 25 号



凡 例

	廃止道路
	在来道路
	町 界

市道路線廃止位置図（参考図）第 26 号





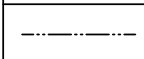

凡 例

	廃止道路
	在来道路
	町 界

市道路線廃止位置図（参考図）第 27 号



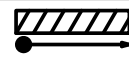

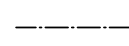
凡 例

	廃止道路
	在来道路
	区 界
	町 界

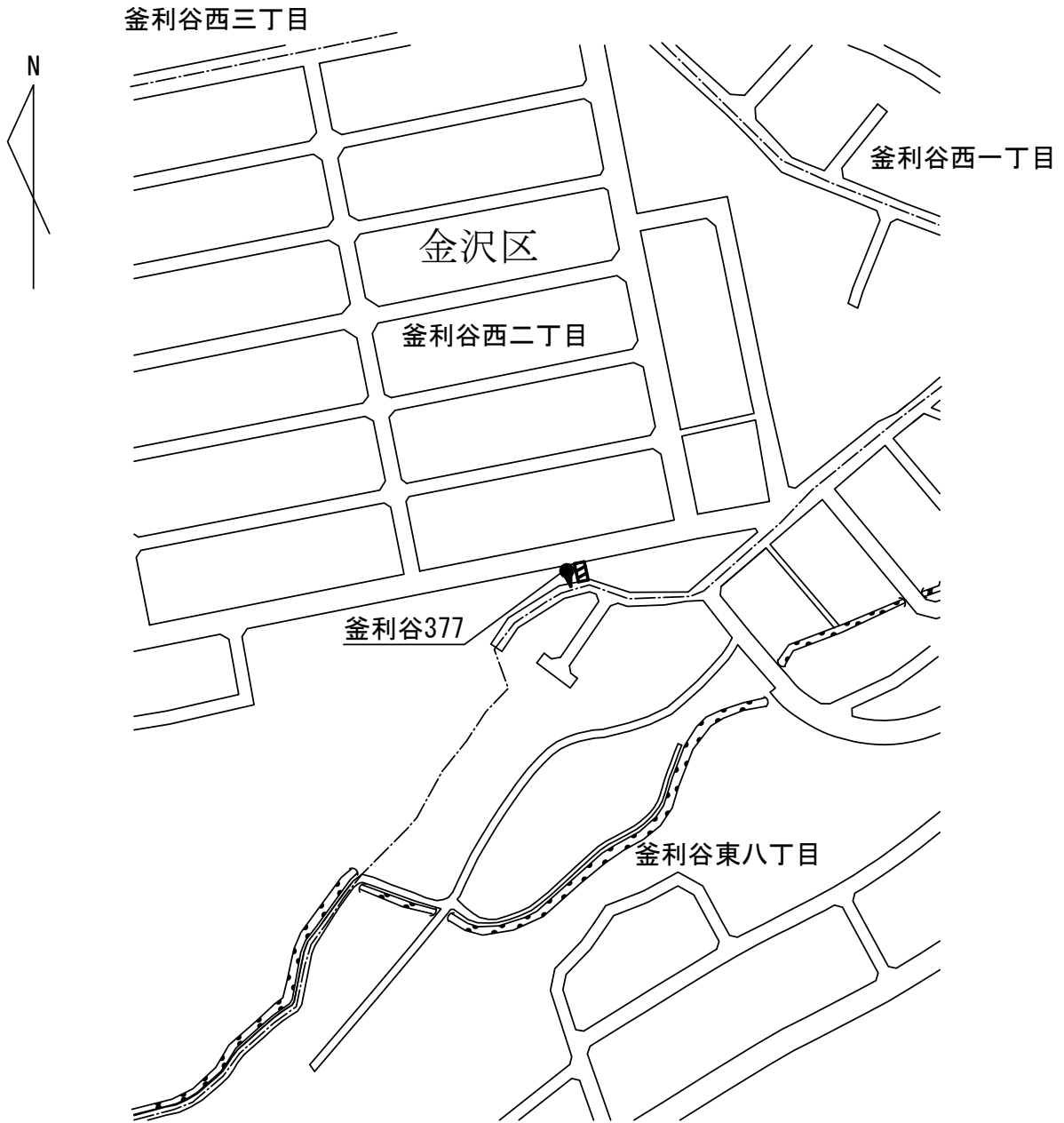
市道路線廃止位置図（参考図）第 28 号



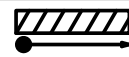

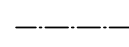
凡 例

	廃止道路
	在来道路
	町 界

市道路線廃止位置図（参考図）第 29 号






凡 例

	廃止道路
	在来道路
	町 界

市道路線廃止位置図（参考図）第 30 号






凡 例

	廃止道路
	在来道路
	町 界

市道路線廃止位置図（参考図）第 31 号



凡 例

	廃止道路
	在来道路
	町 界

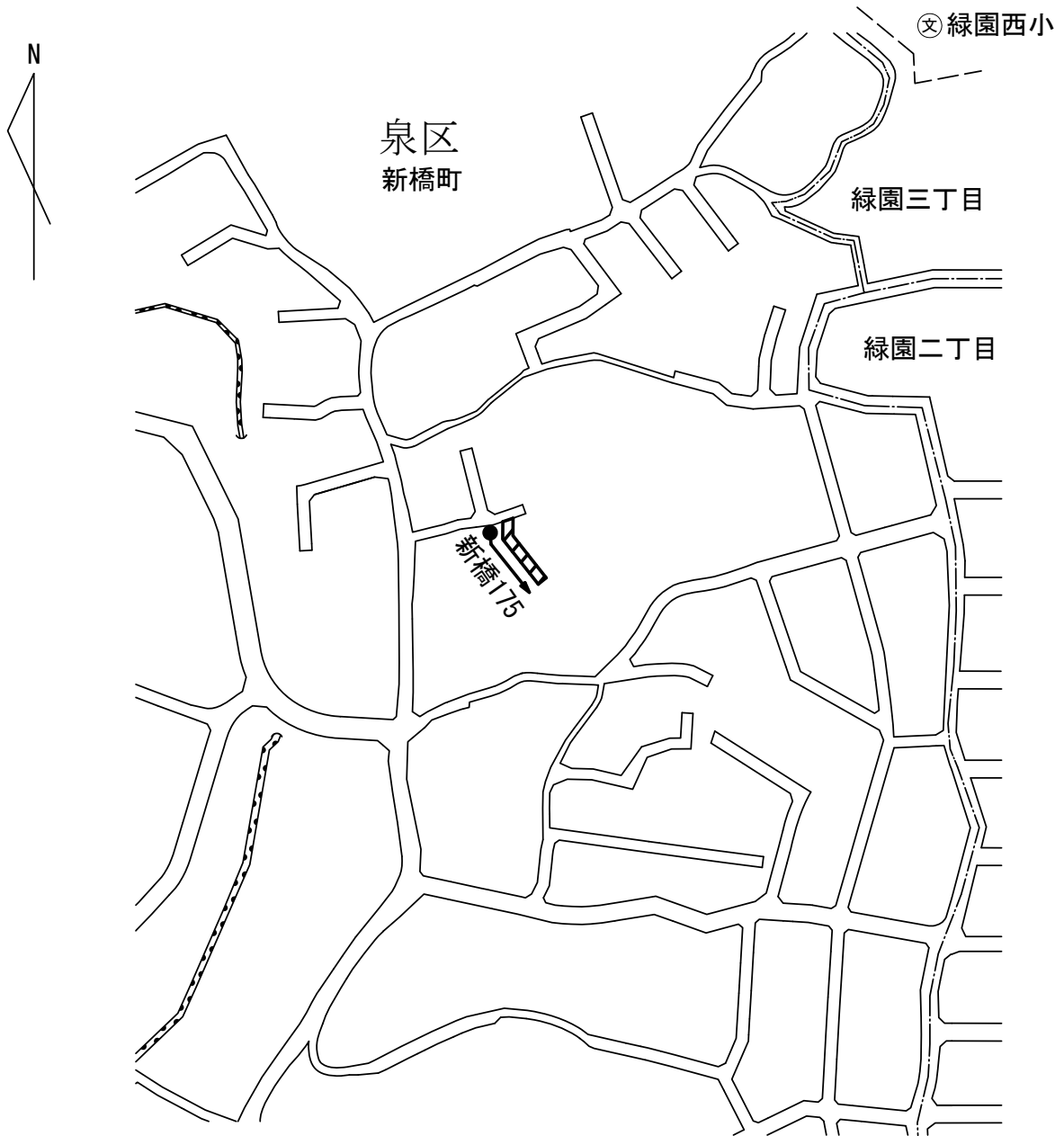
市道路線廃止位置図（参考図）第 32 号






凡 例

	廃止道路
	在来道路
	区 界
	町 界

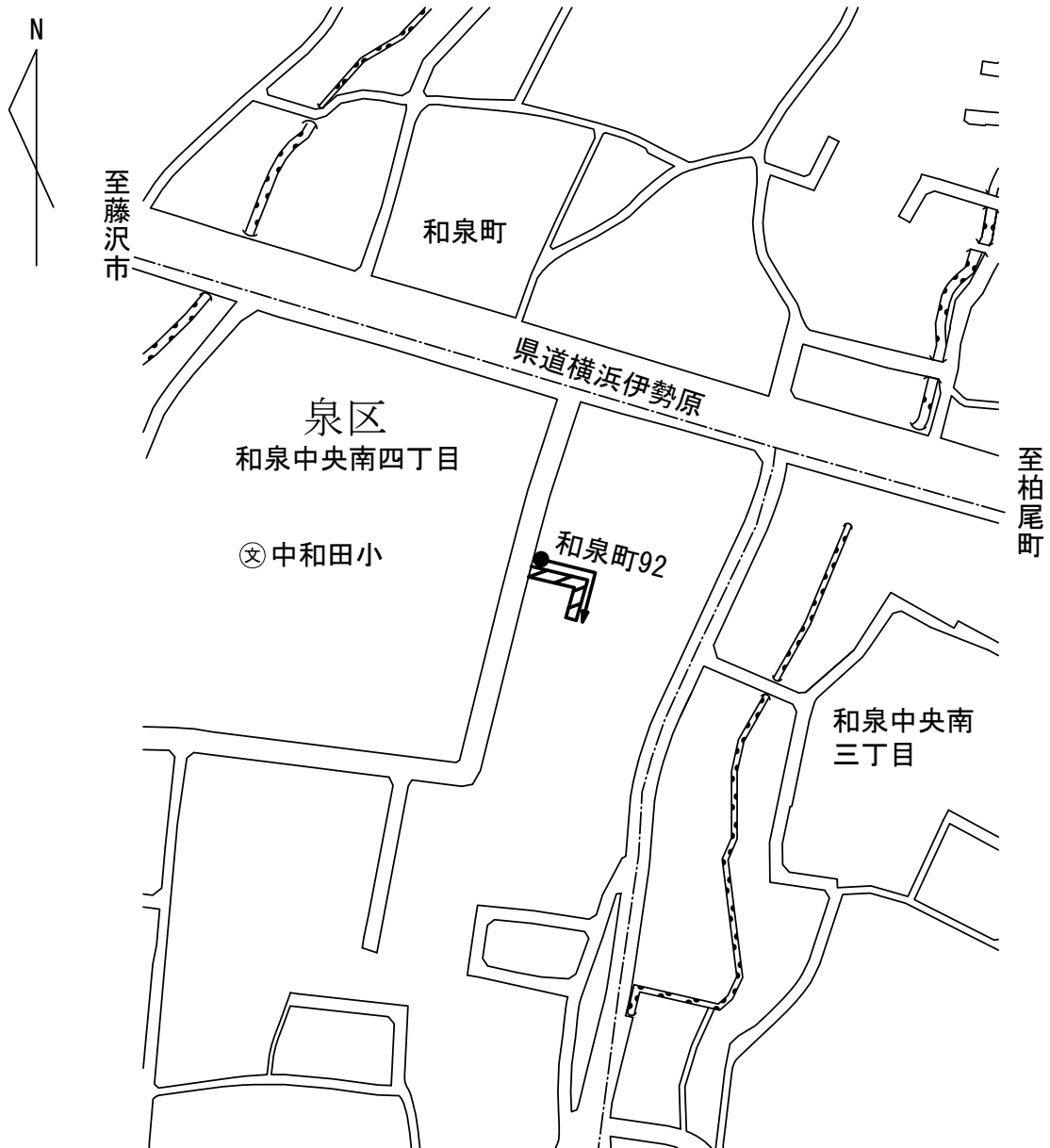
市道路線廃止位置図（参考図）第 33 号





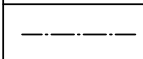
凡 例

	廃止道路
	在来道路
	町 界

市道路線廃止位置図（参考図）第 34 号



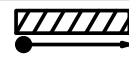

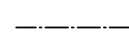
凡 例

	廃止道路
	在来道路
	町 界

市道路線廃止位置図（参考図）第 35 号






凡 例

	廃止道路
	在来道路
	町 界

市道路線廃止位置図（参考図）第 36 号



凡 例

	廃止道路
	在来道路
	町 界