

## 市第 208 号議案

師岡第 412 号線等市道路線の認定及び廃止  
次のように市道の路線を認定し、及び廃止する。

平成28年 2 月 16 日提出

横浜市長 林 文 子

## 認定する路線

路 線 名	起 点 終 点	備 考 (参考図番号)
師 岡 第412号線	鶴見区北寺尾六丁目796番の5地先 同 区同 同 番の1地先	第 1 号
大 口 第737号線	神奈川区西大口60番の7地先 同 区同 116番の15地先	第 2 号
井土ヶ谷 第648号線	南区中里三丁目360番の50地先 同区同 365番の5地先	第 3 号
井土ヶ谷 第649号線	南区中里三丁目364番の49地先 同区同 362番の17地先	
井土ヶ谷 第650号線	南区中里三丁目364番の6地先 同区同 369番の15地先	
井土ヶ谷 第651号線	南区中里三丁目364番の20地先 同区同 371番の27地先	
野 庭 第491号線	港南区日野南一丁目5, 139番地先 同 区同 4, 821番地先	第 4 号
北八朔南部 第566号線	緑区北八朔町1, 741番の2地先 同区同 町1, 747番の1地先	第 5 号
中 山 第356号線	緑区中山町85番の8地先 同区同 町88番地先	第 6 号
戸 塚 第568号線	戸塚区戸塚町116番の48地先 同 区同 町同 番の13地先	第 7 号
戸 塚 第569号線	戸塚区戸塚町116番の16地先 同 区同 町同 番の3地先	
戸 塚 第570号線	戸塚区戸塚町51番の1地先 同 区同 町113番の1地先	

市第 208 号

戸 塚 第571号線	戸塚区戸塚町98番の1地先 同 区同 町112番の14地先	
庄 戸 第436号線	栄区上郷町925番の20地先 同区同 町同 番の19地先	第 8 号

## 廃止する路線

路 線 名	起 点 終 点	備 考 (参考図番号)
師 岡 第351号線	鶴見区北寺尾六丁目796番の7地先 同 区同 804番の1地先	第 1 号
伊勢佐木町 第43号線	中区日ノ出町1丁目201番地先 同区同 町同 203番地先	第 9 号
伊勢佐木町 第46号線	中区日ノ出町1丁目202番地先 同区同 町同 200番地内	
井土ヶ谷 第332号線	南区中里三丁目360番の18地先 同区同 356番の15地先	第 3 号
井土ヶ谷 第343号線	南区中里三丁目360番の1地先 同区同 364番の22地先	
井土ヶ谷 第407号線	南区中里三丁目366番の18地先 同区同 同 番の9地先	
井土ヶ谷 第420号線	南区中里三丁目364番の48地先 同区同 366番の18地先	
野 庭 第427号線	港南区日野南一丁目4, 822番地先 同 区同 5, 139番地先	第 4 号
四季美台 第470号線	旭区南本宿町51番の4地先 同区同 町48番の5地先	第 10 号
大 池 第398号線	旭区万騎が原101番の3地先 同区同 同 番の62地先	第 11 号
磯 子 第116号線	磯子区岡村七丁目1, 413番の6地先 同 区岡村二丁目410番の1地先	第 12 号
朝 比 奈 第38号線	金沢区釜利谷南二丁目1, 441番の2地先 同 区同 1, 439番の1地先	第 13 号
大 倉 山 第5号線	港北区大倉山七丁目1, 981番の2地先 同 区同 1, 980番の2地先	第 14 号
小 机 第325号線	港北区鳥山町302番の1地内 同 区同 町308番の2地先	第 15 号
矢 部 第381号線	戸塚区矢部町860番の10地先 同 区同 町880番の48地先	第 16 号

下 倉 田 第31号線	戸塚区戸塚町550番の1地先	第 17 号
下 倉 田 第35号線	戸塚区戸塚町550番の1地先	

### 提 案 理 由

師岡第 412 号線等の路線を市道に認定し、及び師岡第 351 号線等の市道路線を廃止したいので、道路法第 8 条第 2 項及び第10条第 3 項において準用する同法第 8 条第 2 項の規定により提案する。

**参 考**

道路法（抜粋）

（市町村道の意義及びその路線の認定）

第 8 条 （第 1 項省略）

- 2 市町村長が前項の規定により路線を認定しようとする場合においては、あらかじめ当該市町村の議会の議決を経なければならない。

（第 3 項から第 5 項まで省略）

（路線の廃止又は変更）

第 10 条 （第 1 項及び第 2 項省略）

- 3 第 7 条第 2 項から第 8 項まで及び前条の規定は前 2 項の規定による都道府県道の路線の廃止又は変更について、第 8 条第 2 項から第 5 項まで及び前条の規定は前 2 項の規定による市町村道の路線の廃止又は変更について、それぞれ準用する。

# 市道路線認定及び廃止位置図（参考図）第 1 号





凡 例

	認定道路
	廃止道路
	在来道路
	町 界

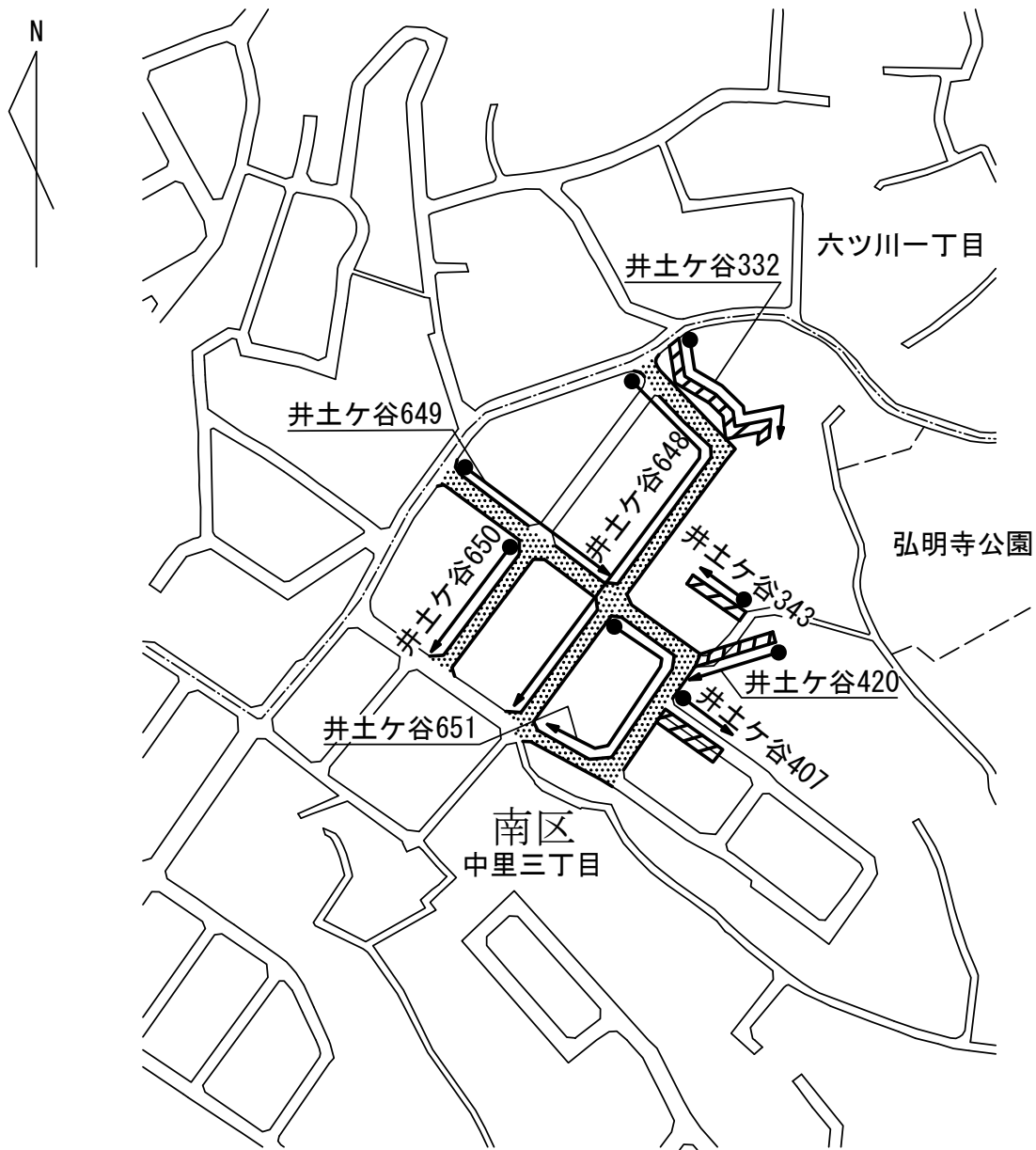
市道路線認定位置図（参考図）第 2 号






凡 例

	認定道路
	在来道路
	町 界

# 市道路線認定及び廃止位置図（参考図）第 3 号



凡 例

	認定道路
	廃止道路
	在来道路
	町 界



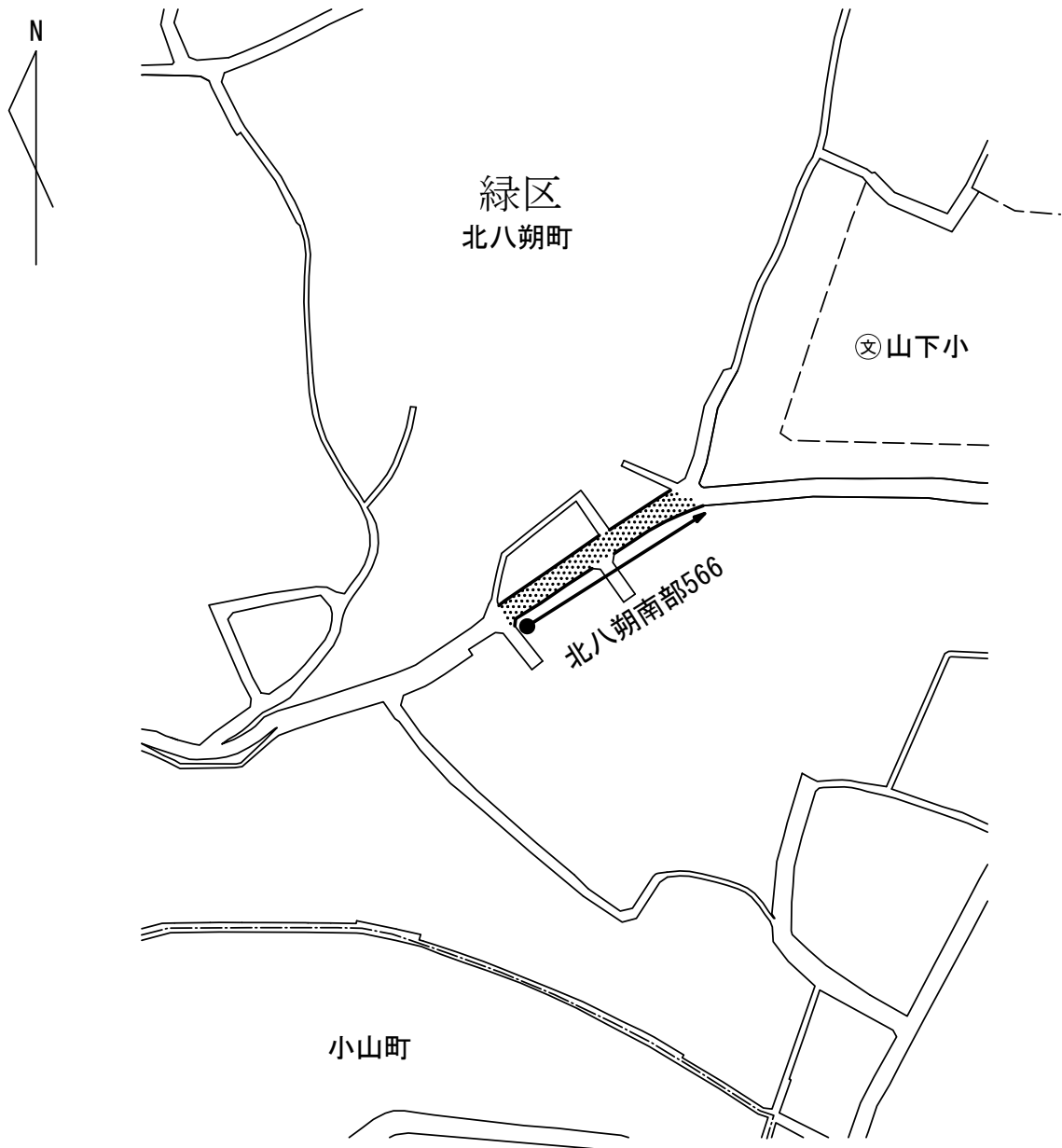
市道路線認定及び廃止位置図（参考図）第 4 号






凡 例

	認定道路
	廃止道路
	在来道路
	町 界

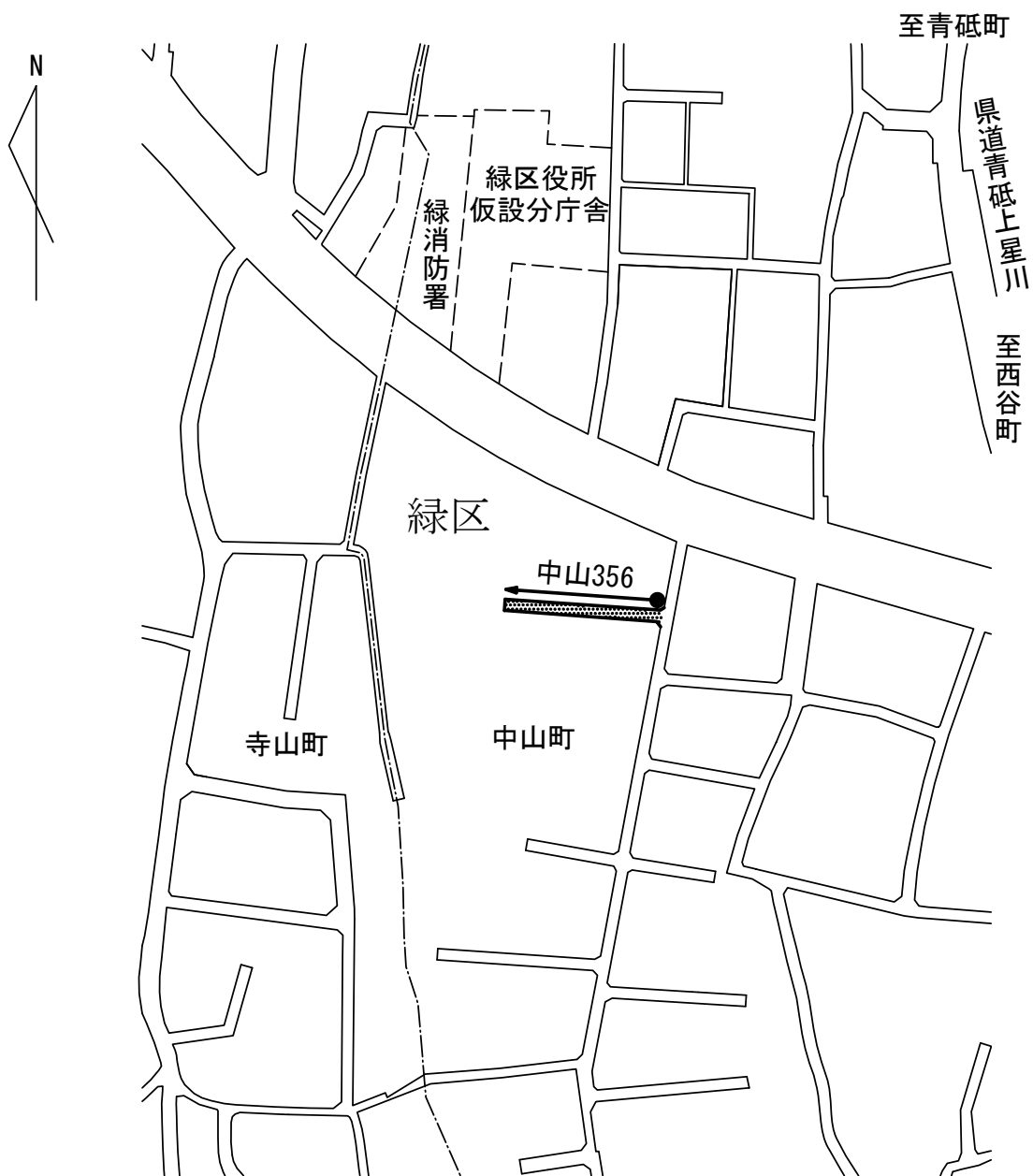
# 市道路線認定位置図（参考図）第 5 号



凡 例

	認定道路
	在来道路
	町 界

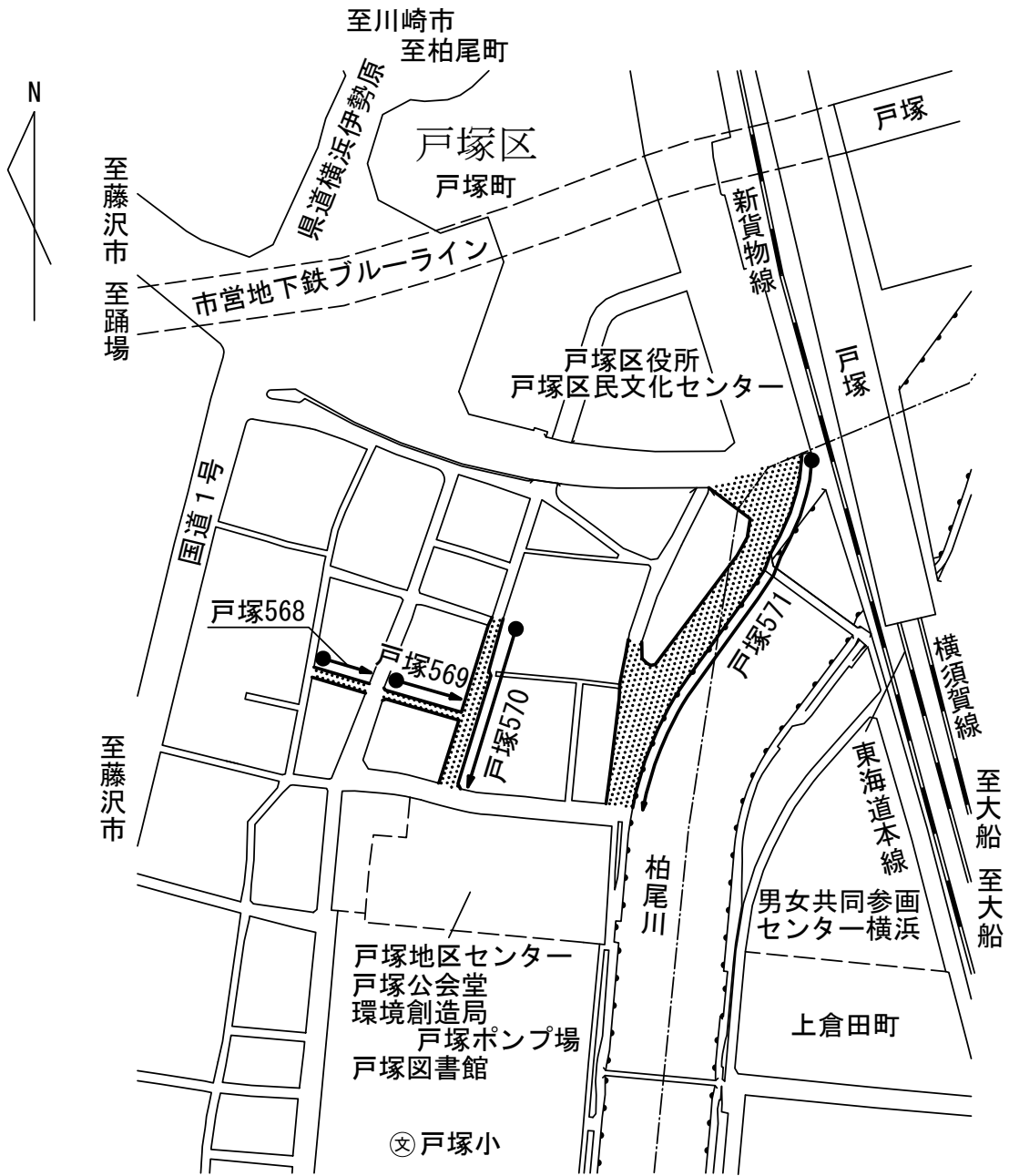
市道路線認定位置図（参考図）第 6 号



凡 例

	認定道路
	在来道路
	町 界

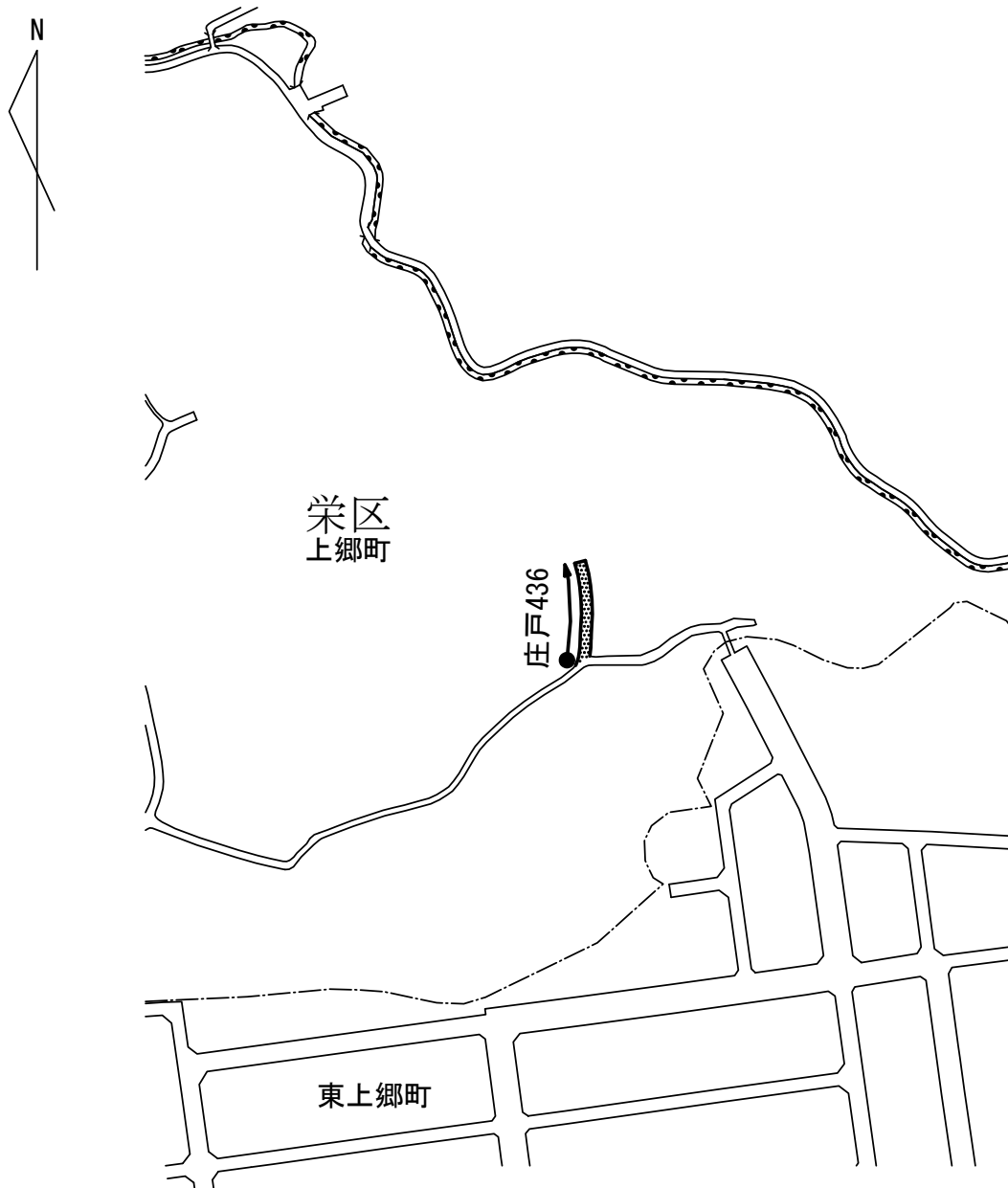
市道路線認定位置図（参考図）第 7 号





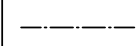
凡 例

	認定道路
	在来道路
	町 界

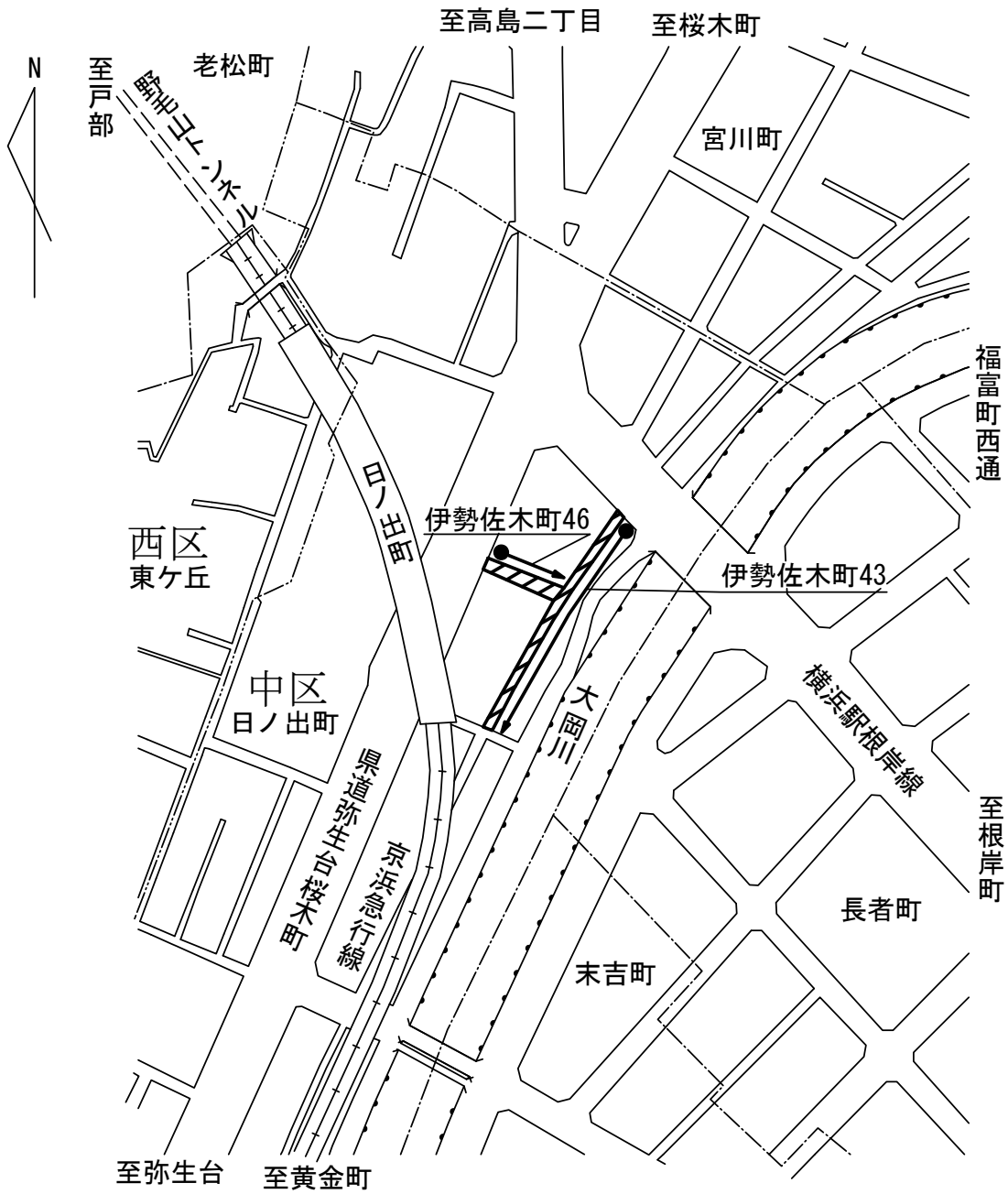
市道路線認定位置図（参考図）第 8 号



凡 例

	認定道路
	在来道路
	町 界

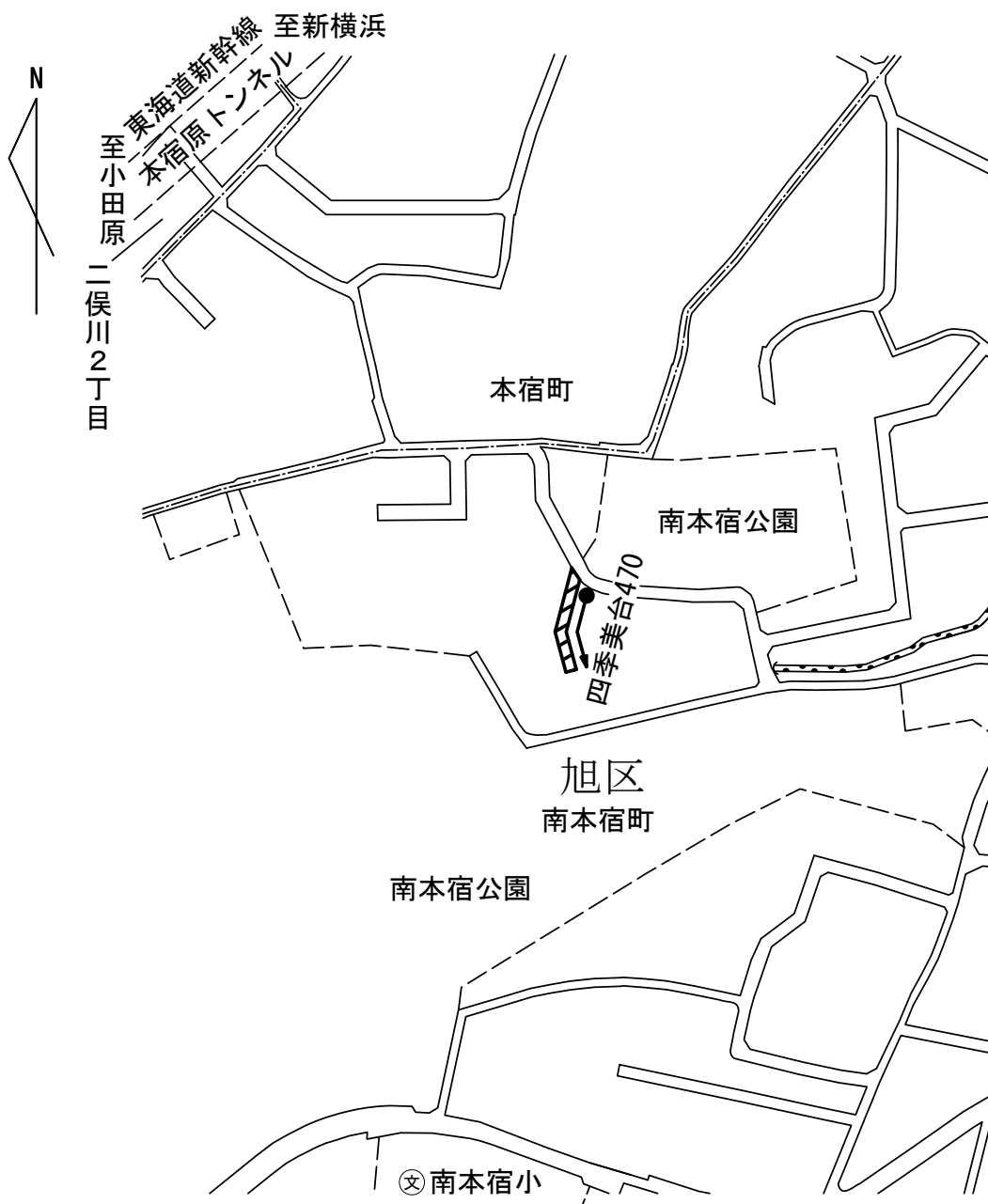
市道路線廃止位置図（参考図）第 9 号



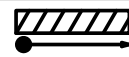


凡 例

	廃止道路
	在来道路
	区 界
	町 界

市道路線廃止位置図（参考図）第 10 号



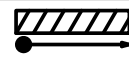


凡 例

	廃止道路
	在来道路
	町 界

# 市道路線廃止位置図（参考図）第 11 号



凡 例

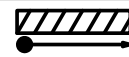

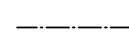
	廃止道路
	在来道路
	町 界



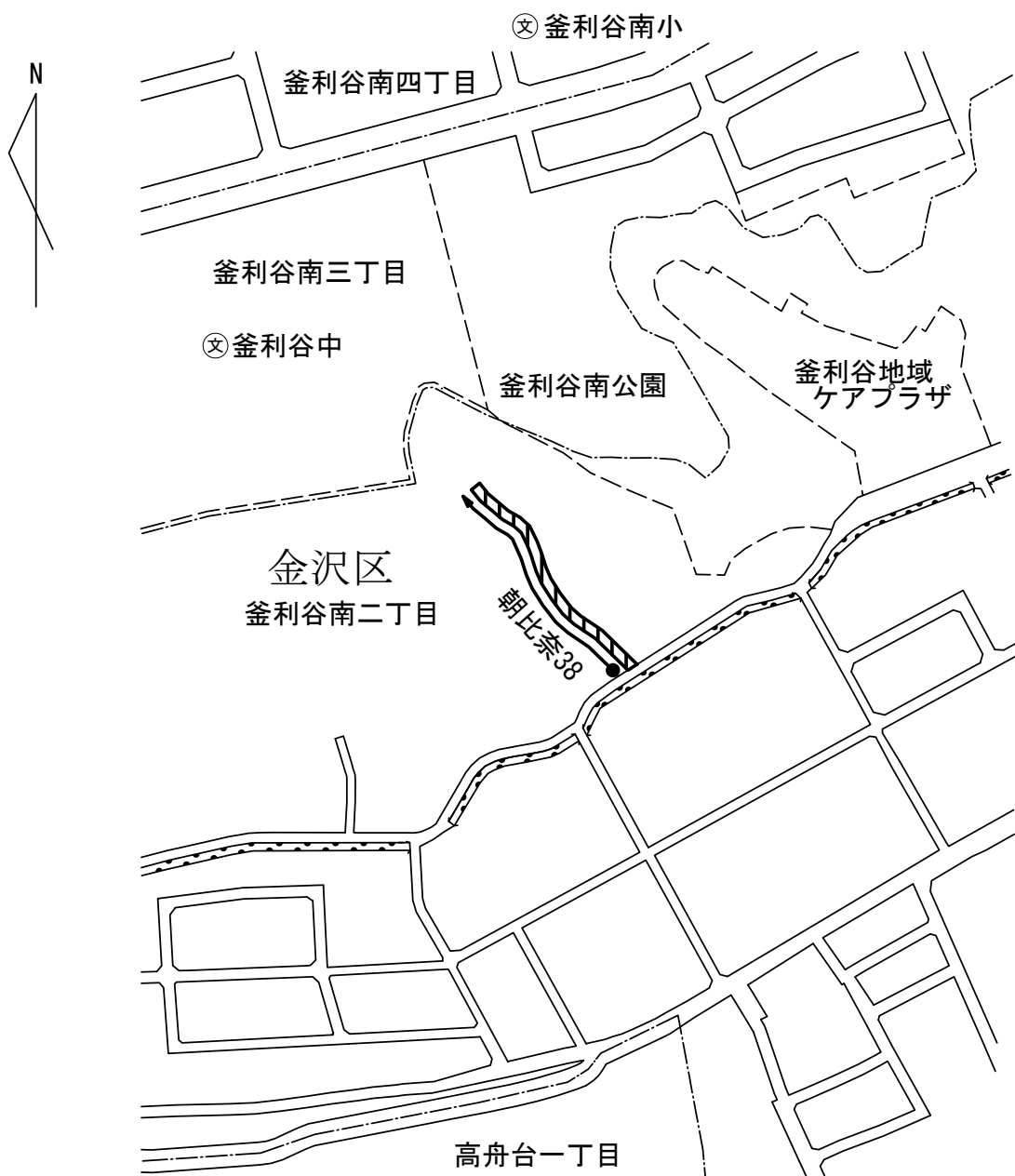
# 市道路線廃止位置図（参考図）第 12 号



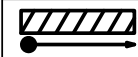


凡 例

	廃止道路
	在来道路
	町 界

# 市道路線廃止位置図（参考図）第 13 号



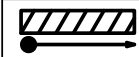


凡 例

	廃止道路
	在来道路
	町 界

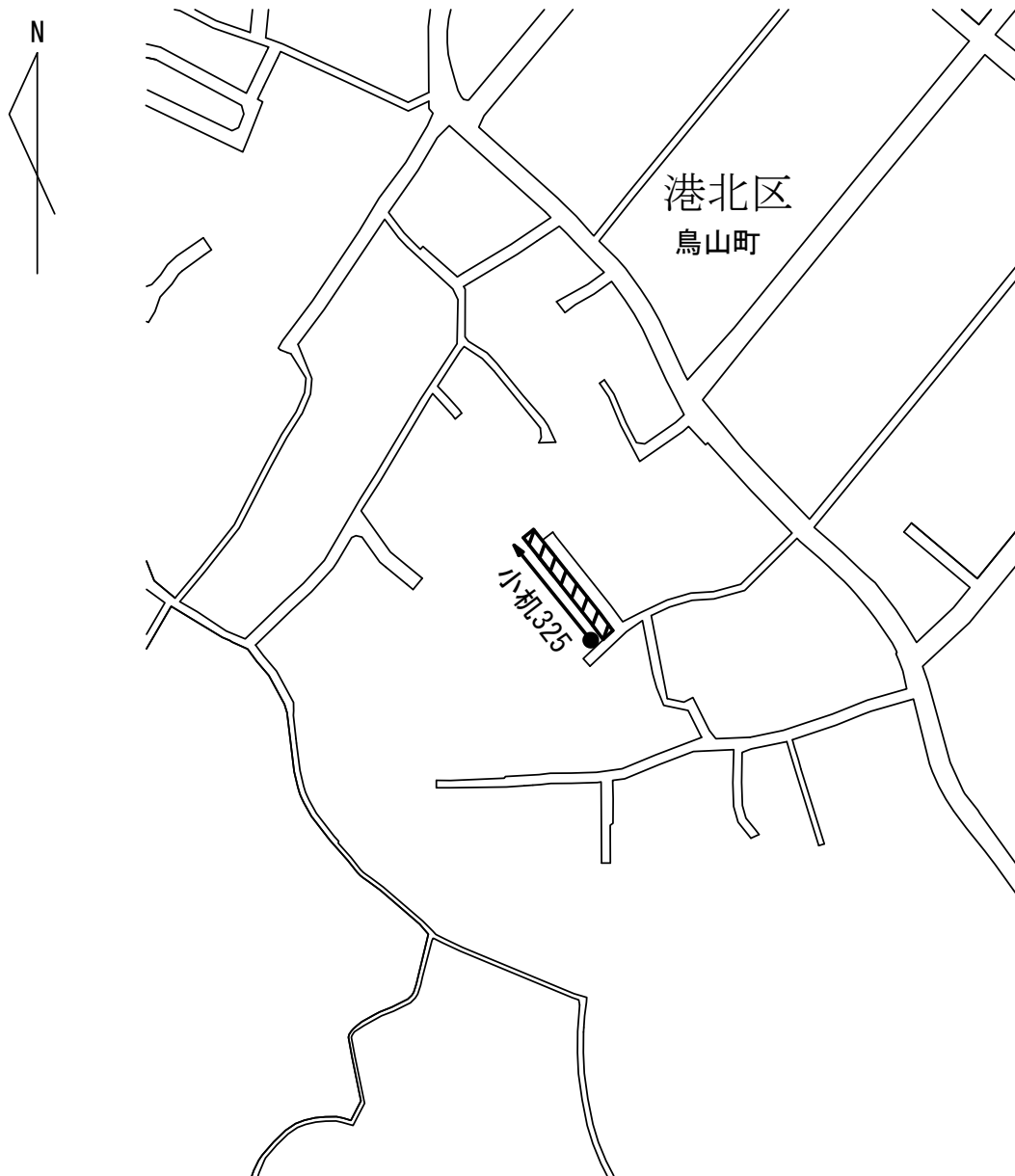
# 市道路線廃止位置図（参考図）第 14 号





凡 例

	廃止道路
	在来道路
	町 界

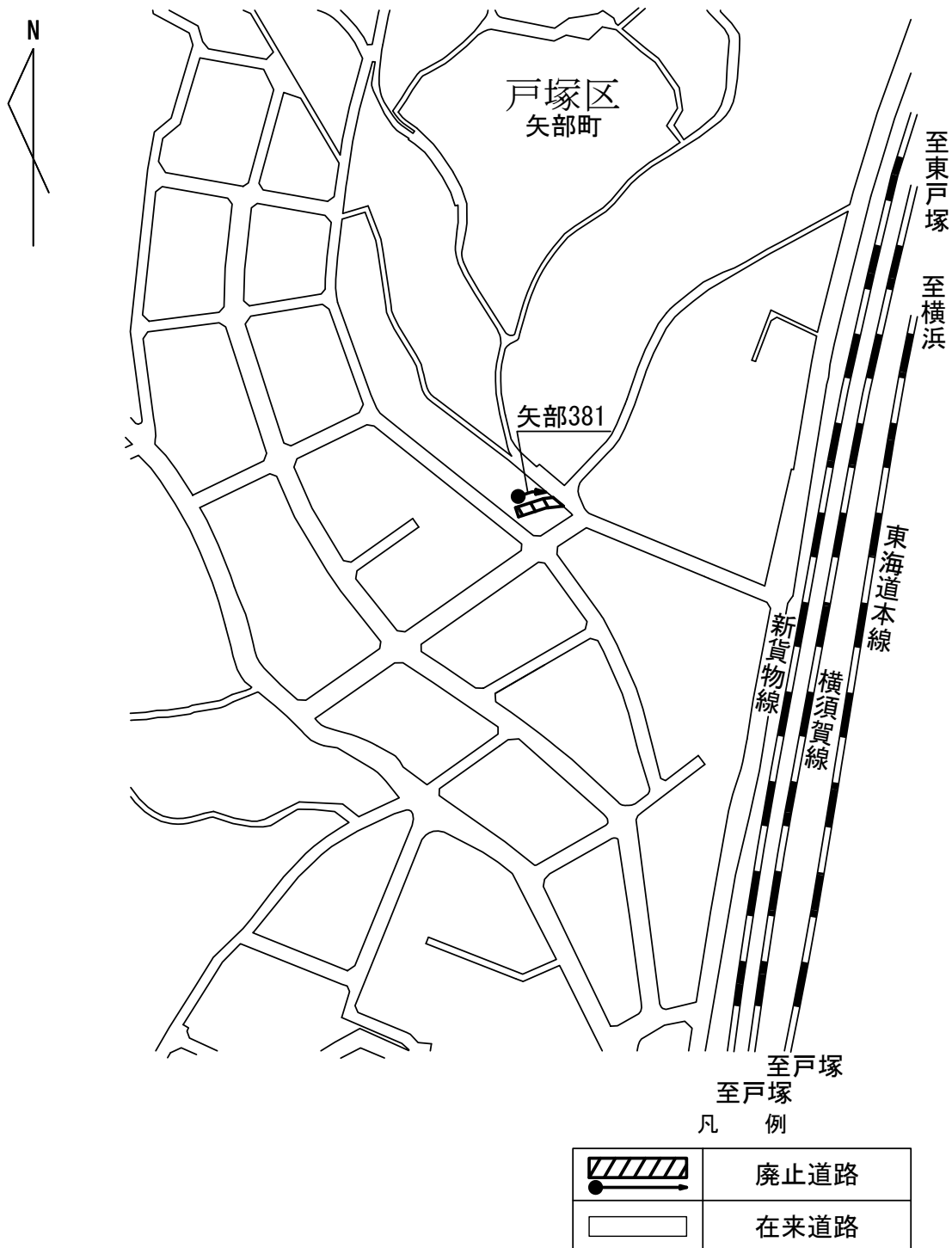
# 市道路線廃止位置図（参考図）第 15 号



凡 例

	廃止道路
	在来道路



# 市道路線廃止位置図（参考図）第 16 号



# 市道路線廃止位置図（参考図）第 17 号



凡 例

	廃止道路
	在来道路