

市第79号議案

北寺尾第487号線等市道路線の認定及び廃止
次のように市道の路線を認定し、及び廃止する。

平成22年12月3日提出

横浜市長 林 文子

認定する路線

路線名	起 終	点 点	備考 (参考図番号)
北寺尾第487号線	鶴見区上の宮一丁目150番の68地先 同 区同	同 番の7地先	第1号
北寺尾第488号線	鶴見区上の宮一丁目150番の32地先 同 区同	同 番の55地先	
東寺尾第455号線	鶴見区東寺尾東台2,048番の2地先 同 区同	2,067番の41地先	第2号
片倉第476号線	神奈川区神大寺四丁目56番の15地先 同 区同	同 番の21地先	第3号
六角橋第556号線	神奈川区白楽4番の14地先 同 区同	6番の1地先	第4号
北寺尾第489号線	神奈川区西寺尾一丁目346番の2地先 同 区同	728番の17地先	第5号
大口第730号線	神奈川区松見町1丁目45番の2地先 同 区西寺尾二丁目314番の2地先		
大口第731号線	神奈川区大口通147番の2地先 同 区神之木町53番の11地先		第6号
大口第732号線	神奈川区大口通170番の34地先 同 区同	同 番の35地先	第7号
大口第733号線	神奈川区大口通170番の6地先 同 区同	同 番の15地先	
篠原第624号線	神奈川区白楽116番の78地先 同 区同	27番の1地先	第8号
狩場町第399号線	南区永田北三丁目529番の9地先 同 区同	519番の1地先	

市第 79 号

狩場町 第400号線	南区永田北三丁目528番の39地先 同区同 522番の4地先	第 9 号
狩場町 第401号線	南区永田北三丁目529番の18地先 同区同 515番の2地先	
六ツ川 第535号線	南区六ツ川二丁目37番の1地先 同区同 32番の37地先	第 10 号
柏尾 第603号線	港南区下永谷五丁目2,059番の2地先 同区同 2,062番地先	第 11 号
上大岡 第602号線	港南区上大岡東一丁目1,002番の1地先 同区同 1,000番の7地先	第 12 号
上大岡 第603号線	港南区上大岡東一丁目1,000番の4地先 同区同 同番の40地先	
野庭 第485号線	港南区日野中央三丁目3,474番の1地先 同区同 3,492番の3地先	第 13 号
野庭 第486号線	港南区日野中央三丁目3,492番の1地先 同区同 3,470番の2地先	
羽沢 第321号線	保土ヶ谷区東川島町86番の49地先 同区同 町同番の48地先	第 14 号
仏向町 第329号線	保土ヶ谷区仏向町1,232番の29地先 同区同 町1,180番の37地先	第 15 号
仏向町 第330号線	保土ヶ谷区仏向町1,231番の9地先 同区同 町1,180番の1地先	
上菅田 第300号線	旭区白根七丁目699番の10地先 同区同 同番の80地先	第 16 号
上菅田 第301号線	旭区白根七丁目699番の8地先 同区同 694番の13地先	
上菅田 第302号線	旭区白根七丁目699番の73地先 同区同 同番の31地先	
上菅田 第303号線	旭区白根七丁目699番の6地先 同区同 同番の7地先	
川島町 第364号線	旭区川島町2,063番の3地先 同区同 町1,933番の7地先	第 17 号
川島町 第365号線	旭区川島町2,064番の68地先 同区同 町同番の20地先	

磯子 第380号線	磯子区岡村二丁目407番の11地先 同 区岡村七丁目1,412番の7地先	第 18 号
森 第85号線	磯子区磯子台1,197番の1地先 同 区磯子三丁目1,134番の122地先	第 19 号
氷取沢 第275号線	金沢区能見台六丁目45番の1地先 同 区同 42番の3地先	第 20 号
長浜 第83号線	金沢区長浜二丁目63番の20地先 同 区同 123番の11地先	第 21 号
釜利谷 第480号線	金沢区釜利谷東六丁目3,522番の4地先 同 区同 3,526番地先	第 22 号
釜利谷 第481号線	金沢区釜利谷東六丁目3,519番の6地先 同 区同 3,527番の8地先	
釜利谷 第482号線	金沢区釜利谷東六丁目3,487番の28地先 同 区同 3,522番の4地先	
釜利谷 第483号線	金沢区釜利谷東六丁目3,535番の4地先 同 区同 3,534番の2地先	
釜利谷 第484号線	金沢区釜利谷東六丁目3,535番の7地先 同 区同 同 番の19地先	
釜利谷 第485号線	金沢区釜利谷東六丁目3,535番の4地先 同 区同 3,527番の9地先	
平潟 第400号線	金沢区洲崎町295番地先 同 区同 町278番の19地先	第 23 号
菊名 第520号線	港北区篠原町1,488番の1地先 同 区同 町同 番の5地先	第 24 号
大場町 第500号線	青葉区黒須田11番の30地先 同 区同 同番の24地先	第 25 号
恩田 第441号線	青葉区桂台二丁目5番の22地先 同 区同 同番の26地先	第 26 号
北山田 第401号線	都筑区牛久保一丁目22番の7地先 同 区同 同番の23地先	第 27 号
北山田 第402号線	都筑区牛久保一丁目22番の8地先 同 区同 同番の23地先	
北山田 第403号線	都筑区牛久保一丁目22番の7地先 同 区同 同番の87地先	

市第 79 号

俣 野 第358号線	戸塚区深谷町1,609番の18地先 同 区同 町同 番の6地先	第 28 号
俣 野 第359号線	戸塚区俣野町876番の1地先 同 区同 町1,578番の1地先	第 29 号
上 飯 田 第361号線	泉区上飯田町1,001番の15地先 同区同 町994番の1地先	第 30 号
和 泉 町 第476号線	泉区中田西一丁目2,334番の13地先 同区同 2,338番の13地先	第 31 号
和 泉 町 第477号線	泉区和泉町2,829番の10地先 同区同 町同 番の16地先	第 32 号
瀬 谷 第545号線	瀬谷区南台一丁目12番の5地先 同 区宮沢一丁目26番の11地先	第 33 号

廃止する路線

路 線 名	起 点 終 点	備 考 (参考図番号)
北 寺 尾 第232号線	鶴見区馬場二丁目783番の5地先 同 区同 782番の3地先	第 34 号
北 寺 尾 第301号線	鶴見区馬場三丁目574番の8地先 同 区同 573番の1地先	
北 寺 尾 第257号線	鶴見区馬場七丁目1,463番の4地先 神奈川区松見町4丁目1,124番の3地先	第 35 号
北 寺 尾 第258号線	鶴見区馬場七丁目1,463番の4地先 同 区同 1,471番の2地先	
北 寺 尾 第266号線	鶴見区馬場七丁目1,463番の4地先 同 区同 1,472番のイの3地先	
北 寺 尾 第267号線	鶴見区馬場一丁目1,530番の2地先 同 区同 1,473番の2地先	
北 寺 尾 第268号線	鶴見区馬場一丁目1,530番の1地先 同 区馬場七丁目1,472番のイの3地先	
北 寺 尾 第270号線	神奈川区西寺尾一丁目1,095番の2地先 鶴見区馬場一丁目1,473番の3地先	
北 寺 尾 第341号線	神奈川区西寺尾一丁目1,029番のイの2地先 同 区同 1,024番の2地先	
菅 田 第331号線	神奈川区菅田町20番地先 同 区同 町16番の2地先	第 36 号
大 口 第52号線	神奈川区西寺尾二丁目250番の1地先 同 区同 333番の2地先	第 5 号
大 口 第57号線	神奈川区西寺尾二丁目313番のイの2地先 同 区同 250番の1地先	
大 口 第58号線	神奈川区西寺尾二丁目313番のイの2地先 同 区同 309番の2地先	
大 口 第62号線	神奈川区西寺尾二丁目311番の2地先 同 区同 317番の2地先	
大 口 第193号線	神奈川区西寺尾二丁目72番の2地先 同 区同 73番の2地先	

市第 79 号

大 口 第413号線	神奈川県大口市通170番の55地先 同 区入江二丁目212番の 5 地先	第 6 号
大 口 第673号線	神奈川県大口市通170番の13地先 同 区同 同 番の19地先	第 7 号
篠 原 第591号線	神奈川県白幡西町115番の30地先 同 区同 町112番地先	第 37 号
峰 沢 第134号線	神奈川県三ツ沢中町79番の39地先 同 区同 町80番の13地先	第 38 号
山 元 町 第118号線	中区竹之丸101番の 2 地先 同区同 100番の 3 地先	第 39 号
狩 場 町 第273号線	南区永田北三丁目681番の128地内 同区同 同 番の81地内	第 40 号
六 ツ 川 第414号線	南区六ツ川二丁目37番の 1 地先 同区同 38番の 1 地先	第 10 号
上 大 岡 第247号線	南区大岡五丁目1,387番の 1 地先 同区同 2,249番地内	第 41 号
柏 尾 第233号線	港南区下永谷五丁目2,061番地先 同 区同 2,059番の 2 地先	第 11 号
上 大 岡 第549号線	港南区上大岡東二丁目504番の 4 地先 同 区同 498番の 1 地先	第 12 号
今 井 第317号線	保土ヶ谷区今井町1,044番地先	第 42 号
川 井 第91号線	旭区川井宿町80番地先 同区同 町77番の 2 地先	第 43 号
今 宿 第196号線	旭区今宿東町1,564番の 1 地先 同区同 町1,558番地先	第 44 号
今 宿 第197号線	旭区今宿東町1,528番の 3 地先 同区同 町1,529番の 2 地先	
今 宿 第202号線	旭区今宿東町1,548番の 2 地先 同区同 町1,543番の 1 地先	
今 宿 第268号線	旭区今宿東町1,549番地先 同区同 町1,548番の 8 地先	
磯 子 第116号線	磯子区岡村七丁目1,412番の 7 地先 同 区岡村二丁目409番の 8 地先	第 18 号

釜利谷 第221号線	金沢区釜利谷東六丁目878番の28地先 同 区同 3,535番の19地先	第 22 号
谷津 第49号線	金沢区片吹31番の2地先 同 区同 35番地先	第 45 号
谷津 第73号線	金沢区西柴一丁目266番の2地先 同 区同 249番の17地先	
谷津 第80号線	金沢区西柴一丁目266番地先 同 区同 265番の5地先	
平潟 第42号線	金沢区町屋町172番の37地先 同 区同 町183番の1地先	第 46 号
箕輪 第38号線	港北区日吉四丁目570番の1地内 同 区日吉五丁目1,709番地内	第 47 号
箕輪 第171号線	港北区日吉四丁目570番の1地内	
箕輪 第171号線	港北区箕輪町一丁目162番の1地内	
大倉山 第175号線	港北区大倉山一丁目66番地先 同 区大曾根一丁目762番の24地先	第 48 号
小机 第308号線	港北区鳥山町288番の1地先 同 区同 町264番の1地先	第 49 号
菊名 第485号線	港北区篠原東二丁目801番の9地先 同 区同 同 番の2地先	第 50 号
北寺尾 第403号線	港北区菊名二丁目73番の2地先 同 区同 57番の3地先	第 51 号
長津田 第301号線	緑区長津田六丁目1,414番の1地先 同区同 1,415番の1地先	第 52 号
北八朔南部 第466号線	緑区台村町583番地先 同区同 町586番の4地先	第 53 号
中川 第271号線	都筑区勝田町1,276番地先 同 区同 町1,273番地先	第 54 号
中川 第272号線	都筑区勝田町1,275番の2地先 同 区同 町1,274番の1地先	
戸塚 第340号線	戸塚区戸塚町3,879番地先 同 区同 町275番地先	第 55 号

戸 塚 第341号線	戸塚区戸塚町3,879番地先 同 区同 町3,874番の1地先	
俣 野 第333号線	戸塚区深谷町85番の1地先 同 区同 町86番の2地先	第 56 号
笠 間 第155号線	栄区笠間五丁目59番の1地先 同区同 63番地先	第 57 号
新 橋 第174号線	泉区新橋町1,469番地先 同区同 町1,470番のイ地先	第 58 号
和 泉 町 第217号線	泉区中田西一丁目2,334番の3地先 同区同 2,338番の16地先	第 31 号
上 川 井 第14号線	瀬谷区北町43番の6地先 同 区同町44番の4地先	第 59 号

提 案 理 由

北寺尾第 487 号線等の路線を市道に認定し、及び北寺尾第 232 号線等の市道路線を廃止したいので、道路法第 8 条第 2 項及び第10条第 3 項の規定により提案する。

参 考

道路法（抜粋）

（市町村道の意義及びその路線の認定）

第8条（第1項省略）

- 2 市町村長が前項の規定により路線を認定しようとする場合においては、あらかじめ当該市町村の議会の議決を経なければならない。

（第3項から第5項まで省略）

（路線の廃止又は変更）

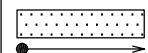

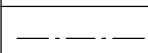
第10条（第1項及び第2項省略）

- 3 前2項の規定により路線を廃止し、又は変更しようとする場合の手續は、路線の認定の手續に準じて行わなければならない。

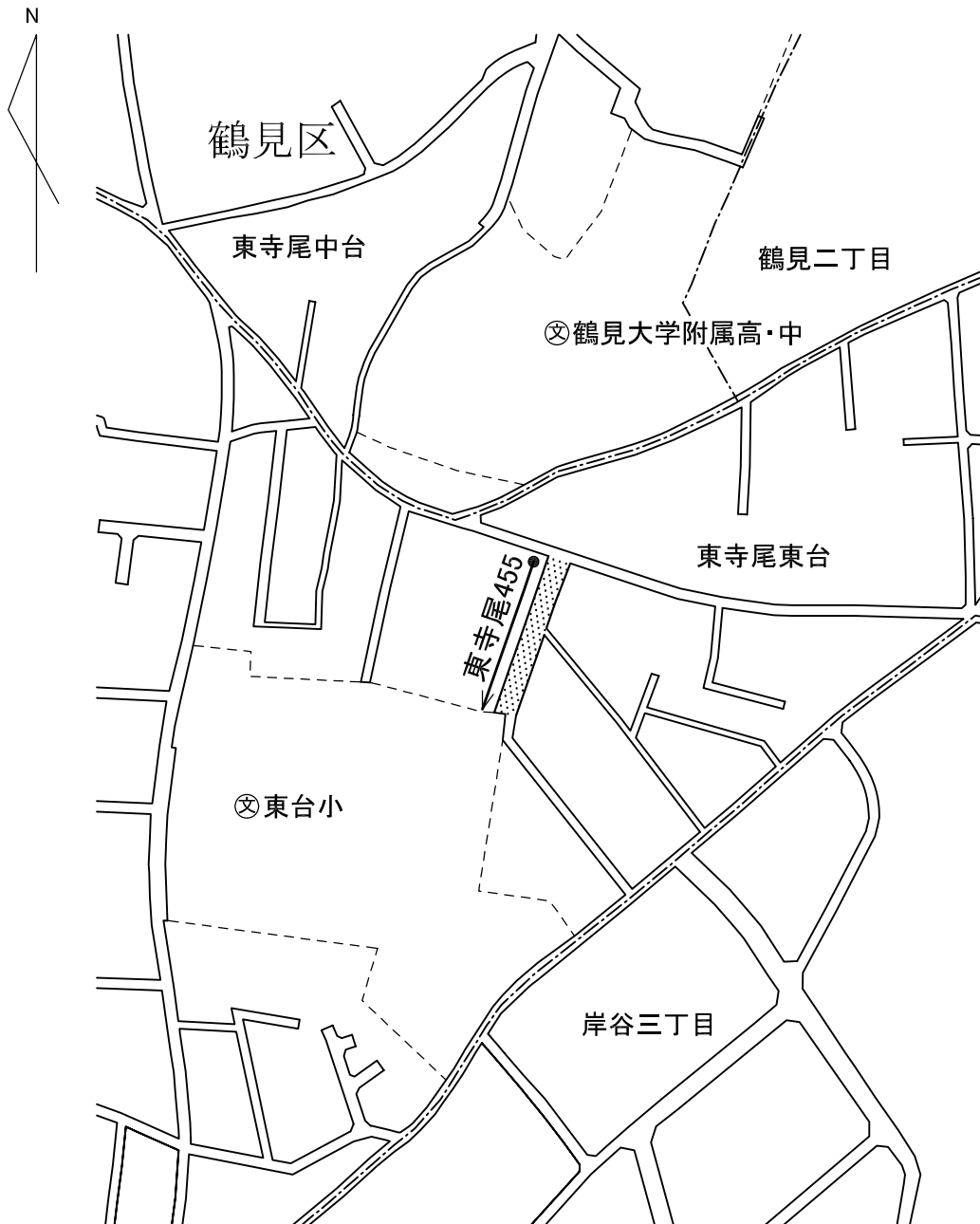
市道路線認定位置図(参考図) 第 1 号



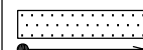

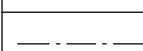
凡 例

	認定道路
	在来道路
	町 界

市道路線認定位置図(参考図) 第 2 号



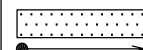

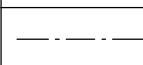
凡 例

	認定道路
	在来道路
	町 界

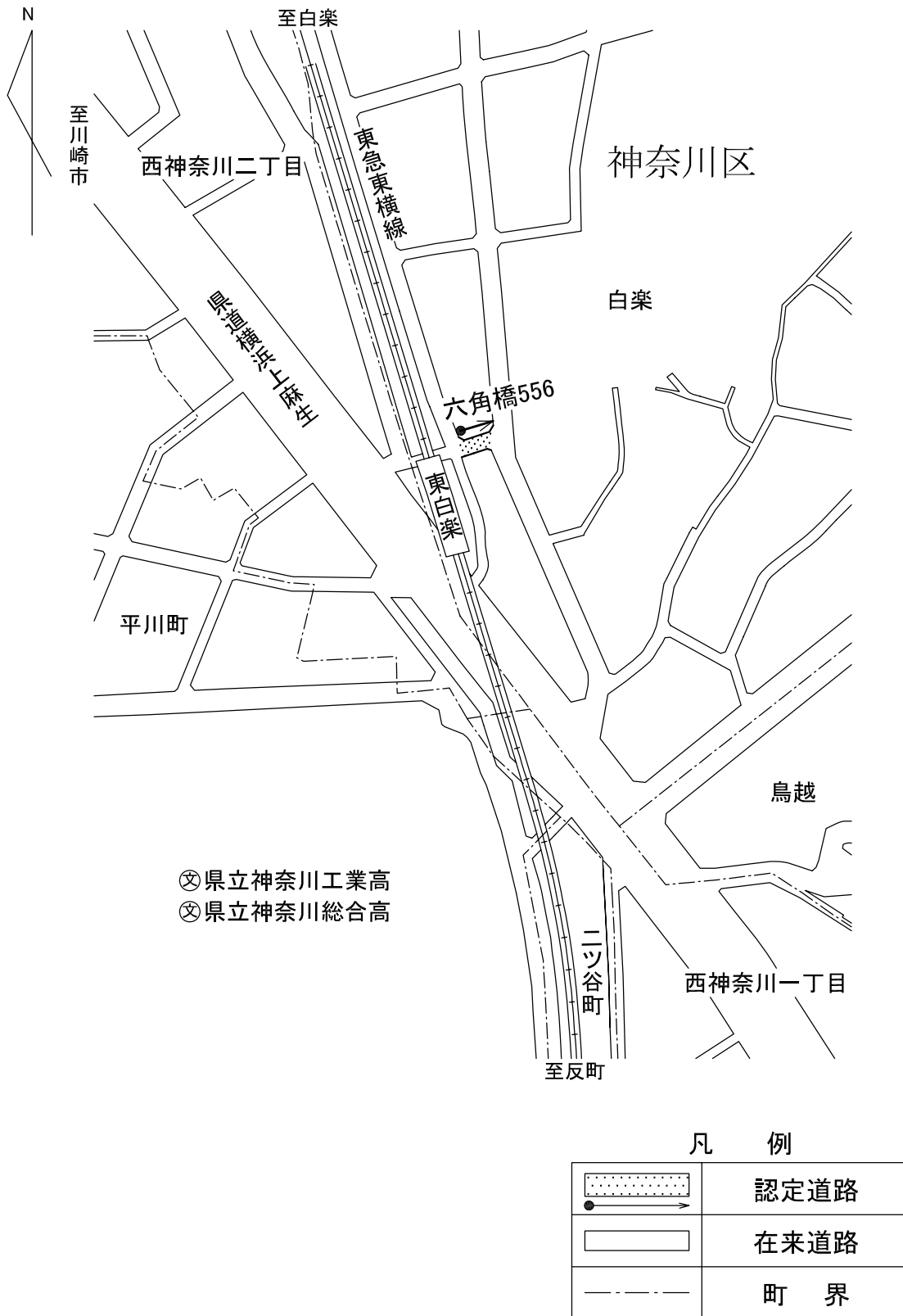
市道路線認定位置図(参考図) 第 3 号



凡 例

	認定道路
	在来道路
	町 界

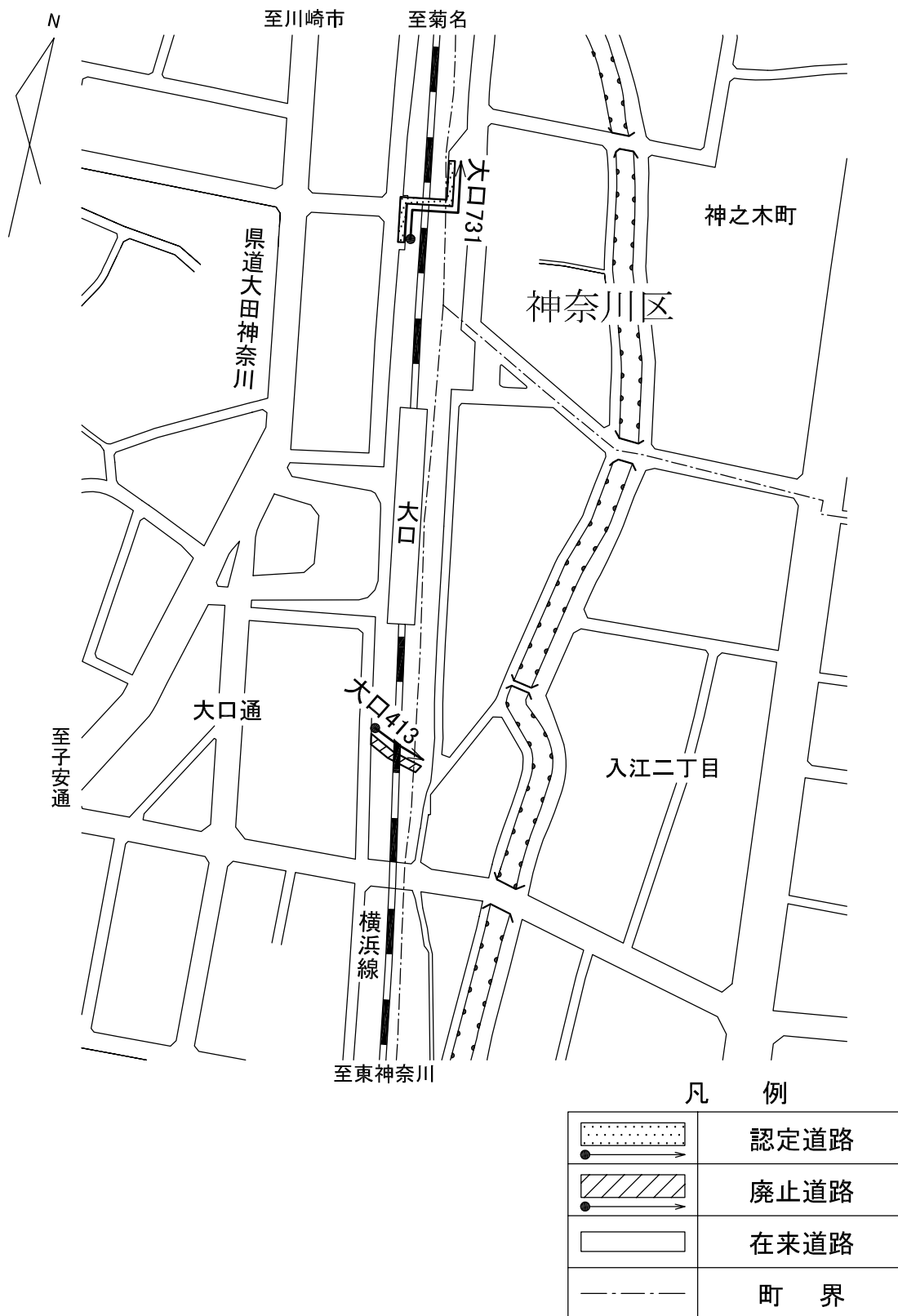
市道路線認定位置図(参考図) 第 4 号



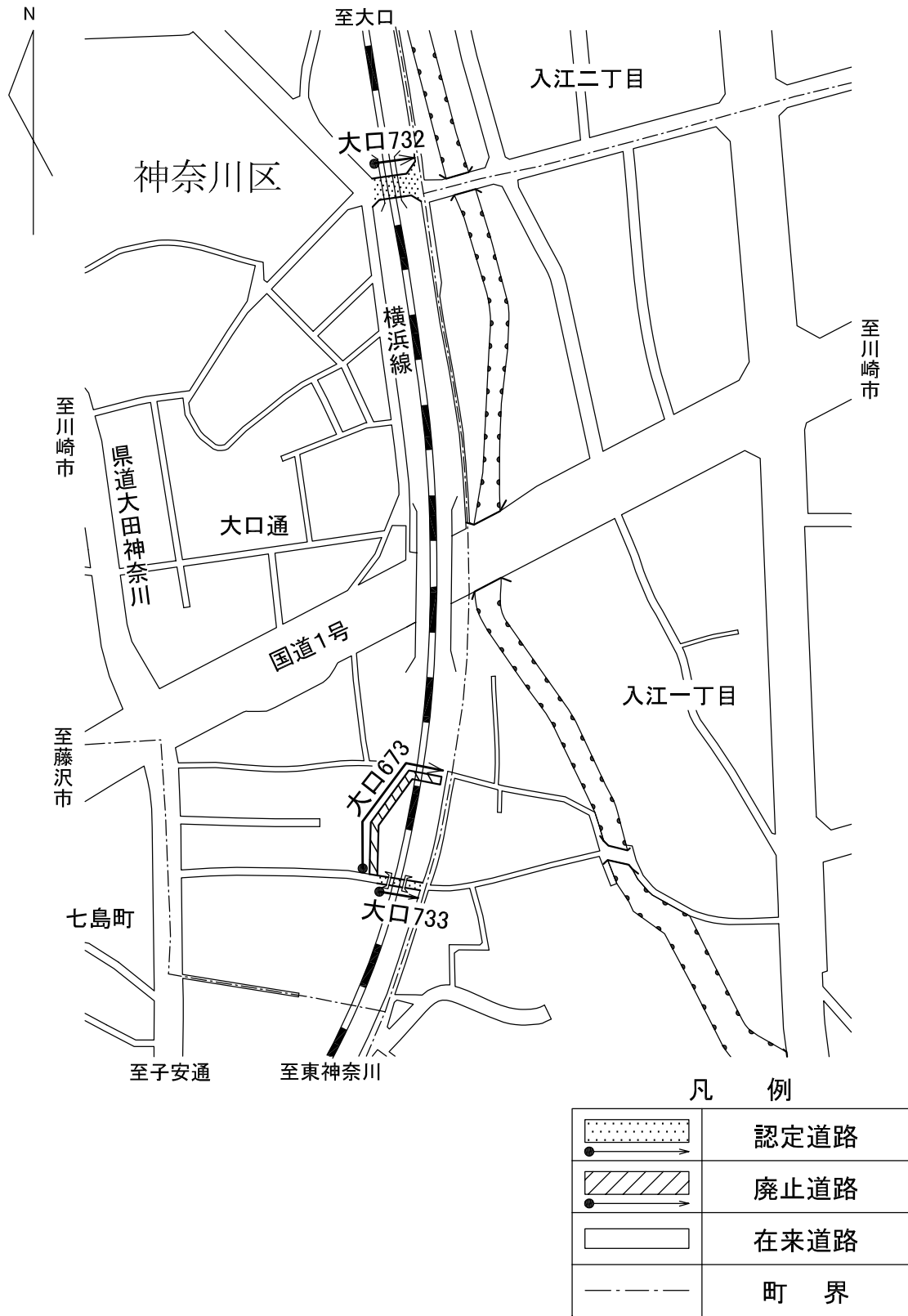
市道路線認定及び廃止位置図(参考図) 第 5 号



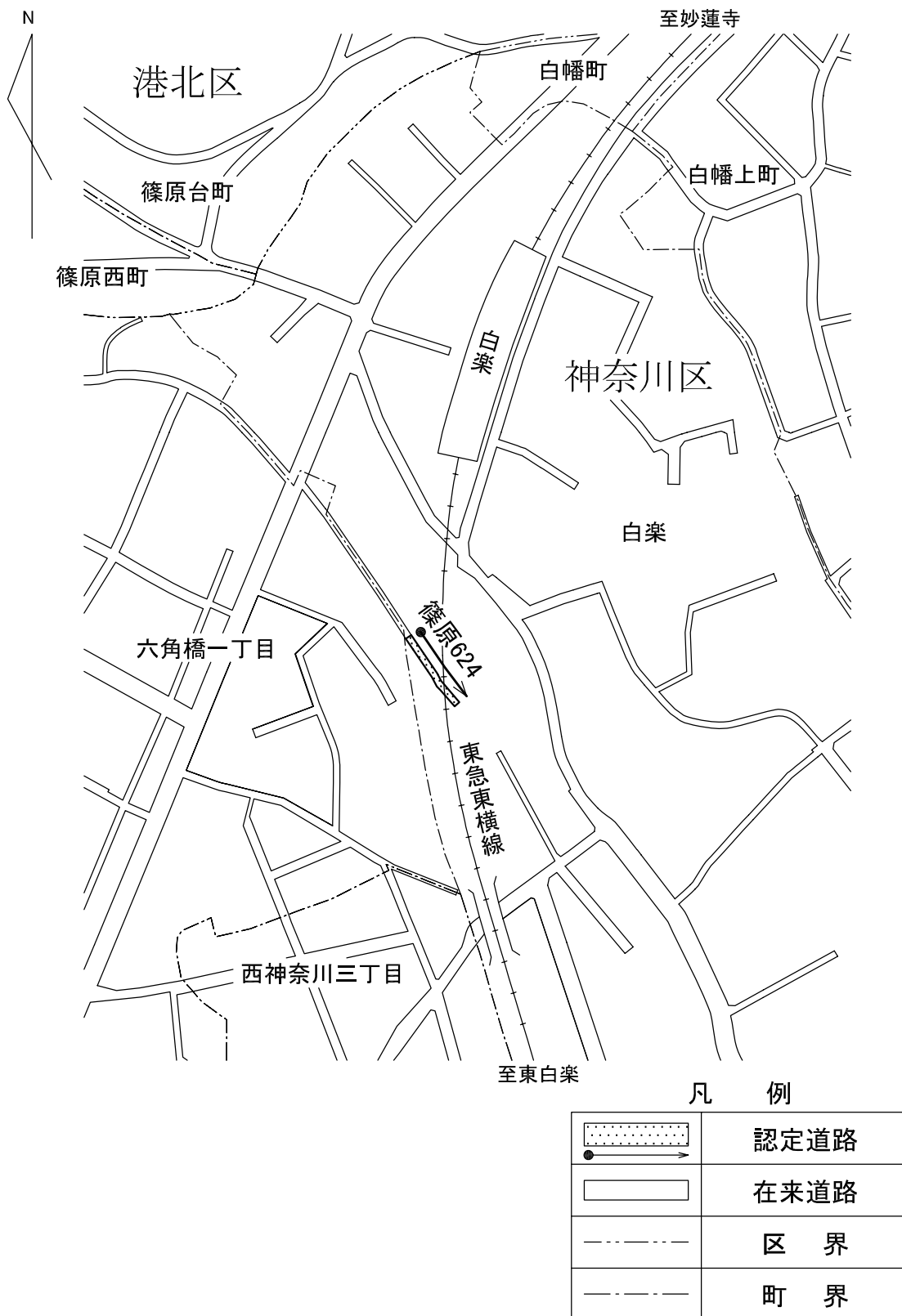
市道路線認定及び廃止位置図(参考図) 第 6 号



市道路線認定及び廃止位置図(参考図) 第 7 号



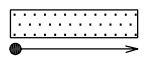

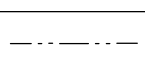

市道路線認定位置図(参考図) 第 8 号



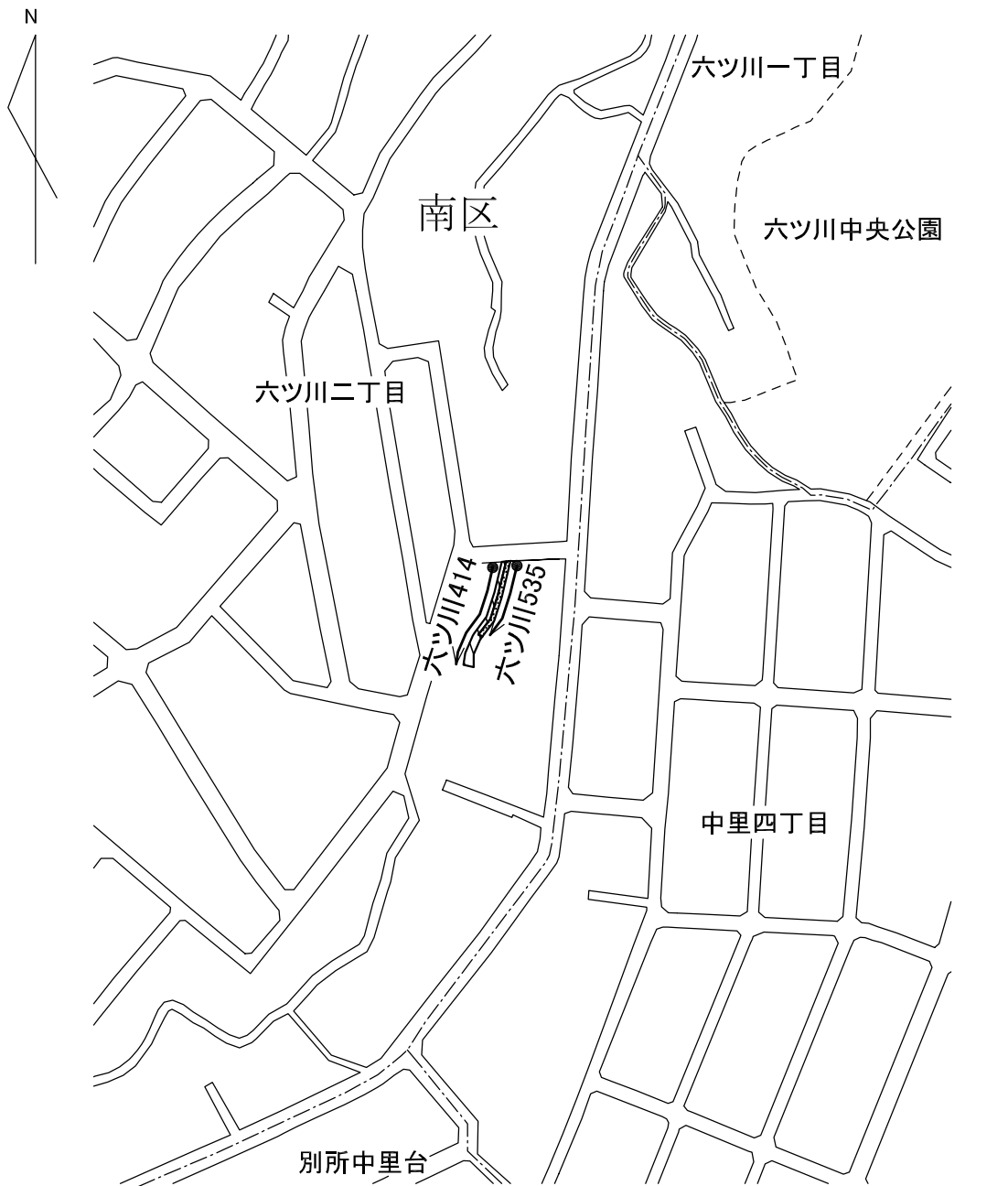
市道路線認定位置図(参考図) 第 9 号



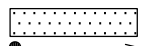
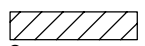

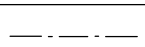
凡 例

	認定道路
	在来道路
	区 界
	町 界

市道路線認定及び廃止位置図(参考図) 第 10 号



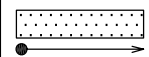
凡 例

	認定道路
	廃止道路
	在来道路
	町 界

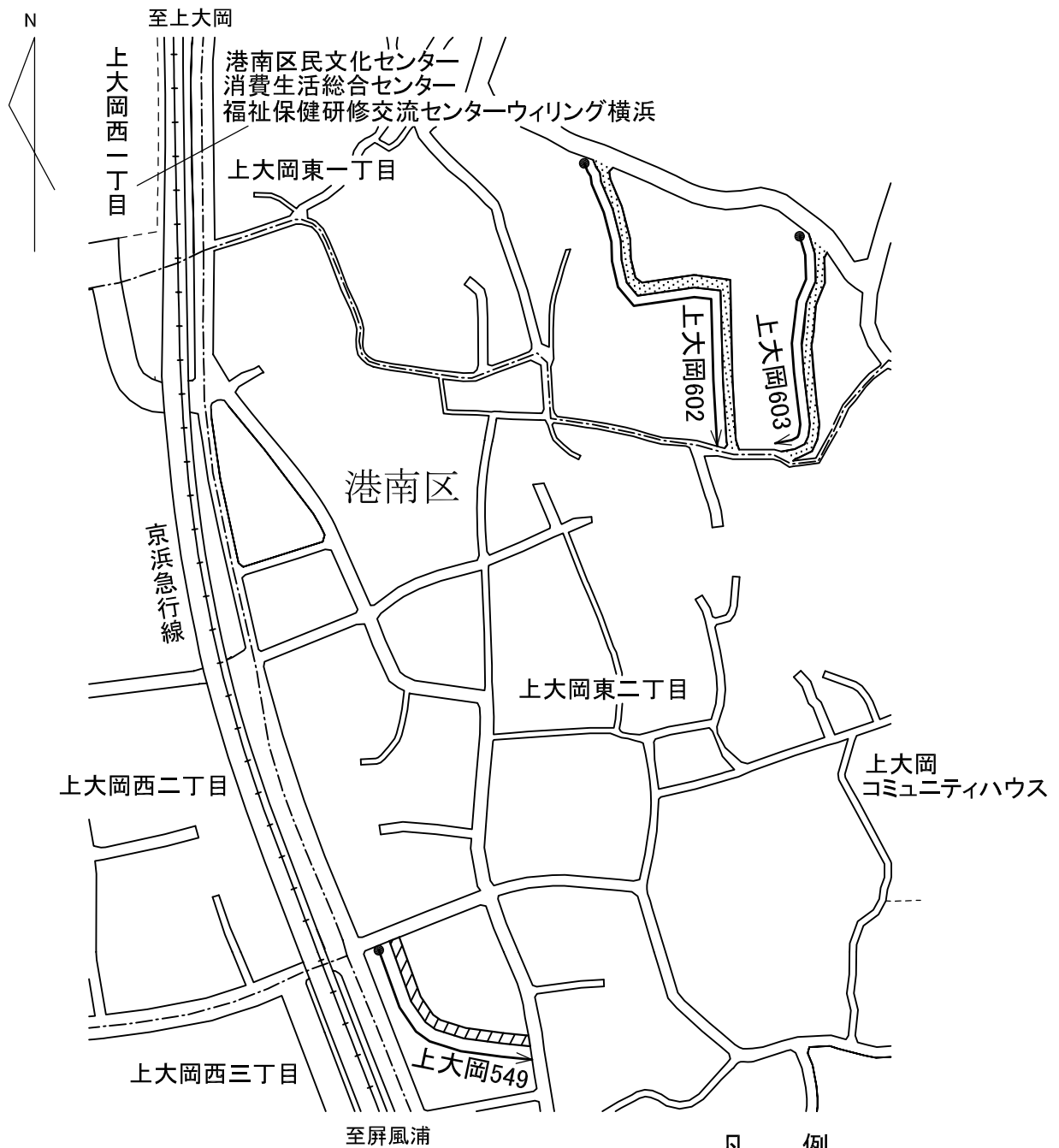
市道路線認定及び廃止位置図(参考図) 第 11 号



凡 例

	認定道路
	廃止道路
	在来道路
	町 界

市道路線認定及び廃止位置図(参考図) 第 12 号



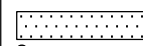


凡 例

	認定道路
	廃止道路
	在来道路
	町 界

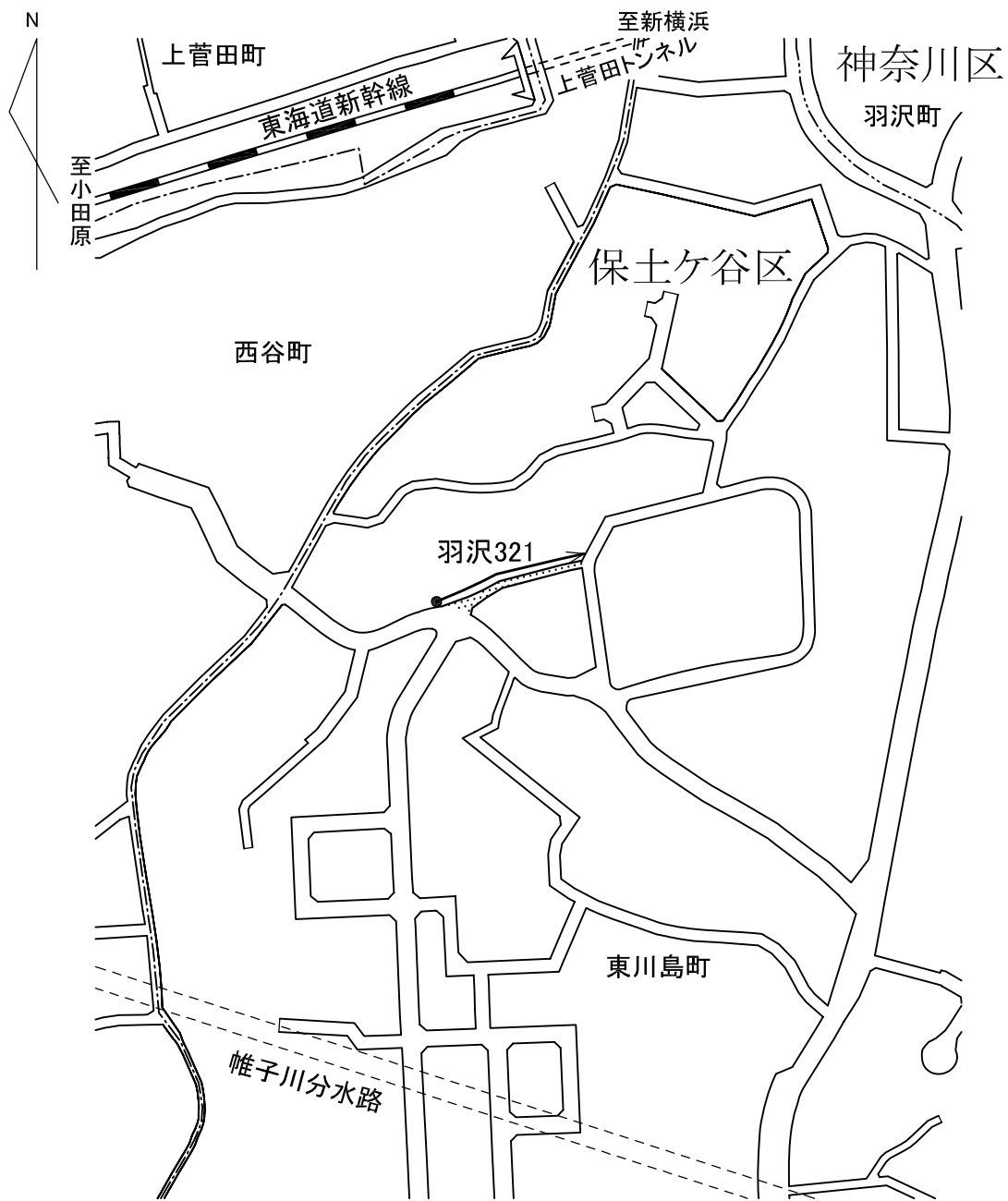
市道路線認定位置図(参考図) 第 13 号



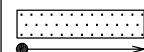

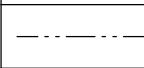

凡 例

	認定道路
	在来道路
	町 界

市道路線認定位置図(参考図) 第 14 号



凡 例

	認定道路
	在来道路
	区 界
	町 界

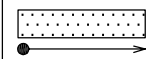

市道路線認定位置図(参考図) 第 15 号



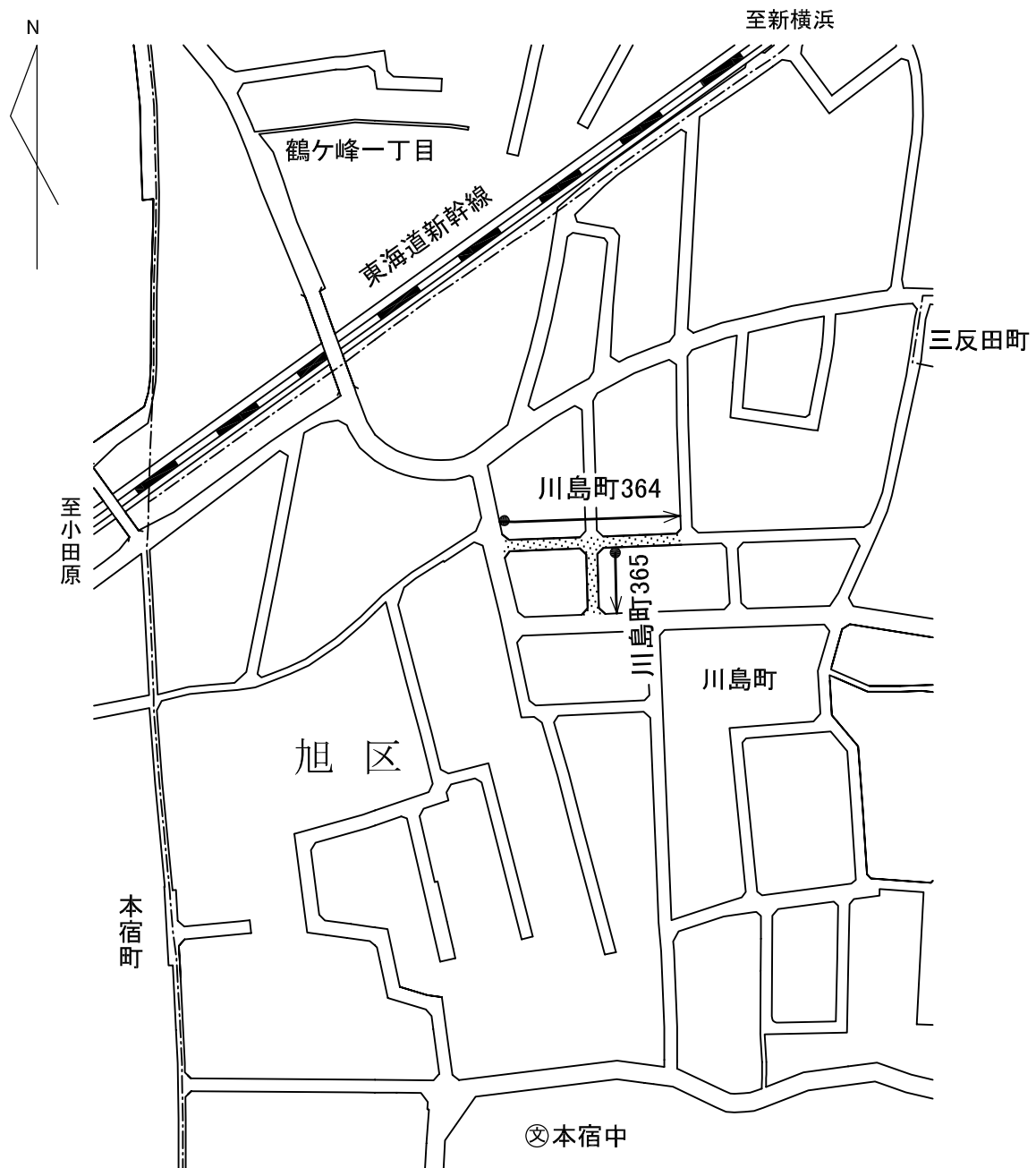
市道路線認定位置図(参考図) 第 16 号



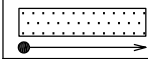

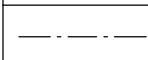
凡 例

	認定道路
	在来道路
	町 界

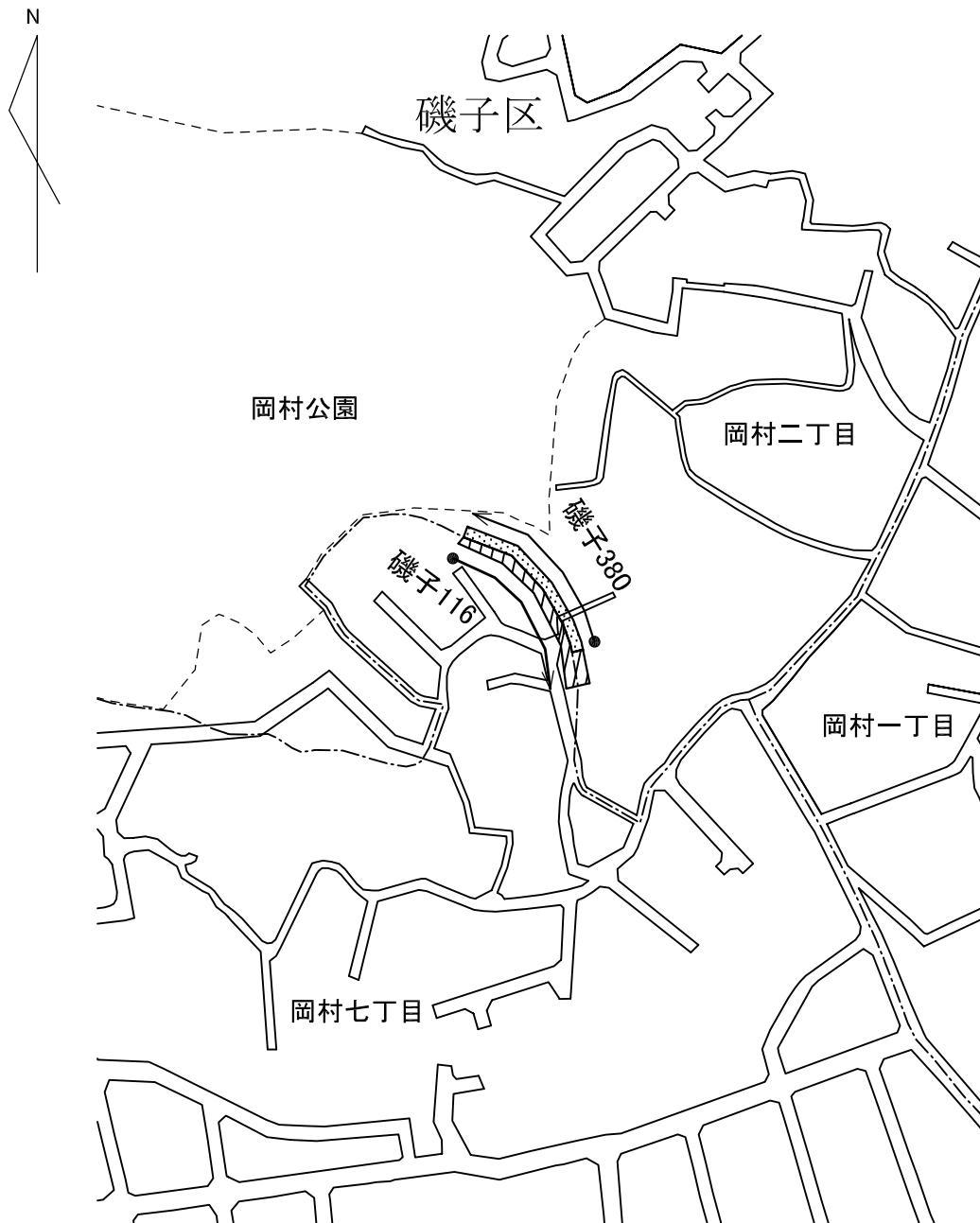
市道路線認定位置図(参考図) 第 17 号



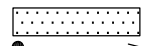
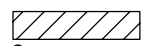


凡 例

	認定道路
	在来道路
	町 界

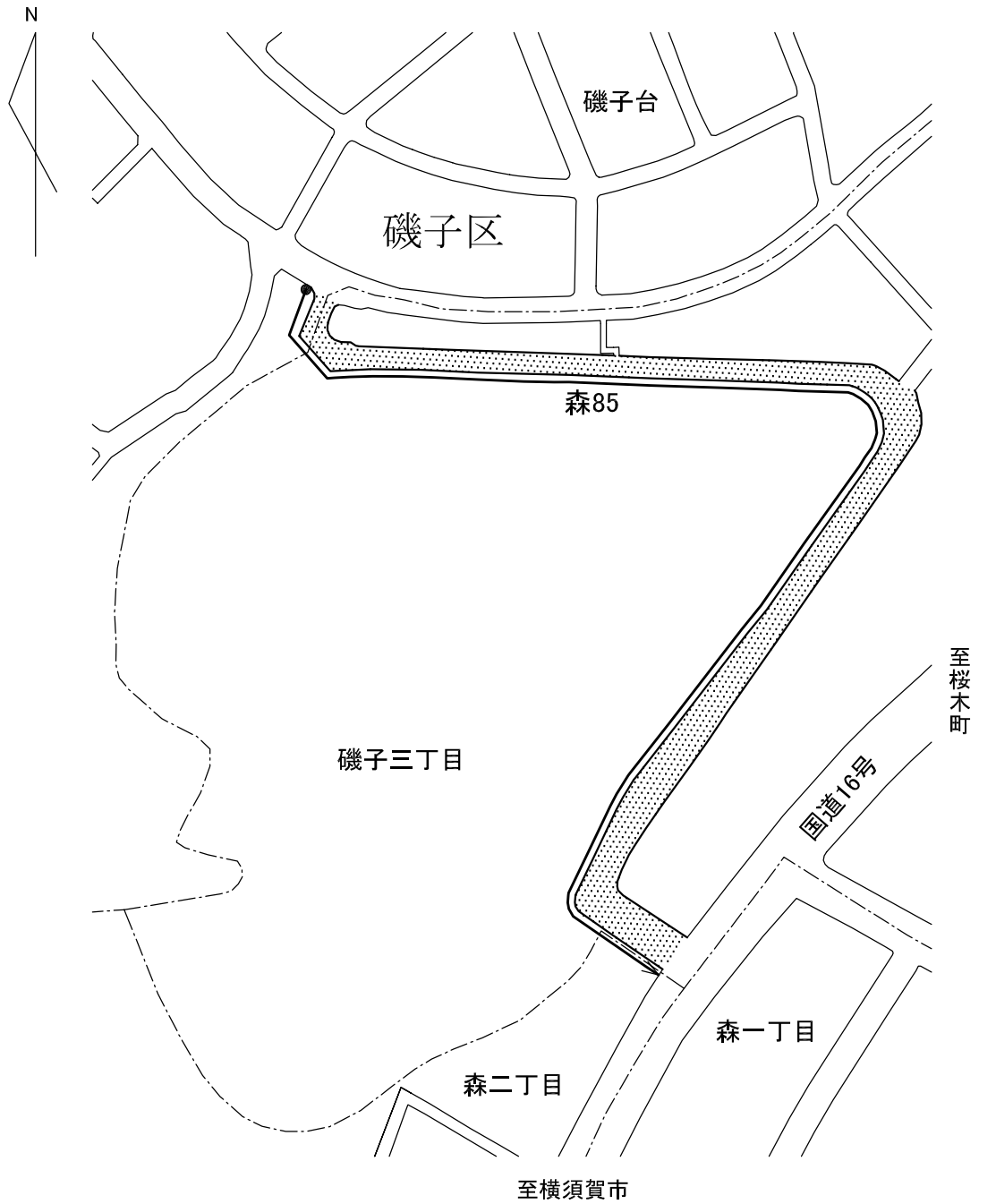
市道路線認定及び廃止位置図(参考図) 第 18 号



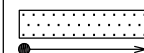


凡 例

	認定道路
	廃止道路
	在来道路
	町 界

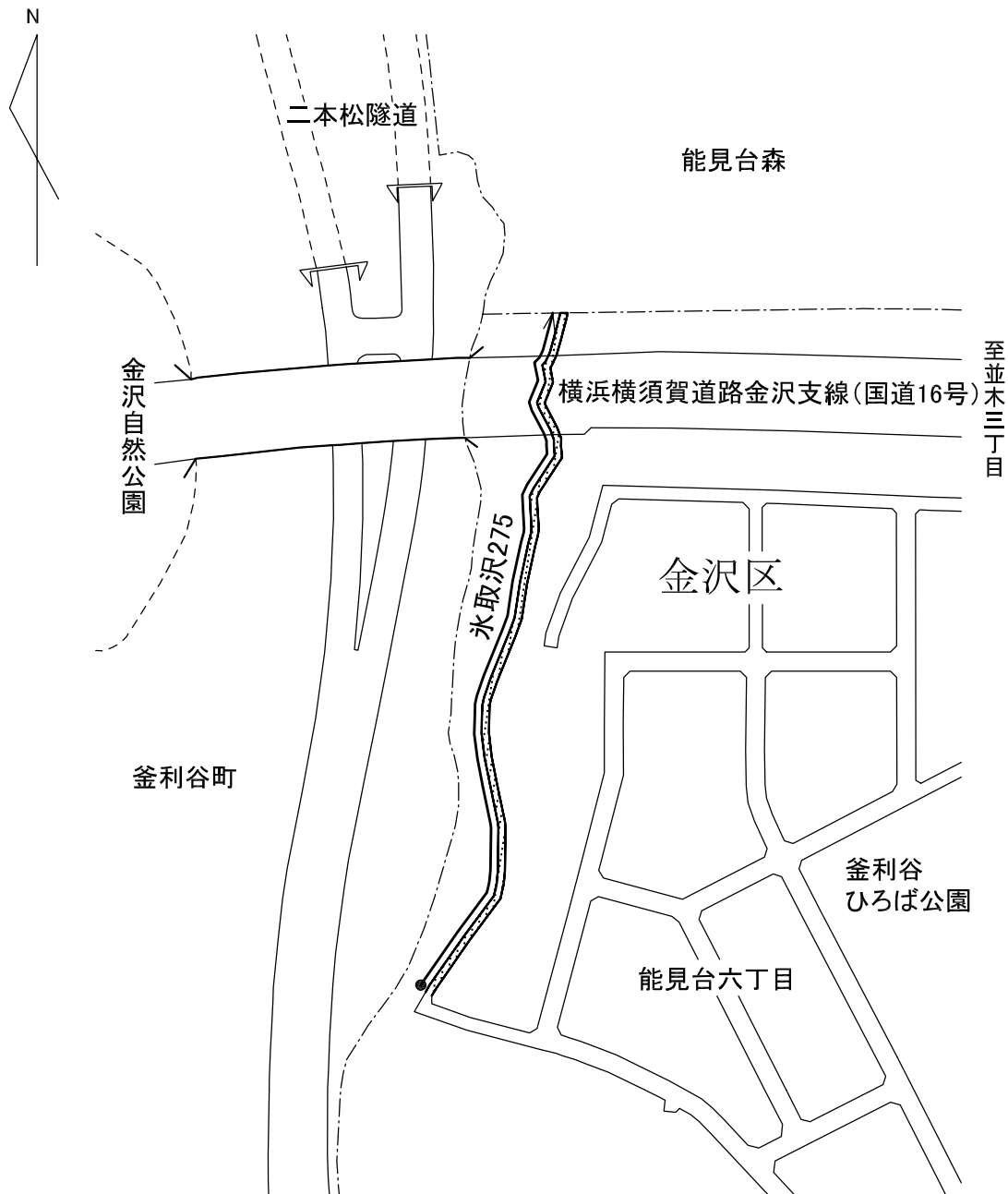
市道路線認定位置図(参考図) 第 19 号



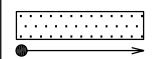


凡 例

	認定道路
	在来道路
	町 界

市道路線認定位置図(参考図) 第 20 号



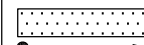



凡 例

	認定道路
	在来道路
	町 界

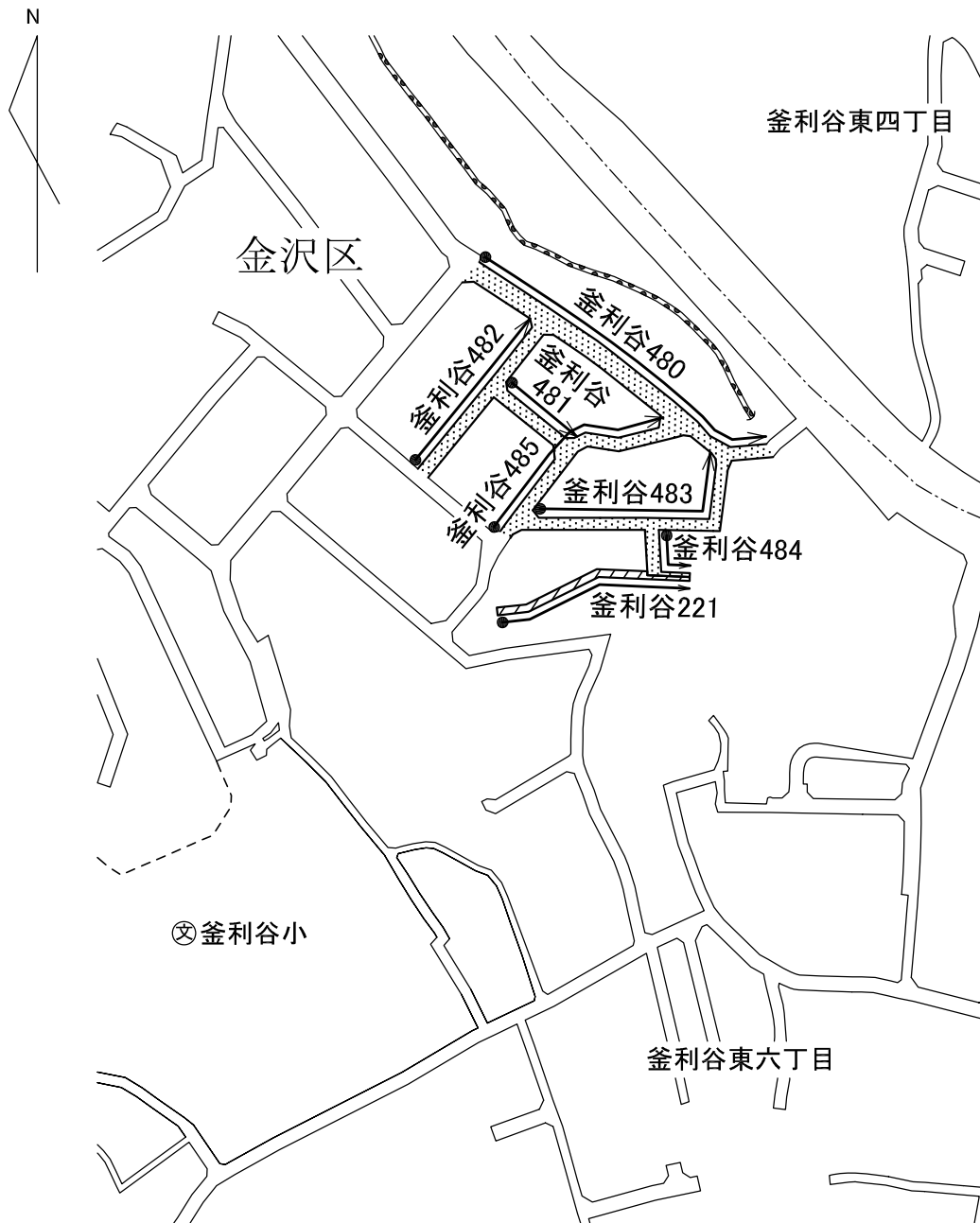
市道路線認定位置図(参考図) 第 21 号



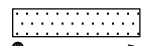

凡 例

	認定道路
	
	在来道路
	町 界

市道路線認定及び廃止位置図(参考図) 第 22 号



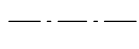
凡 例

	認定道路
	廃止道路
	在来道路
	町 界

市道路線認定位置図(参考図) 第 23 号



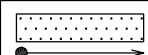


凡 例

	認定道路
	在来道路
	町 界

市道路線認定位置図(参考図) 第 24 号



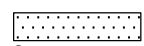

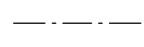
凡 例

	認定道路
	
	在来道路

市道路線認定位置図(参考図) 第 25 号




凡 例

	認定道路
	在来道路
	町 界

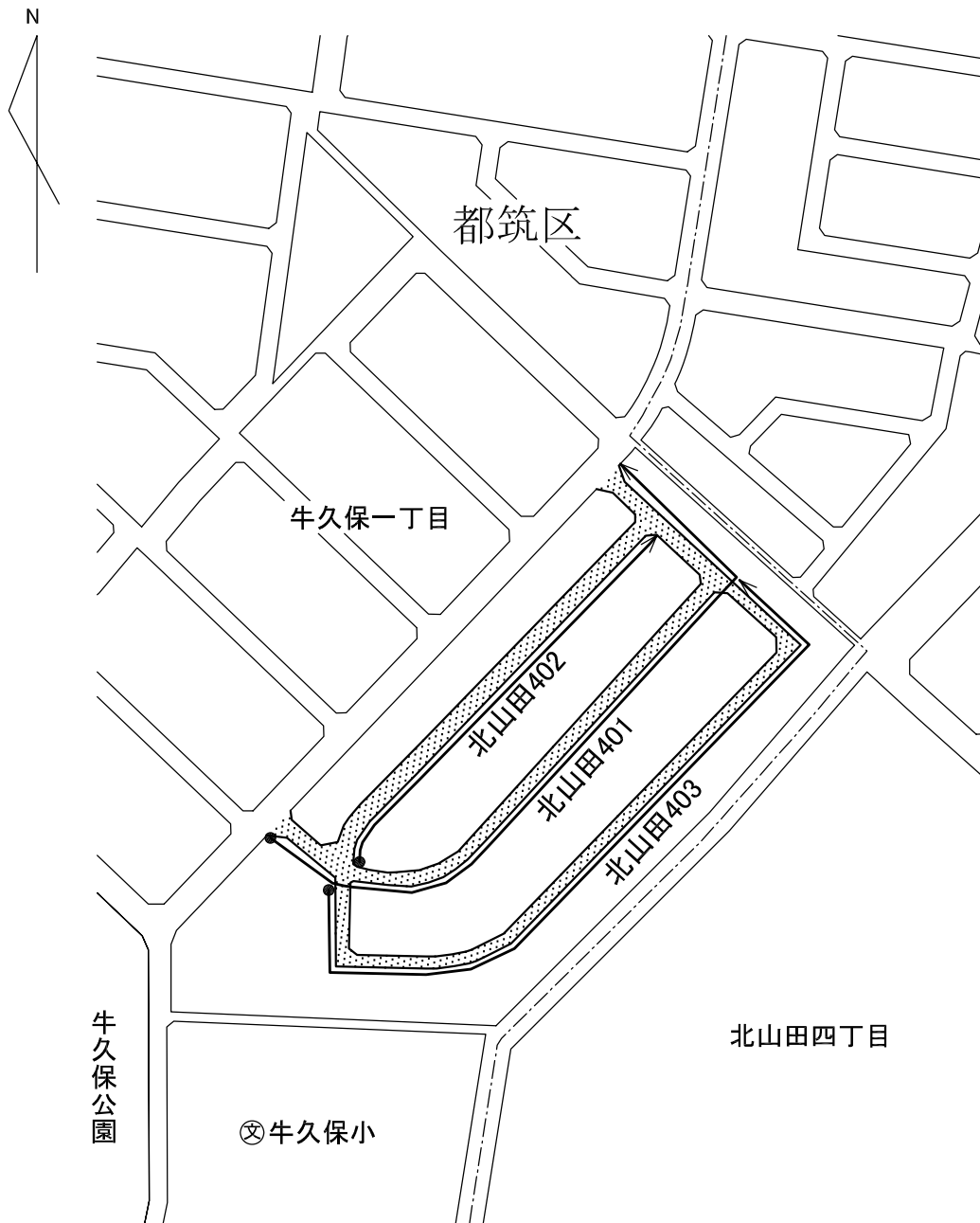
市道路線認定位置図(参考図) 第 26 号

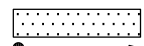




凡 例

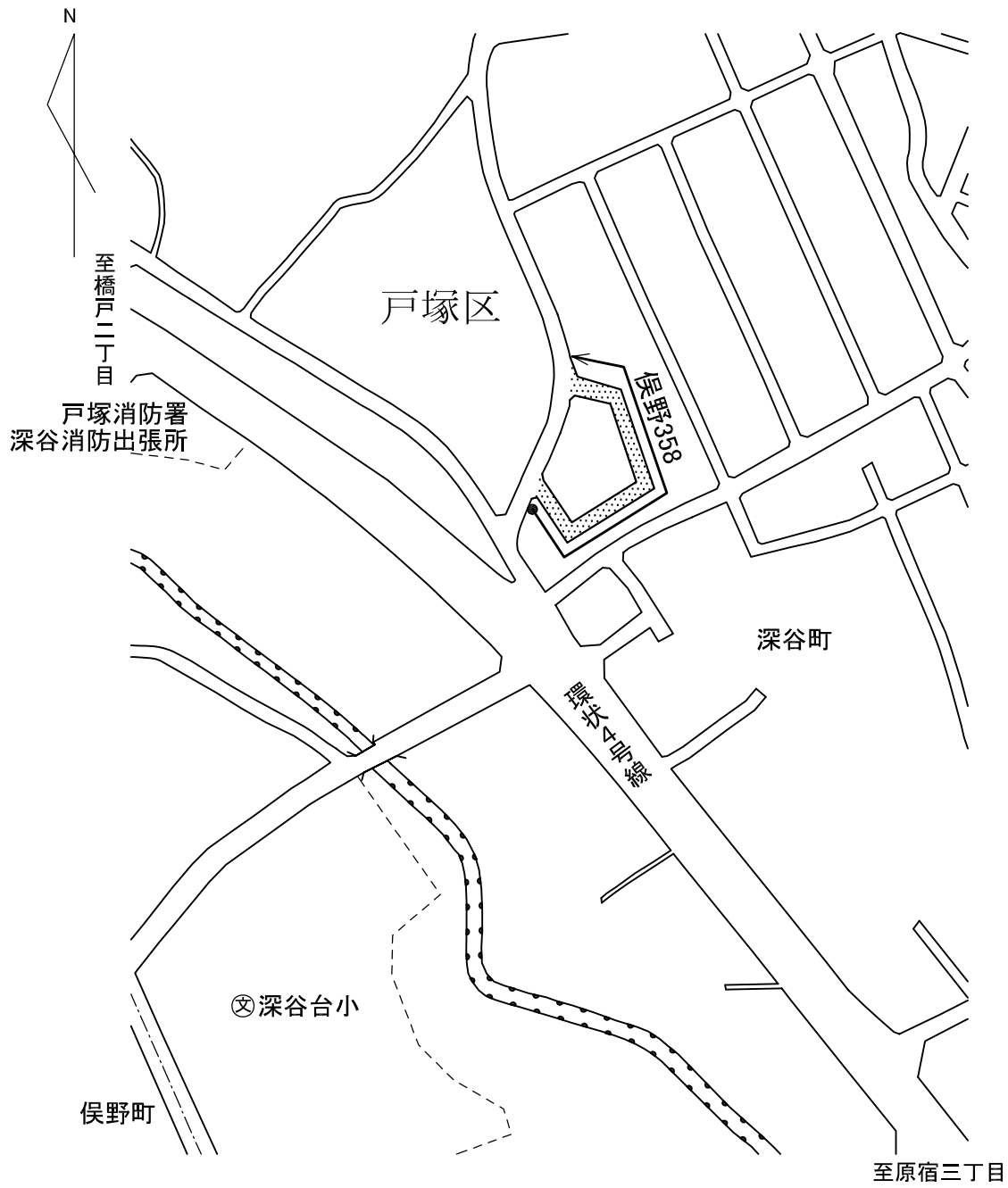
	認定道路
	
	在来道路
	町 界

市道路線認定位置図(参考図) 第 27 号

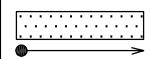

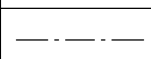


凡 例	
	認定道路
	在来道路
	町 界

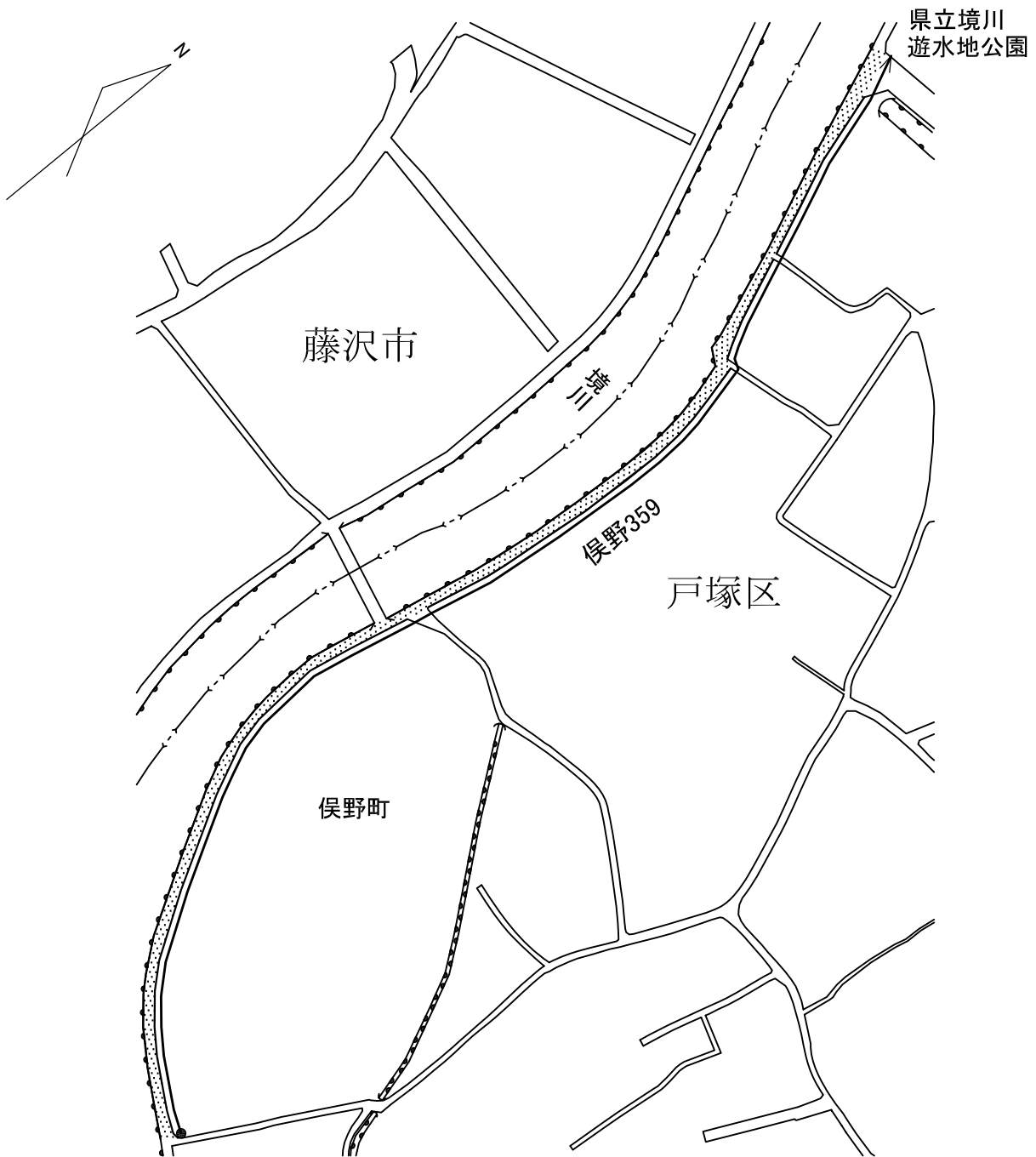
市道路線認定位置図(参考図) 第 28 号



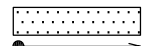

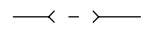
凡 例

	認定道路
	在来道路
	町 界

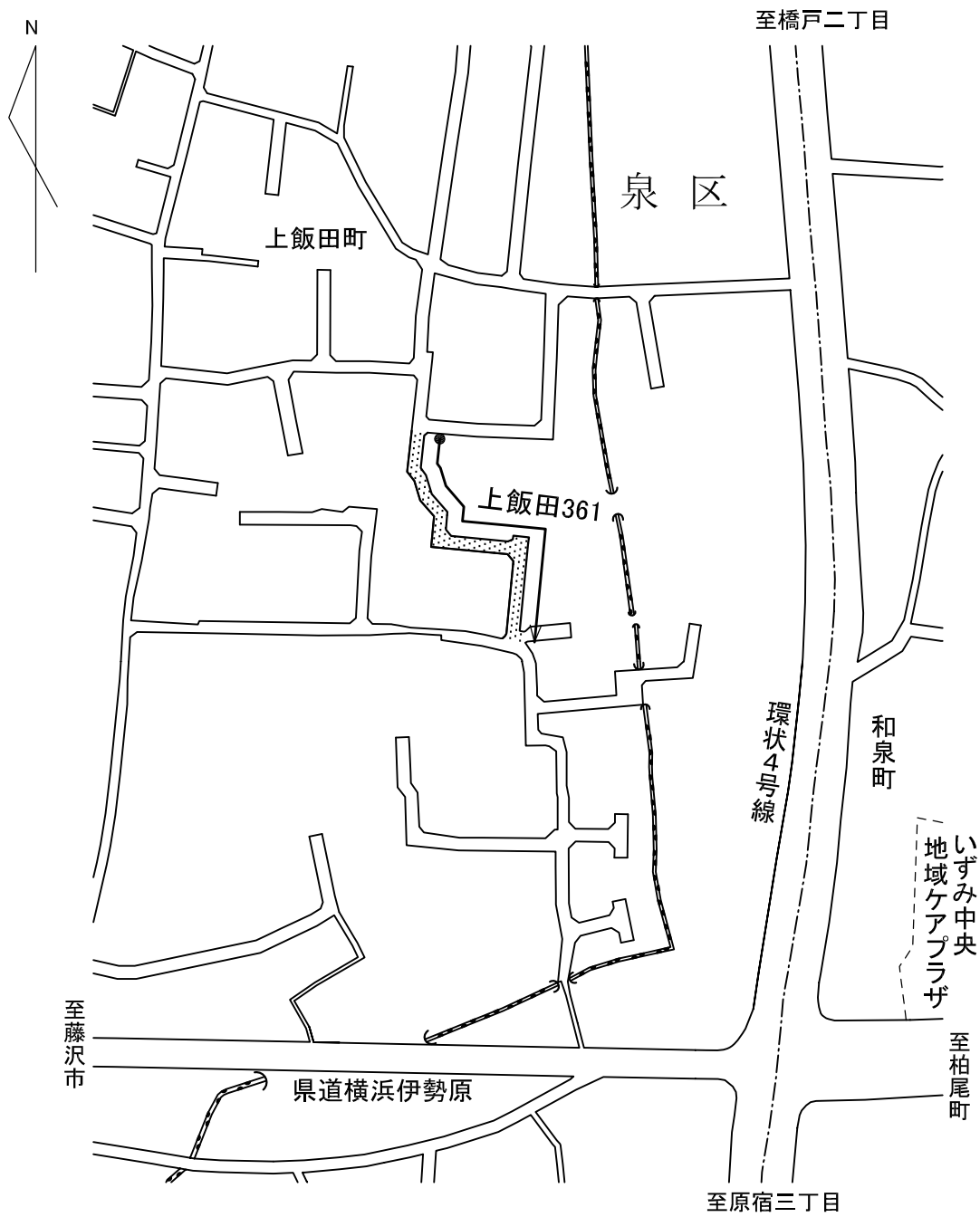
市道路線認定位置図(参考図) 第 29 号



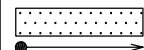

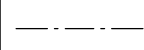
凡 例

	認定道路
	在来道路
	市境界

市道路線認定位置図(参考図) 第 30 号



凡 例

	認定道路
	在来道路
	町 界

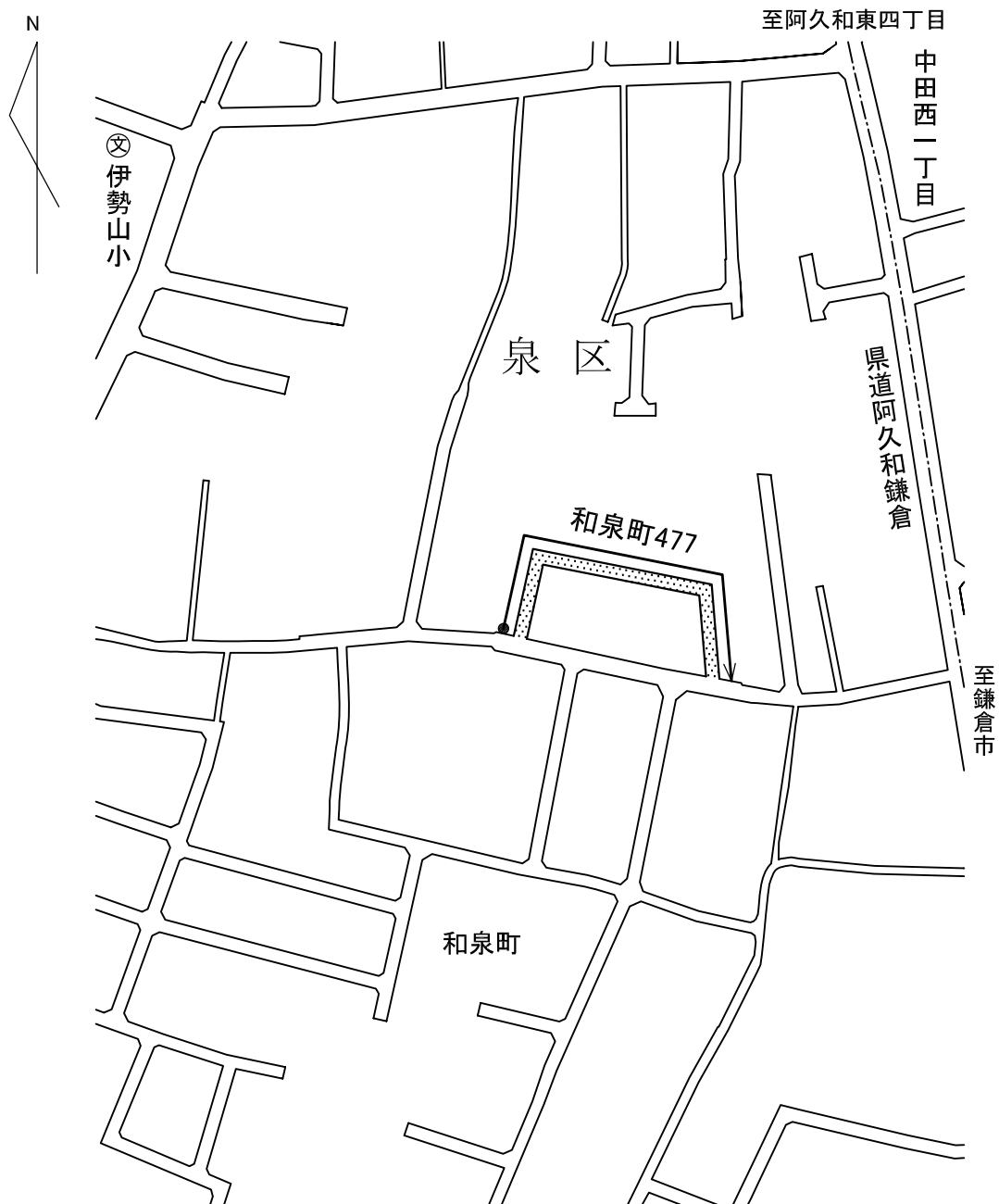
市道路線認定及び廃止位置図(参考図) 第 31 号



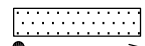

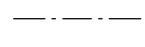
凡 例

	認定道路
	廃止道路
	在来道路
	町 界

市道路線認定位置図(参考図) 第 32 号



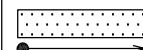

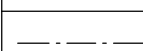
凡 例

	認定道路
	在来道路
	町 界

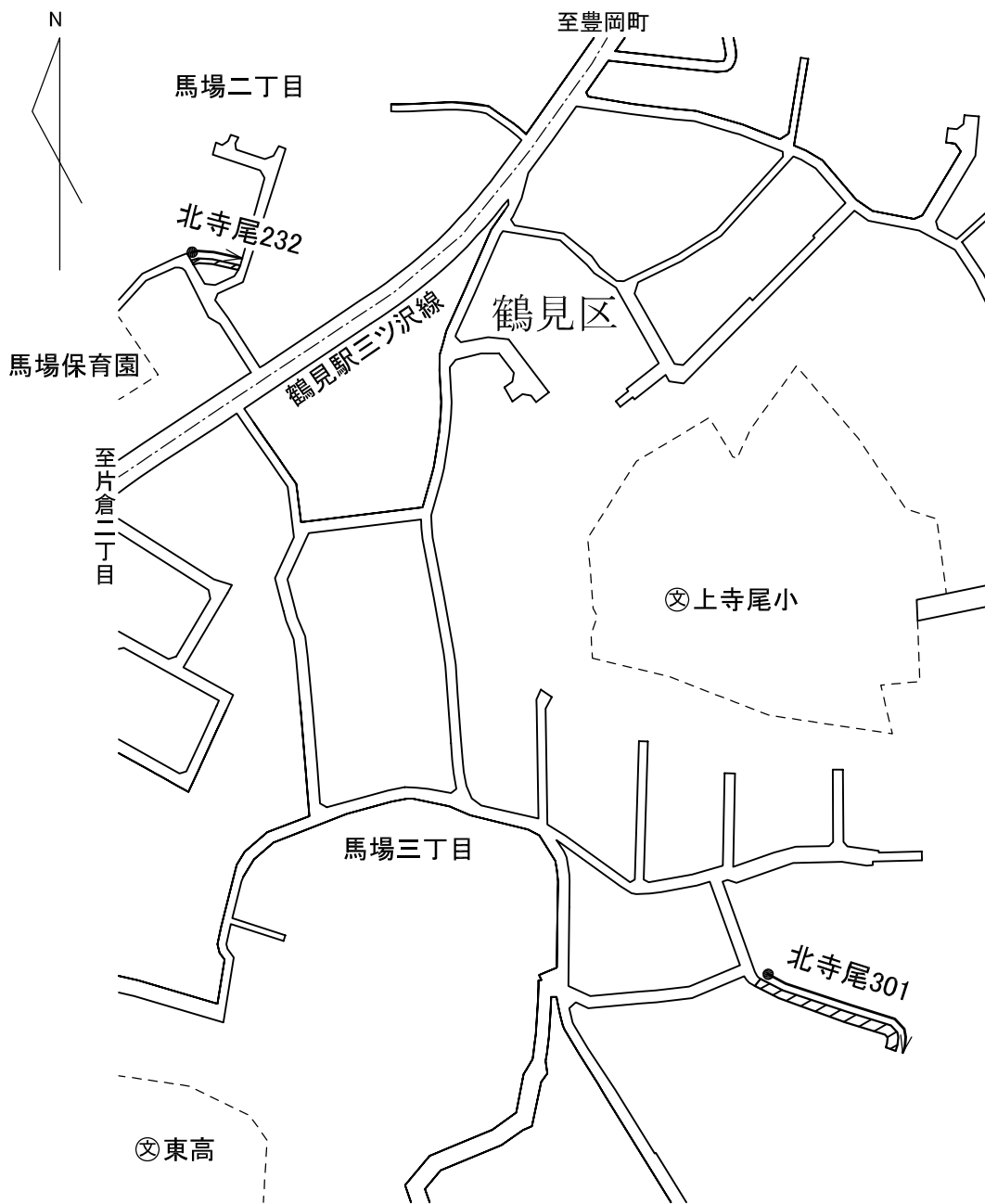
市道路線認定位置図(参考図) 第 33 号






凡 例

	認定道路
	在来道路
	町 界

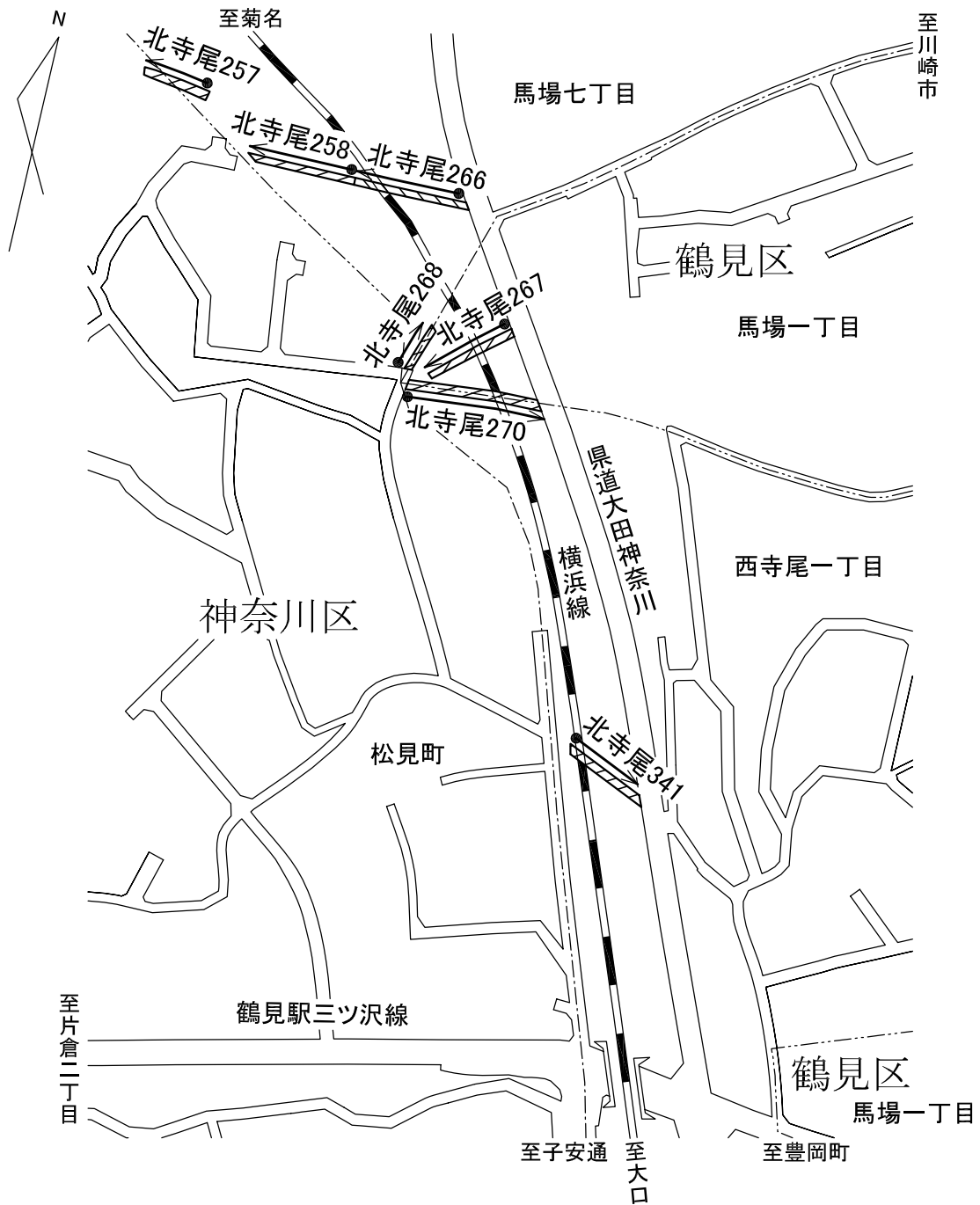
市道路線廃止位置図(参考図) 第 34 号




凡 例

	廃止道路
	在来道路
	町 界

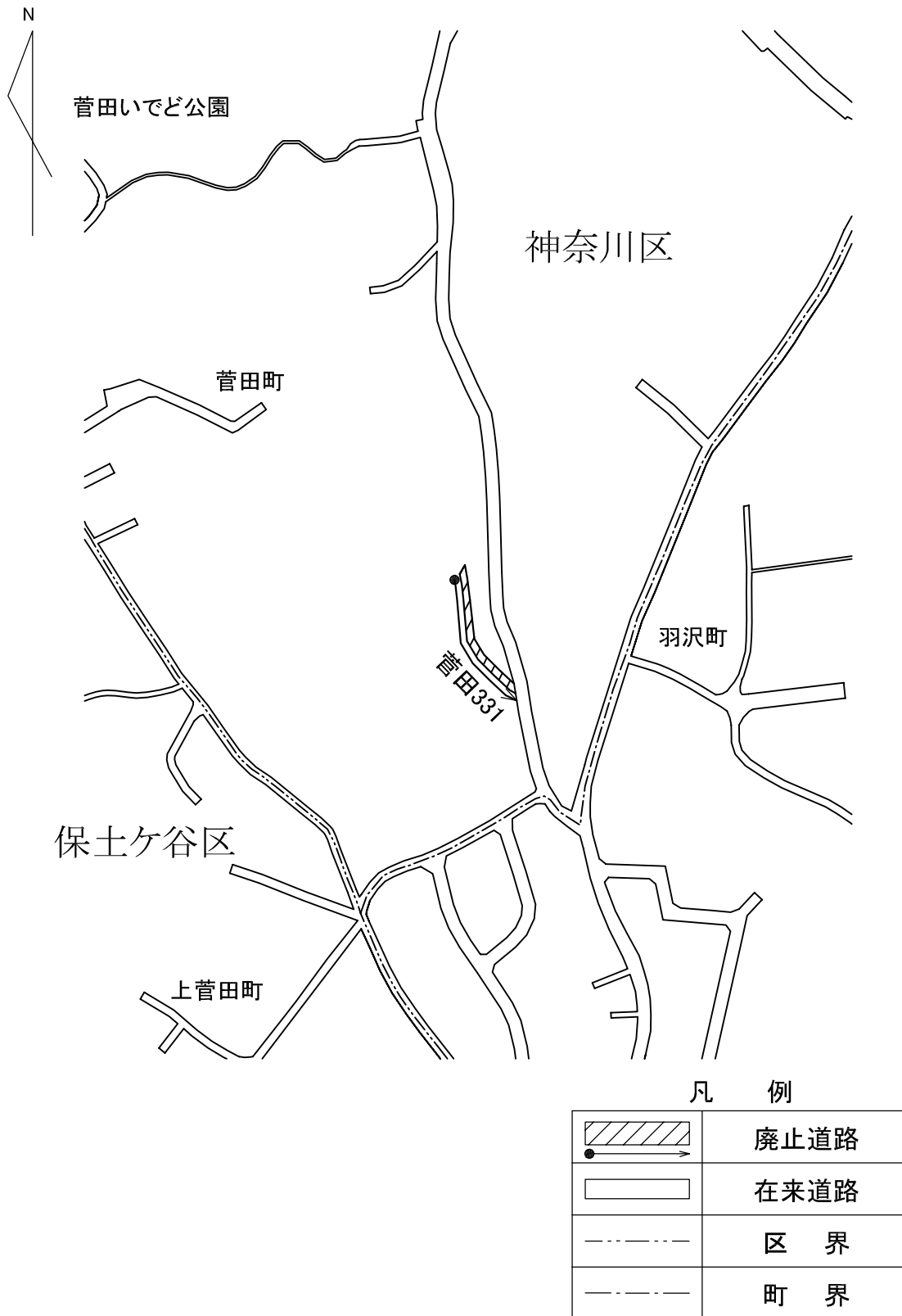
市道路線廃止位置図(参考図) 第 35 号



凡 例

	廃止道路
	在来道路
	区 界
	町 界

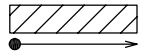


市道路線廃止位置図(参考図) 第 36 号



市道路線廃止位置図(参考図) 第 37 号



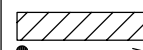

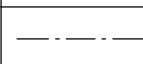
凡 例

	廃止道路
	在来道路
	町 界

市道路線廃止位置図(参考図) 第 38 号



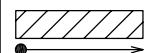

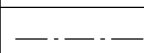
凡 例

	廃止道路
	在来道路
	町 界

市道路線廃止位置図(参考図) 第 39 号




凡 例

	廃止道路
	在来道路
	町 界

市道路線廃止位置図(参考図) 第 40 号



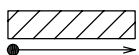



凡 例

	廃止道路
	在来道路
	区 界
	町 界

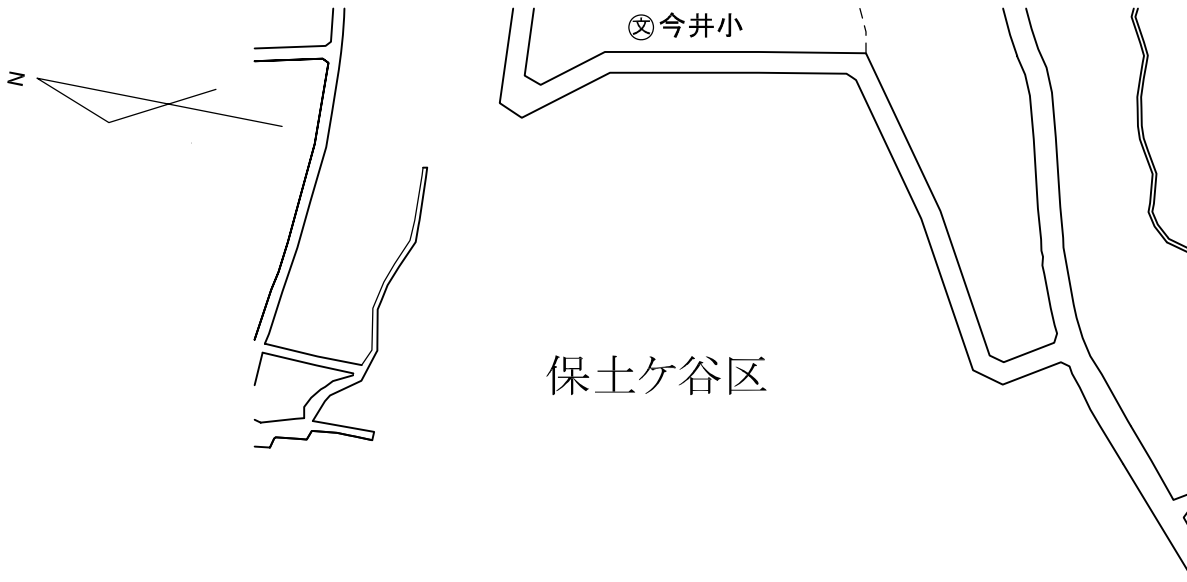
市道路線廃止位置図(参考図) 第 41 号



凡 例

	廃止道路
	在来道路
	区 界
	町 界

市道路線廃止位置図(参考図) 第 42 号



今井町

今井317



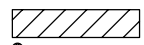


凡 例

	廃止道路
	在来道路

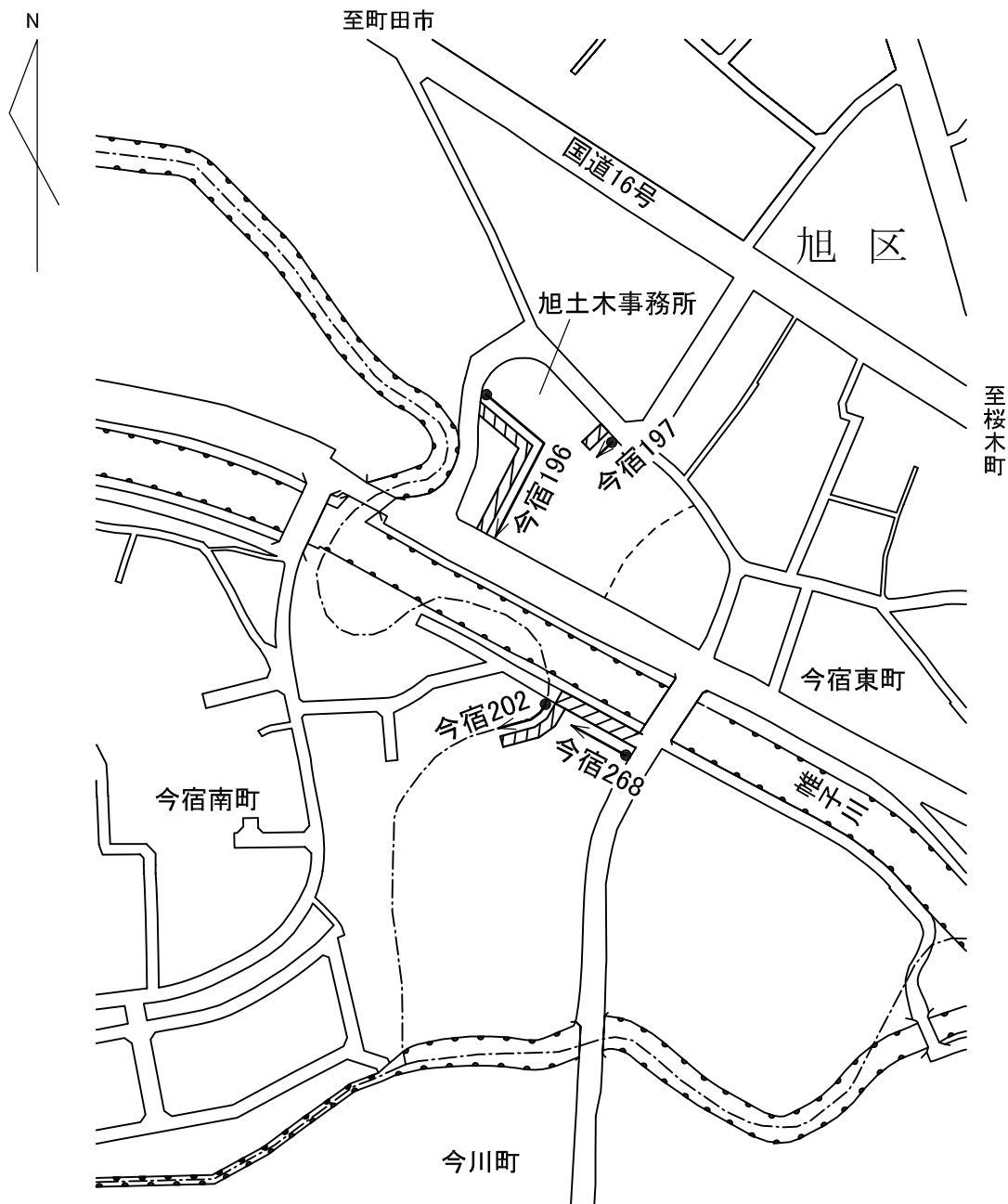
市道路線廃止位置図(参考図) 第 43 号



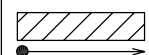


凡 例

	廃止道路
	
	在来道路

市道路線廃止位置図(参考図) 第 44 号



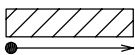
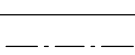
凡 例

	廃止道路
	在来道路
	町 界

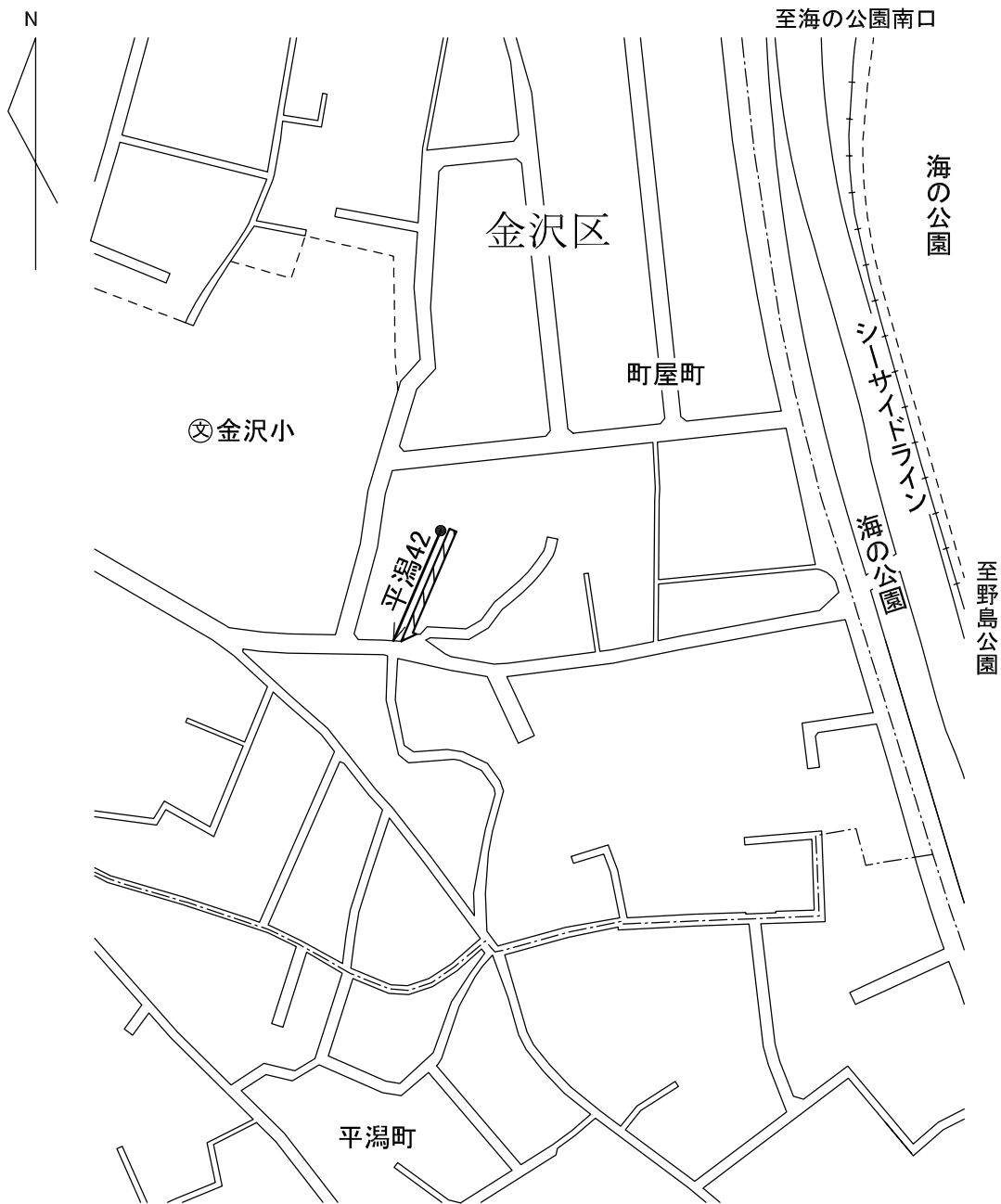
市道路線廃止位置図(参考図) 第 45 号






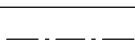
凡 例

	廃止道路
	在来道路
	町 界

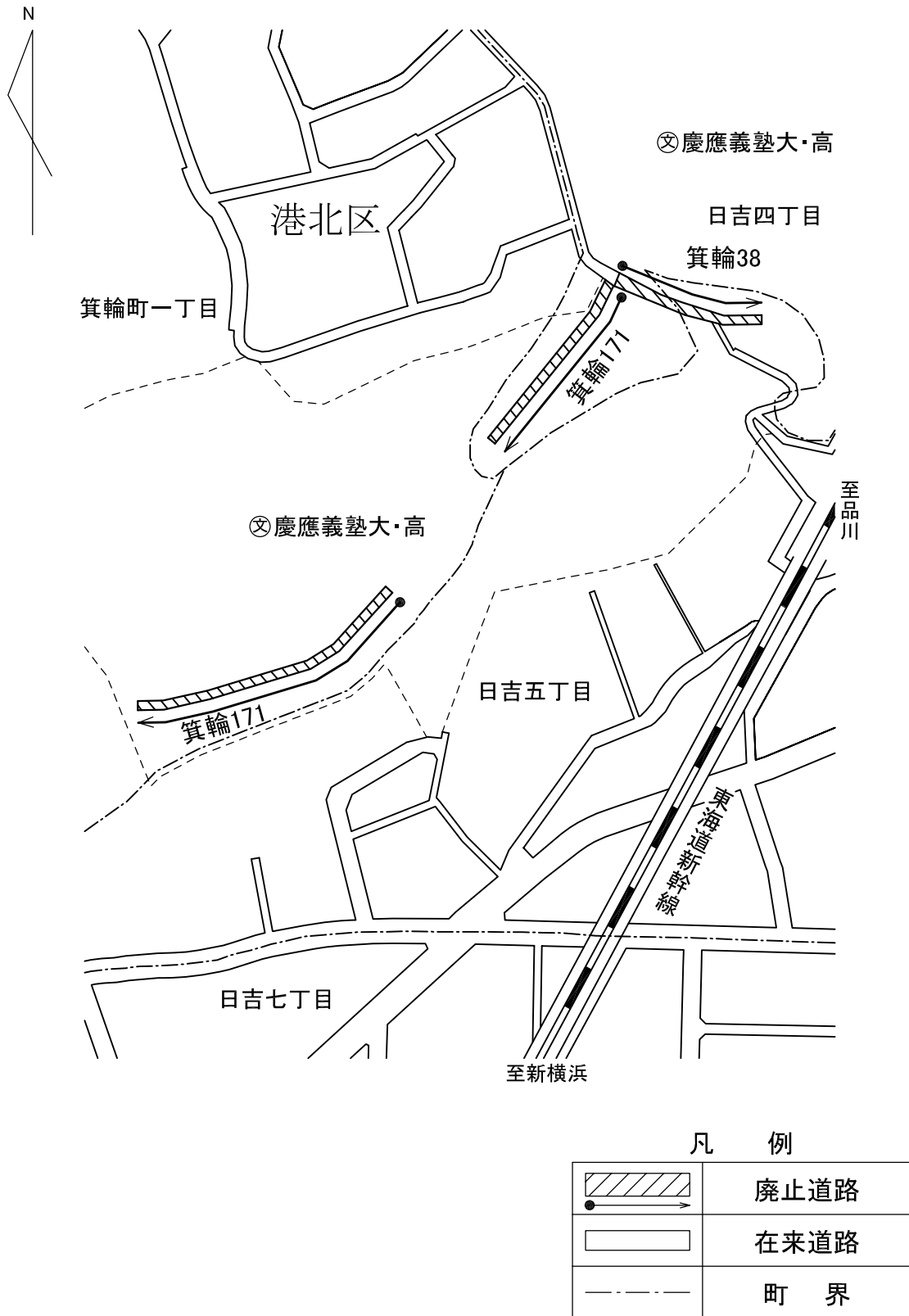
市道路線廃止位置図(参考図) 第 46 号



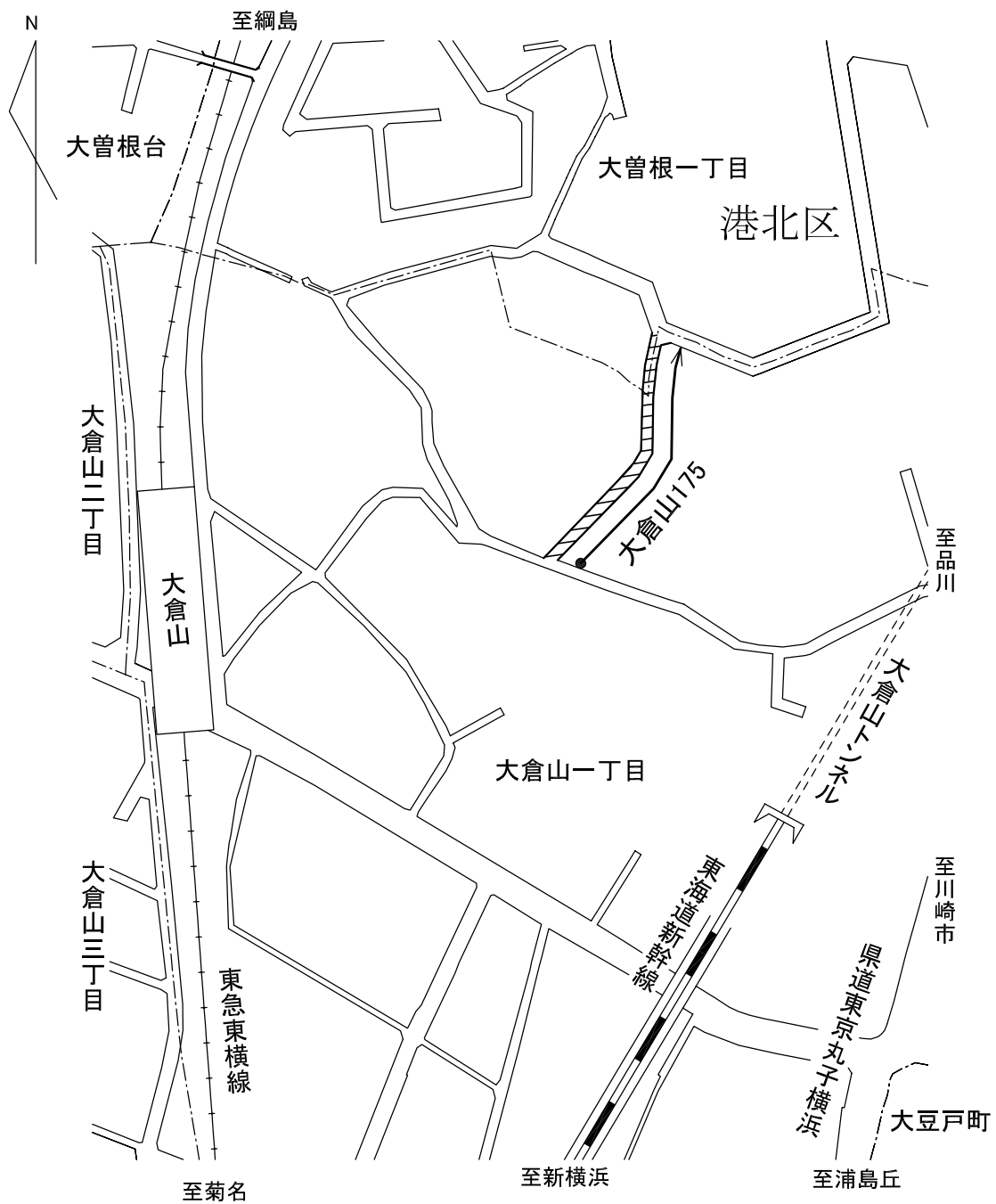
凡 例

	廃止道路
	
	在来道路
	町 界

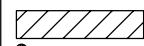


市道路線廃止位置図(参考図) 第 47 号



市道路線廃止位置図(参考図) 第 48 号



凡 例

	廃止道路
	在来道路
	町 界

市道路線廃止位置図(参考図) 第 49 号



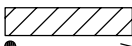


凡 例

	廃止道路
	在来道路
	町 界

市道路線廃止位置図(参考図) 第 50 号



凡 例

	廃止道路
	在来道路
	町 界

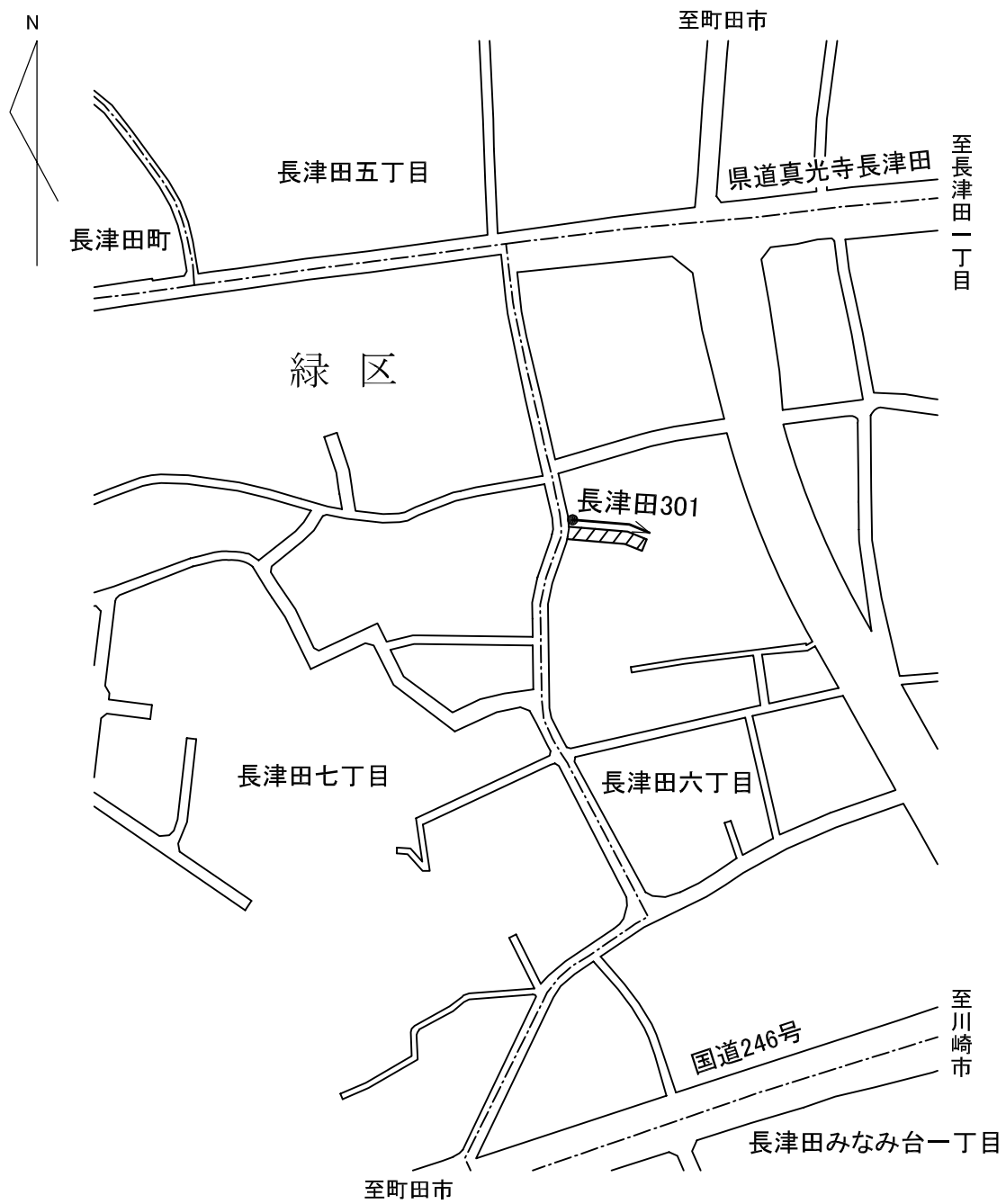
市道路線廃止位置図(参考図) 第 51 号



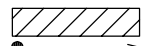


凡 例

	廃止道路
	在来道路
	区 界

市道路線廃止位置図(参考図) 第 52 号





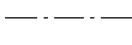
凡 例

	廃止道路
	在来道路
	町 界

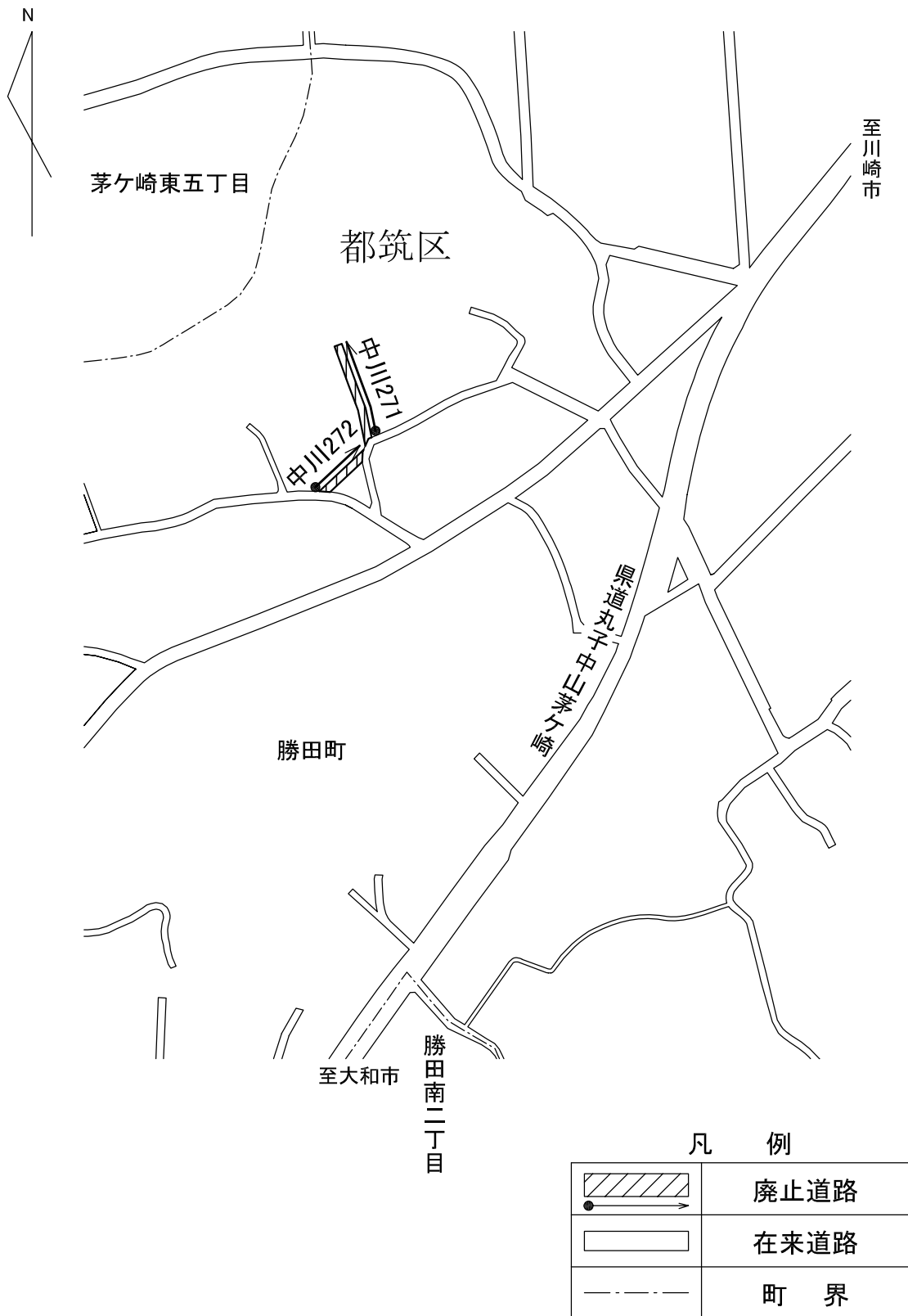
市道路線廃止位置図(参考図) 第 53 号



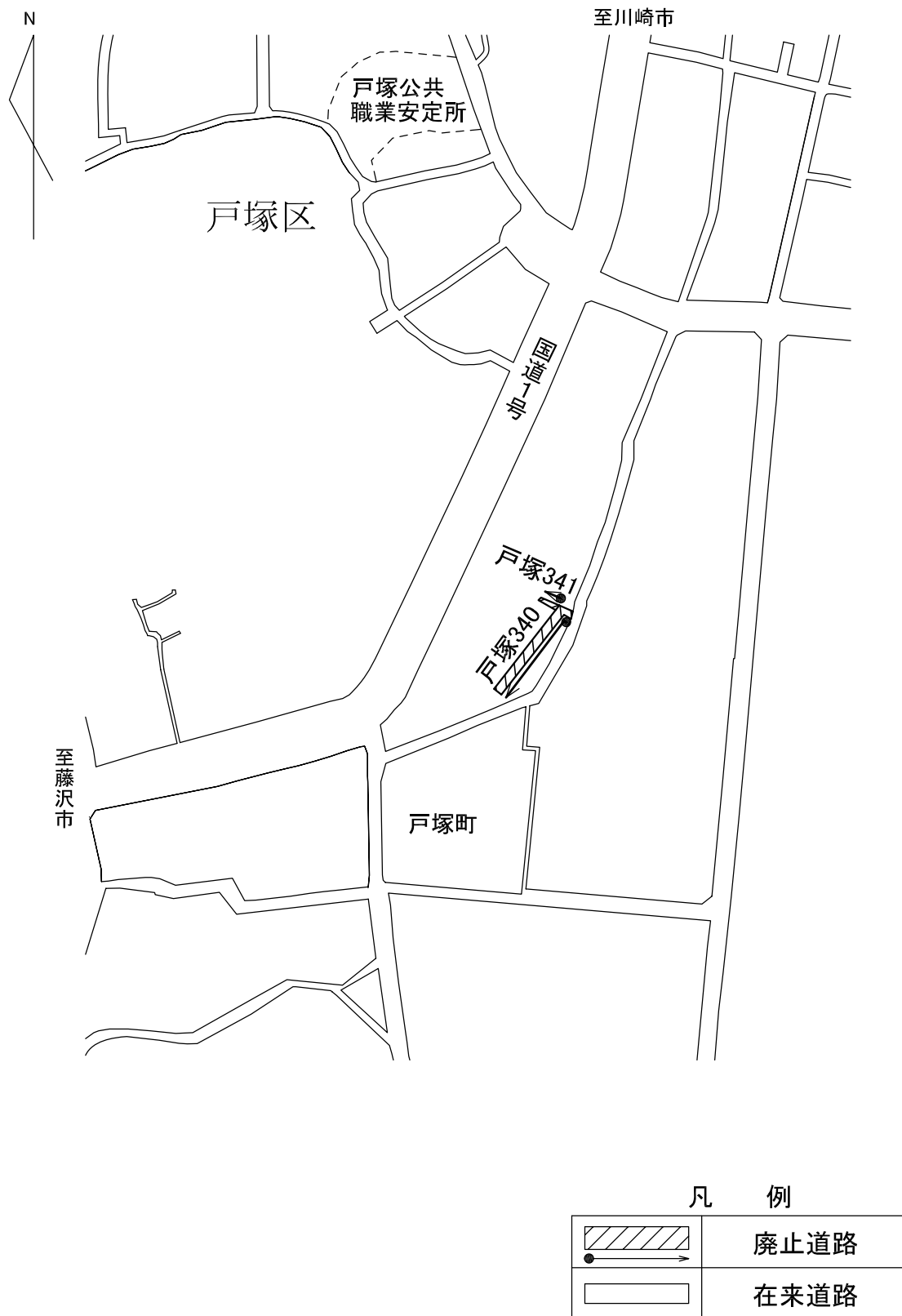
凡 例

	廃止道路
	在来道路
	町 界

市道路線廃止位置図(参考図) 第 54 号



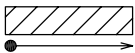


市道路線廃止位置図(参考図) 第 55 号



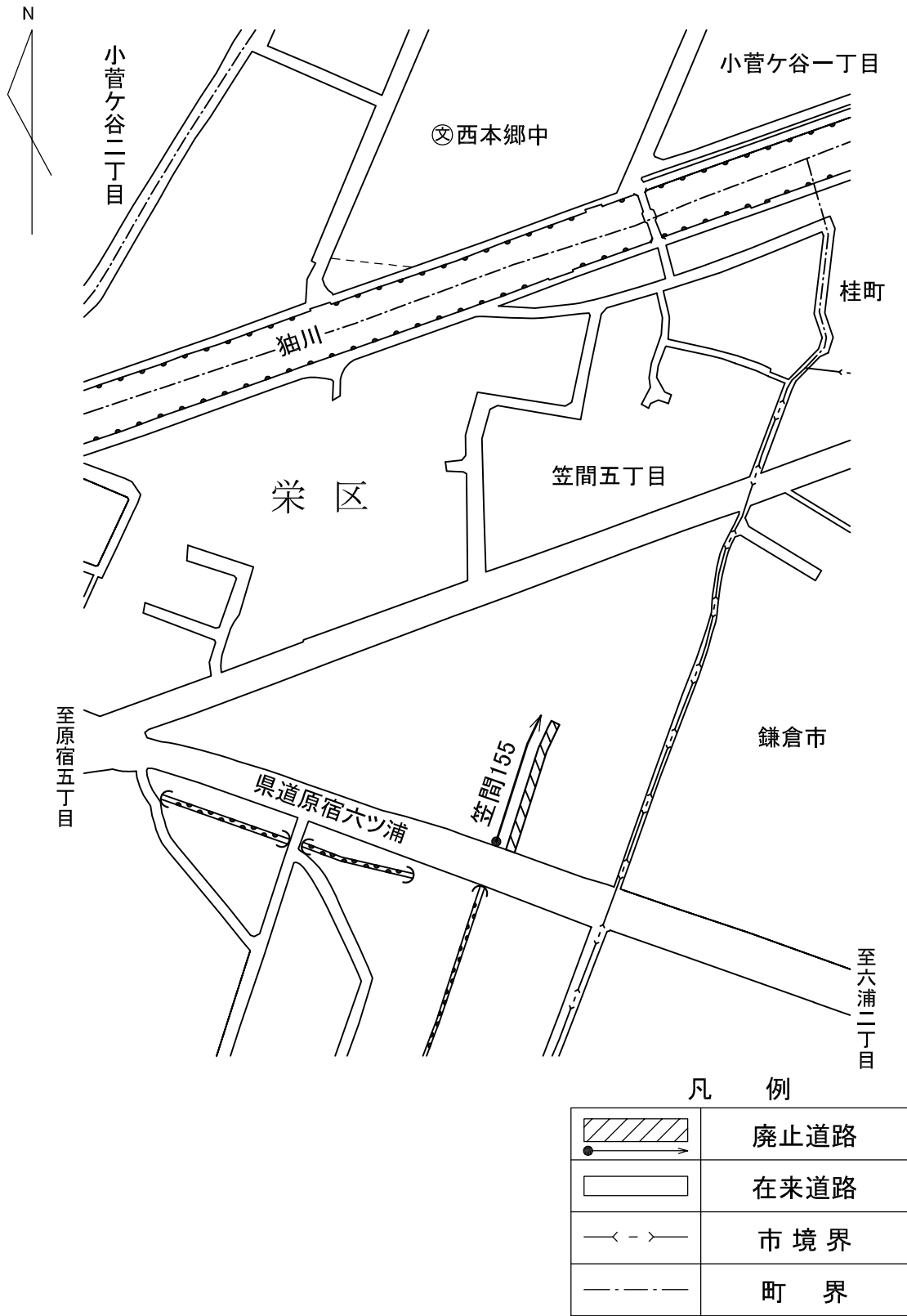
市道路線廃止位置図(参考図) 第 56 号



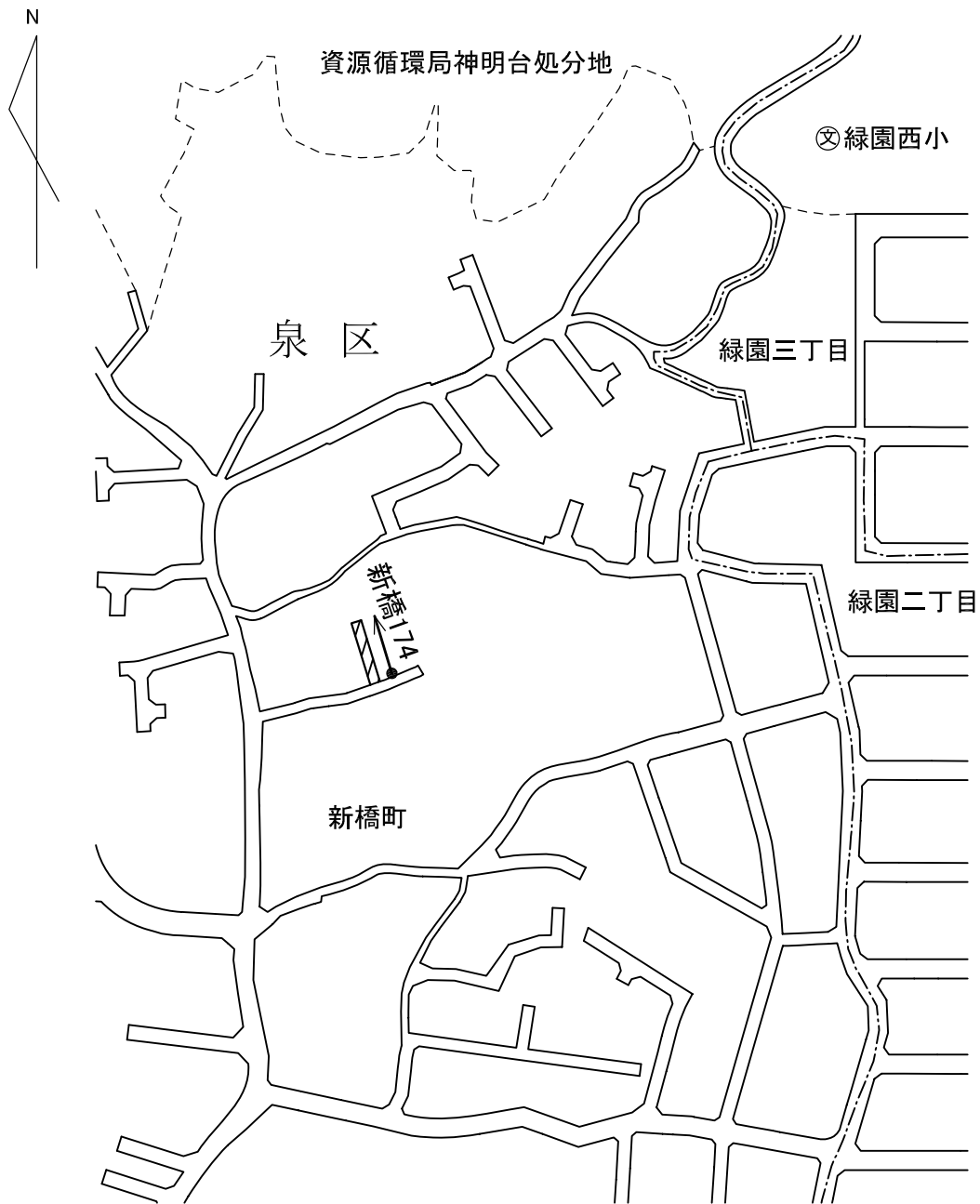
凡 例

	廃止道路
	在来道路
	町 界

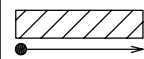

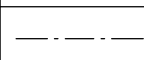
市道路線廃止位置図(参考図) 第 57 号



市道路線廃止位置図(参考図) 第 58 号



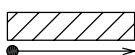



凡 例

	廃止道路
	在来道路
	町 界

市道路線廃止位置図(参考図) 第 59 号



凡 例

	廃止道路
	在来道路
	区 界
	町 界