

温故知新

西区の魅力再発見
散策ルート
「新旧市街地をつなぐ産業」篇

距離: 約3.2km 健脚度: ★★★★★

開港後、港湾都市として栄えた横浜港の痕跡をたどります。海側は平坦、内陸側は坂道が多いルートです。

散策ルートにある2種類のサインを見つけてね //

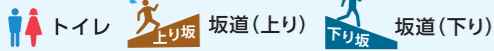
総合案内サイン

現在と比較できる昔の地図や大きな写真で紹介しています

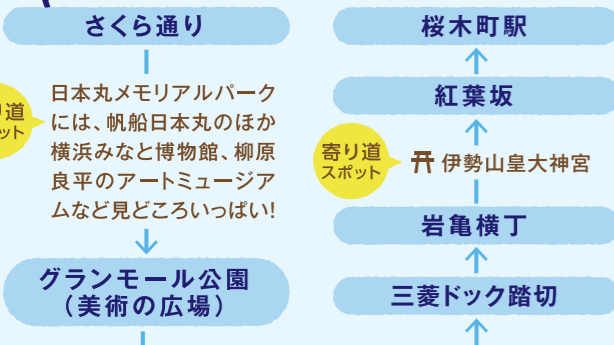
スポット解説サイン

昔の風景や姿を写真や地図で解説しています

そのほかのマークについて



おすすめルート



寄り道スポット

寄り道スポット

見どころ!
かつて横浜造船所への入口となっていた旧三菱正門跡にある踏切で、今では西区の新旧市街地をつなぐ道となっているよ。


見どころ!
四季折々の花が楽しめる憩いのスポットだよ。

見どころ!
A さくら通り
100本以上の美しい桜並木が続く桜名所のひとつです。



見どころ!
年に12回程度行われる、帆船日本丸の帆を展示する総帆展帆は圧巻! 2017(平成29)年に国の重要文化財に指定されたよ。

見どころ!
B 掃部山公園
横浜開港の立役者、いにかもんのみなおすけ井伊掃部頭直弼ゆかりの地。春には桜、秋には紅葉が楽しめます。



見どころ!
横浜道の飛び石サインが道に埋め込まれているよ。探してみよう!

見どころ!
現在の横浜公園(中区)付近にあった「岩亀楼」という遊郭の寮があったのにちなんで「岩亀横丁」と呼ばれているよ。

掃部山の歴史

横浜能楽堂
県立音楽堂
県立図書館
県立青少年センター

戸部・野毛の丘

伊勢山皇大神宮入口
伊勢山皇大神宮
本町小学校
横浜市民ギャラリー

野毛の切通し

見どころ!
紅葉ヶ丘周辺では、県立音楽堂・県立図書館・県立青少年センターなど前川國男設計の戦後モダニズム建築が一度に楽しめるよ。

! 大通りの脇の細い坂道を通るよ!

! 道に埋め込まれている「飛び石サイン」を目印に歩いてみよう!

掃部山公園とJR桜木町駅西口(北改札側)にも総合案内サイン があるよ!

西区紹介動画「#にしまるちゃんねる」でルートを巡るまち歩き動画を公開中!



「西区デジタル観光マップ」でまち歩きスポットや豆知識をチェックしてみよう! 温故知新のみち案内サインも載ってるよ!

