


# 十日市場・中山北



**① 横浜線と恩田川沿いの風景**  
横浜では見ることが少なくなった水田の風景と緑区を横断する横浜線の走る風景は、心が和みます。



**② 直売所** 緑区直売所マップ 検索  
緑区ではこのエリアをはじめ、直売所がたくさんあります。浜なしや浜ぶどうなど季節の果物や野菜が楽しめます。



**③ 恩田川と鶴見川の合流地点**  
この付近の河川敷にはオギ、ヨシ原が広がり、多くの生物の貴重な棲み家となっています。



**④ 北八潮の田んぼと梨畑**  
約9haの梨園が広がる、横浜でも盛んな果樹栽培地域。8月から9月にかけて、直売所には新鮮な梨が並びます。

**健康遊具のある公園**  
青砥公園 北八潮第二公園

十日市場駅と中山駅の北側は鶴見川のゆっくりとした流れと田園風景が広がっています。河川敷は平坦で、初心者でもウォーキングを楽しめます。神社仏閣を巡り、緑区の歴史に思いをはせたり、富士山を背に走る横浜線を眺めたり、季節の野菜や果物の直売所巡りをするのもこの地区の楽しみ方です。

- A コース** 約5.3km: 中山駅北口 → 寶徳寺 → 八十橋 → 恩田川右岸 → 中山駅北第一公園 → 中山駅北口
- C コース** 十日市場駅北口 → 寶徳寺 → 八十橋 → 杉山神社 → 極楽寺 → 北八潮公園 (※疲れたら北八潮公園入口よりバス利用 / 中山駅行) → 世尊院 → 宗泉寺  
約7.8km: **川和・青砥ルート** 十二神社 → 蓮生寺 → 杉山神社 (青砥町) → 都橋 → 中山駅北口  
約7km: **山下地域交流センタールート** 山下地域交流センター → 日枝神社 → 中山大橋 → 中山駅北口

- B コース** 約3.1km: 中山駅南口 → 緑新栄会界隈 → 杉山神社 (三保町) → 横浜線ガード下 → 観護寺 → 圓光寺 → 寶徳寺 → 十日市場駅北口
- 4** 川和・青砥ルート



# 長津田

長津田は江戸時代には大山街道の宿場町として栄え、大正時代から昭和時代にかけて繭の集積地としてにぎわいました。自然を残しつつ、歴史を感じる長津田でウォーキングを楽しもう！

●【長津田十景】とは…中国の湖南省の瀟湘八景をモデルに「長津田宿の歴史を活かしたまちづくり研究会」が、長津田の見どころの候補地をあげ、地域の方にアンケートを実施して、平成17年3月に選定されました。

※【】は長津田十景の名称

(禁無断複製) © 2023 ZENRIN CO., LTD. (許諾番号: Z23BJ第710号)

「測量法に基づく国土地理院長承認 (使用) R4JH535-032号」



### 1 長津田橋からの眺め

左に御野立、右に電車の車庫が見えます。車庫の辺りはなす原遺跡です。橋の反対側は長津田駅から出発する電車の様子を楽しめます。

### 2 長津田みなみ台公園からの眺め

【住撰夕照】として長津田十景にも選ばれている場所です。夕日に染まる山々を地域の人々が目に訪れます。



**健康遊具のある公園**

いぶき野第二公園	長津田第三公園
後谷公園	玄海田公園
御前田第二公園	霧が丘公園
長津田宮ノ前公園	霧が池公園
長津田第二公園	



**A コース**  
約3.2km: 長津田駅南口 → 子育て地蔵 → 御野立所 → 大石神社 → 長坂 → 王子神社 → 福泉寺 → 大林寺 → 下宿常夜灯 → 長津田駅南口

**B コース**  
約4.8km: 長津田駅南口 → 大林寺 → 玄海田公園 → みなみ台緑道 → 長津田みなみ台公園 → 下長津田神社 → 六地藏 → 岩川橋梁 → 下宿常夜灯 → 長津田駅南口

**C コース**  
約6.1km: すずかけ台駅 → 飯縄神社(高尾山) → 道正橋 → 榎稲荷 → 岡部谷戸 → 虚空蔵様 → 大六天・正一位稲荷 → 天王社 → 長津田駅南口

**D コース**  
約4km: すずかけ台駅 → 飯縄神社(高尾山) → 岡部谷戸 → 虚空蔵様 → 石仏群 → 玄海田公園 → バス停 → 公園前 → 長津田駅南口



### 3 環状4号沿いの桜

春になると、十日市場から霧が丘までの環状4号沿いは桜が満開となり、ウォーキングやドライブを楽しませてくれます。



### 4 高尾山からの眺め

長津田十景の【高尾春雪】に選ばれている景色の良い場所です。緑区で一番標高の高い山です。



●猿山村領主の墓  
寛永19年(1642年)に建立。猿山村(今の白山と上山周辺)と佐江戸村の領主である佐野家ゆかりの墓碑。



●白山ハイテクパーク  
先端技術産業の育成を目指し、企業誘致を行った、横浜市第一号の研究所団地です。



●女神像地神塔  
関東でも数少ない女神像で、横浜市指定有形文化財となっています。耕地や開拓者を守る神様として祀られています。



●鴨居原市民の森  
長年にわたり地域の皆さんが森づくりに取り組んできた成果が実を結び、オープンした森。季節ごとにイベントが開催されています。



●日向山神社  
十日市場の鎮守社として地域に親しまれています。境内社として乳水様が祀られています。



●新治里山公園 には里山交流センター  
里山の豊かな自然を守り、育てながら、里山を楽しむ体験できるイベントの開催や情報発信を行っています。



●一本橋メダカひろば  
梅田川沿いのこの場所は、誰もが気軽に水遊びや生き物が観察でき、区民の憩いの場所となっています。



●舊城寺  
上杉憲清が築いたとされる榎下城の跡地に創建しました。境内には市指定の名木古木があり歴史を感じることが出来ます。



●寶倍寺  
400年の歴史があり、本堂正面の「古寶倍」の額は山岡鉄舟の直筆で寺宝としています。



●武蔵總社六之宮 杉山神社  
杉山神社は太古から鶴見川とその流域に集中し、緑区には6社あります。当神社は武蔵總社大國魂神社の大之宮として祀られています。



●極楽寺  
大日如来を本尊とします。境内には108mの「満足曼荼羅遊歩道」があり身体全体が活性化されるといわれています。



●圓光寺  
阿彌陀如来を本尊とします。武相不動尊 第25番札所。旧神奈川道に面しています。



●大林寺  
曹洞宗の寺院で、江戸時代から旗本岡野家の菩提寺でした。本堂の裏側の墓地には、領主岡野家の歴代の墓碑があります。



●御野立所  
昭和天皇が皇太子殿下だった大正10年に陸軍大演習をご覧になった場所です。その時に、松を植えられました。それを記念して碑がたてられました。



●大石神社  
長津田の鎮守で、ご神体は大きな石です。在原業平の由来があります。境内には上宿常夜燈や市指定の名木があります。



●王子神社  
長津田の領主岡野房恒の創建と伝えられています。境内には横浜市指定の名木があります。

## 鴨居・東本郷 コース 名所



●鴨居天満宮  
明治中頃、岩岡時次郎の妻が産後の肥立ちが優れないということで、天満宮を祀れとご神託を受けて建立されたといわれています。



●岩岡家の長屋門  
幕末の頃、江戸川方面(一説では大崎付近)の名屋敷門を移築したものといわれています。\*岩岡家の長屋門は個人のお宅です。標識のある場所よりは立入禁止です。



●鴨居小学校発祥の地  
明治7年(1874年)9月、大川家祖先の大川熊太郎が近くの法園寺の和尙に読み書きを習った後、私塾を開き、その私塾が後に鴨居小学校になりました。



●殿谷遺跡・鴨居原遺跡  
縄文時代から古墳時代の遺跡です。発掘調査によって住居跡や古墳が発見されたことで、昔からの場所で人々が生活していたことが分かりました。

## 十日市場・中山南 コース 名所



●慈眼寺  
春になるとやまつつじがきれいな寺院です。境内にある観音堂には十一面観音、本堂には不動明王が祀られています。



●長坂谷公園  
野球場やテニスコートをはじめとする総合運動場やプレイ広場など、幅広い年齢層が楽しめる公園です。



●萬蔵寺  
桜の季節には色鮮やかに枝垂れ桜が咲き乱れるほか、ソメイヨシノ、八重桜とその時々の桜の美しさを楽しめます。



## 十日市場・中山北 コース 名所



●山下地域交流センター  
県内で唯一現存する戦中期の木造校舎(旧 山下小学校)を活用し、現在は、地域活動の拠点となっています。



●蓮生寺  
明静院日額が開山したといわれており、境内には青砥大明神が祀られています。



●大蔵寺  
鎌倉時代の創建といわれています。武相寛藏薬師如来5番霊場。



●観護寺  
中興開山は印融法印(久保村・現三保町出身の名僧)といわれており、本尊には聖観音如来像が祀られています。

## 長津田 コース 名所




●長坂  
大山街道の一部で、長津田小学校の脇に昔の街道の雰囲気をも伝える場所として残っています。



●天王社  
天王社周辺は谷戸を隔てる丘陵の尾根にあたります。鳥のさえずりが聞こえ、町の喧騒を離れた自然豊かな場所です。



●下宿常夜燈  
宿場町として栄えた長津田の常夜燈です。晴嵐はかつての宿場町の活気を表しています。



●玄海田公園  
運動広場、スポーツ広場、バーベキュー施設等があり、地域の人々で賑わっています。コナラやクス木に囲まれた谷戸の景観や、様々な湿生植物が生育するホタル池など、里山の景観が残された自然豊かな公園です。

## ◆ 緑区まるわかり! ◆

### よりどりマップ情報

緑区では、農産物や公園、子育てなど、さまざまな分野のマップを配布しています。ぜひ、マップを手に緑区の魅力を巡ってみてください!

各マップを緑区WEBでも紹介!



### とれたてみどり 緑区直売所マップ (令和5年4月版)


緑区内の野菜や卵、浜なし、ハチミツなど様々な直売所の営業情報を紹介しています。



■企画・発行(問合せ先): 緑区政推進課企画調整係  
■電話:045-930-2228 FAX:045-930-2209 ■配布場所: 緑区役所1階総合案内、4階企画調整係

### 地産地消みどり グルメガイドマップ (令和5年1月版)

地元農産物を使った料理を提供している緑区内の「よこはま地産地消サポート店」の営業情報やおすすりメニューを紹介しています。



### 緑区公園マップ (令和4年11月版)

緑区内の公園の魅力や公園愛護会の取り組みを紹介しています。



■企画・発行(問合せ先): 横浜市緑土木事務所公園係  
■電話:045-981-2100/FAX:045-981-2112 ■配布場所: 緑土木事務所2階窓口、緑区役所1階総合案内、4階企画調整係

### 市民の森・ふれあいの 樹林ガイドマップ

横浜市内の「市民の森」や「ふれあいの樹林」を紹介する案内マップです。

(緑区内の掲載マップ/令和4年3月版) 三保市民の森、新治市民の森、鴨居原市民の森、長津田宿民の森、上山ふれあいの樹林のガイドマップ  
■発行: 環境創造局みどりアリア推進課  
■電話:045-671-2624 FAX:045-224-6627  
■問合せ先: 環境創造局北部公園緑地事務所  
■電話:045-353-1166 FAX:045-352-3086  
■配布場所: 緑区役所1階総合案内、4階企画調整係

### 中山駅~里山ガーデン 歩いて行ける! コースMAP (令和元年9月版)

昔懐かしい里山と柔らかな色合いの花々が織りなす「里山ガーデン」。マップでは中山駅から里山ガーデンまでのウォーキングルートを掲載しています。



■企画・発行(問合せ先): 緑区政推進課企画調整係  
■電話:045-930-2228 FAX:045-930-2209 ■配布場所: 緑区役所1階総合案内、4階企画調整係

### 長津田歴史探訪マップ (平成26年2月版)

長津田十景をはじめとした長津田の歴史や自然などの魅力を紹介しています。

■企画・発行(問合せ先): 緑区政推進課企画調整係  
■電話:045-930-2228 FAX:045-930-2209 ■配布場所: 緑区役所4階企画調整係

### 緑区元気づくり ステーションマップ (令和3年12月版)

身近な地域で、介護予防や健康づくりに向けて、取り組むシニアの自主的な活動グループの「元気づくりステーション」を載せたマップです。

■企画・発行(問合せ先): 緑区高齢・障害支援課高齢者支援担当  
■電話:045-930-2311 FAX:045-930-2310 ■配布場所: 緑区役所1階高齢・障害支援課、緑区内地域包括支援センター

### みどり子育て応援ガイドブック (令和5年3月版)

子どもとお出かけできる場所、保育施設・幼稚園、小学校、医療機関など、子育てに役立つ情報を掲載しています。

■企画・発行(問合せ先): 緑区子ども家庭支援課子ども家庭係  
■電話:045-930-2332 FAX:045-930-2435 ■配布場所: 緑区役所1階子ども家庭支援課子ども家庭係、緑区地域子育て支援拠点いっば、緑区内地区センター、地域ケアプラザ等

### 本とふれあうまち緑区 「緑区読書まつり」 (令和2年8月版)

緑区内で身近に本に親しむことができる施設を一覧にして紹介しています。あわせて、「第二次緑区読書活動推進目標」も掲載しています。

■企画・発行(問合せ先): 緑区地域振興課生涯学習支援係  
■電話:045-930-2235 FAX:045-930-2242 ■配布場所: 緑区役所1階総合案内、4階地域振興課、緑図書館、区内地区センター等

