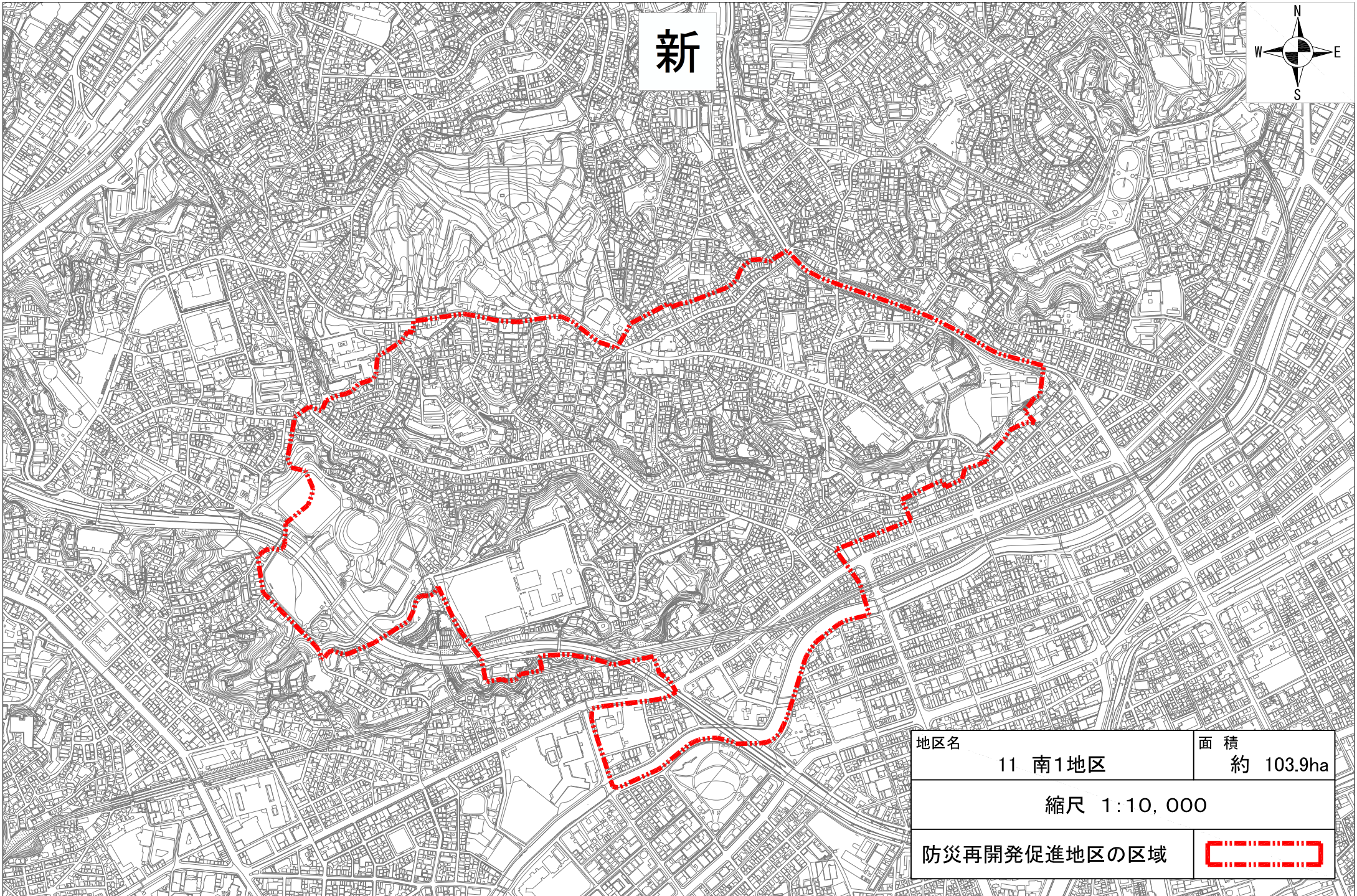


新



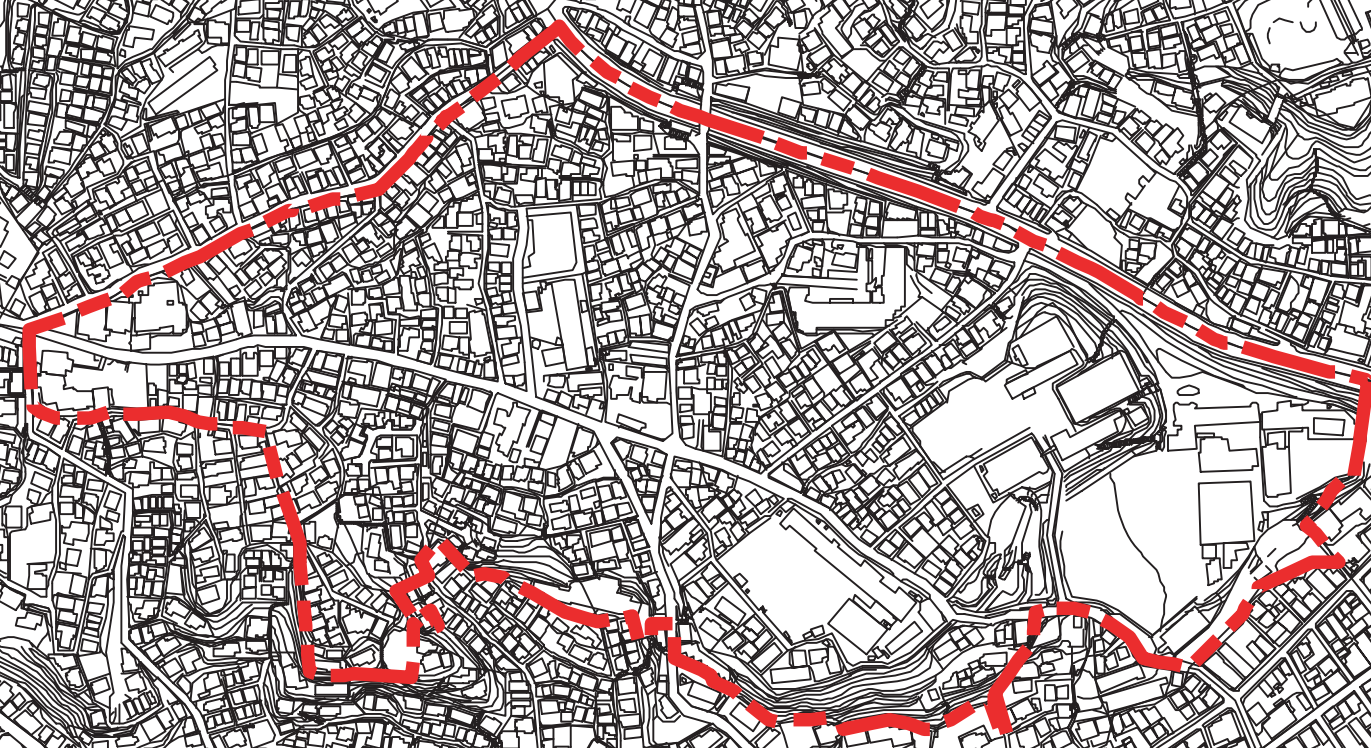
|     |         |    |           |
|-----|---------|----|-----------|
| 地区名 | 11 南1地区 | 面積 | 約 103.9ha |
|-----|---------|----|-----------|


縮尺 1:10,000

|              |  |
|--------------|--|
| 防災再開発促進地区の区域 |  |
|--------------|--|

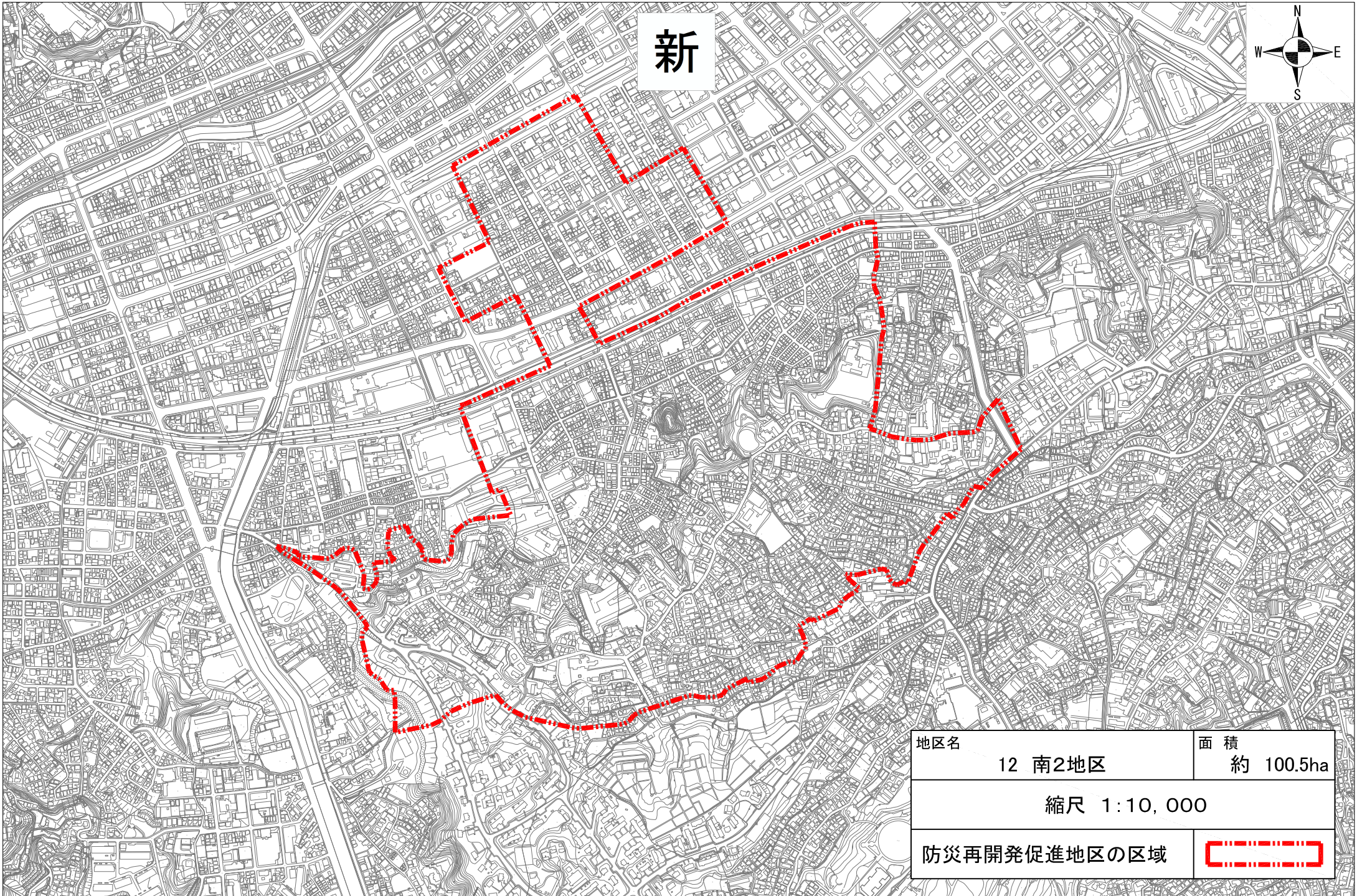
旧

8 三春台地区



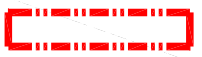
|              |   |
|--------------|---|
| 地区名          | 面積  |
| 8 三春台地区      | 約22.8ha   |
| 縮尺 1:5,000   |   |
| 防災再開発促進地区の区域 |  |

新



|     |         |    |           |
|-----|---------|----|-----------|
| 地区名 | 12 南2地区 | 面積 | 約 100.5ha |
|-----|---------|----|-----------|


縮尺 1:10,000


|              |   |
|--------------|---|
| 防災再開発促進地区の区域 |  |
|--------------|---|

旧

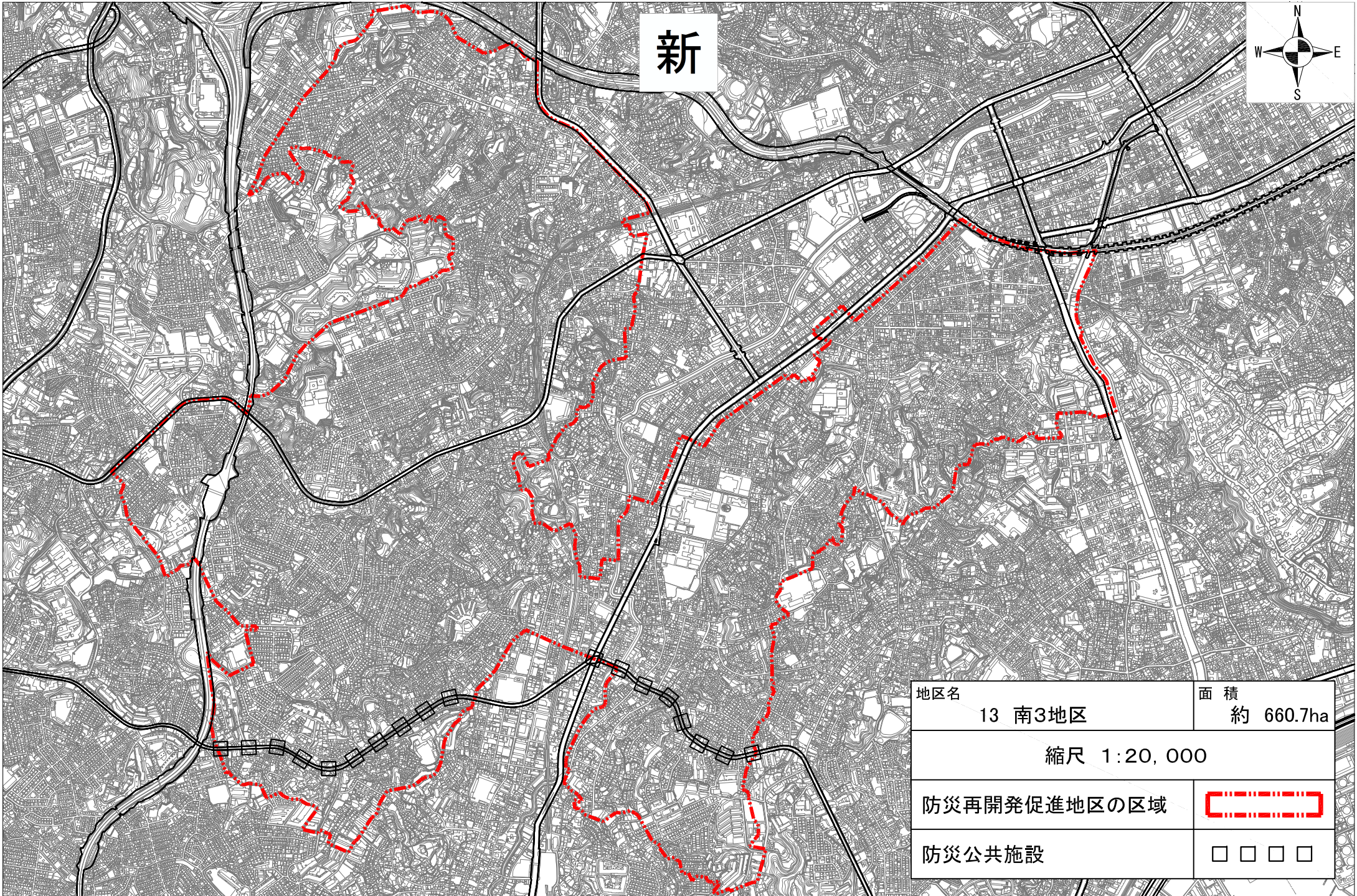
7

唐沢・平楽・八幡町地区



|               |   |
|---------------|---|
| 地区名           | 面積  |
| 7 唐沢・平楽・八幡町地区 | 約40.2ha   |
| 縮尺 1:5,000    |   |
| 防災再開発促進地区の区域  |  |

新



|              |         |    |           |
|--------------|---------|----|-----------|
| 地区名          | 13 南3地区 | 面積 | 約 660.7ha |
| 縮尺 1:20,000  |         |    |           |
| 防災再開発促進地区の区域 |         |    |           |
| 防災公共施設       |         |    |           |

旧