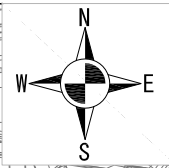



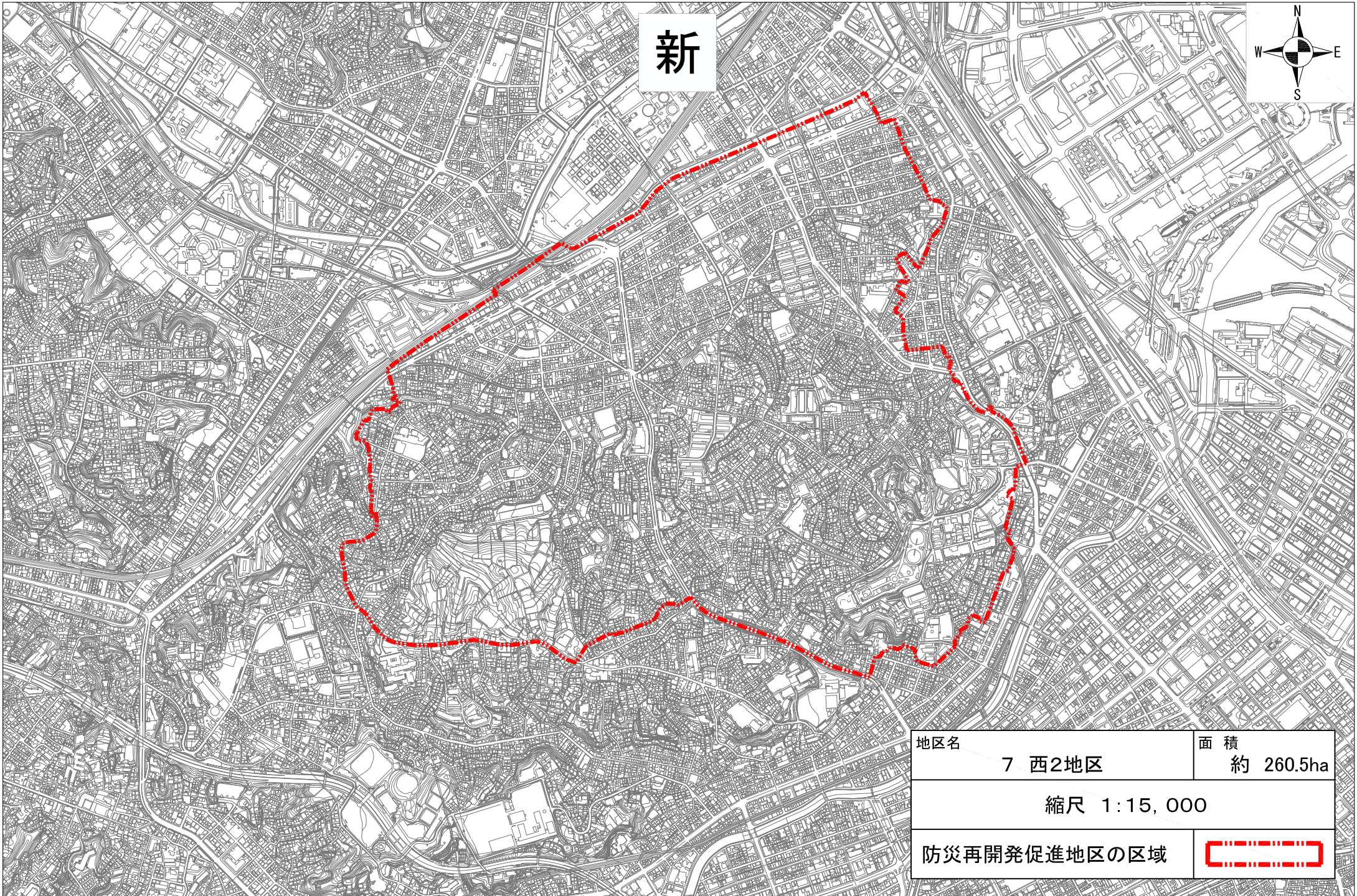
新



地区名	6 西1地区	面積	約 48.7ha
縮尺 1:10,000			
防災再開発促進地区の区域			


旧

新



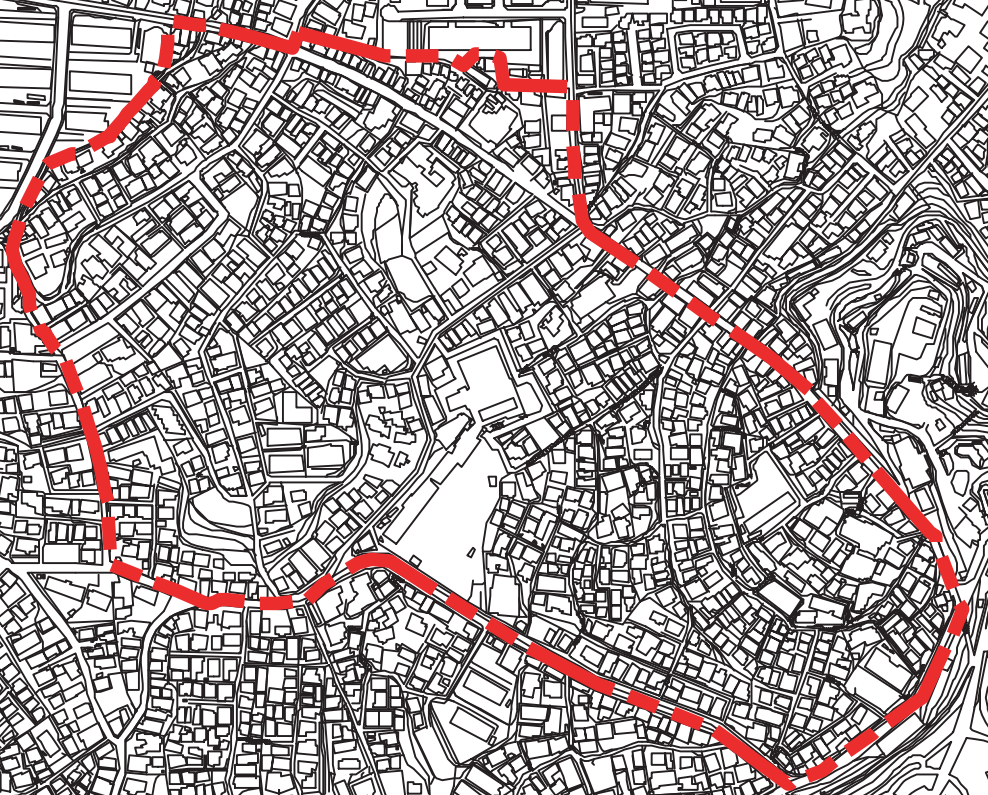
地区名	7 西2地区	面積	約 260.5ha
-----	--------	----	-----------


縮尺 1:15,000

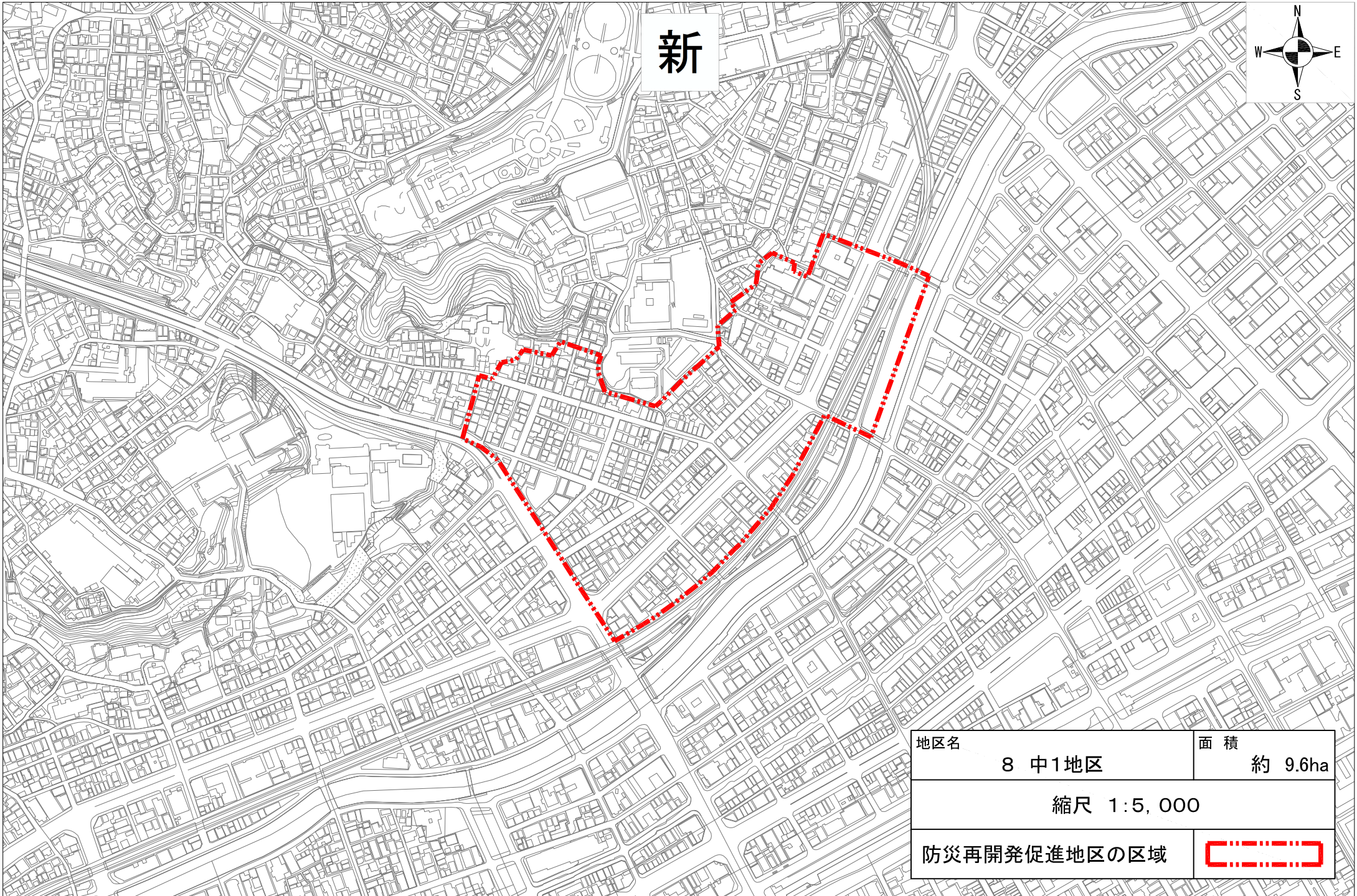
防災再開発促進地区の区域	
--------------	---

旧

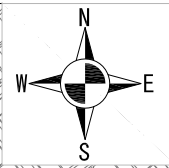
4 西戸部町地区




地区名	面積
4 西戸部町地区	約18.2ha
縮尺 1:5,000	
防災再開発促進地区の区域	



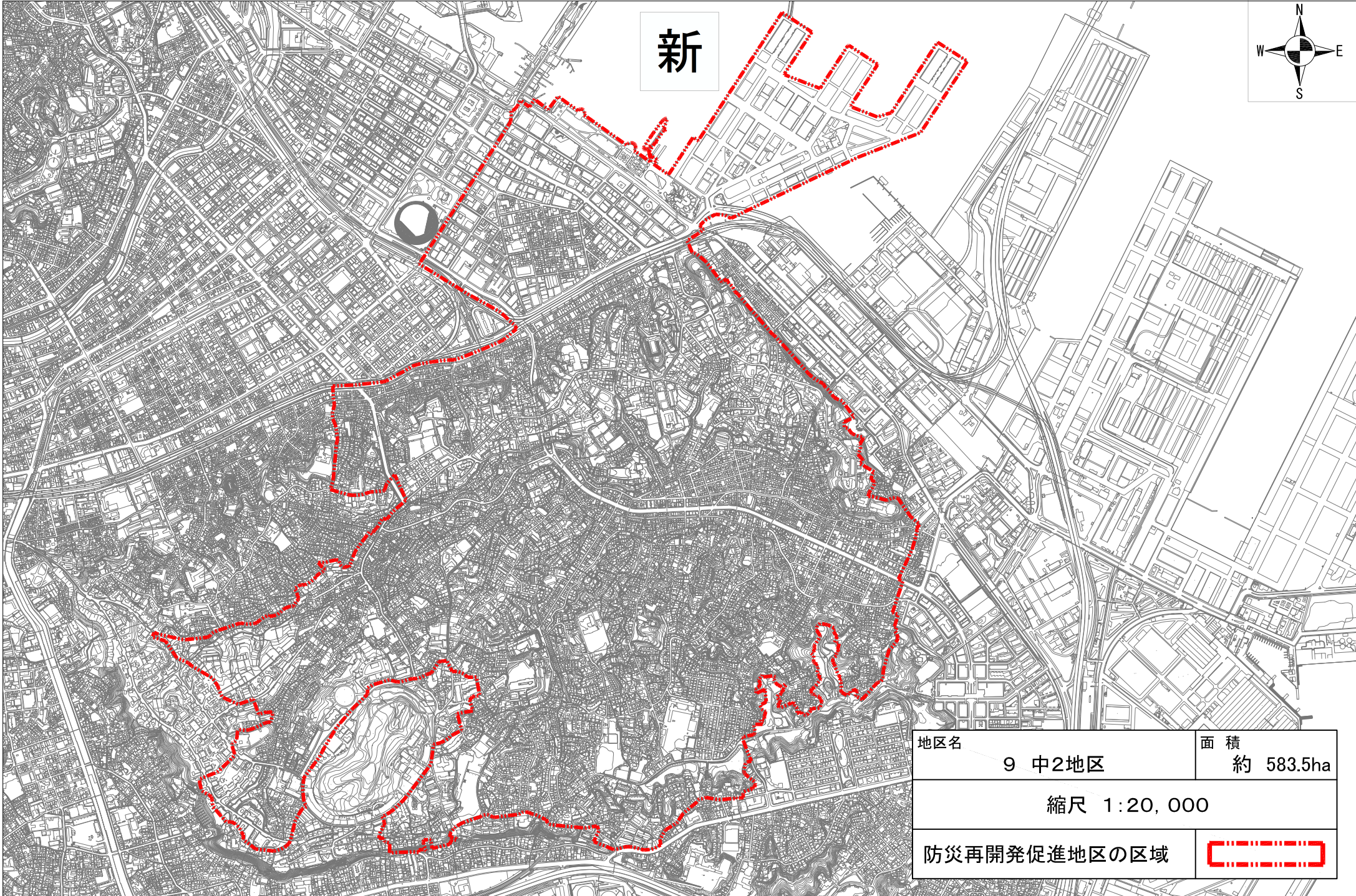
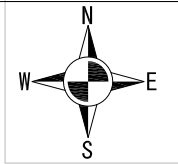
新



地区名	8 中1地区	面積	約 9.6ha
縮尺 1:5,000			
防災再開発促進地区の区域			


旧

新



地区名	9 中2地区	面積	約 583.5ha
-----	--------	----	-----------


縮尺 1:20,000

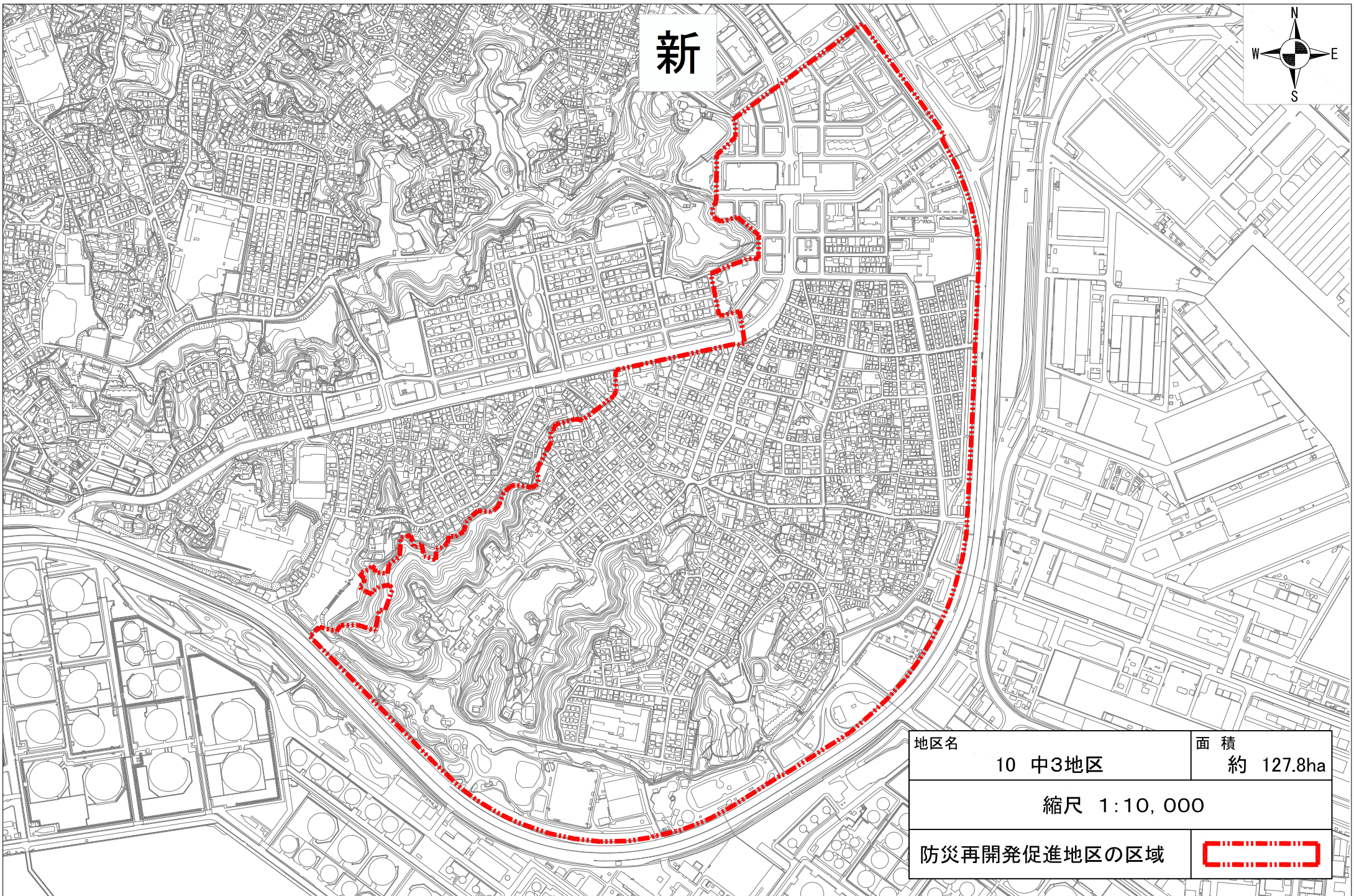
防災再開発促進地区の区域	
--------------	---

9 本郷町3丁目地区

旧



地区名	9 本郷町3丁目地区	面積	約17.4ha
縮尺 1:5,000			
防災再開発促進地区の区域			



新



地区名	10 中3地区	面積	約 127.8ha
縮尺 1:10,000			
防災再開発促進地区の区域			