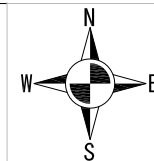



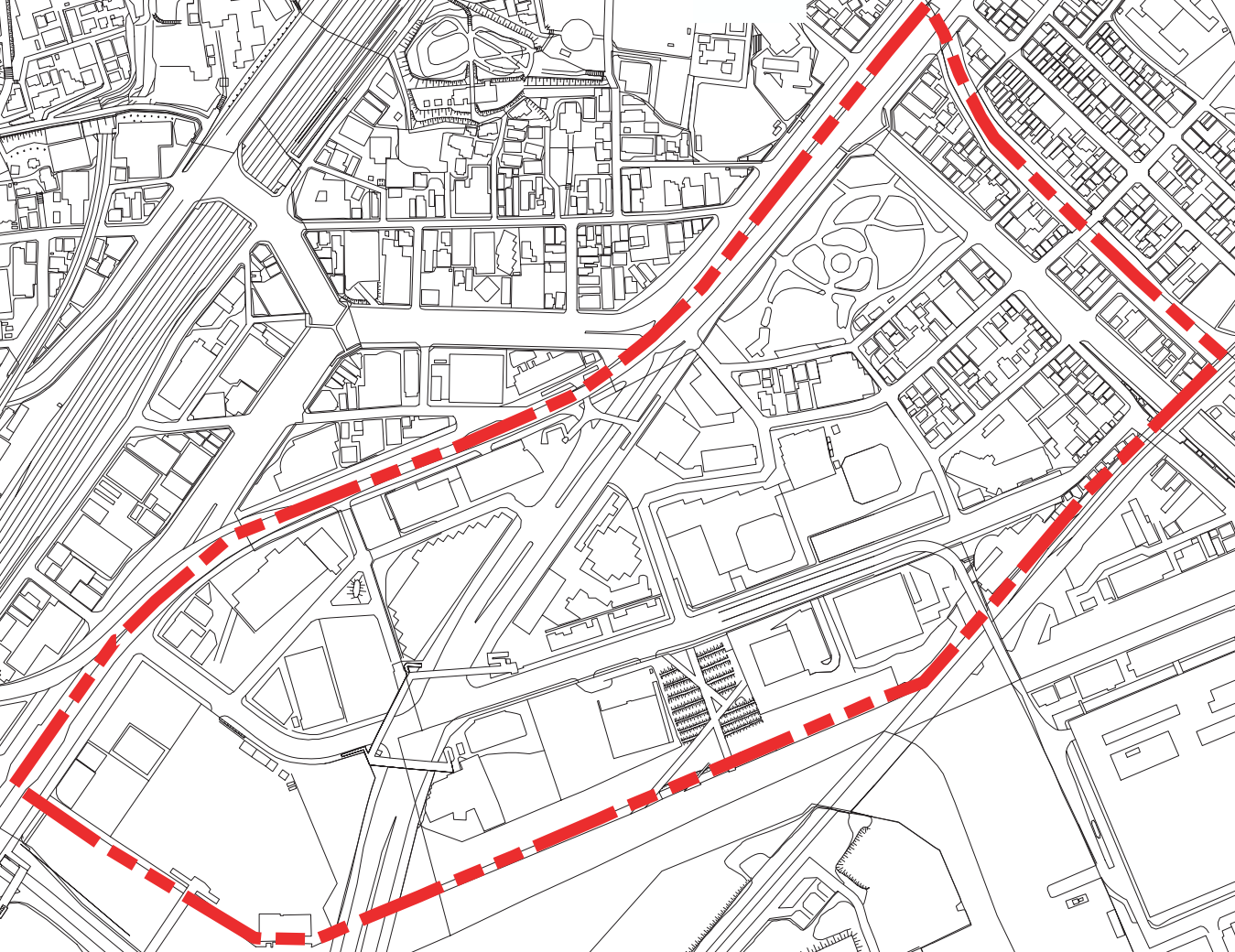
# 2号再開発促進地区図面 新旧対照


新

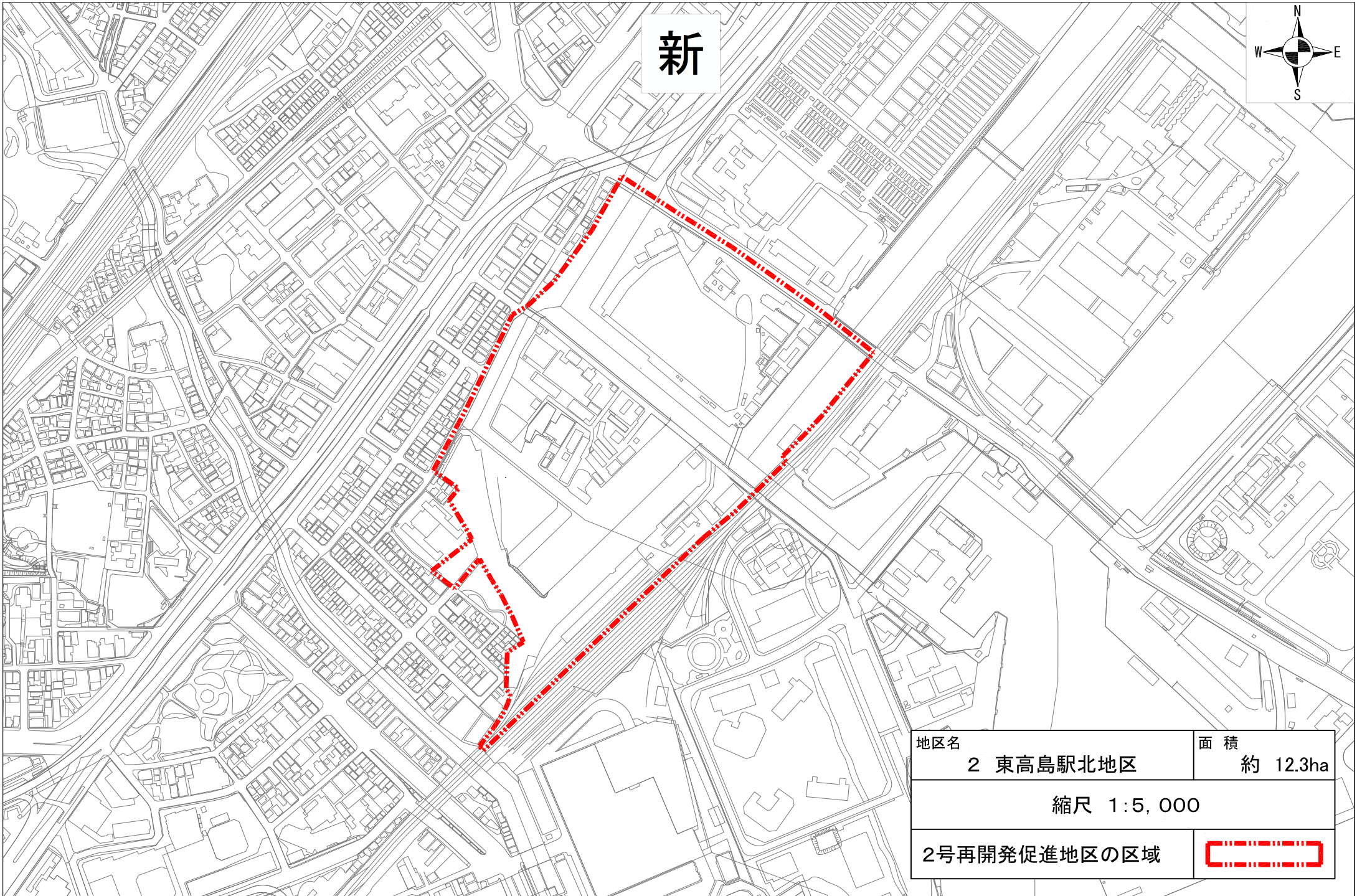


地区名	面積
1 ヨコハマポートサイド地区	約 25.1ha
縮尺 1:5,000	
2号再開発促進地区の区域	

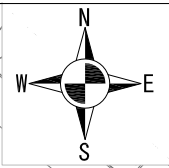
旧




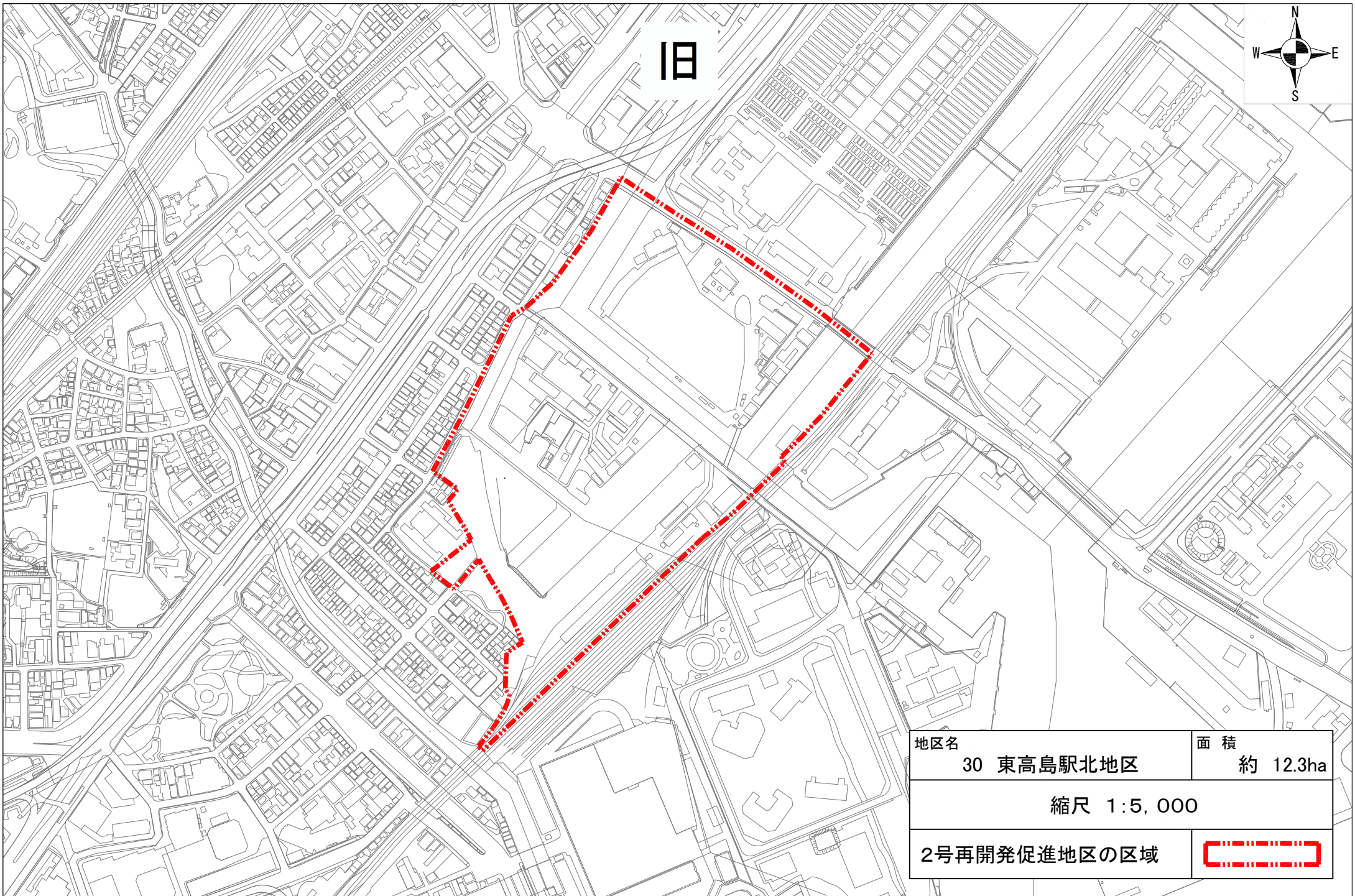
地区名	面積
2 ヨコハマポートサイド地区	約25.1ha
縮尺 1:5,000	
2号再開発促進地区の区域	



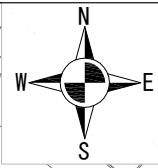
新




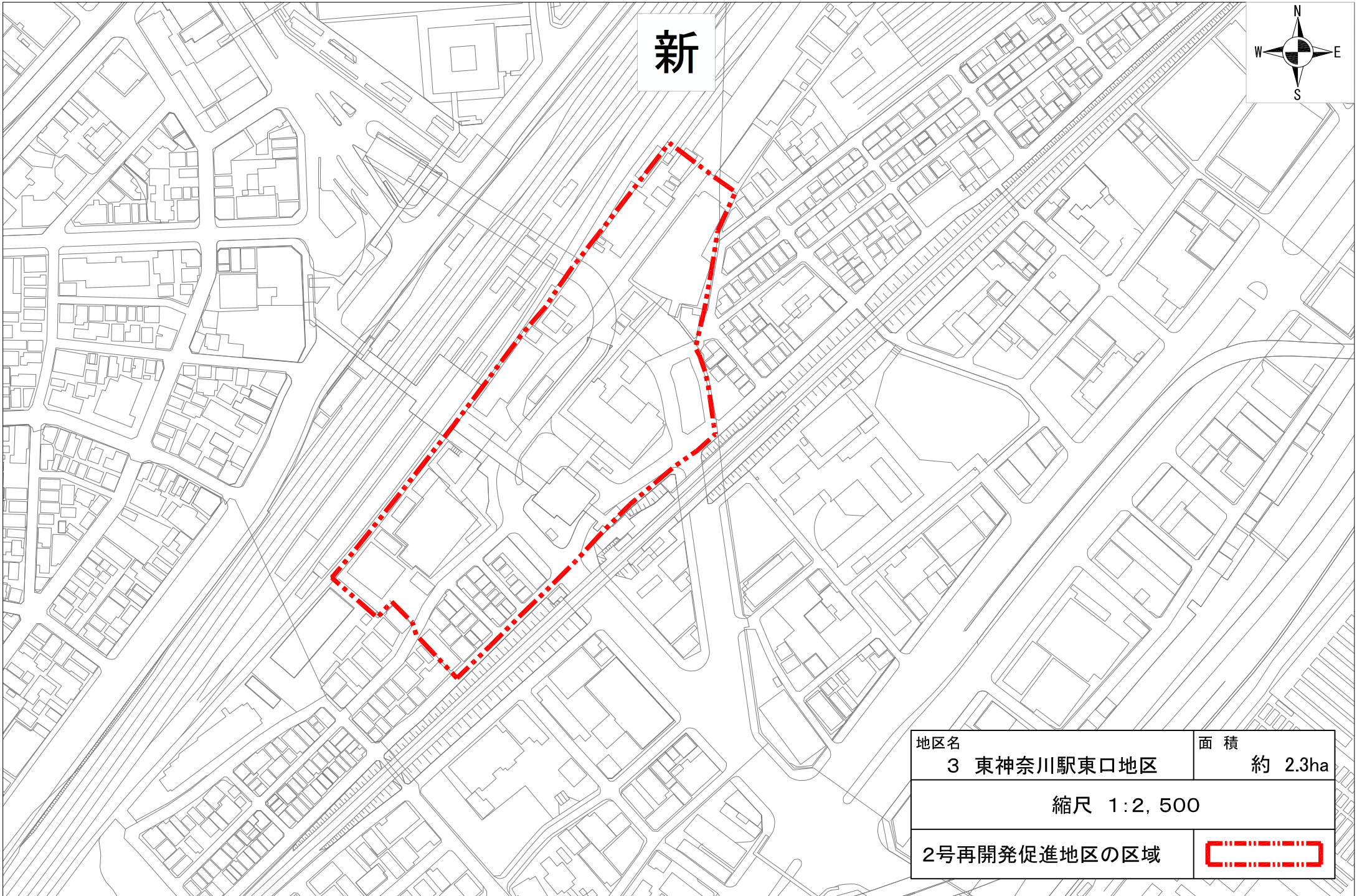
地区名	2 東高島駅北地区	面積	約 12.3ha
縮尺 1:5,000			
2号再開発促進地区の区域			



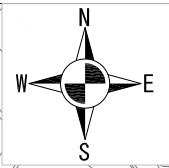
旧




地区名 30 東高島駅北地区	面積 約 12.3ha
縮尺 1:5,000	
2号再開発促進地区の区域	



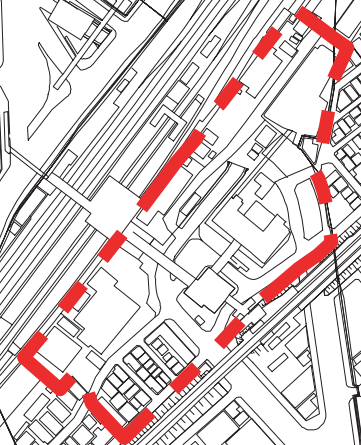
新




地区名	面積
3 東神奈川駅東口地区	約 2.3ha
縮尺 1:2,500	
2号再開発促進地区の区域	

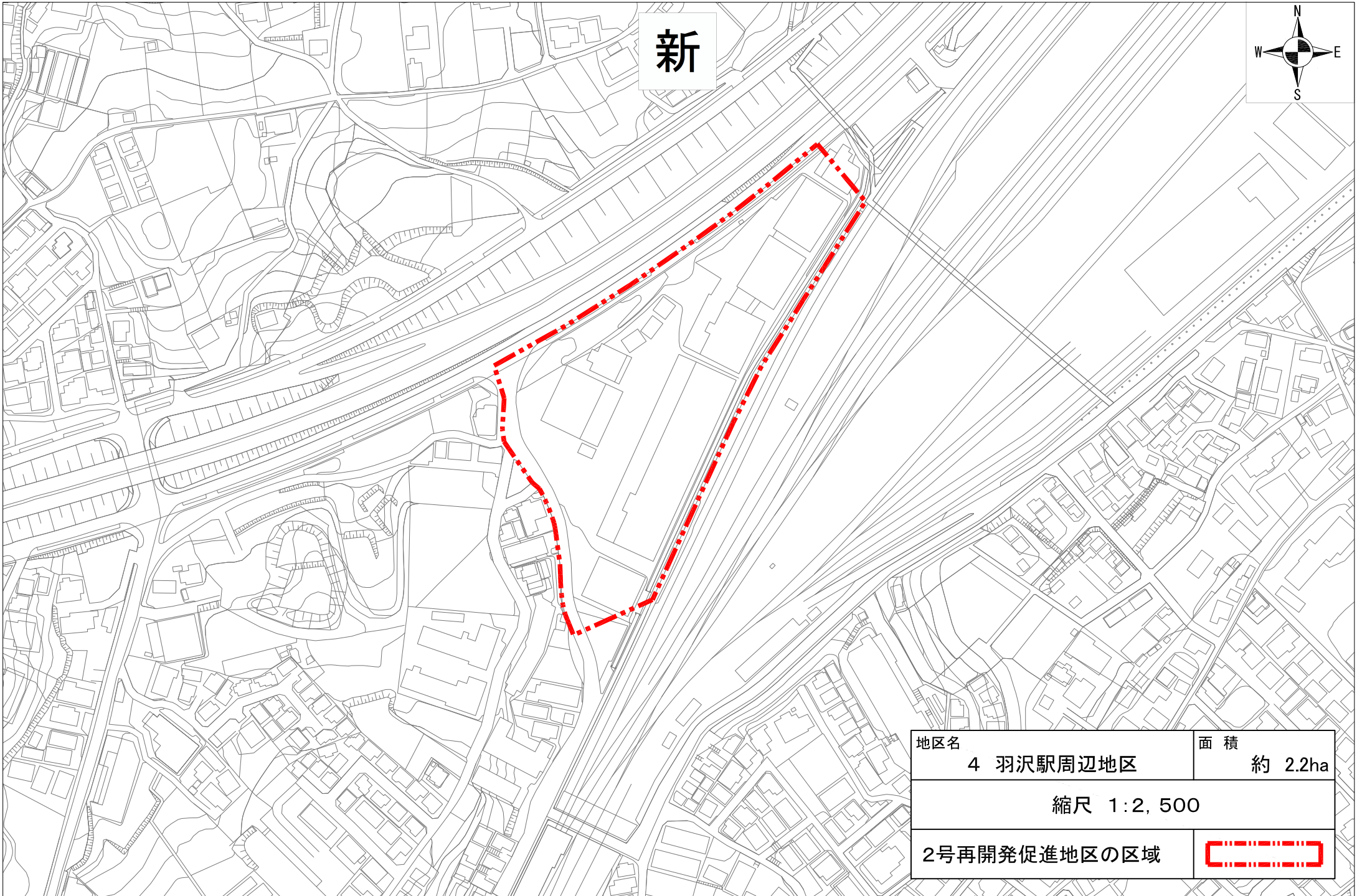
旧

18 東神奈川駅東口地区



地区名	18 東神奈川駅東口地区	面積	約2.3ha
縮尺 1:5,000			
2号再開発促進地区の区域			

新



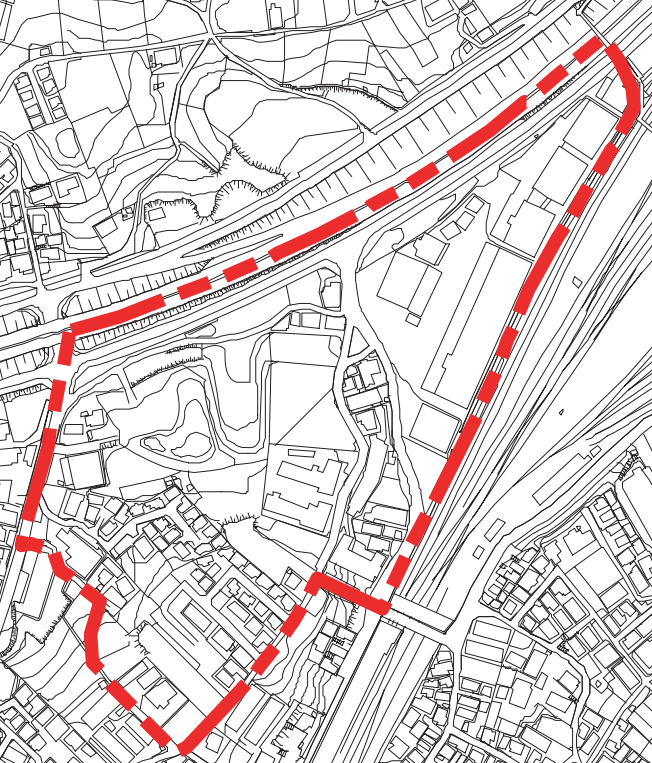
地区名	4 羽沢駅周辺地区	面積	約 2.2ha
縮尺 1:2,500			
2号再開発促進地区の区域			




旧

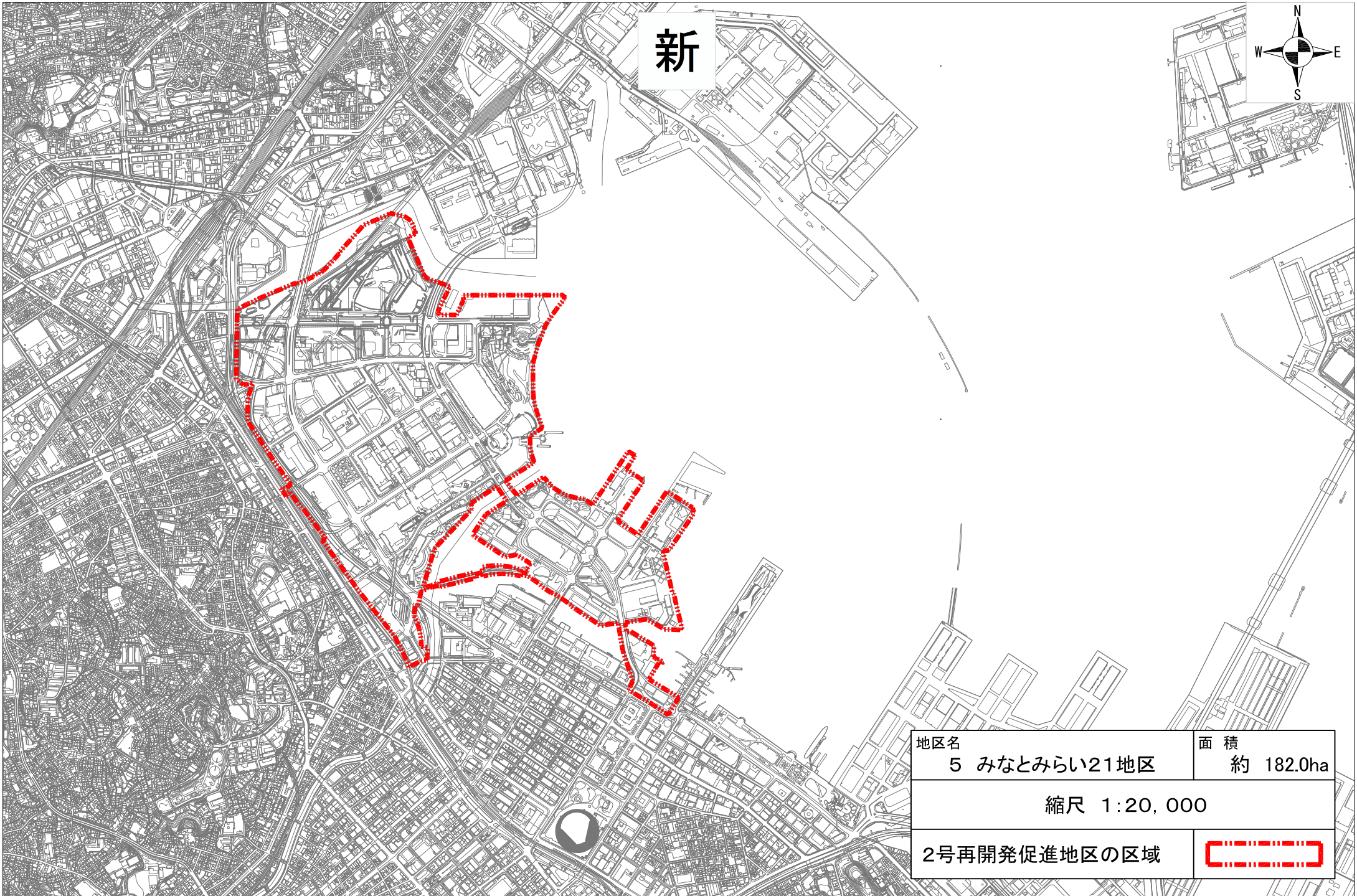
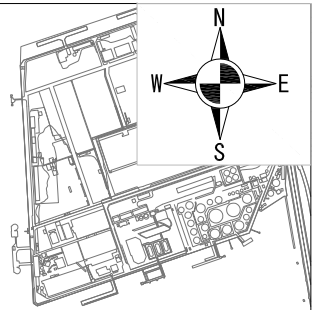
28

羽沢駅周辺地区



地区名	面積
28 羽沢駅周辺地区	約8.2ha
縮尺 1:5,000	
2号再開発促進地区の区域	

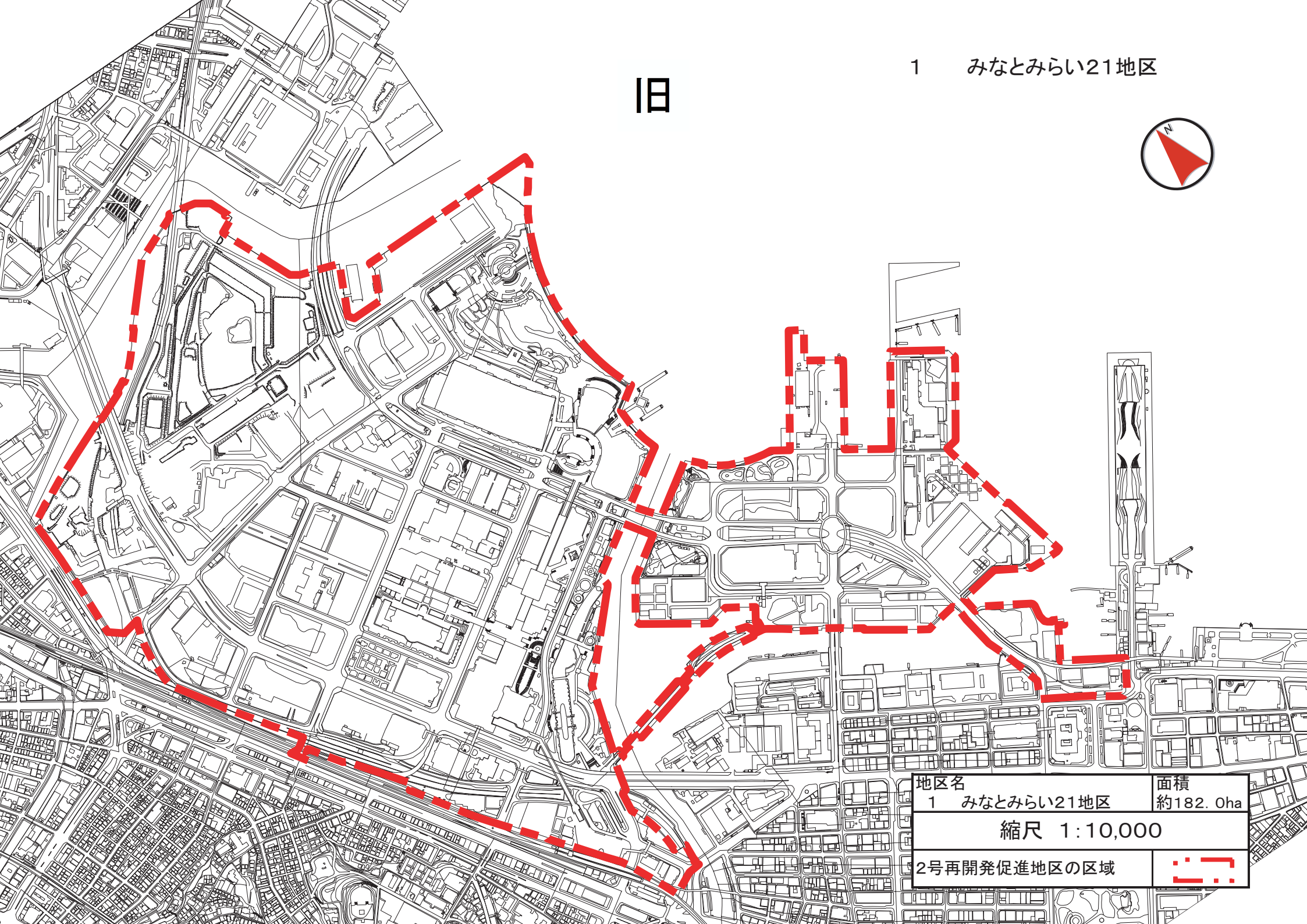
新




地区名	5 みなとみらい21地区	面積	約 182.0ha
縮尺 1:20,000			
2号再開発促進地区の区域			

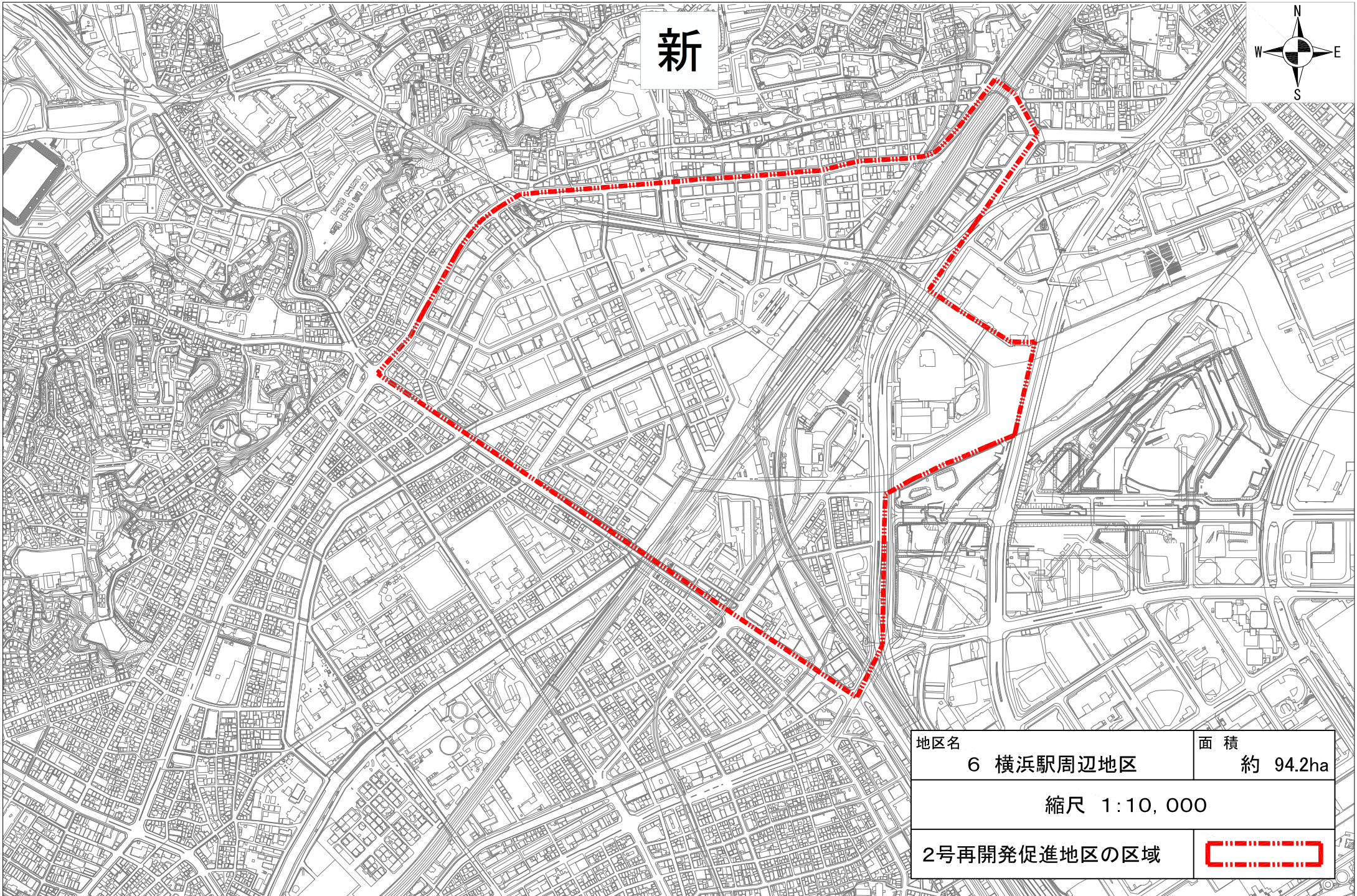
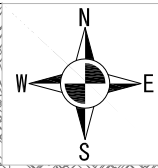
旧

1 みなとみらい21地区




地区名	面積
1 みなとみらい21地区	約182.0ha
縮尺 1:10,000	
2号再開発促進地区の区域	

新



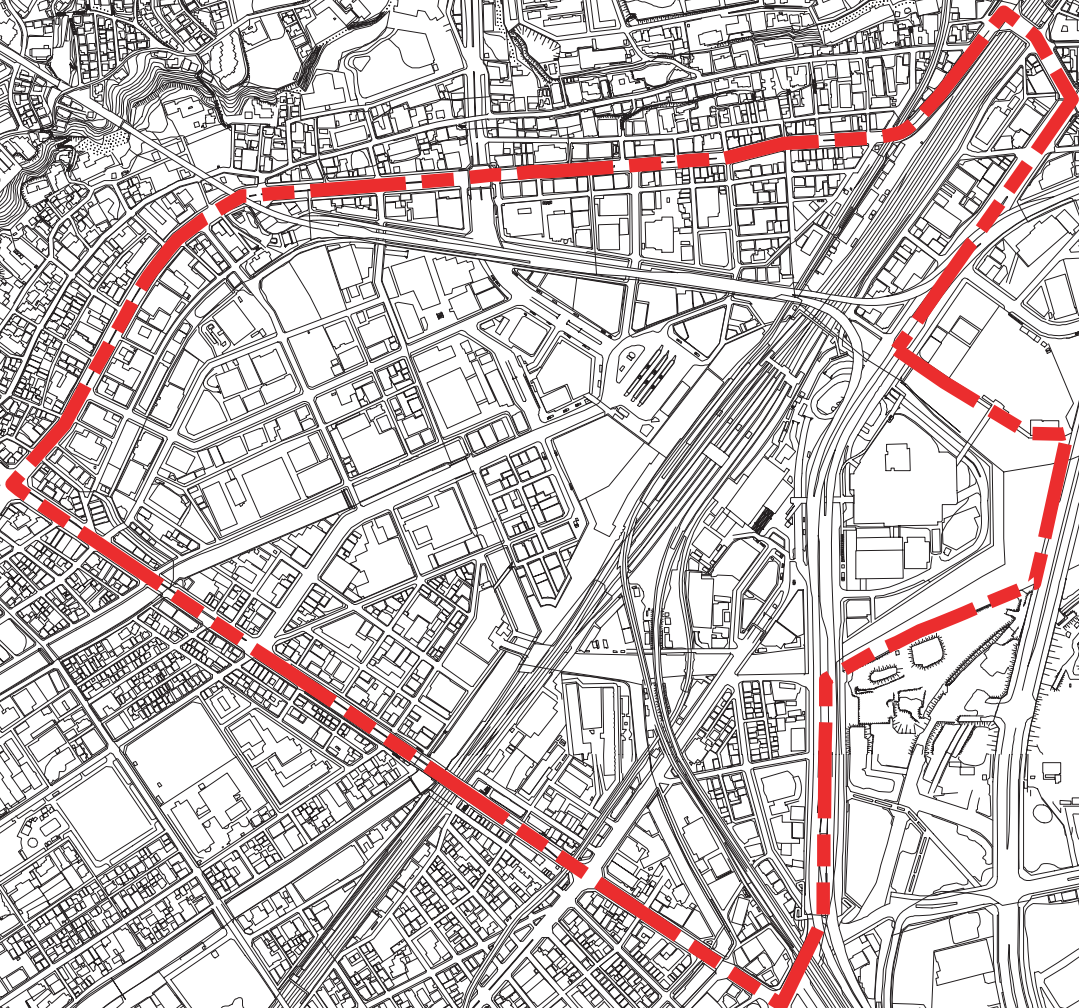
地区名	6 横浜駅周辺地区	面積	約 94.2ha
-----	-----------	----	----------

縮尺 1:10,000

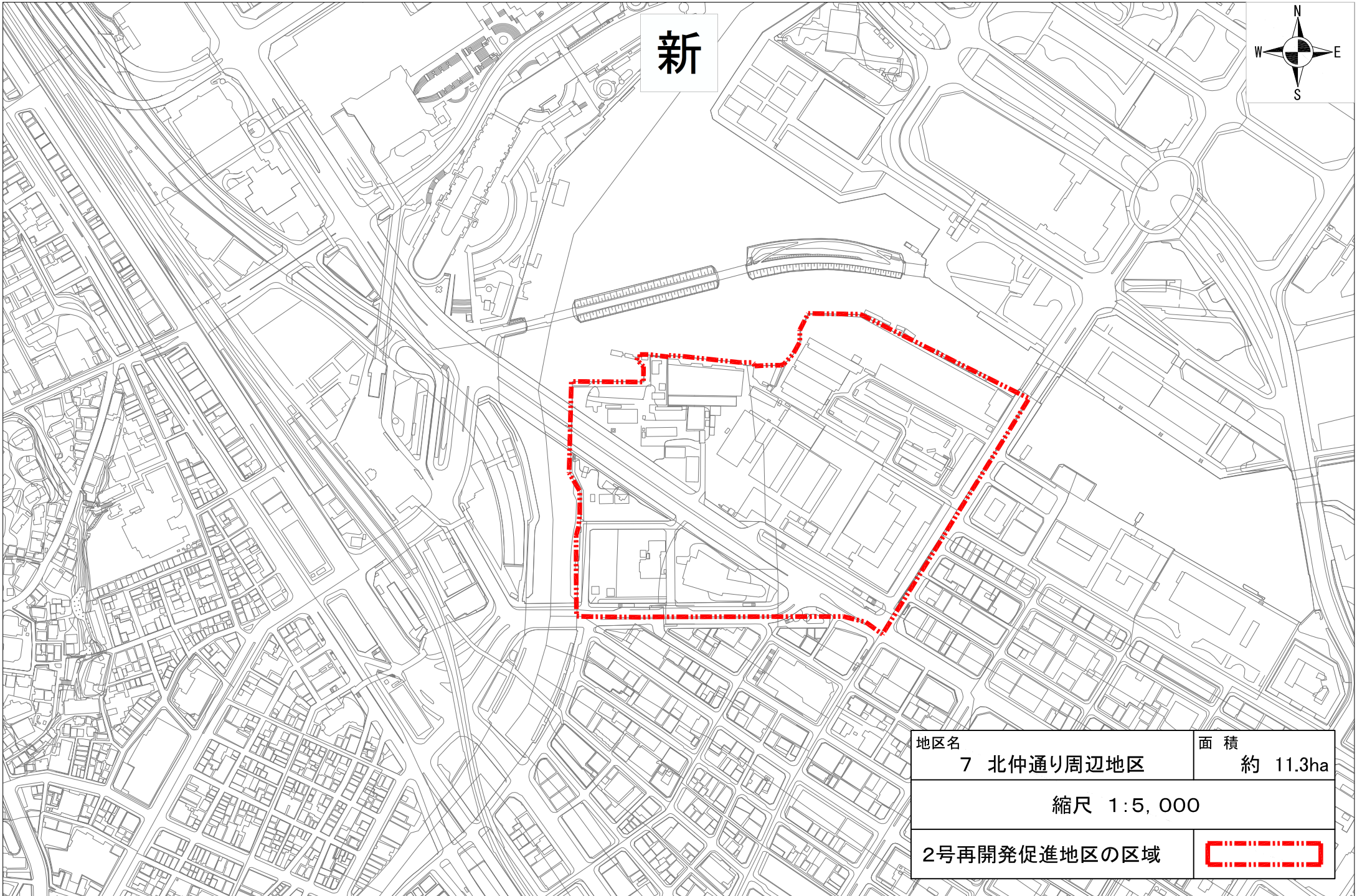
2号再開発促進地区の区域	
--------------	---

旧

4 横浜駅周辺地区



地区名	4 横浜駅周辺地区	面積	約94.2ha
縮尺 1:10,000			
2号再開発促進地区の区域			




新



地区名	面積
7 北仲通り周辺地区	約 11.3ha

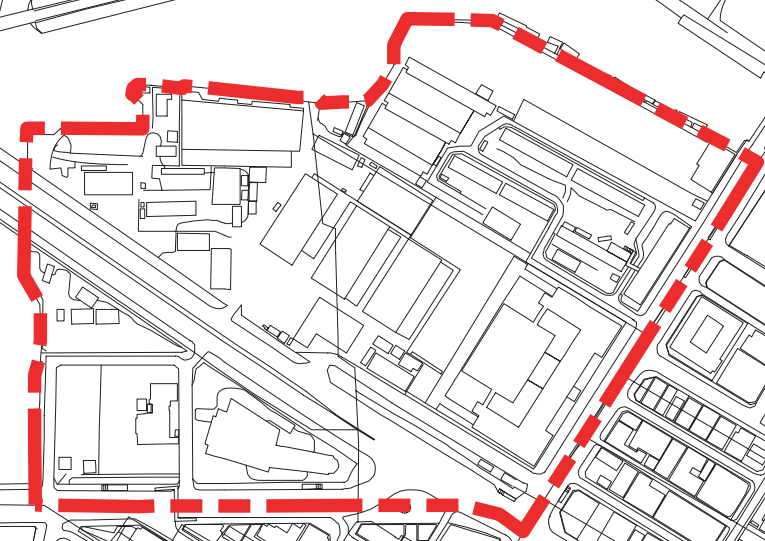
縮尺 1:5,000


2号再開発促進地区の区域	
--------------	---

旧

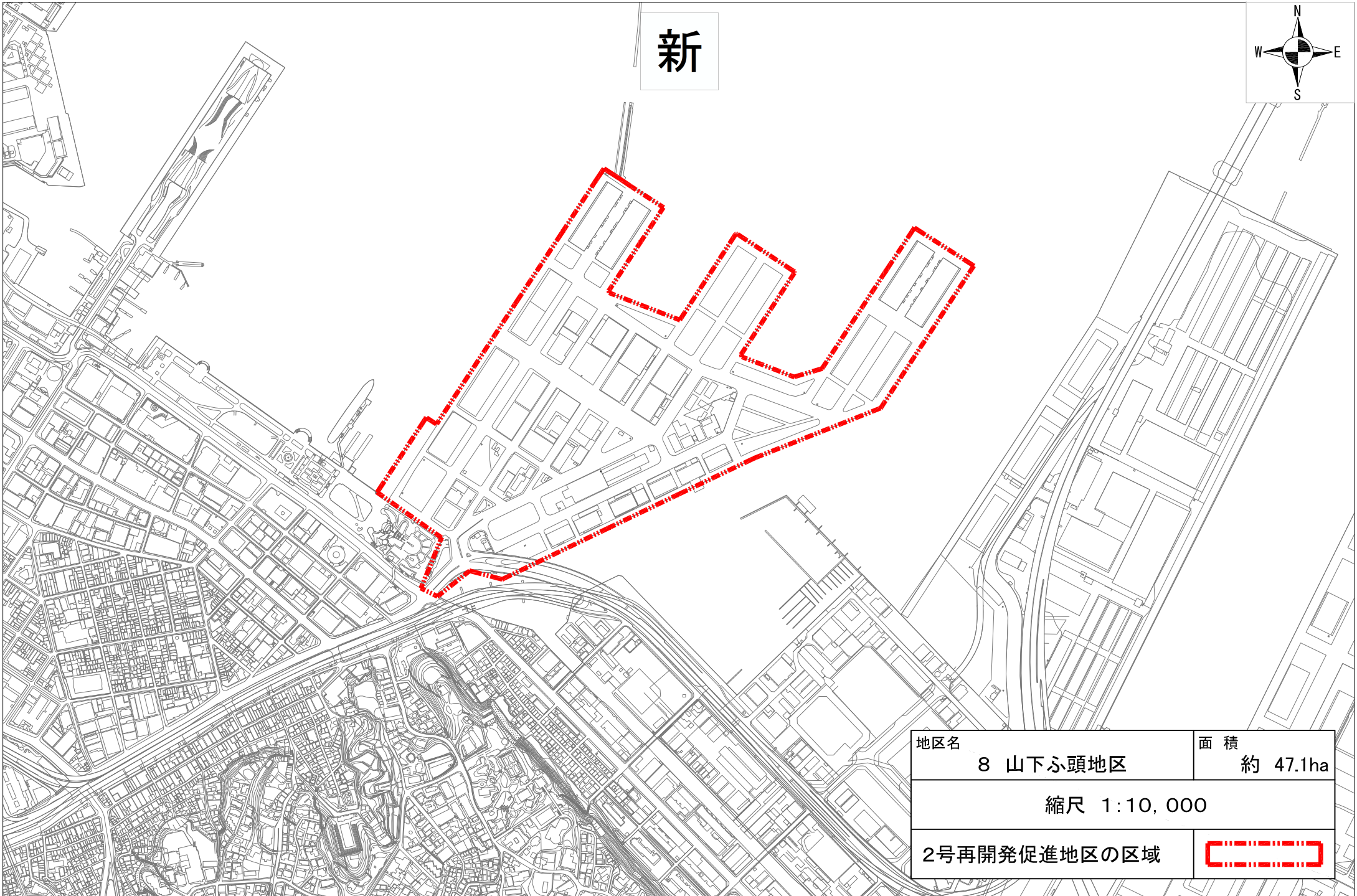
3

北仲通り周辺地区



地区名	面積
3 北仲通り周辺地区	約11.3ha
縮尺 1:5,000	
2号再開発促進地区の区域	

新

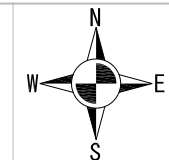



地区名	8 山下ふ頭地区	面積	約 47.1ha
縮尺 1:10,000			
2号再開発促進地区の区域			



旧

新




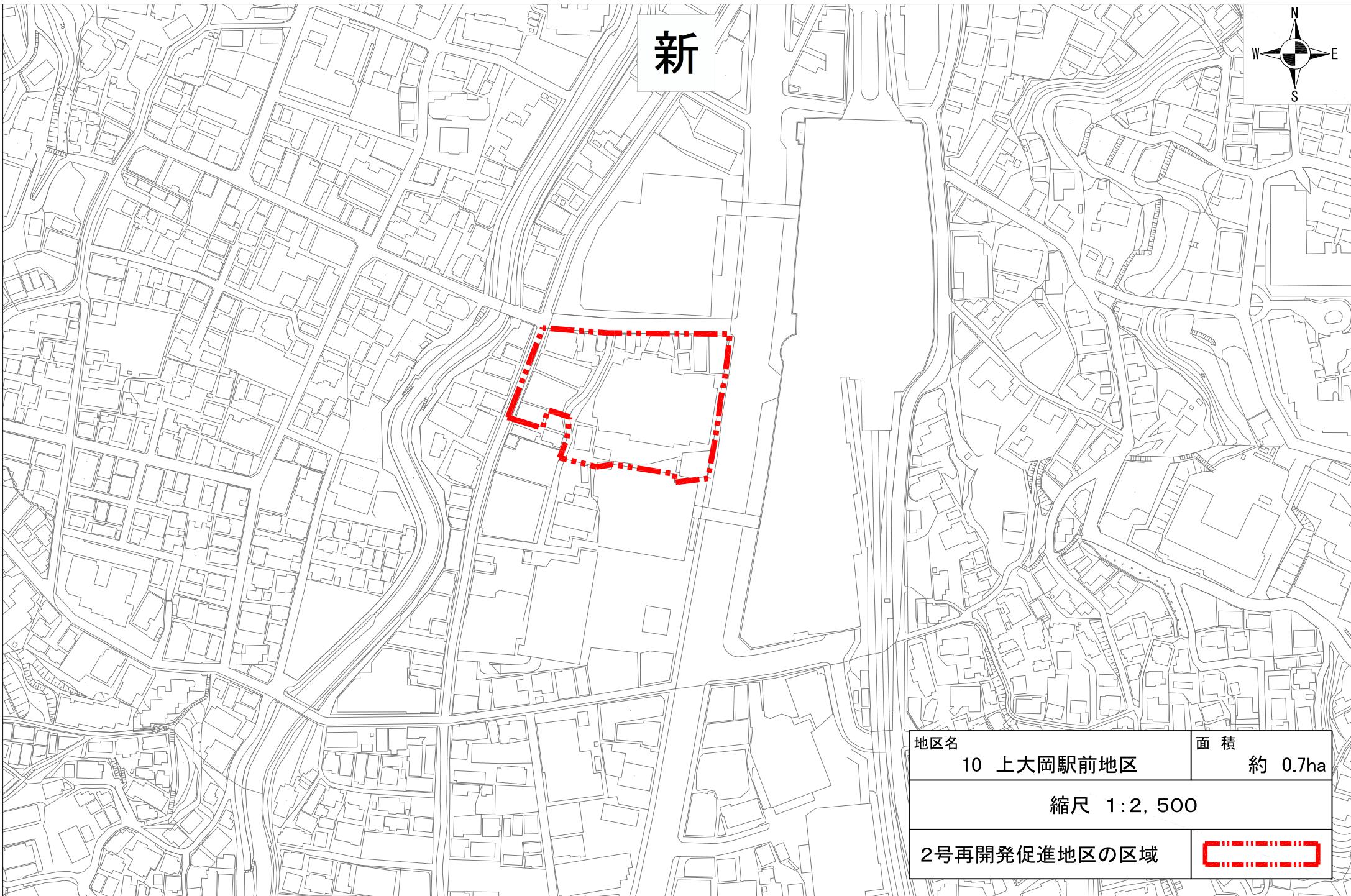
地区名	9 関内・関外地区	面積	約 295.0ha
縮尺 1:15,000			
2号再開発促進地区の区域			

旧

5 関内・関外地区




地区名	5 関内・関外地区	面積
		約285.2ha
縮尺 1:15,000		
2号再開発促進地区の区域		



新



地区名	面積
10 上大岡駅前地区	約 0.7ha
縮尺 1:2,500	
2号再開発促進地区の区域	

旧

15 上大岡駅前地区



地区名	15 上大岡駅前地区	面積	約3.2ha
縮尺		1:5,000	
2号再開発促進地区の区域			