
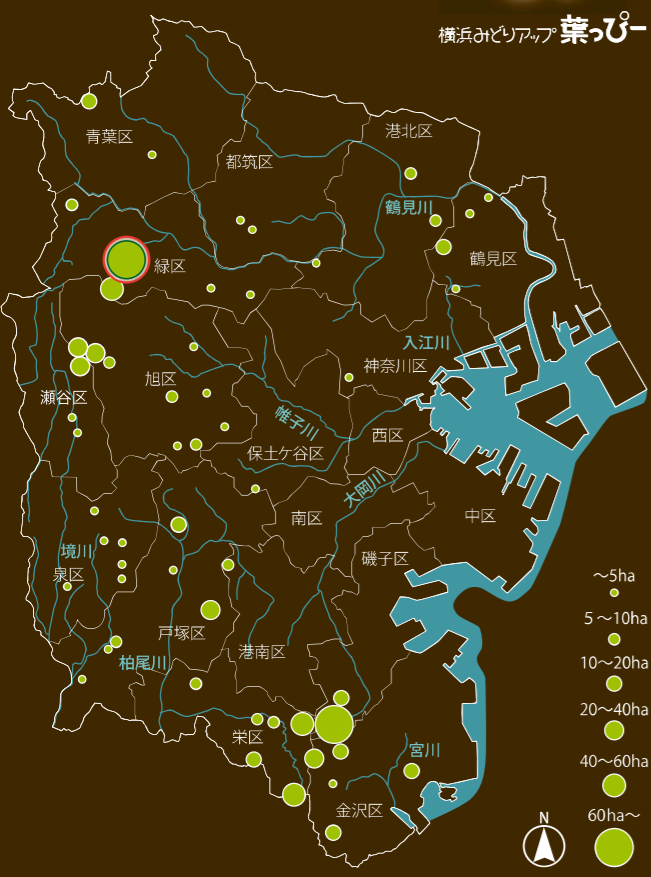


新治市民の森



横浜みどりアップ 葉っぴー



市民の森、ふれあいの樹林の場所・面積




新治市民の森について

新治市民の森は、横浜市北西部の丘陵地帯に位置する市民の森で、平成12年3月に開園しました。市民の森の北側には拠点施設「にいほり里山交流センター」を中心とした新治里山公園が続いており市内有数の緑地帯を形成しています。新治市民の森は人間の農業などの営みによって作り出された「里山」と呼ばれる森です。緩やかな谷地形「谷戸」の風景が良く残されており、斜面の雑木林や谷筋のスギ林とともに市内では少なくなった「谷戸田」が残されています。開園以来、市民の森に土地を提供して下さった土地所有者と市民有志、行政が協力し貴重な環境の保全に努めてきました。園内には横浜では少なくなってしまう動植物が多くみられ、散歩や自然観察を楽しむ人でにぎわっています。

原風景残る新治の森

新治市民の森には横浜の原風景ともいえる里山の景観が多く残されています。薪や炭を得るための雑木林や建材を得るためのスギの林、日々の糧を得る畑や水田がモザイク状に広がります。



新治市民の森の生き物

森には多くの生き物が暮らしています。手入れされた雑木林を好むウラミアカシジミ、田と森を行き来するニホンアカガエル、土手に咲くヤマユリなど、人間の活動と密接に係る環境を利用しています。



広域マップ・周辺情報

県立四季の森公園

県立四季の森公園は市街地にありながら四季折々の花や生き物、里山の風景を楽しむことができる公園です。公園の面積は45.3ヘクタールで、園内には水田、水車小屋などの施設や丘陵の起伏を利用した噴水・花壇、展望台、ジャンボすべり台、野外ステージ、遊具広場、じゃぶじゃぶ池などのレクリエーション施設が配置されています。

よこはま動物園ズーラシア

動物の生息地を訪れたかのような臨場感あふれる展示方法を特色とした、自然や動物のことを楽しく学べる動物園です。オカピやテングザルなど希少な動物にも会えます。

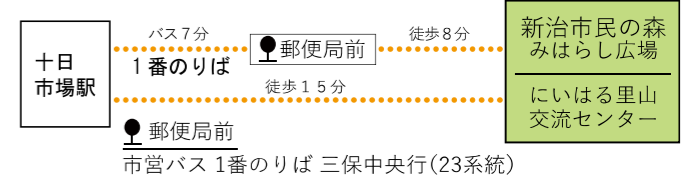
TEL.045-959-1000
開園時間：9:30～16:30 / 休園日：火曜日（祝日の場合翌日）、12月29日～1月1日
料金：一般 800円、高校生 300円、小中学生 200円
毎週土曜は小中高生入園無料（要学生証）

- ⊗ 学校
- ⊕ 病院
- 🚏 バス停(※最寄りのバス停のみ揭示)
- 🚒 消防署・出張所
- 🚓 信号
- 🚔 警察署・交番
- 🚻 トイレ
- 🌳 公園・緑地
- 📍 吉田口 交差点名
- 🚊 電車路線
- 区市界

※愛護会が管理している駐車場です。土、日、祝日のみ利用可能です。
※三保市民の森については「三保市民の森ガイドマップ」をご覧ください。



交通案内



徒歩ルート案内



広域マップ案内



※市民の森の駐車場（愛護会が管理している駐車場です。）
土、日、祝日のみ利用可 / 利用時間：午前9時～午後5時

問い合わせ

●利用やイベントに関すること

にいほり山交流センター
「ウエルカムセンター」として周辺の市民の森や自然の情報を発信する、新治里山公園の拠点施設です。この地域に古くからお住まいの奥津家から、平成13年に横浜市に寄贈された家屋敷と緑地の一部を活用しています。自然観察や里山のくらしを体験する教室などさまざまな催しを行っています。

利用時間：午前9時～午後5時(年末年始・第4月曜休)
TEL.045-931-4947
ホームページアドレス：<http://www.niinohori.jp/>
●施設や市民の森制度に関すること
北部公園緑地事務所 TEL.045-353-1166 FAX.045-352-3086
環境活動事業課 TEL.045-671-2624

発行

●横浜市みどり環境局 環境活動事業課
〒231-0005 横浜市中区本町6丁目50番地の10
TEL.045-671-2624

市民の森・ふれあいの樹林ガイドマップ
WEBページはこちら！
https://www.city.yokohama.lg.jp/curashi/machizukuri-kankyo/midori-koen/midori_up/1mori/forest/guidemap.html



※このガイドマップはみどり税を活用し、作成されています。

ルートの案内

A 池ぶちルート (A-1~A-8:約1000m)

…市民の森の中央に位置し新治小学校から、「みはらし広場」の駐車場までを東西に横断しています。ルートの一部は地域の生活道路として使われています。

B 旭谷戸ルート (B-1~B-3~B-10~B-9:約950m)

…谷戸田や旧奥津邸など旭谷戸のすべてを見ることができるルートです。ルートの一部は地域の生活道路として使われています。

C 向山尾根ルート (C-5~A-5:約800m)

…新治小学校側から熊笹の茂る樹林地を抜けて尾根道に至るルートです。針葉樹林、竹林、雑木林を見ることができます。

D 尾根道ルート (D-3~D-15~A-8:約1900m)

…市民の森南端の尾根道を行くルートです。周辺は静かな環境を好む生き物のために保全されています。そっと歩きましょう。

E 鎌立谷戸ルート (A-1~A-3~E-1~D-10:約1040m)

…池ぶち広場の手前から谷戸奥の湿地を通り外周の尾根道に至るルートです。

森に行く前に フィールドマナー

		ボール遊びはしない		ごみはうちまで
		静かさを乱さない		道からはずれない
		生きものを持ち帰らない 持ち込まない		火・コンロは使わない
		ペットはつないで		ポイ捨てはしない
		利用時間は日の出から日没まで		自転車バイクを乗入れない
		飲み物や食べ物は持参しよう		

凡例

	インフォメーション		市民の森散策路
	トイレ		A-1 地点ナンバー
	水飲み場		森の工房
	バス停		案内板
	駐車場		階段
			市民の森区域内
			市民の森区域外

0 50 100 250m

※背景の色の違いは高低差2m間隔を示しています。
 ※市民の森・ふれあいの樹林の区域以外は私有地ですので立ち入らないでください。
 ※市民の森・ふれあいの樹林は愛護会の方が園路清掃などの維持管理をしています。



団体でご利用の方へ

《いけぶち広場以南の利用について》
 新治市民の森は「新治市民の森安全管理計画」に基づいて管理を行っており、いけぶち広場以南を生きもののための静かな環境を守るゾーンとして位置付けています。この区域でのご利用にあたっては以下のとおりご協力をお願いします。
 ・100人以上の団体でのご利用はご遠慮ください
 ・100人未満でもできるだけ通行は避けた計画やルート設定をお願いします。やむをえず通行する場合は少人数のグループに分かれ、間隔をあけて静かに歩くなどしてください。
 《下見の際にはいけは里山交流センターへご相談ください》
 新治市民の森・新治里山公園の拠点施設「いけは里山交流センター」では、下見の際の情報提供やルートのご相談をお受けしています。

新治憲章

私たちは、緑あふれる森をこよなく愛し、その恵みに感謝する市民です。
 長年にわたり地域の方々のくらしの中で維持されてきた新治市民の森は、都市に残された奇跡ともいえる森です。
 今、昔ながらの谷戸の景観をそのままに、広く市民が緑を守り育てる場として開かれようとしています。
 この森を人間との新たな共生により生き生きと蘇らせ、未来の子供たちに引き継ぐことを私たちの合言葉として、ここに憲章を定めます。

- 一 私たちは、郷土愛により育てられてきた新治の風土と、そこに根ざした里山文化を大切に引き継いでいきます。
- 二 私たちは、愛護活動を通して豊かな緑と将来にわたる担い手を育て、魅力ある森づくりをすすめます。
- 三 私たちは、森づくりに共感する人々がここに描く森の姿を共有し、それぞれ協力して、みんなの森をつくります。

新治市民の森 開園を記念して
 新治市民の森を愛する者一同
 平成12年3月

地名の由来

- 1 やまめ山**
クヌギやコナラの木につくヤママユがたくさんいたので、地名になりました。山女ではありません。ヤママユの繭は、絹糸の最高級品とされていました。
- 2 箆場**
測量の時、検見坂から見下ろした谷戸の名前を聞かれて答えられなかった地主さんがたまたま田んぼのふちに箆が置いてあったので箆場と答えたという話。
- 3 向山**
スギ・ヒノキの林床にクマザサが一面に生えています。クマザサは横浜から消えつつありますが、ここではまともって生育しています。

新治市民の森愛護会



市民と土地所有者によって構成された「新治市民の森愛護会」が原則月4回の定例活動日に園路のごみ拾いや草刈りなど活動を行っています。
 新治市民の森を愛し、森のために汗を流そうと考える方はどなたでも会員になれます。お問い合わせください。

新治市民の森愛護会ホームページアドレス: <http://niiharula.coocan.jp/>