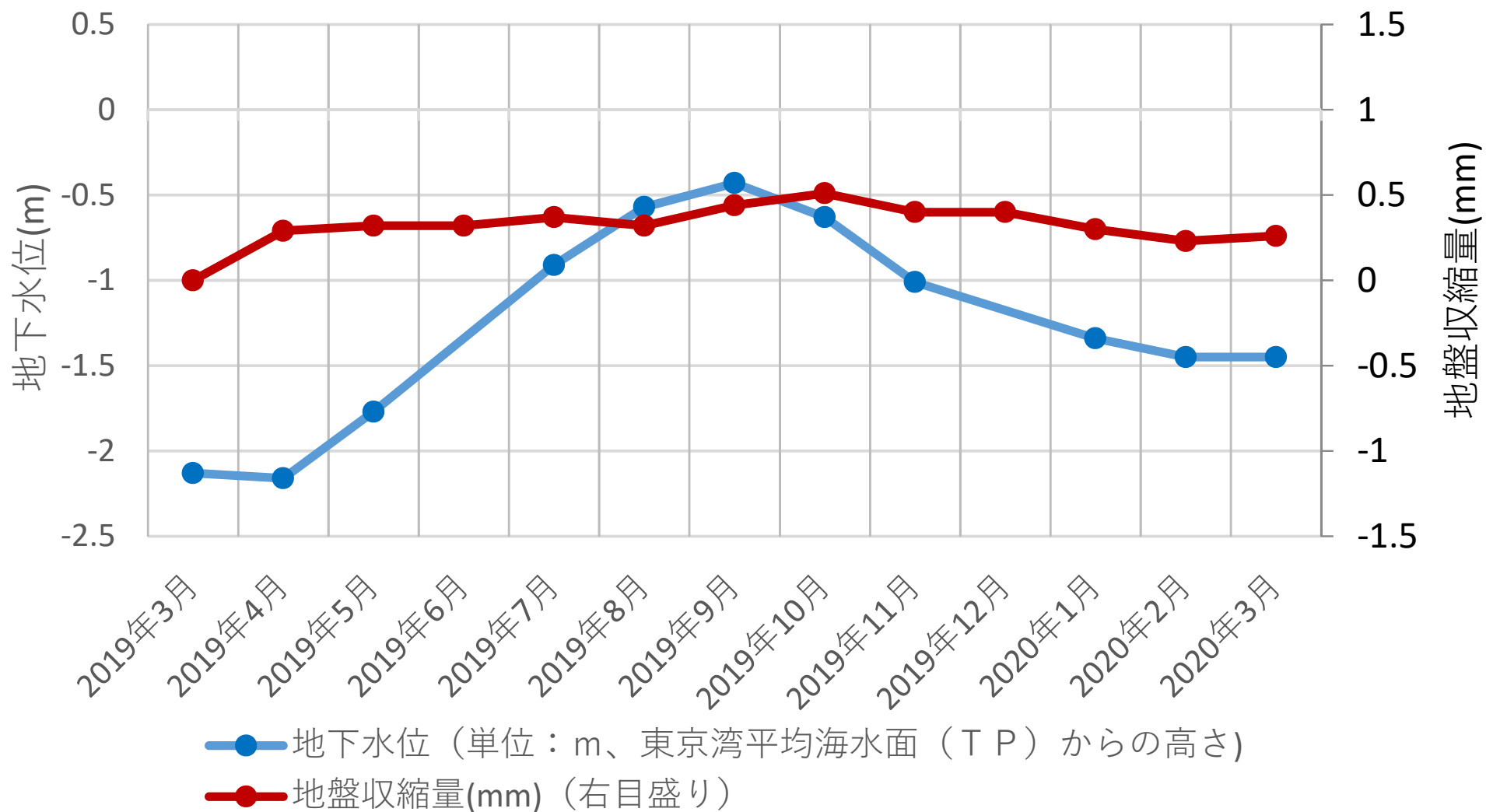
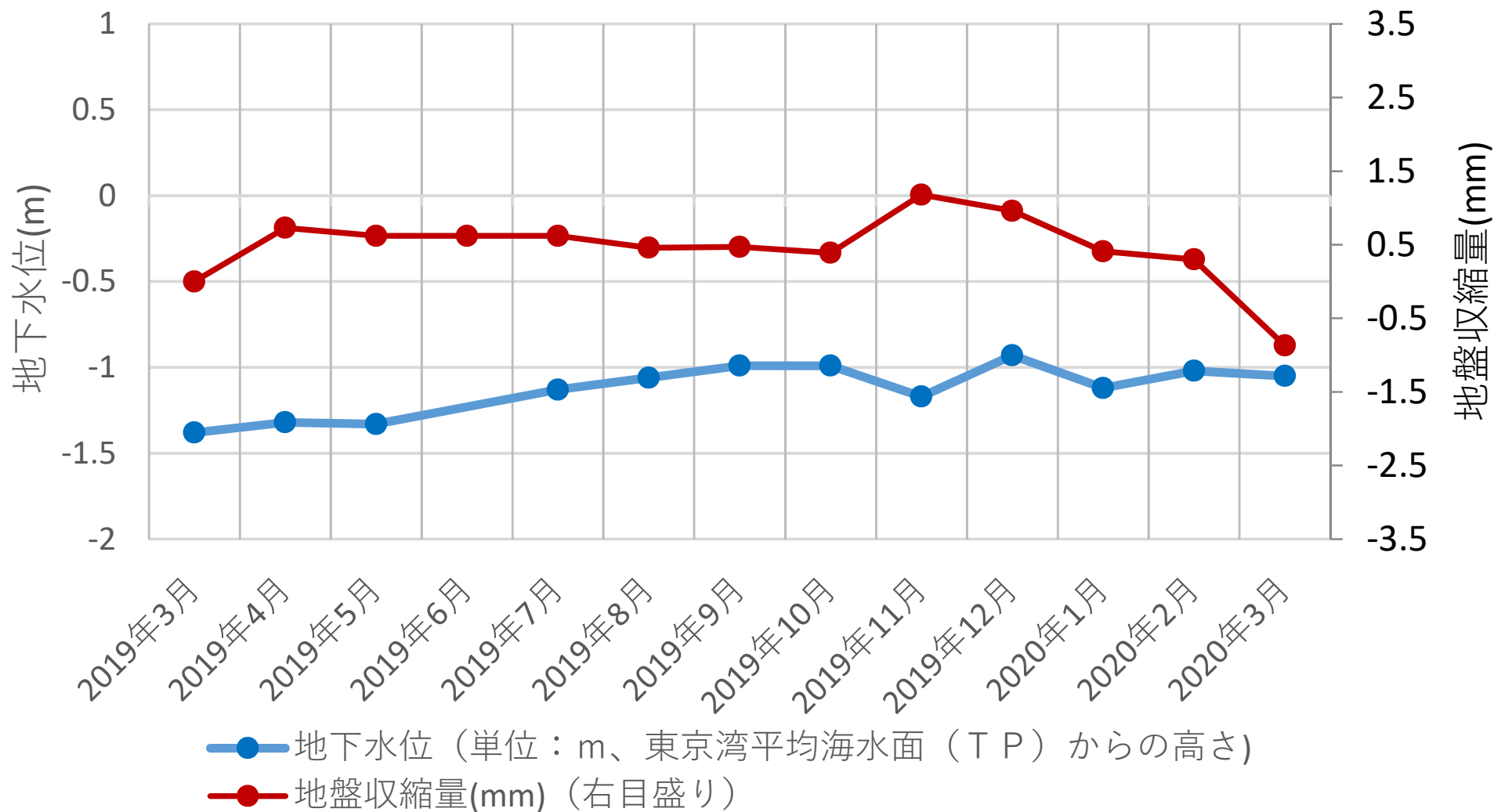


# 市場小学校 (66m)



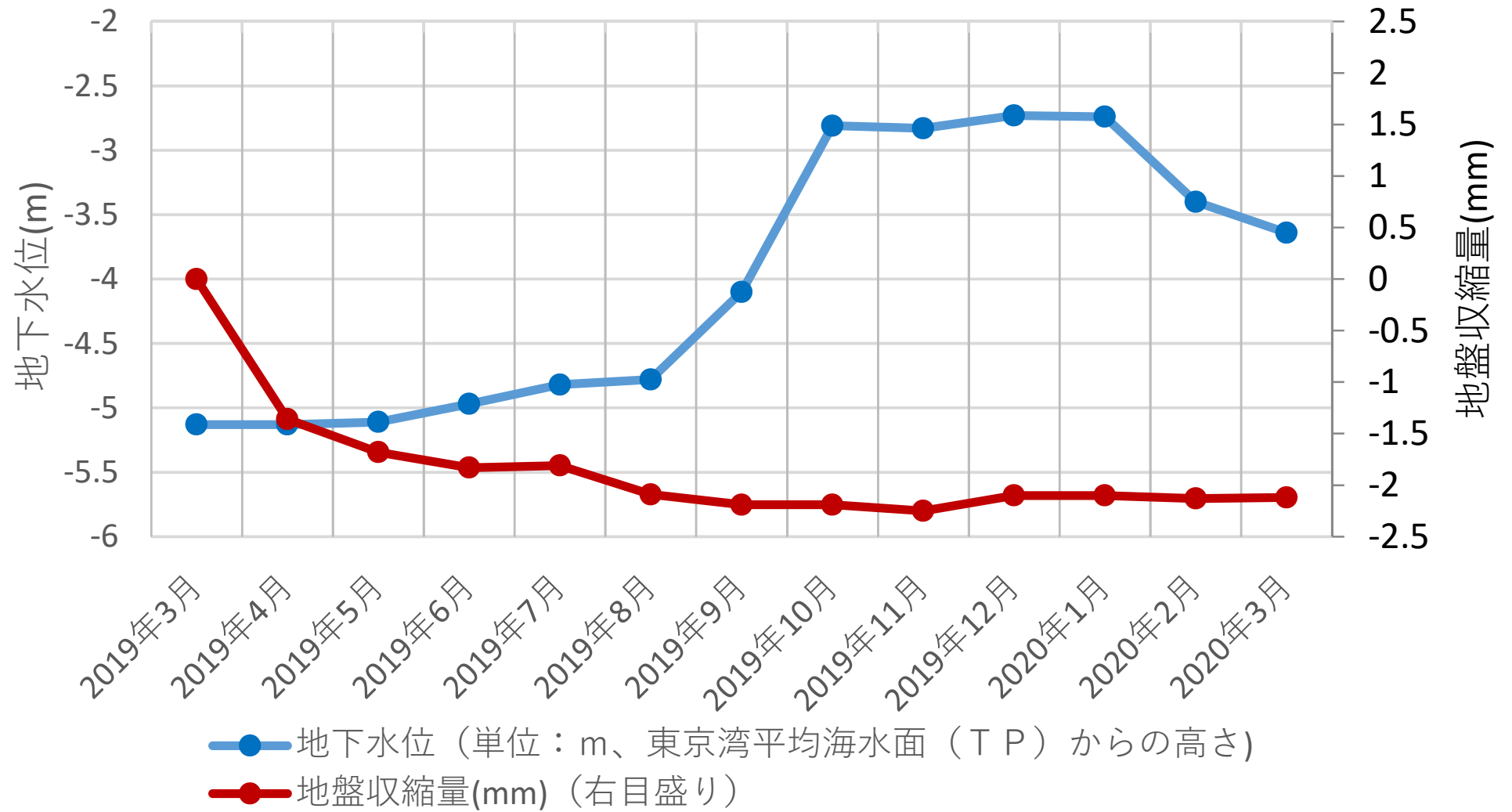
(グラフ中、マーカーの無い月は欠測)

# 横浜公園 (57m)

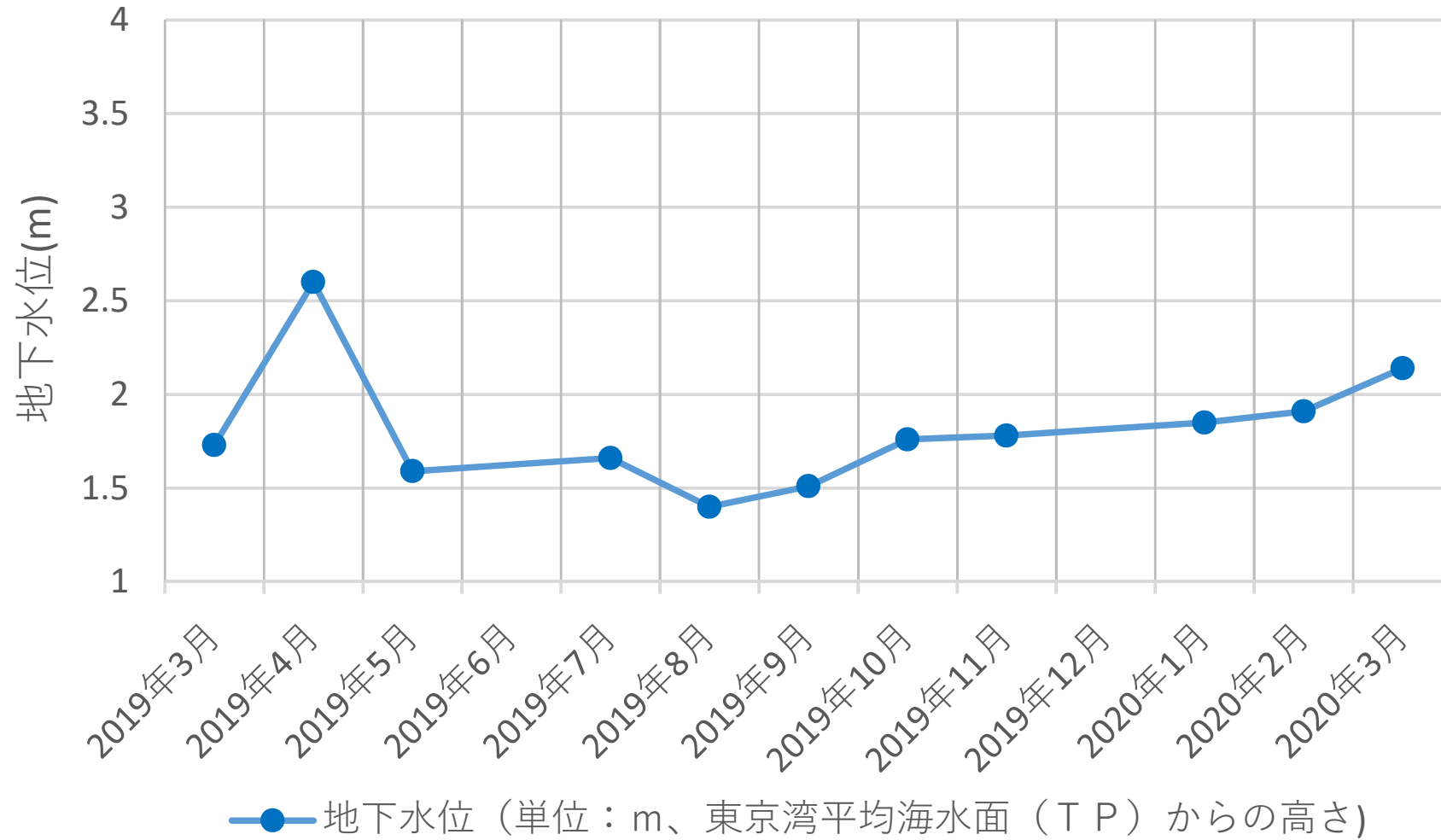


(グラフ中、マーカーの無い月は欠測)

# 岡野公園 (32m)

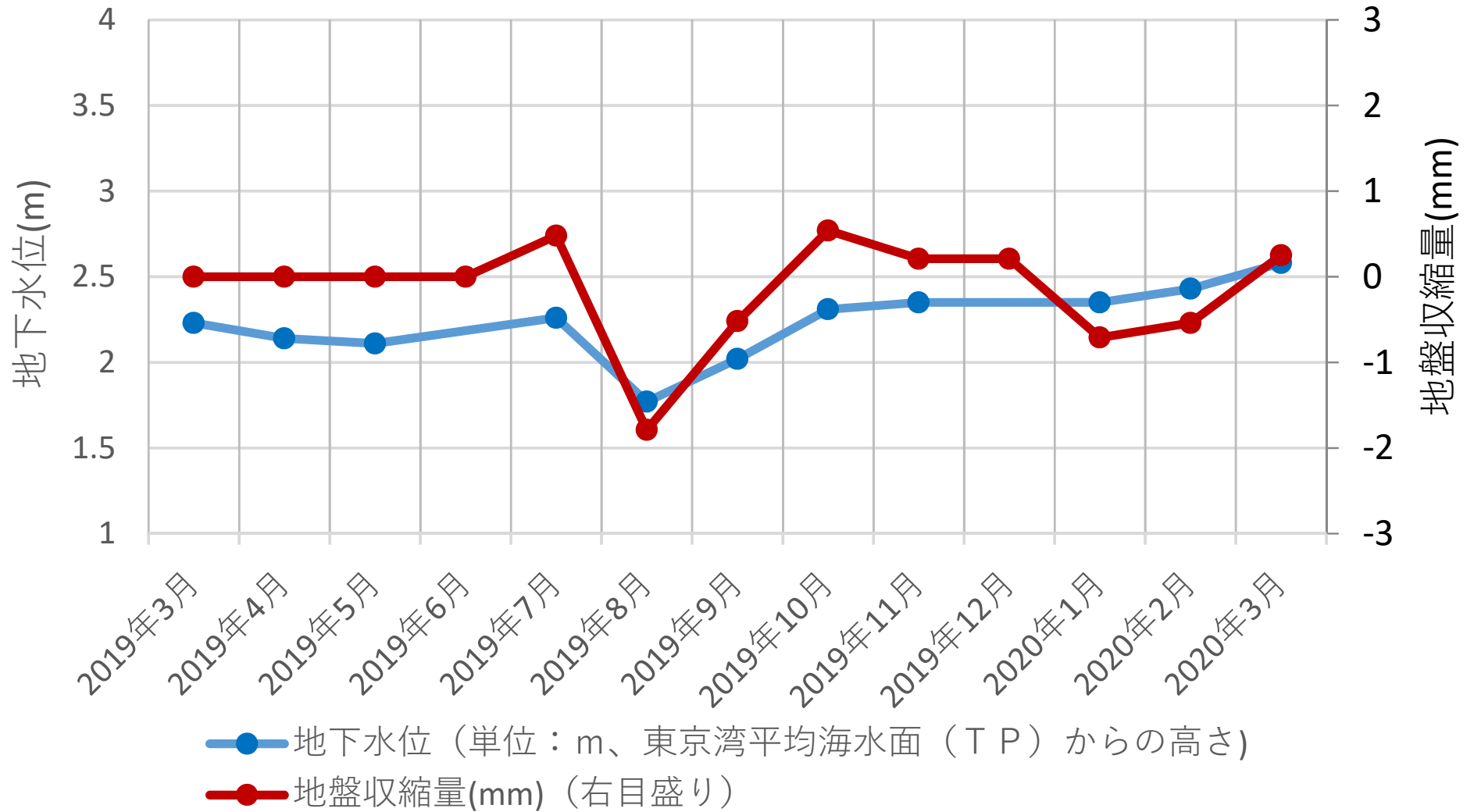


# 新羽公園-1 (80m)



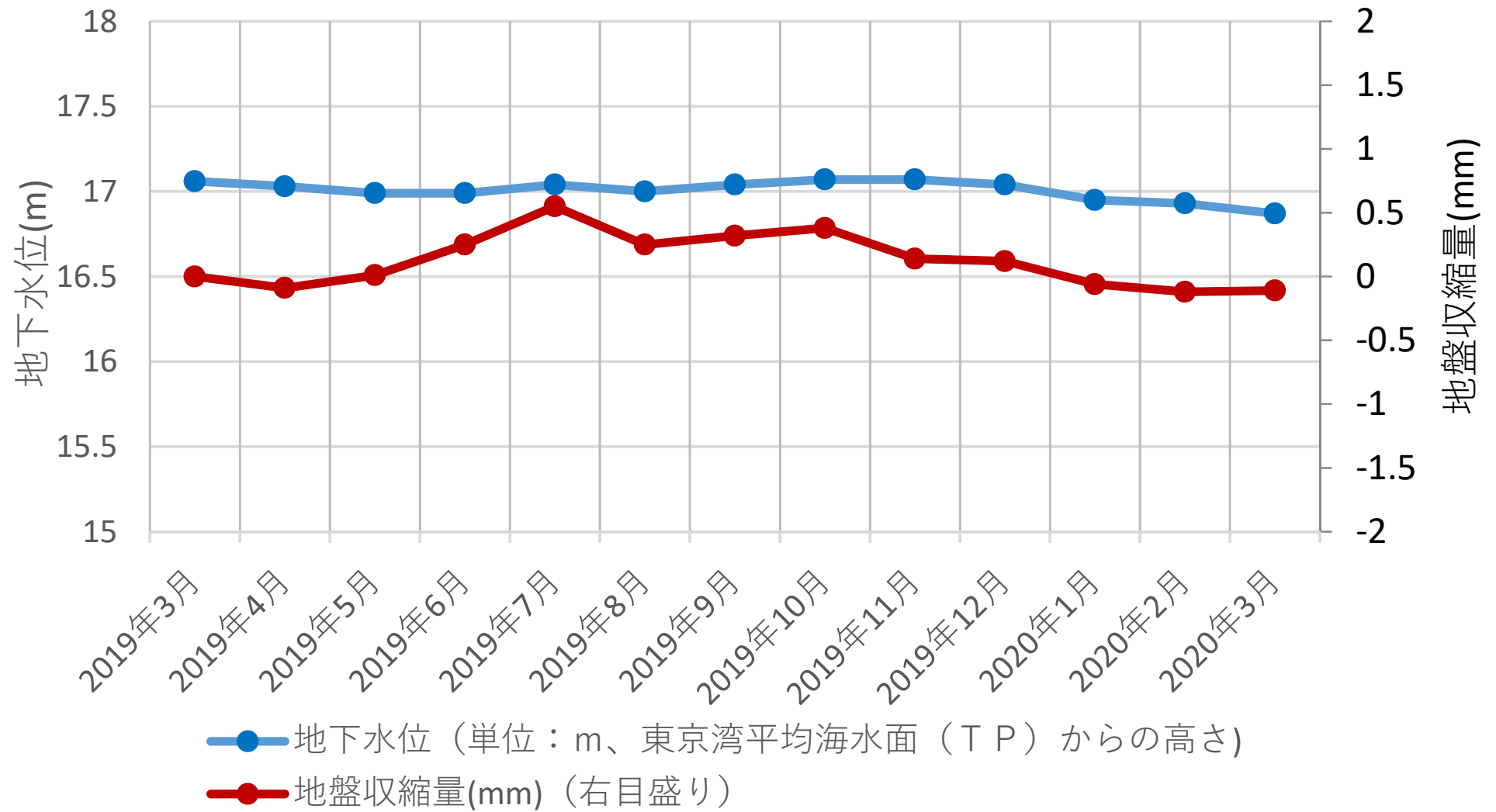
(グラフ中、マーカーの無い月は欠測)

# 新羽公園-2 (40m)

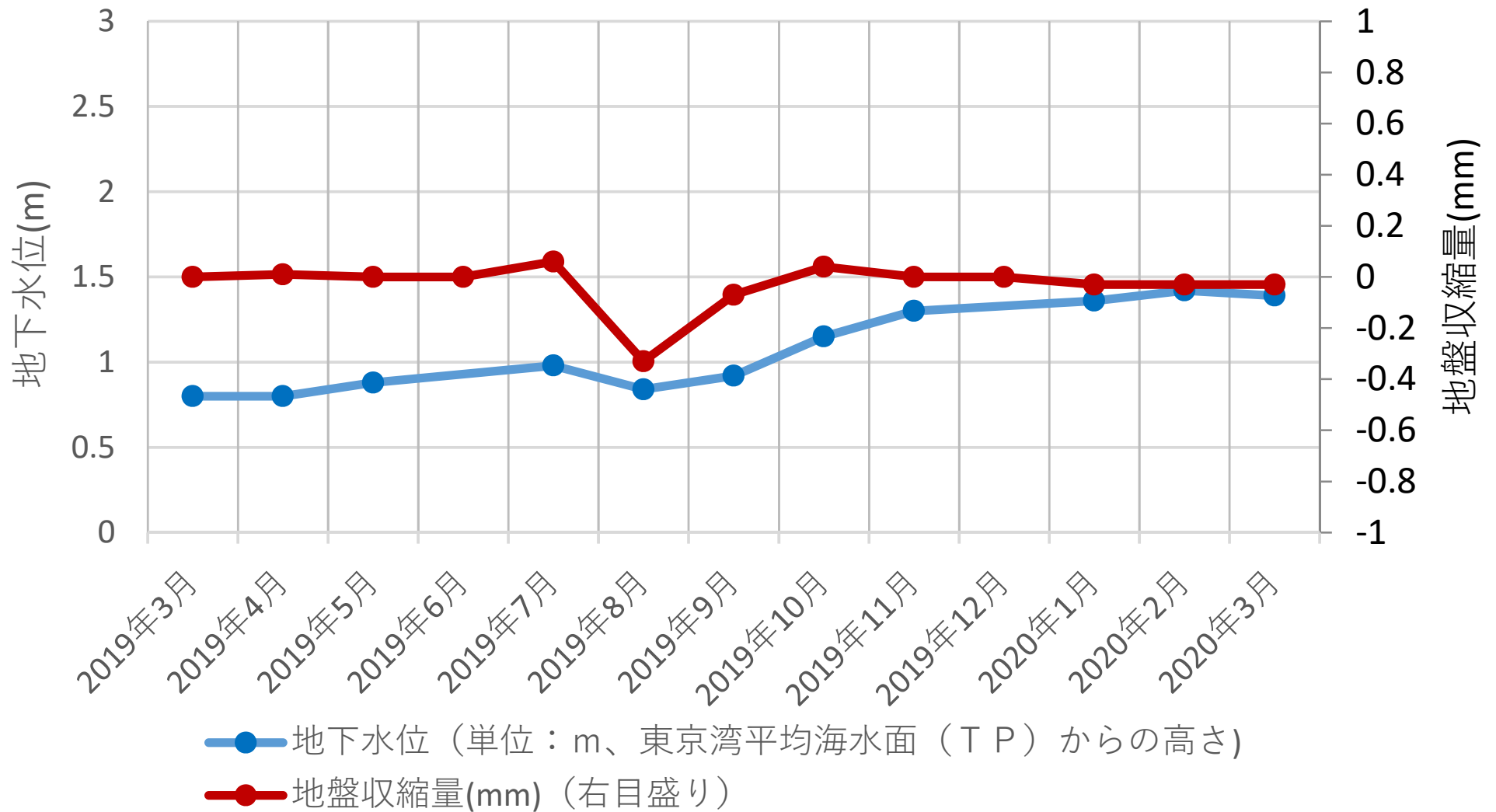


(グラフ中、マーカーの無い月は欠測)

# 戸塚区秋葉町（150m）

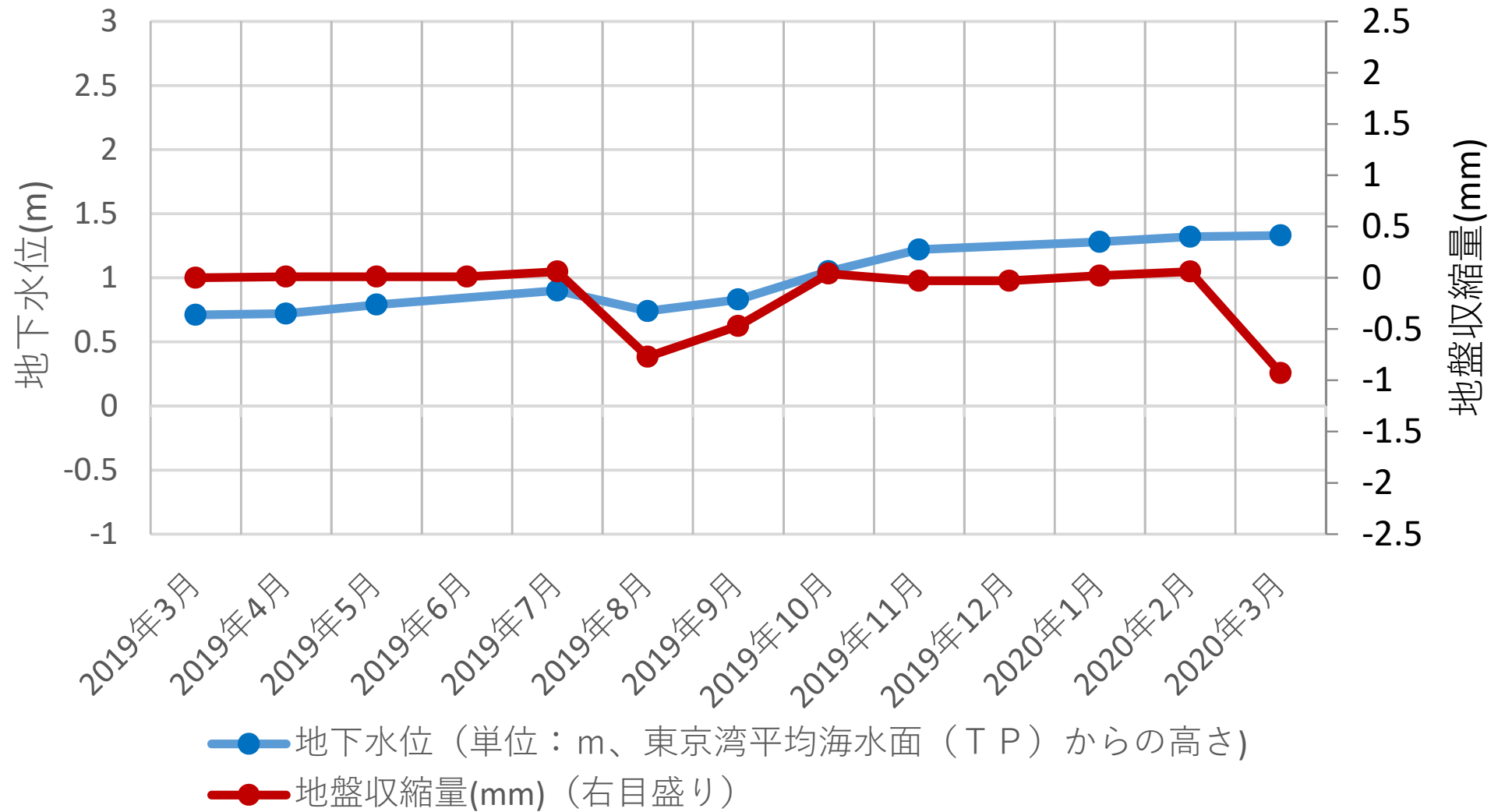


# 新横浜駅前公園-1 (25m)



(グラフ中、マーカーの無い月は欠測)

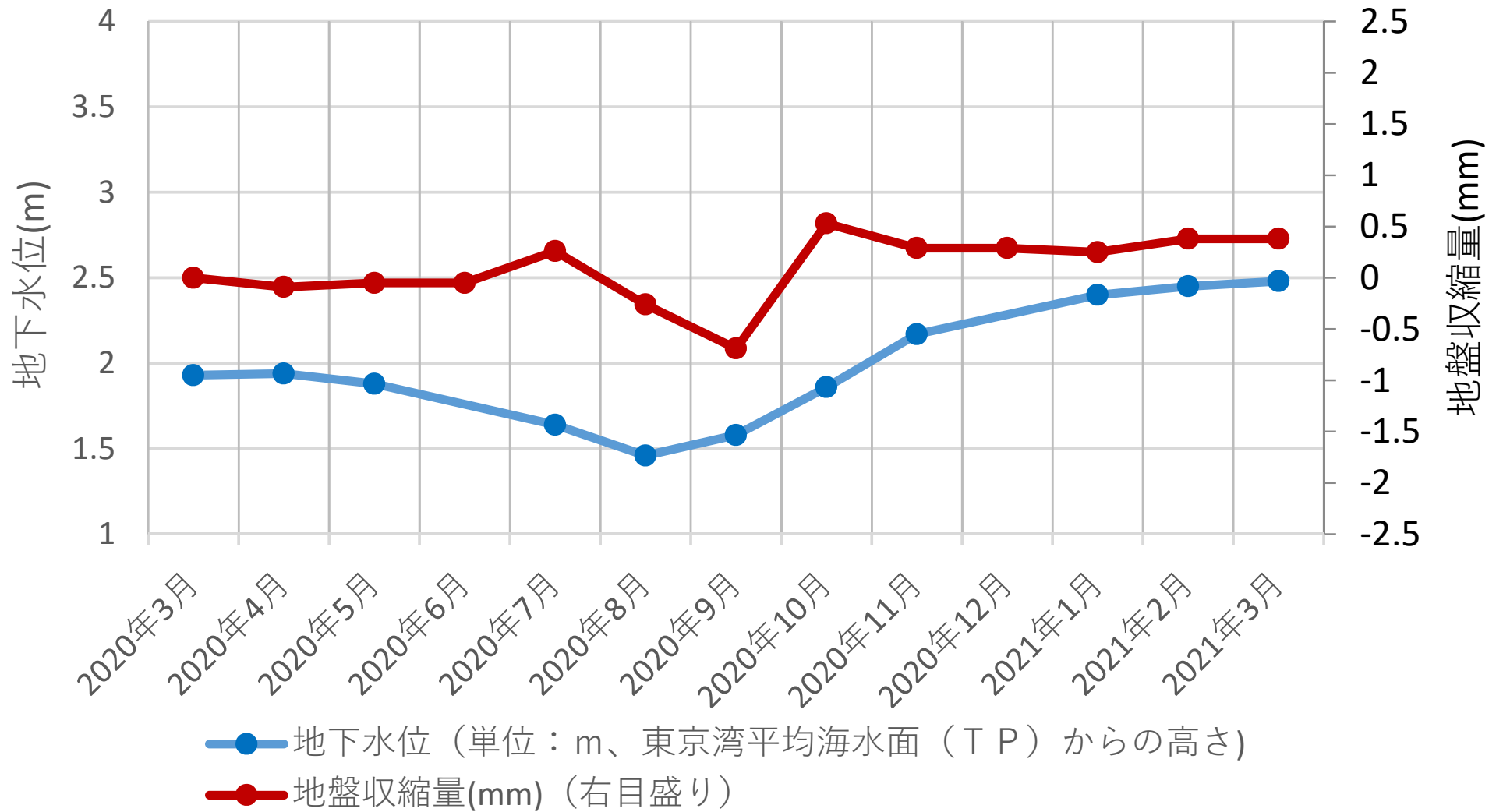
# 新横浜駅前公園-2 (70m)



(グラフ中、マーカーの無い月は欠測)

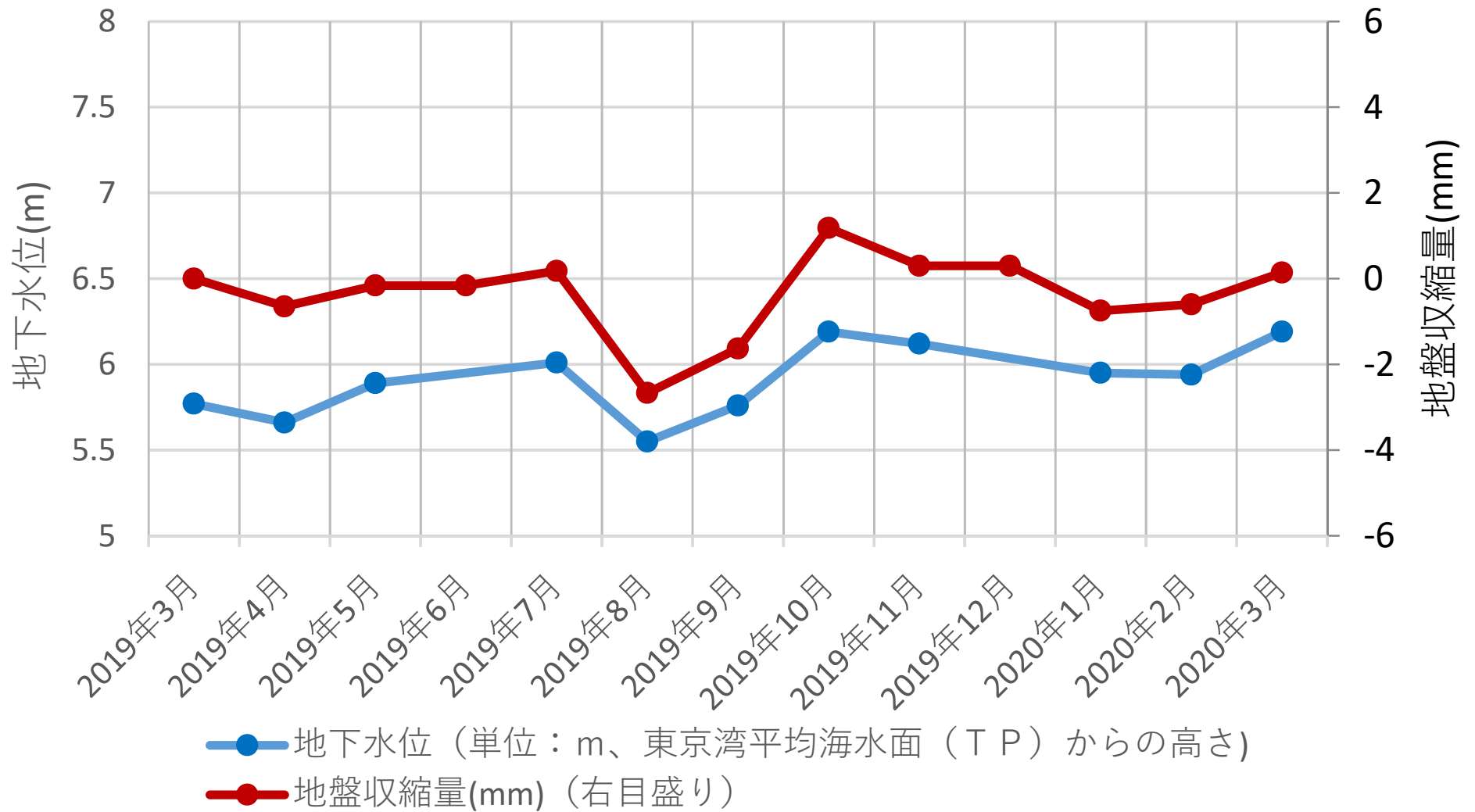


# 新横浜駅前公園-3 (117m)



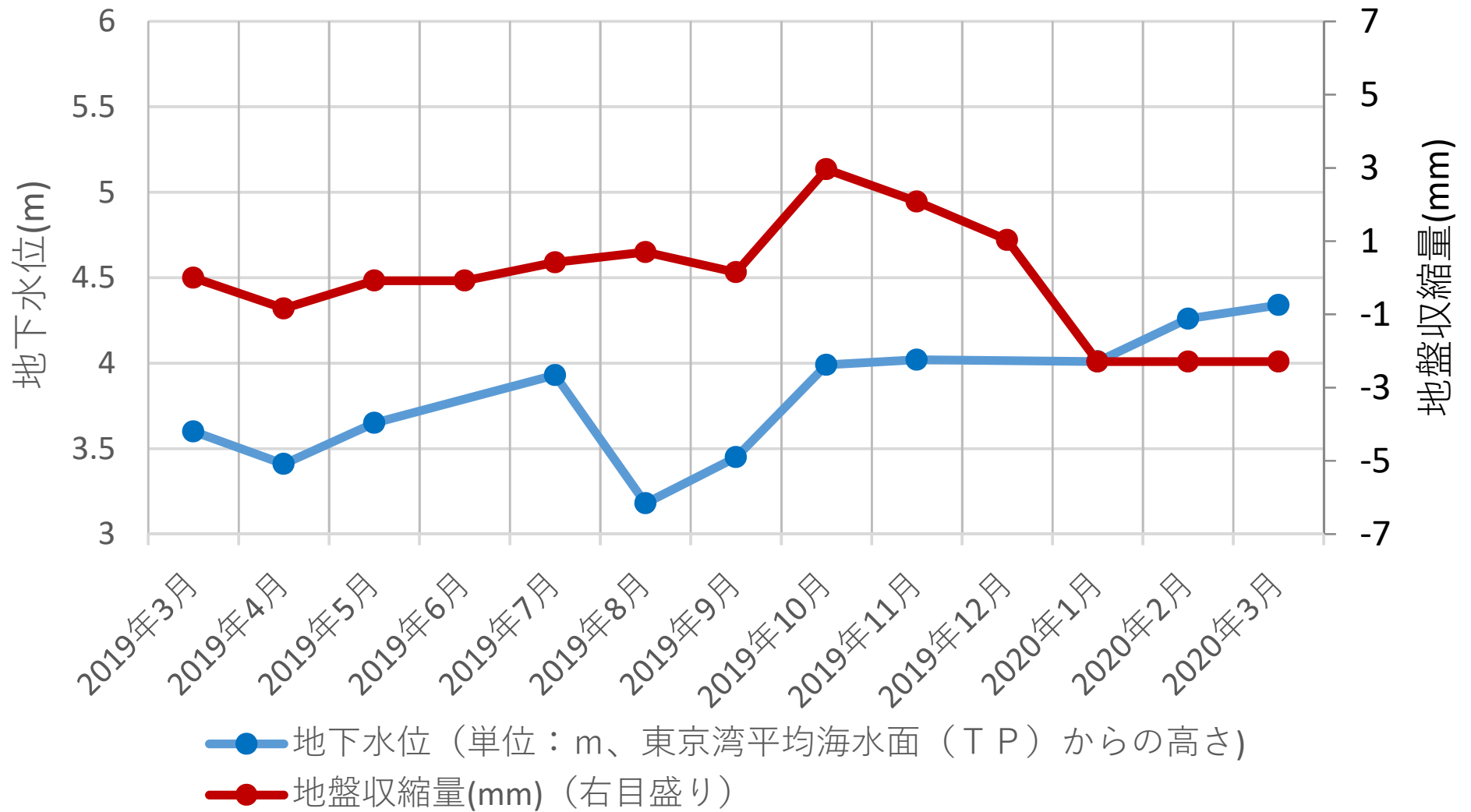
(グラフ中、マーカーの無い月は欠測)

# 佐江戸公園-1 (16m)



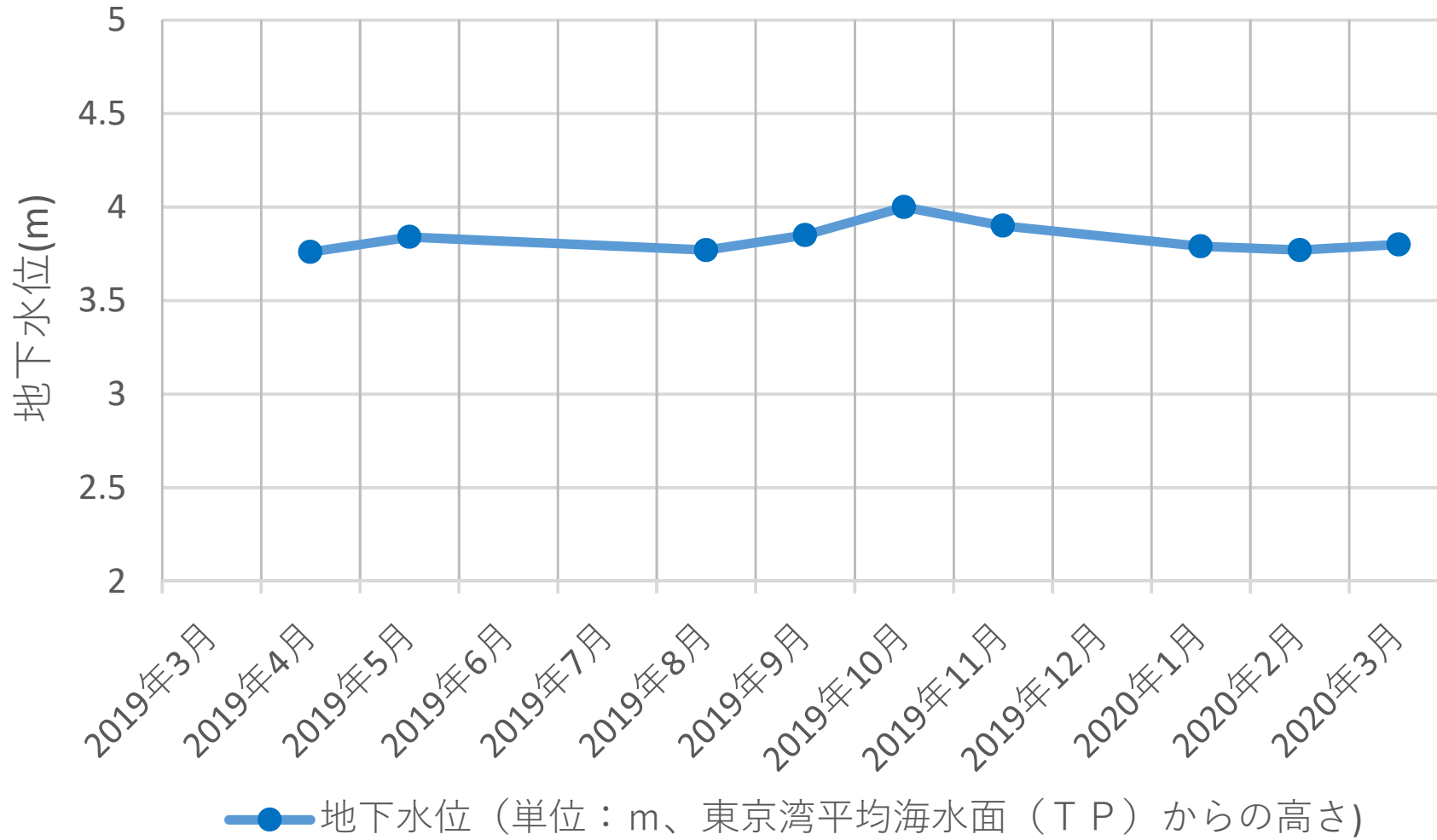
(グラフ中、マーカーの無い月は欠測)

# 佐江戸公園-2 (88m)



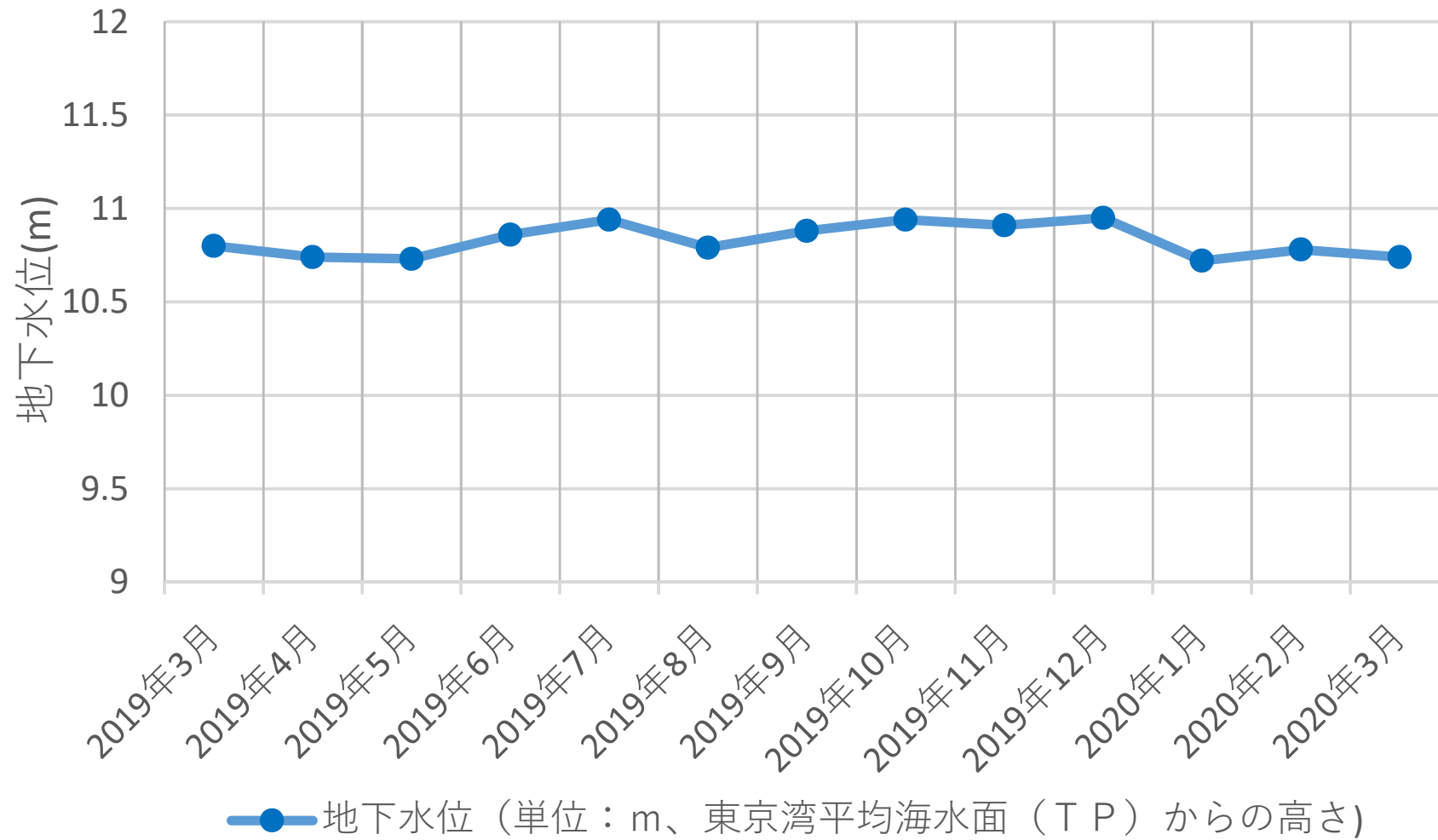
(グラフ中、マーカーの無い月は欠測)

# 西寺尾公園 (17m)

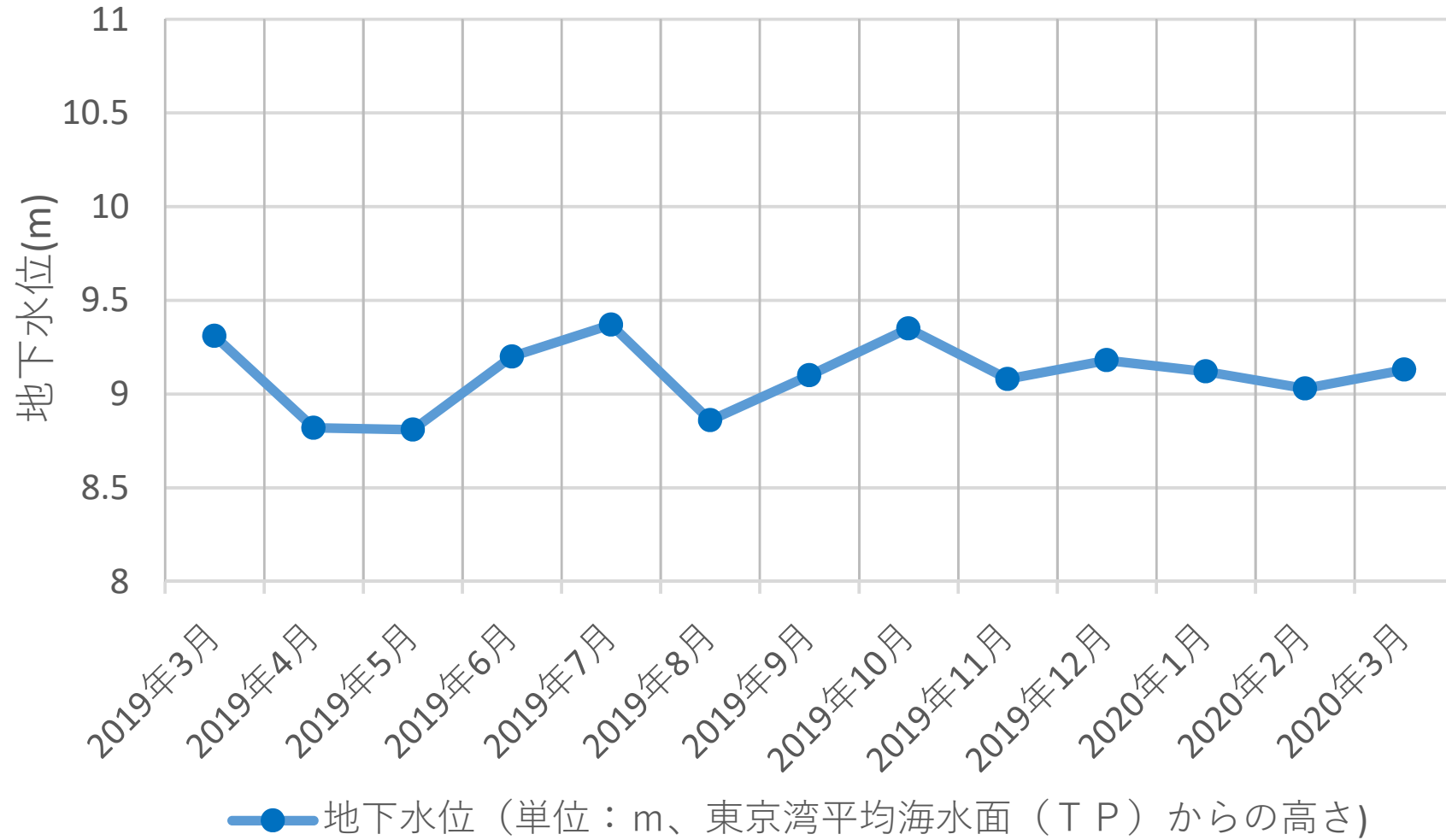


(グラフ中、マーカーの無い月は欠測)

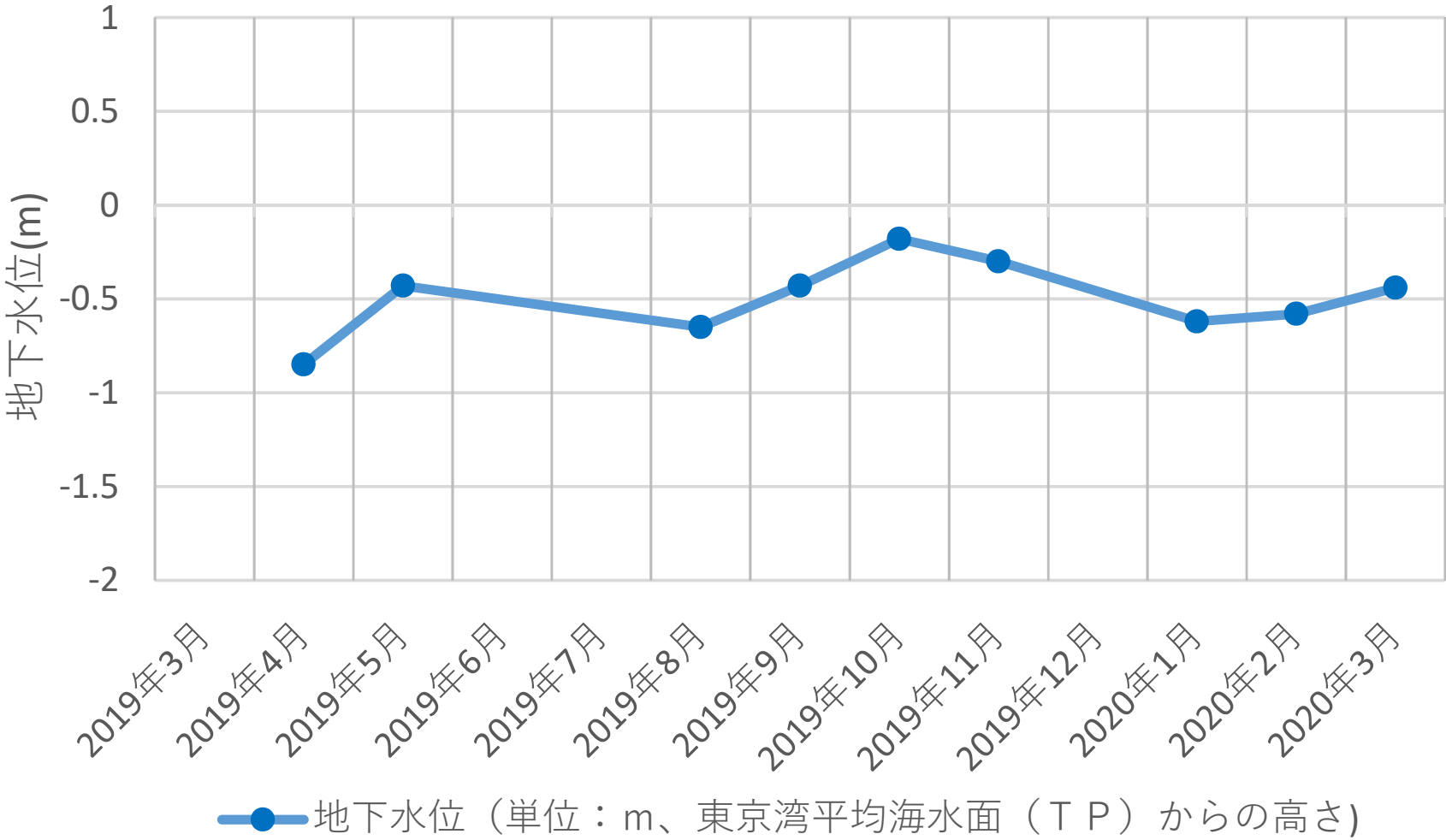
# 矢部団地（10m）



# 上倉田団地（15m）

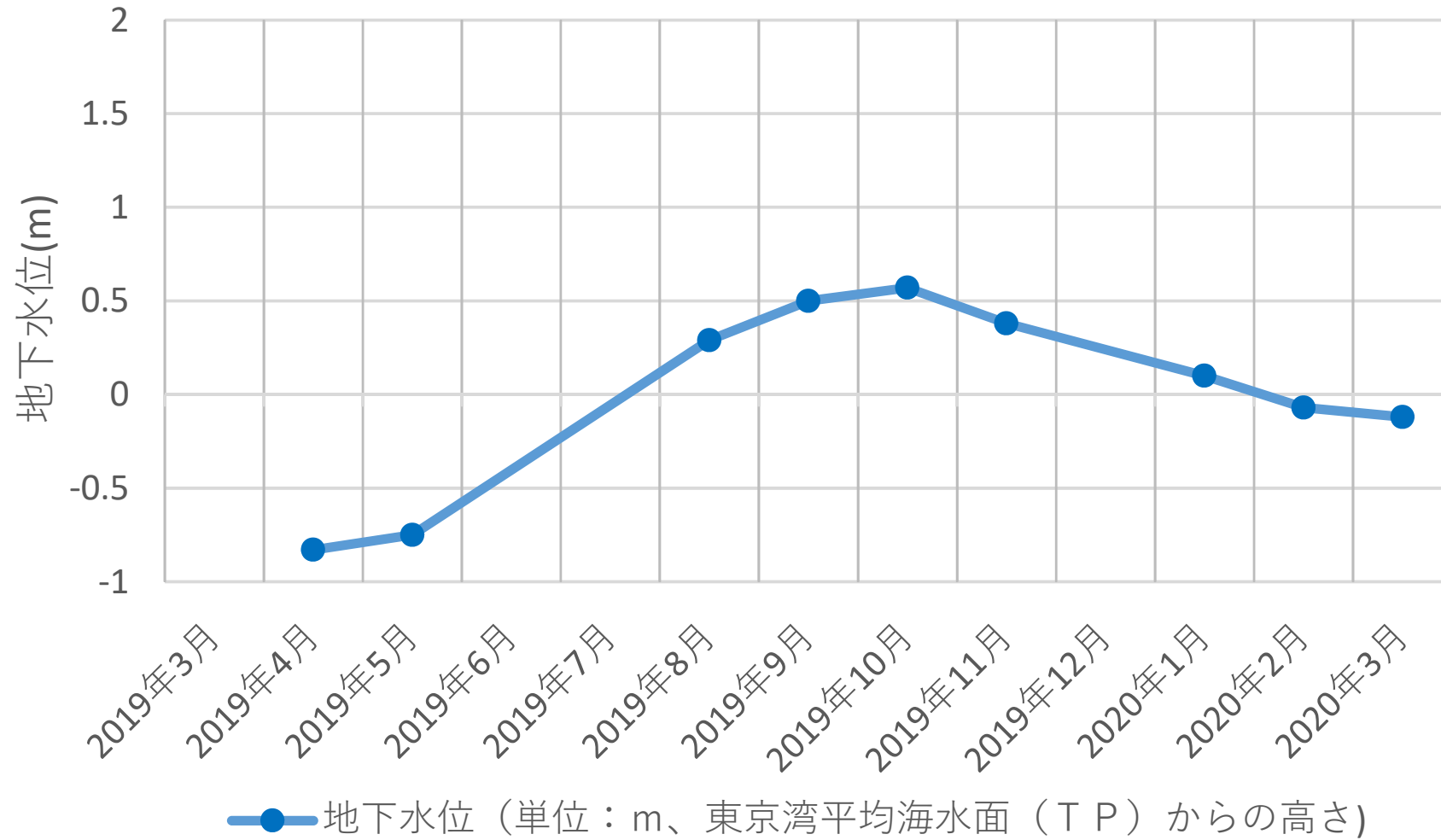


# 市場中学校浅井戸 (8m)



(グラフ中、マーカーの無い月は欠測)

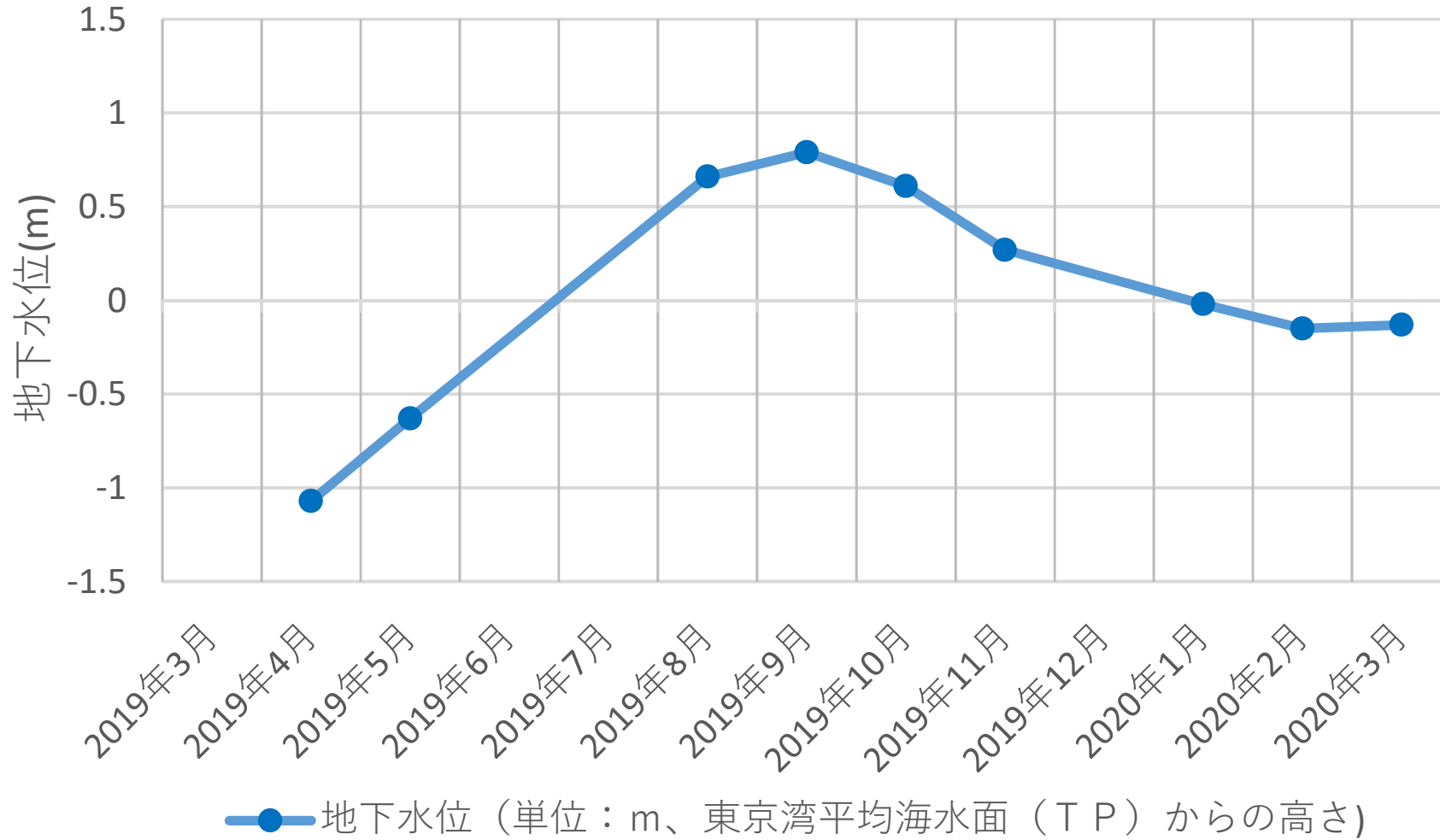
# 市場中学校中井戸 (32m)



(グラフ中、マーカーの無い月は欠測)

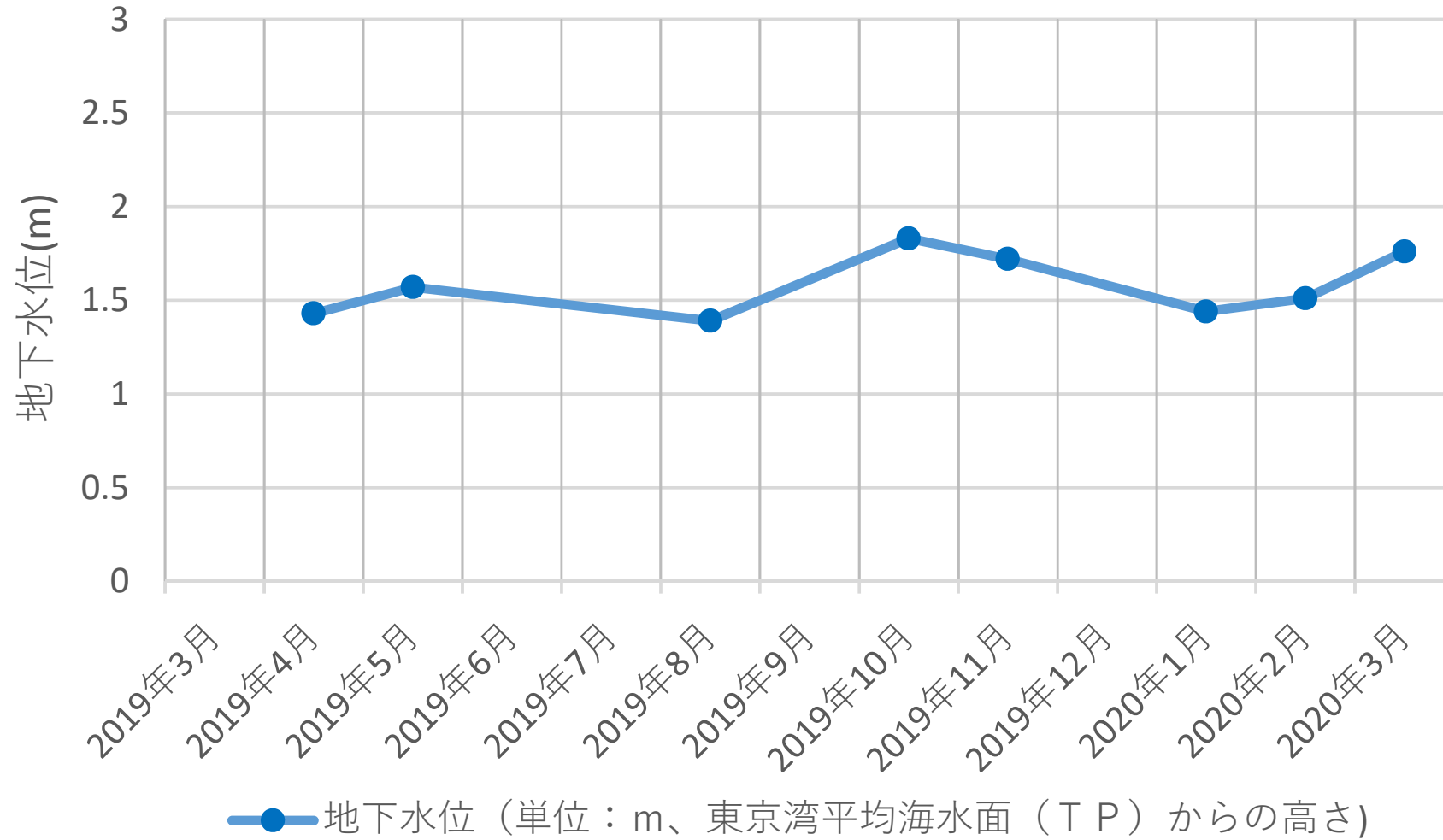


# 市場中学校深井戸 (59m)



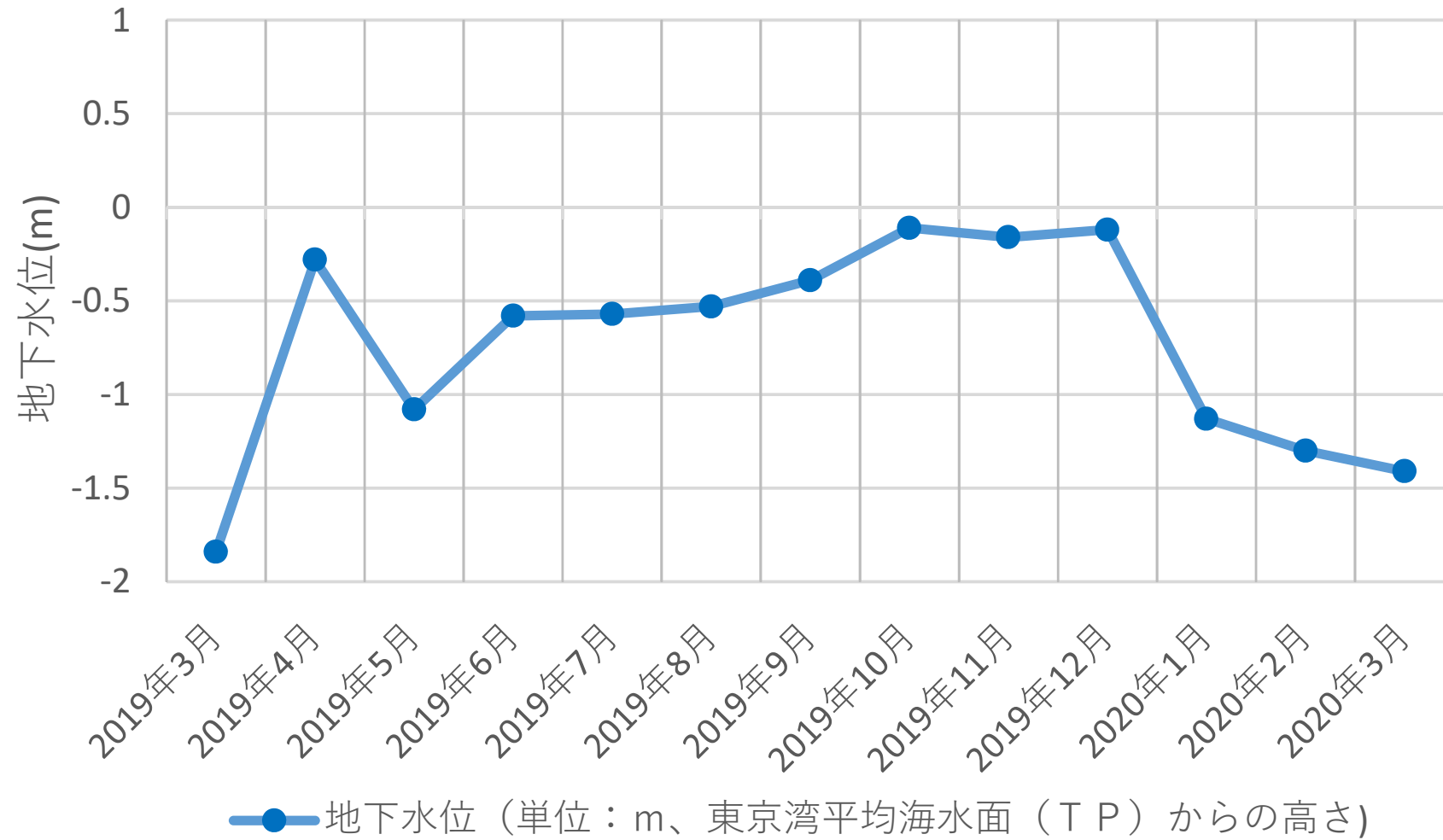
(グラフ中、マーカーの無い月は欠測)

# 矢向小学校 (9m)

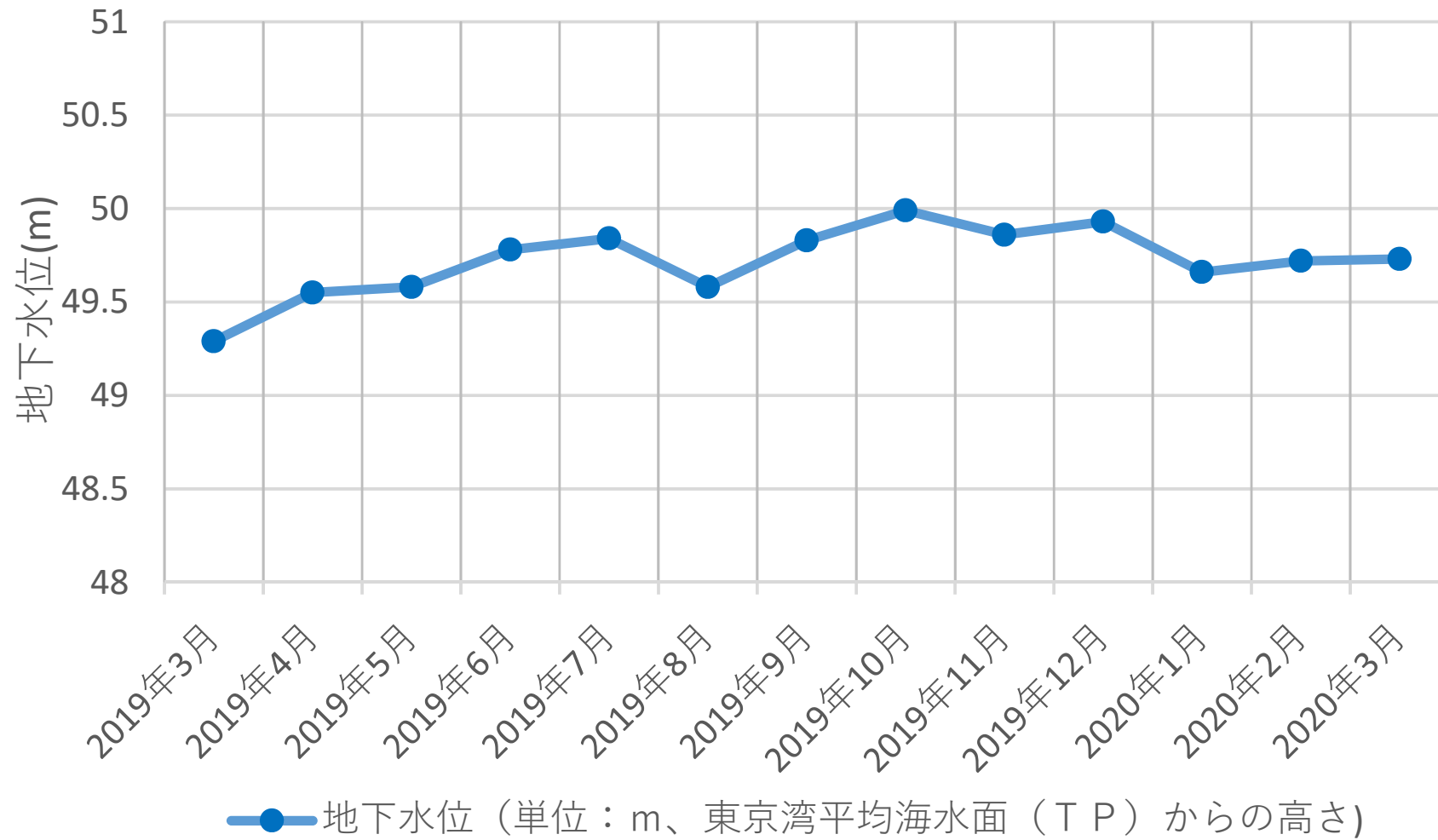


(グラフ中、マーカーの無い月は欠測)

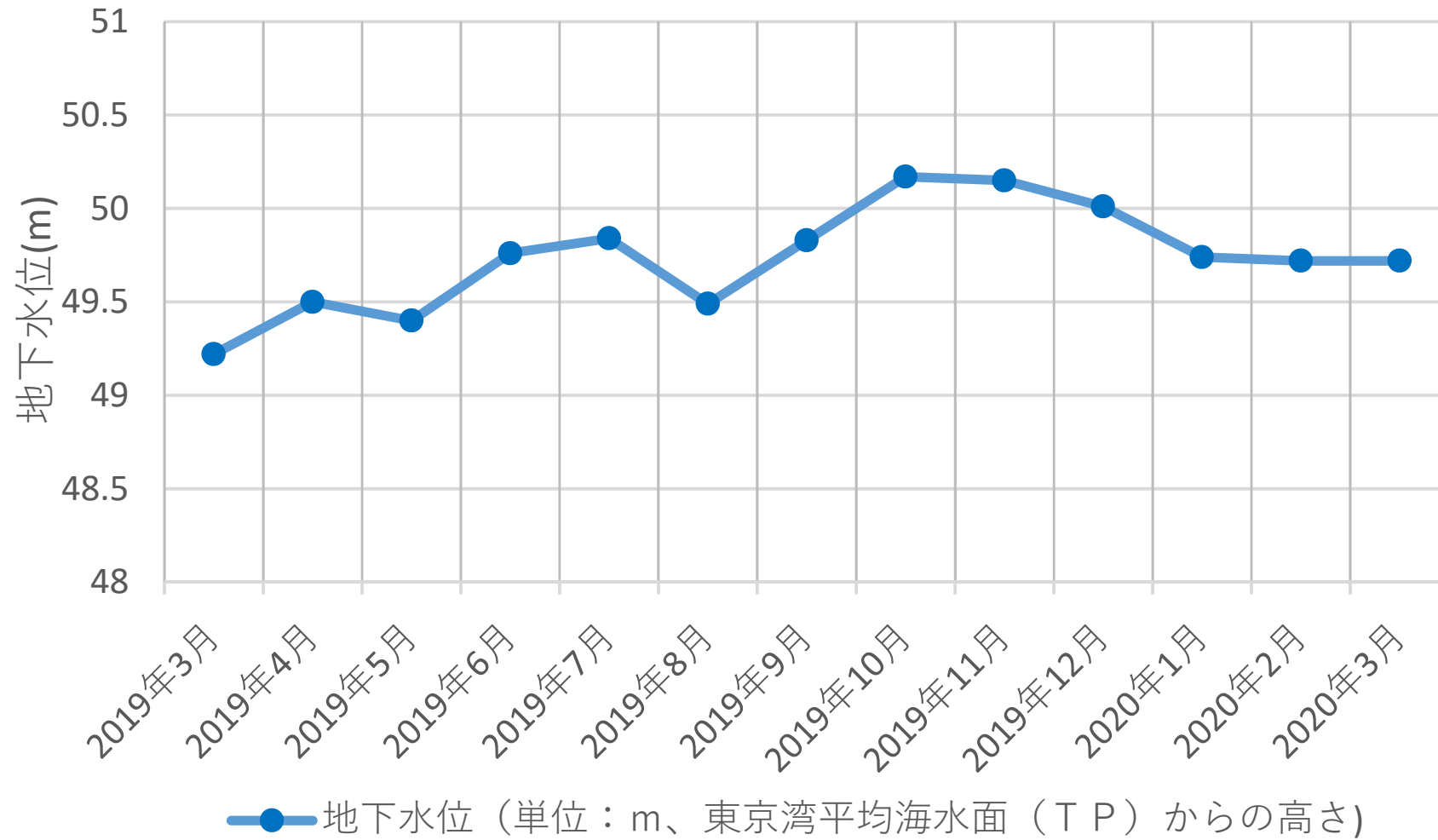
## みなとみらい21地区 (50m)



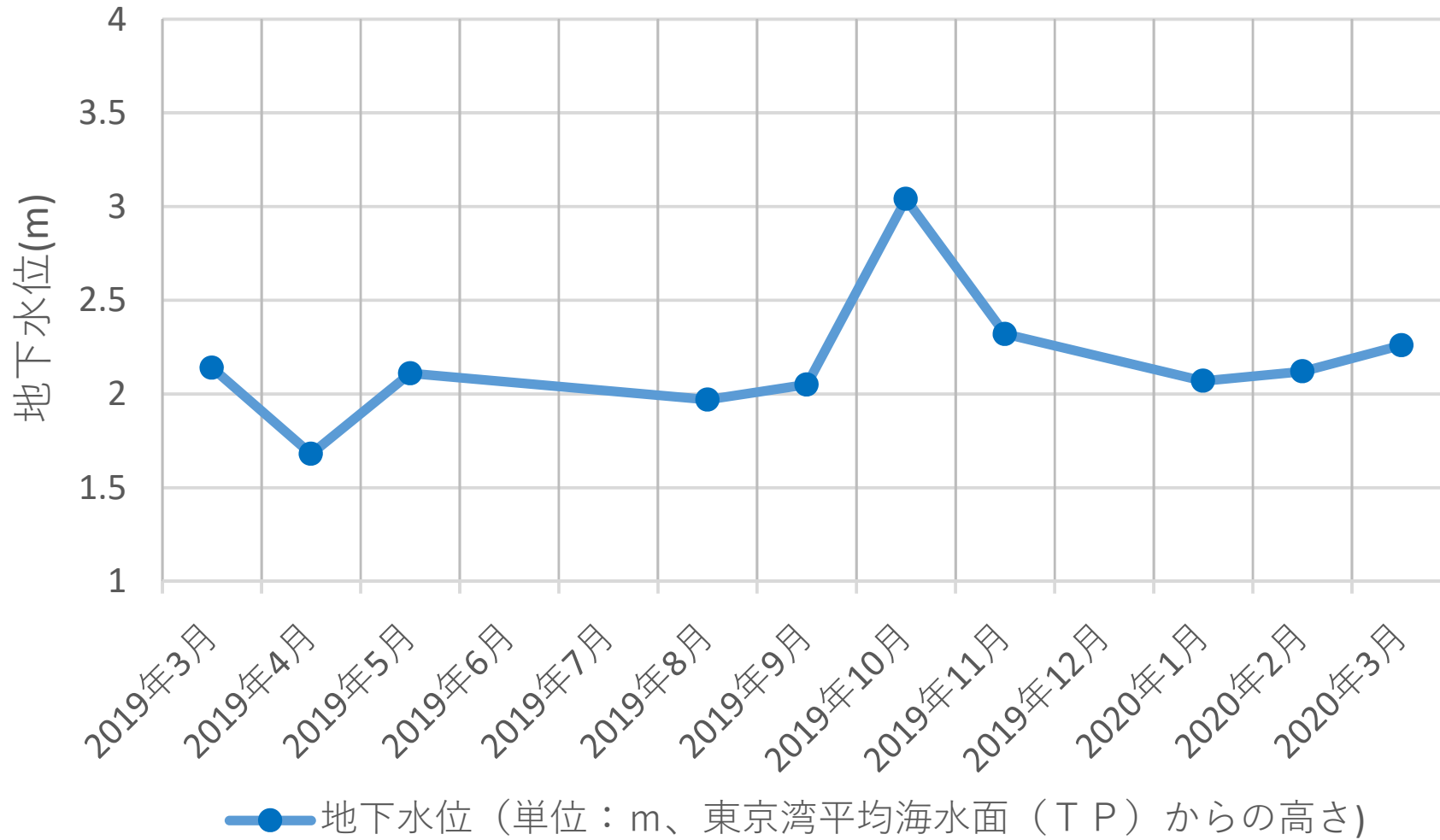
# 左近山団地 (51m)



# 南希望が丘中学校 (44m)

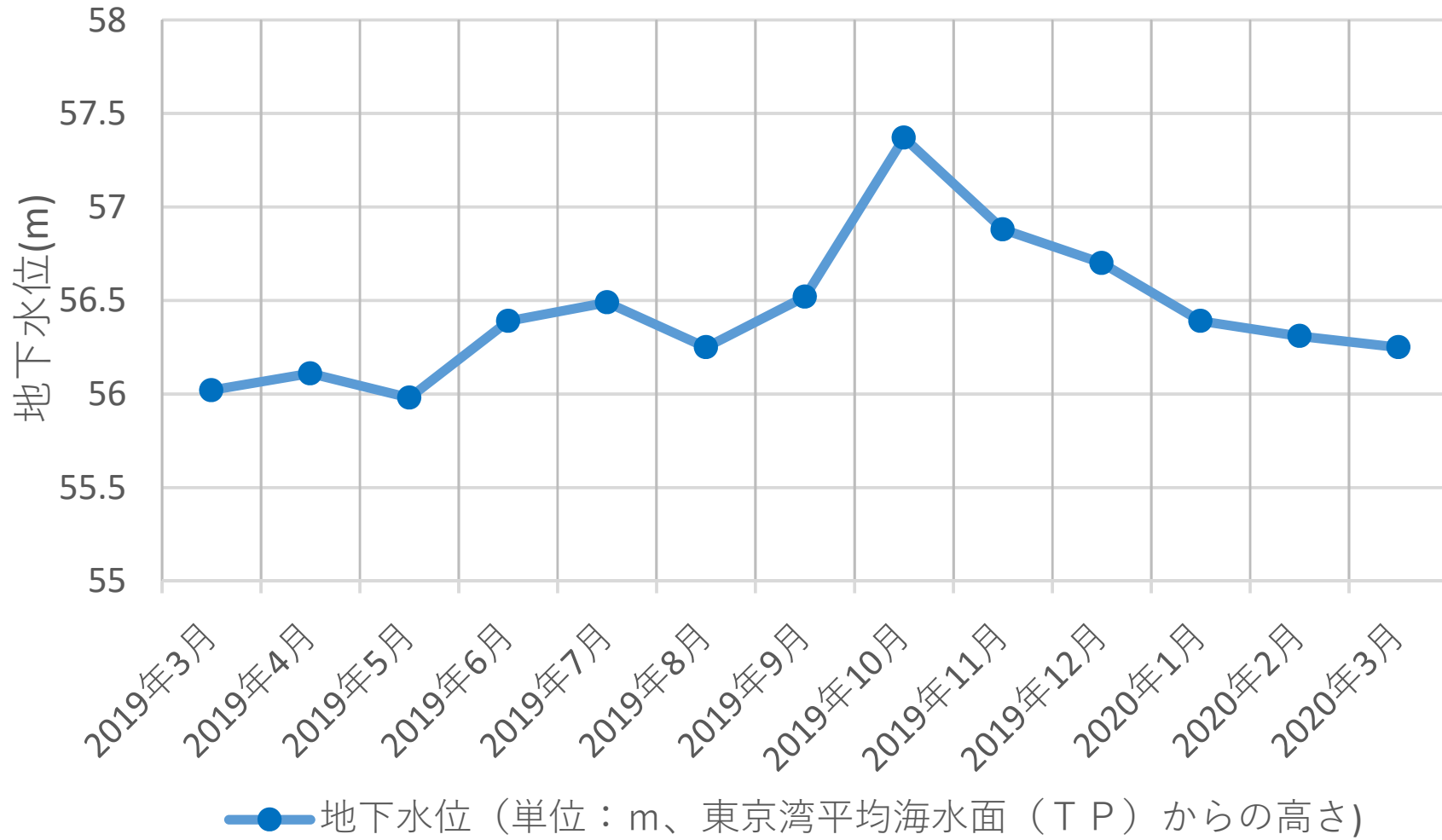


# 矢上川公園 (15m)



(グラフ中、マーカーの無い月は欠測)

# 目黒町公園 (15m)



## 2019年度 地下水位観測結果

(単位:m、東京湾平均海水面からの高さ(TP))

観測所名	2019/04	2019/05	2019/06	2019/07	2019/08	2019/09	2019/10	2019/11	2019/12	2020/01	2020/02	2020/03	平均地下水位(m)
市場小学校(66m)	-2.16	-1.77	欠測	-0.91	-0.57	-0.43	-0.63	-1.01	欠測	-1.34	-1.45	-1.45	-1.17
横浜公園(57m)	-1.32	-1.33	0.78	-1.13	-1.06	-0.99	-0.99	-1.17	-0.93	-1.12	-1.02	-1.05	-0.94
岡野公園(32m)	-5.13	-5.11	-4.97	-4.82	-4.78	-4.1	-2.81	-2.83	-2.73	-2.74	-3.4	-3.64	-3.92
新羽公園-1(80m)	2.6	1.59	欠測	1.66	1.4	1.51	1.76	1.78	欠測	1.85	1.91	2.14	1.82
新羽公園-2(40m)	2.14	2.11	欠測	2.26	1.77	2.02	2.31	2.35	欠測	2.35	2.43	2.58	2.23
戸塚区秋葉町(150m)	17.03	16.99	16.99	17.04	17	17.04	17.07	17.07	17.04	16.95	16.93	16.87	17.00
新横浜駅前公園-1(25m)	0.8	0.88	欠測	0.98	0.84	0.92	1.15	1.3	欠測	1.36	1.42	1.39	1.10
新横浜駅前公園-2(70m)	0.72	0.79	欠測	0.9	0.74	0.83	1.05	1.22	欠測	1.28	1.32	1.33	1.02
新横浜駅前公園-3(117m)	1.94	1.88	欠測	1.64	1.46	1.58	1.86	2.17	欠測	2.4	2.45	2.48	1.99
佐江戸公園-1(16m)	5.66	5.89	欠測	6.01	5.55	5.76	6.19	6.12	欠測	5.95	5.94	6.19	5.93
佐江戸公園-2(88m)	3.41	3.65	欠測	3.93	3.18	3.45	3.99	4.02	欠測	4.01	4.26	4.34	3.82
西寺尾公園(17m)	3.76	3.84	欠測	欠測	3.77	3.85	4	3.9	欠測	3.79	3.77	3.8	3.83
矢部団地(10m)	10.74	10.73	10.86	10.94	10.79	10.88	10.94	10.91	10.95	10.72	10.78	10.74	10.83
上倉田団地(15m)	8.82	8.81	9.2	9.37	8.86	9.1	9.35	9.08	9.18	9.12	9.03	9.13	9.09



## 2019年度 地盤収縮観測結果(累計)

(単位:mm、「-」は収縮)

観測所名	2019/04	2019/05	2019/06	2019/07	2019/08	2019/09	2019/10	2019/11	2019/12	2020/01	2020/02	2020/03
市場小学校(66m)	0.29	0.32	0.32	0.37	0.32	0.44	0.51	0.4	0.4	0.3	0.23	0.26
横浜公園(57m)	0.73	0.62	0.62	0.62	0.46	0.47	0.39	1.18	0.96	0.41	0.3	-0.87
岡野公園(32m)	-1.36	-1.68	-1.83	-1.81	-2.09	-2.19	-2.19	-2.25	-2.1	-2.1	-2.13	-2.12
新羽公園-2(40m)	0	0	0	0.48	-1.79	-0.52	0.54	0.21	0.21	-0.71	-0.54	0.25
戸塚区秋葉町(150m)	-0.09	0.01	0.25	0.55	0.25	0.32	0.38	0.14	0.12	-0.06	-0.12	-0.11
新横浜駅前公園-1(25m)	0.01	0	0	0.06	-0.33	-0.07	0.04	0	0	-0.03	-0.03	-0.03
新横浜駅前公園-2(70m)	0.01	0.01	0.01	0.06	-0.77	-0.47	0.04	-0.03	-0.03	0.02	0.06	-0.93
新横浜駅前公園-3(117m)	-0.09	-0.05	-0.05	0.26	-0.26	-0.69	0.53	0.29	0.29	0.25	0.38	0.38
佐江戸公園-1(16m)	-0.65	-0.16	-0.16	0.18	-2.67	-1.63	1.18	0.3	0.3	-0.75	-0.6	0.14
佐江戸公園-2(88m)	-0.84	-0.08	-0.08	0.42	0.7	0.15	2.96	2.08	1.03	-2.29	-2.29	-2.29

## 2019年度 簡易的地下水位観測結果

(単位:m、東京湾平均海水面からの高さ(TP))

観測所名	2019/04	2019/05	2019/06	2019/07	2019/08	2019/09	2019/10	2019/11	2019/12	2020/01	2020/02	2020/03	平均地下水位(m)
市場中学校浅井戸(8m)	-0.85	-0.43	欠測	欠測	-0.65	-0.43	-0.18	-0.3	欠測	-0.62	-0.58	-0.44	-0.50
市場中学校中井戸(32m)	-0.83	-0.75	欠測	欠測	0.29	0.5	0.57	0.38	欠測	0.1	-0.07	-0.12	0.01
市場中学校深井戸(59m)	-1.07	-0.63	欠測	欠測	0.66	0.79	0.61	0.27	欠測	-0.02	-0.15	-0.13	0.04
矢向小学校(9m)	1.43	1.57	欠測	欠測	1.39	欠測	1.83	1.72	欠測	1.44	1.51	1.76	1.58
みなとみらい21地区(50m)	-0.28	-1.08	-0.58	-0.57	-0.53	-0.39	-0.11	-0.16	-0.12	-1.13	-1.3	-1.41	-0.64
左近山団地(51m)	49.55	49.58	49.78	49.84	49.58	49.83	49.99	49.86	49.93	49.66	49.72	49.73	49.75
南希望が丘中学校(44m)	49.5	49.4	49.76	49.84	49.49	49.83	50.17	50.15	50.01	49.74	49.72	49.72	49.78
矢上川公園(15m)	1.68	2.11	欠測	欠測	1.97	2.05	3.04	2.32	欠測	2.07	2.12	2.26	2.18
目黒町公園(15m)	56.11	55.98	56.39	56.49	56.25	56.52	57.37	56.88	56.7	56.39	56.31	56.25	56.47