

3.2.9 文化財等の状況

1) 指定・登録文化財

調査区域における指定・登録文化財等の分布状況は、表 3.2.9.1 (1) ～ (2) 及び図 3.2.9.1 に示すとおりです。

調査区域に複数の指定・登録文化財等がありますが、対象事業実施区域にはありません。

表 3.2.9.1 (1) 指定・登録文化財

行政区分	番号	指定	種類	名称	所在地	指定年月日	所有者等
泉区	I01	市指定	有形文化財	岩船地蔵像	泉区	平成4年 11月1日	宝心寺
	I02	市指定	有形文化財	石造庚申塔	泉区	平成13年 11月1日	御霊神社
	I03	市登録	史跡	泉小次郎伝承地	泉区	昭和63年 11月1日	個人
	I04	市登録	史跡	石巻康敬の墓	泉区	平成6年 11月1日	中田寺
	I05	市登録	史跡	旗本能見松平家の墓	泉区	平成26年 11月5日	宝心寺
	I06	市登録	有形民俗文化財	蚕御霊神塔	泉区	平成5年 11月1日	神明社

資料：「神奈川県文化財目録（市町村別）」（神奈川県教育委員会教育局生涯学習部文化遺産課、令和2年5月）

「国・神奈川県及び横浜市 指定・登録文化財目録」

（横浜市教育委員会生涯学習文化財課ホームページ、令和3年4月調べ）

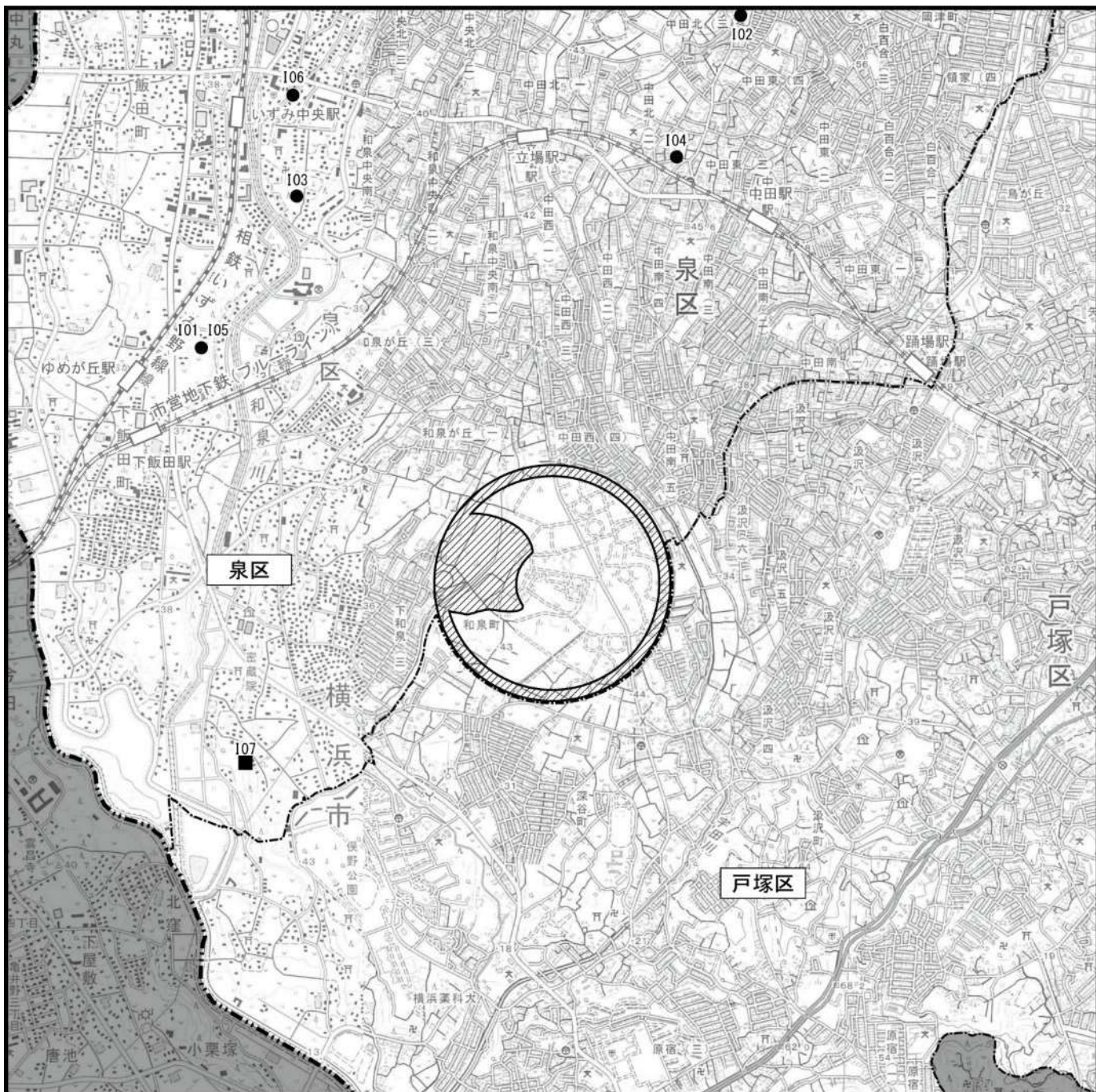
「横浜市地区情報提供システム 文化財ハマSite」

（横浜市教育委員会生涯学習文化財課ホームページ、令和3年4月調べ）

表 3.2.9.1 (2) 認定歴史的建造物一覧

行政区分	番号	名称	所在地	建築年	認定年度
泉区	I07	旧清水製糸場本館 (天王森泉館)	泉区和泉町300 (天王森公園内)	明治44年頃	平成9年度

資料：「横浜市認定歴史的建造物 一覧」（横浜市都市整備局企画部都市デザイン室ホームページ、令和3年4月調べ）



凡 例

- : 対象事業実施区域
- : 指定・登録文化財
- : 市 境
- : 認定歴史的建造物
- : 区 境



0 250 500 1,000
m

1:25,000

資料：「神奈川県文化財目録(市町村別)」
 (神奈川県教育委員会教育局生涯学習部文化遺産課、令和2年5月)
 「国・神奈川県及び横浜市 指定・登録文化財目録」
 (横浜市教育委員会生涯学習文化財課ホームページ、令和3年4月調べ)
 「横浜市地図情報提供システム 文化財ハマSite」
 (横浜市教育委員会生涯学習文化財課ホームページ、令和3年4月調べ)
 「横浜市認定歴史的建造物 一覧」
 (横浜市都市整備局企画部都市デザイン室ホームページ、令和3年4月調べ)

図 3.2.9.1 指定・登録文化財等の状況

2) 周知の埋蔵文化財包蔵地

調査区域における周知の埋蔵文化財包蔵地の分布状況は、表 3.2.9.2 (1) ～ (3) 及び図 3.2.9.2 に示すとおりです。

調査区域に複数の埋蔵文化財包蔵地がありますが、対象事業実施区域にはありません。

表 3.2.9.2 (1) 埋蔵文化財包蔵地の状況

行政区分	番号	所在地	種類	地目	立地	時代・時期	備考
泉区	I01	上飯田町 1121 付近	包含地	畑地	台地縁辺	先土器	相模野 120 号遺跡
	I02	上飯田町 859 付近	散布地	畑地	台地上	古墳	三桂神社裏
	I03	岡津町 999 付近	散布地	宅地	台地上・斜面	縄文(中期)	西田地区 No. 3 遺跡、昭和 53・54 年調査、住居跡(縄文中期)、宅地化により破壊
	I04	領家三丁目 23 付近	散布地	宅地	台地上・斜面	縄文(前・中期)・古墳	領家地区 No. 7 遺跡、昭和 53・54 年調査、住居跡、宅地化により大部分破壊
	I05	岡津町 673 付近	塚	道路	谷	(不明)	島田の塚、破壊
	I06	領家二丁目 9 付近	包含地	宅地	台地上・斜面	縄文	領家地区 No. 3 遺跡、昭和 53・54 年調査、宅地化により破壊
	I07	領家二丁目 10 付近	塚	宅地	台地上	(不明)	宅地化により破壊
	I08	中田東四丁目 43 付近	散布地	学校	台地上	(不明)	市立東中田小学校敷地内、破壊
	I09	中田北二丁目 27 付近	散布地	畑地・宅地	台地上	(不明)	市立中田中学校付近
	I10	中田東二丁目 25 付近	塚	宅地	台地上	(不明)	庚申塚、破壊、白百合公園の一角に石碑のみ遺存
	I11	領家四丁目 4 付近	包含地	宅地・学校	台地上	縄文(早期)・古墳	領家地区 No. 4・5 遺跡、昭和 53・54 年調査、集石・土杭、宅地化により破壊
	I12	白百合一丁目 20 付近	散布地	宅地	台地上	縄文(早・前期)	領家地区 No. 6 遺跡、昭和 53・54 年調査、集石・土杭、宅地化により破壊
	I13	上飯田町 215 付近	散布地	畑地・宅地	台地上	弥生(後期)・古墳	一部宅地化が進行
	I14	上飯田町 1399 付近	散布地・集落跡	畑地・宅地・線路	台地上	弥生(後期)・古墳(前期)・平安	下飯田林遺跡、平成 6～8 年調査、住居跡(弥生後期)
	I15	上飯田町 1016 付近	塚	公園	台地上	(不明)	下飯田富士塚、消滅、公園内に「富士塚城址」碑遺存
	I16	和泉町 3274 付近	散布地・包含地	畑地・宅地・線路	台地上	縄文(中期)・弥生(後期)・古墳・中～近世	中和泉左馬神社西遺跡(平成 6 年調査)、中ノ宮北遺跡(平成 9 年調査)、道路(中世)
	I17	和泉町 3155 付近	散布地	畑地・線路	台地上	縄文(早期)・中～近世	中ノ宮遺跡(平成 7 年調査)、中ノ宮北遺跡(平成 10 年調査)、道路(中～近世)

表 3.2.9.2 (2) 埋蔵文化財包蔵地の状況

行政区分	番号	所在地	種類	地目	立地	時代・時期	備考
泉区	I18	和泉町 960・1044・3721・下飯田町 734 付近	散布地・包含地	学校・畑地・宅地	台地上	先土器・縄文(早期)・弥生(中・後期)・古墳	市立中和田小学校付近、下和泉遺跡
	I19	和泉町 2302 付近	散布地・塚	畑地・線路・雑木林	台地上・斜面	縄文(早期)・古墳・平安	草木遺跡、平成 8 年調査、住居跡、掘立柱(平安)
	I20	和泉町 2713 付近	散布地	畑地・宅地・雑木林	台地上	平安	市立泉ヶ丘中学校付近
	I21	中田南二丁目 39 付近	散布地	畑地・宅地	台地上	古墳以降	宅地化により一部破壊
	I22	中田東一丁目 25 付近	散布地・陣屋跡	畑地・宅地	台地斜面	縄文(中・後期)・歴史	石巻下野守康敬陣屋?、宅地化進行
	I23	中田東一丁目 4 付近	散布地	宅地・畑地	台地斜面	歴史	宅地化により大部分破壊
	I24	和泉町 322 付近	散布地	畑地・宅地	台地上	歴史	
	I25	和泉町 3026-1 付近	城跡	公園	台地上	中世	
戸塚区	T01	鳥が丘 22 付近	散布地	宅地	台地上	縄文(早期)・古墳	宅地化により破壊
	T02	鳥が丘 29 付近	散布地	宅地	台地上	(不明)	宅地化により破壊
	T03	鳥が丘 57 付近	散布地	宅地	台地上	(不明)	宅地化により破壊
	T04	鳥が丘 62 付近	散布地・塚	宅地	台地上	(不明)	権現塚、詳細不明、宅地化により破壊
	T05	矢部町 2072 付近	塚	台地	台地上	(不明)	集め家
	T06	戸塚町 4569・汲沢一丁目 6 付近	散布地	畑地・宅地	台地上・斜面	縄文(中期)・古墳	市立戸塚中学校敷地内及び北側は宅地化により大部分破壊
	T07	戸塚町 4542 付近	塚	学校	台地上	(不明)	朝日塚、No. 85 の範囲内、戸塚中学校建設により破壊
	T08	汲沢町 570 付近	散布地	畑地	台地斜面	縄文(中期)	
	T09	汲沢六丁目 29 付近	散布地	畑地・宅地	台地上	(不明)	
	T10	汲沢三丁目 28 付近	塚?	宅地	台地上	(不明)	汲沢ゴルフ場付近、付近に「天保 14 年」銘の庚申塔等があり
	T11	汲沢三丁目 6 付近	包含地	学校	台地上	縄文(早期)	大丸遺跡、昭和 34・35 年調査、汲沢小学校敷地内、宅地化により破壊
	T12	汲沢町 1246 1301 付近	散布地	畑地・雑木林	台地上・斜面	縄文(中期)・古墳	
	T13	汲沢町 973・979・988・1073 付近	貝塚・包含地	学校・宅地・畑地	台地上・斜面・低台地上	縄文(草創～後期)・弥生(中・後期)・古墳	細田遺跡(昭和 53・54 年調査、県立汲沢高等学校敷地)、住宅跡(縄文前・中期)、坂上遺跡(平成 10 年調査)、住居跡(縄文中・後期)、宅地化により大部分破壊





表 3.2.9.2 (3) 埋蔵文化財包蔵地の状況

行政区分	番号	所在地	種類	地目	立地	時代・時期	備考
戸塚区	T14	汲沢町 1229 付近	散布地	宅地	台地上	縄文(早・前・中期)	宅地化により破壊
	T15	戸塚町 3078 付近	古墳	宅地	台地上	古墳	坂下荒塚古墳、詳細不明、消滅、遺物は鶴岡八幡宮に遺存
	T16	戸塚町 3150 付近	散布地	畑地	台地上	縄文(早期)	宅地化により一部破壊
	T17	俣野町 700 付近	散布地	宅地・畑地・荒地	台地上・斜面	弥生(後期)・古墳	塚? 大部分破壊
	T18	深谷町 909 付近	散布地	畑地・宅地	台地上	(不明)	宅地化が進行
	T19	深谷町 241 付近	散布地	宅地	台地上	縄文(早期)	宅地化により破壊
	T20	深谷町 55 付近	散布地	宅地	台地上・斜面	弥生(後期)	宅地化により破壊
	T21	原宿三丁目 252 付近	散布地	宅地	台地上	縄文(前・中・後期)	原宿遺跡、国立横浜病院敷地内、破壊
	T22	汲沢町 257 付近	散布地	畑地・宅地	台地上・斜面	縄文(前・中期)	
	T23	汲沢町 147 付近	散布地	畑地・荒地	台地上・斜面	(不明)	
	T24	汲沢町 88 付近	散布地	畑地・宅地・雑木林	台地上・斜面	縄文(中・後期)・古墳	宅地化により一部破壊
	T25	戸塚町 2033 付近	散布地	宅地	台地斜面	縄文・古墳	宅地化により破壊
	T26	戸塚町 2069 付近	集落跡・猟場	宅地	台地上・斜面	縄文(草創・早・中・後期)・奈良・平安	南戸塚富士塚遺跡、昭和 59 年調査、住居跡(平安)、土杭(縄文)、宅地化により大部分破壊
	T27	戸塚町 2358・2421・ 2485 付近	散布地	雑木林・宅地・畑地	台地上・斜面	縄文(早・中期)・弥生(後期)・古墳	宅地化により一部破壊
	T28	戸塚町 2790 付近	散布地	学校	台地上・斜面	弥生(後期)	市立南戸塚小学校敷地内、破壊
	T29	原宿三丁目 444 付近	散布地	宅地	台地斜面	縄文(早・前期)	宅地化により破壊
	T30	原宿一丁目 512 付近	散布地	宅地・畑地	台地上	縄文・古墳	宅地化が進行
	T31	原宿二丁目～ 五丁目先	集落跡	道路	台地上	近世	戸塚区 No. 189 遺跡、平成 14 年調査
	T32	小雀町 557 付近	散布地	雑木林・宅地	台地上	縄文・弥生(後期)・古墳	
	T33	原宿一丁目 530 付近	散布地	宅地	台地上	(不明)	宅地化により破壊
T34	小雀町 1800・ 1827・1871・ 1912 付近	散布地	畑地・宅地・雑木林	台地上・斜面	縄文(早・前・中期)・弥生(後期)・古墳	宅地化により一部破壊	
T35	原宿二丁目 48 付近	集落跡	荒地	谷	奈良・平安・中世・近世	原宿町東谷遺跡	

資料：「横浜市地図情報提供システム 文化財ハマ Site」
(横浜市教育委員会生涯学習文化財課ホームページ、令和 3 年 4 月調べ)



凡例

-  : 対象事業実施区域
-  : 市境
-  : 区境
-  : 埋蔵文化財包蔵地



0 250 500 1,000
m

1:25,000

資料：「横浜市地図情報提供システム 文化財ハマSite」
 (横浜市教育委員会生涯学習文化財課ホームページ、令和3年4月調べ)

図 3.2.9.2 埋蔵文化財包蔵地の状況