

3.7 景觀

3.7 景観

3.7.1 予測

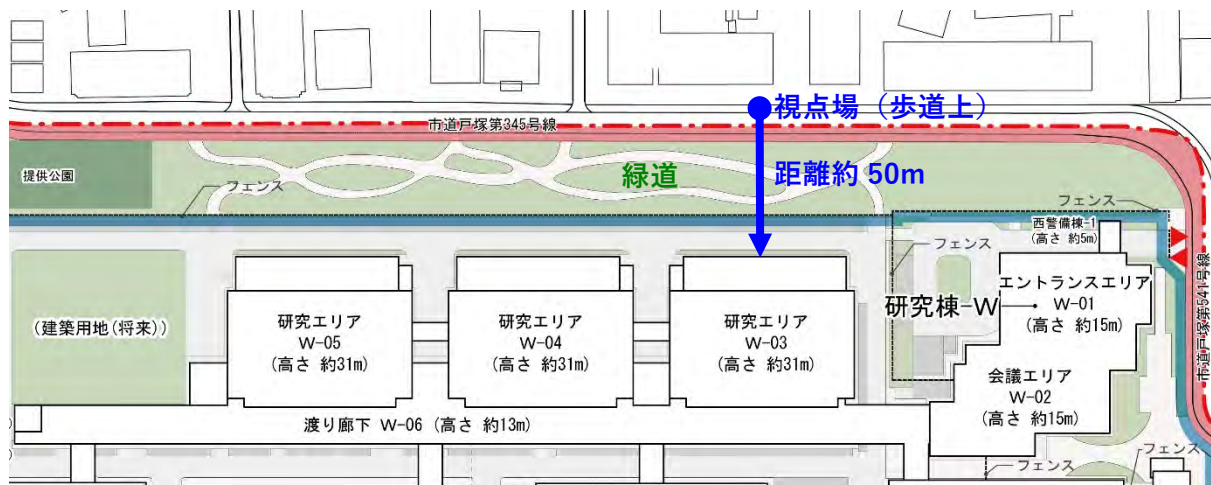
本編における、主要な眺望地点からの景観の変化を示した地点のうち、特に近景の地点 12~17(焦点距離 35mm 相当の画角)について、四つ切りサイズに引き伸ばした拡大版 (35mm 判フィルム相当のアスペクト比 2 : 3 で、横 30.5cm に引き伸ばし) は、図 3.7-1(1)~(12)に示すとおりです*。

また、西側敷地の西側歩道上 (下図参照) からの CG イメージについて、下記を示します。CG イメージは、焦点距離 35mm(水平画角 54°・垂直画角 38°)のイメージのほか、「人間の視野には、頭と眼球を固定した場合の視野(静視野)と、頭や眼球を動かした場合の視野等があるが、静視野は左右各々 60°、上下各々 70°~80°」(「自然環境アセスメント技術マニュアル」(財団法人 自然環境研究センター 平成 7 年 9 月))との記述も踏まえ、周辺視野を補う参考として、より広角の焦点距離 14mm(水平画角 104°・垂直画角 81°)のイメージも示します。

<西側敷地の西側歩道上からのイメージ>

- ・ 図 3.7-2(1) 西側敷地の西側歩道上からのイメージ
(W-03 前方：焦点距離 35mm 相当の画角：竣工時点の想定)
- ・ 図 3.7-2(2) 西側敷地の西側歩道上からのイメージ
(W-03 前方：焦点距離 35mm 相当の画角：竣工から概ね 15 年後の想定*)
- ・ 図 3.7-3(1) 西側敷地の西側歩道上からのイメージ
(W-03 前方：焦点距離 14mm 相当の画角：竣工時点の想定)
- ・ 図 3.7-3(2) 西側敷地の西側歩道上からのイメージ
(W-03 前方：焦点距離 14mm 相当の画角：竣工から概ね 15 年後の想定*)

※：竣工時点で樹高が概ね 4 m の高木は、竣工から概ね 15 年後に高いもので概ね 10m に生長することを想定しています。



西側敷地の西側 CG イメージの視点場

このほか、緑道の鳥瞰イメージについて、下記を示します。

<緑道の鳥瞰イメージ>

- ・ 図 3.7-4(1) 緑道の鳥瞰イメージ (竣工時点の想定)
- ・ 図 3.7-4(2) 緑道の鳥瞰イメージ (竣工から概ね 15 年後の想定*)

※：「35mm レンズで撮影した写真では四つ切りサイズに引き伸ばして約 30cm 程度離して見るのが妥当とされている。」(「自然環境アセスメント技術マニュアル」(財団法人 自然環境研究センター 平成 7 年 9 月))

(余白ページ)



図 3.7-1(1) 建設前の状況写真（地点 12：西側敷地南側）〈本編 p.6.11-28 の図 6.11-3(12) 拡大版(焦点距離 35mm 相当の画角)〉



注) 本計画は計画中につき、詳細については、今後の検討・協議により変更する可能性があります。

図 3.7-1(2) 供用時のフォトモンタージュ (地点 12: 西側敷地南側) 〈本編 p.6.11-28 の図 6.11-3(12) 拡大版(焦点距離 35mm 相当の画角)〉



図 3.7-1(3) 建設前の状況写真（地点 13：高嶋橋南東側）〈本編 p.6.11-29 の図 6.11-3(13) 拡大版(焦点距離 35mm 相当の画角)〉



注) 本計画は計画中につき、詳細については、今後の検討・協議により変更する可能性があります。

図 3.7-1(4) 供用時のフォトモンタージュ (地点 13: 高嶋橋南東側) 〈本編 p.6.11-29 の図 6.11-3(13) 拡大版(焦点距離 35mm 相当の画角)〉



図 3.7-1(5) 建設前の状況写真（地点 14：西側敷地北西側（東方向を眺望））〈本編 p.6.11-30 の図 6.11-3(14) 拡大版(焦点距離 35mm 相当の画角)〉



注) 本計画は計画中につき、詳細については、今後の検討・協議により変更する可能性があります。供用時の道路は、横浜市資料等を基に想定したもので、詳細は異なる場合があります。

図 3.7-1(6) 供用時のフォトモンタージュ (地点 14: 西側敷地北西側 (東方向を眺望)) <本編 p.6.11-30 の図 6.11-3(14) 拡大版(焦点距離 35mm 相当の画角)>



図 3.7-1(7) 建設前の状況写真（地点 15：西側敷地北西側（南方向を眺望））〈本編 p.6.11-31 の図 6.11-3(15) 拡大版(焦点距離 35mm 相当の画角)〉



注) 本計画は計画中につき、詳細については、今後の検討・協議により変更する可能性があります。供用時の道路は、横浜市資料等を基に想定したもので、詳細は異なる場合があります。

図 3.7-1(8) 供用時のフォトモンタージュ (地点 15: 西側敷地北西側 (南方向を眺望)) (本編 p.6.11-31 の図 6.11-3(15) 拡大版(焦点距離 35mm 相当の画角))



図 3.7-1(9) 建設前の状況写真 (地点 16 : 西側敷地南西側 (東方向を眺望)) 〈本編 p.6.11-32 の図 6.11-3(16) 拡大版(焦点距離 35mm 相当の画角)〉



注) 本計画は計画中につき、詳細については、今後の検討・協議により変更する可能性があります。供用時の道路・公園等の詳細計画は、今後の関係機関との協議等によります。

図 3.7-1(10) 供用時のフォトモンタージュ (地点 16: 西側敷地南西側 (東方向を眺望)) (本編 p.6.11-32 の図 6.11-3(16) 拡大版(焦点距離 35mm 相当の画角))



図 3.7-1(11) 建設前の状況写真（地点 17：西側敷地南西側（北方向を眺望））〈本編 p.6.11-33 の図 6.11-3(17) 拡大版(焦点距離 35mm 相当の画角)〉



注) 本計画は計画中につき、詳細については、今後の検討・協議により変更する可能性があります。供用時の道路・公園等の詳細計画は、今後の関係機関との協議等によります。

図 3.7-1(12) 供用時のフォトモンタージュ (地点 17: 西側敷地南西側 (北方向を眺望)) <本編 p.6.11-33 の図 6.11-3(17) 拡大版(焦点距離 35mm 相当の画角)>



注) 本計画は計画中につき、詳細については、今後の検討・協議により変更する可能性があります。供用時の道路等の詳細計画は、今後の関係機関との協議等によります。

図 3.7-2(1) 西側敷地の西側歩道上からのイメージ (W-03 前方：焦点距離 35mm 相当の画角：竣工時点の想定)



注) 本計画は計画中につき、詳細については、今後の検討・協議により変更する可能性があります。供用時の道路等の詳細計画は、今後の関係機関との協議等によります。

図 3.7-2(2) 西側敷地の西側歩道上からのイメージ (W-03 前方：焦点距離 35mm 相当の画角：竣工から概ね 15 年後の想定)



注) 本計画は計画中につき、詳細については、今後の検討・協議により変更する可能性があります。供用時の道路等の詳細計画は、今後の関係機関との協議等によります。


赤点線枠:  は、焦点距離 35mm の範囲を示します。

図 3.7-3(1) 西側敷地の西側歩道上からのイメージ (W-03 前方: 焦点距離 14mm 相当の画角: 竣工時点の想定)



注) 本計画は計画中につき、詳細については、今後の検討・協議により変更する可能性があります。供用時の道路等の詳細計画は、今後の関係機関との協議等によります。


赤点線枠:  は、焦点距離 35mm の範囲を示します。

図 3.7-3(2) 西側敷地の西側歩道上からのイメージ (W-03 前方: 焦点距離 14mm 相当の画角: 竣工から概ね 15 年後の想定)



注) 本計画は計画中につき、詳細については、今後の検討・協議により変更する可能性があります。供用時の道路等の詳細計画は、今後の関係機関との協議等によります。

図 3.7-4(1) 緑道の鳥瞰イメージ (竣工時点の想定)



注) 本計画は計画中につき、詳細については、今後の検討・協議により変更する可能性があります。供用時の道路等の詳細計画は、今後の関係機関との協議等によります。

図 3.7-4(2) 緑道の鳥瞰イメージ (竣工から概ね 15 年後の想定)