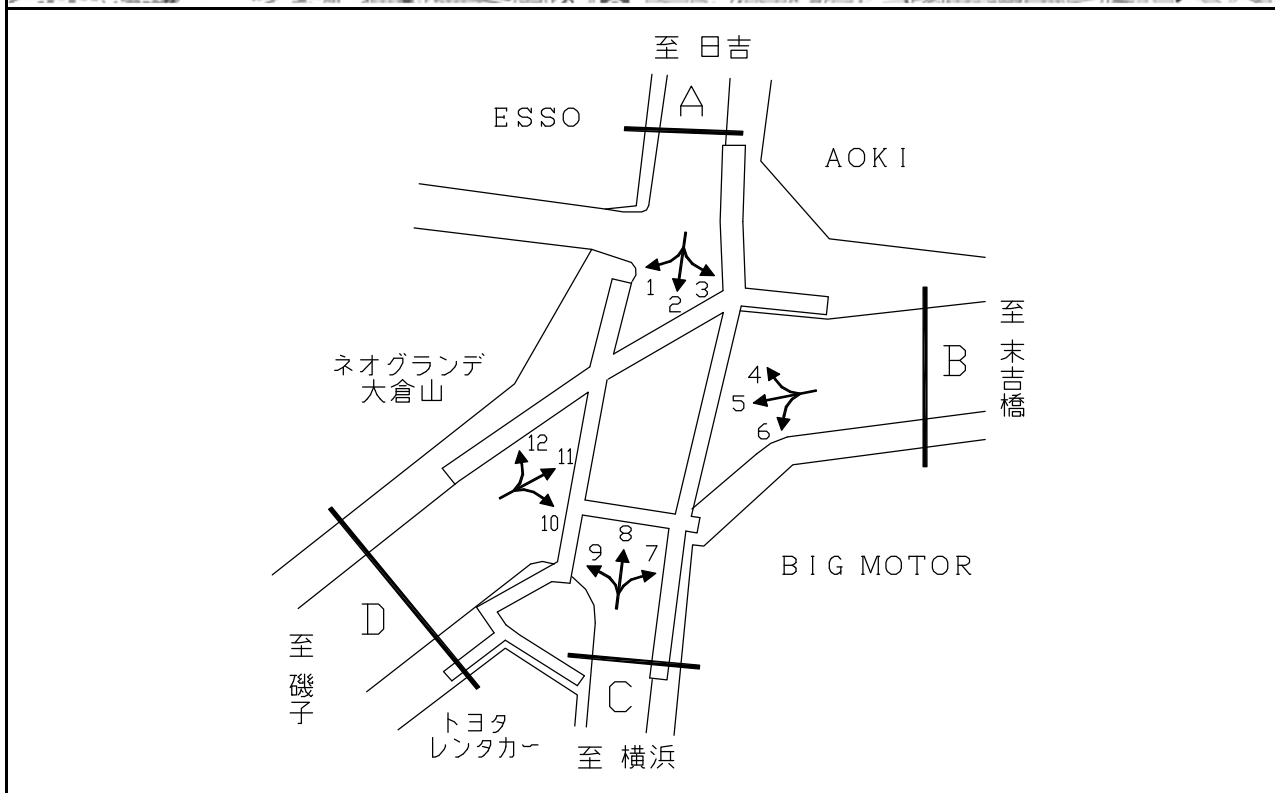


平成30年度交差点交通量調査報告書

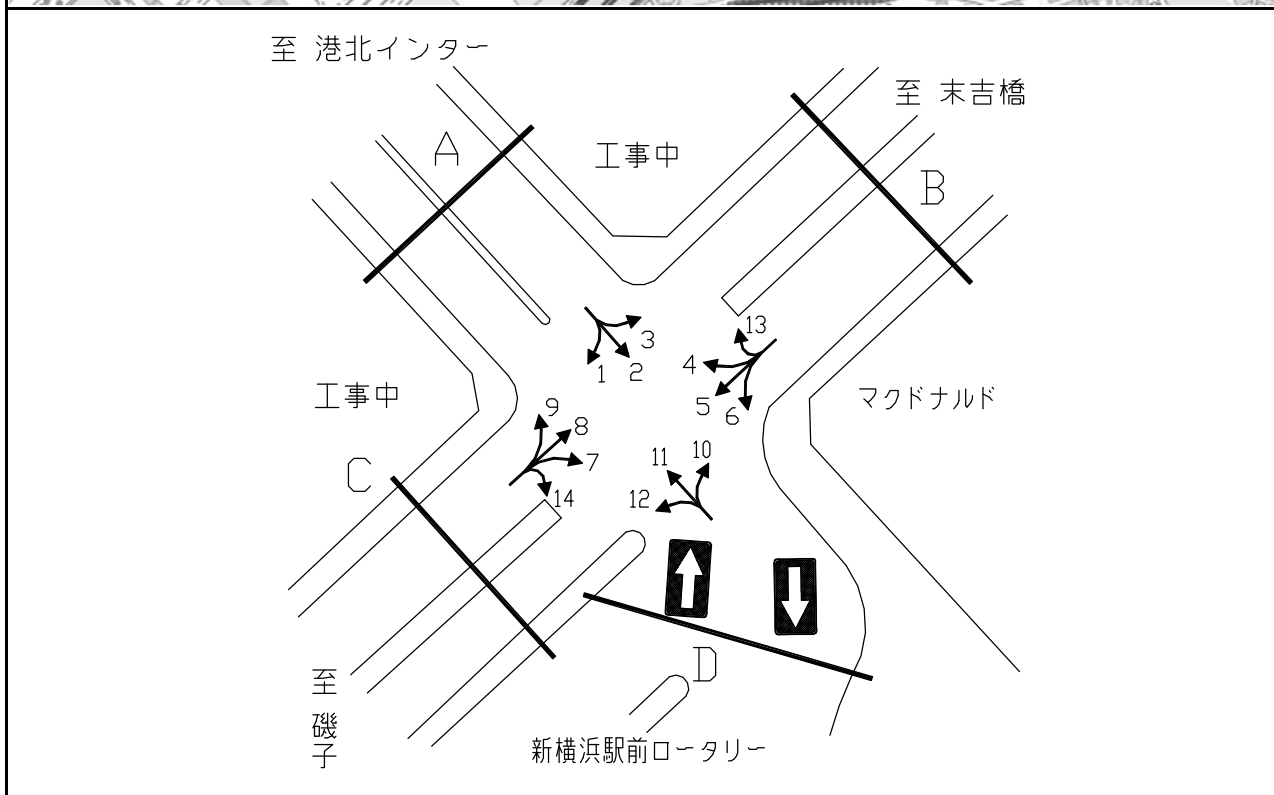
整理 NO.	1	交差点名	大豆戸 [K2-02]	調査年月日	平成30年11月21日(水)	天候	晴れ
		所在地	港北区大豆戸町	調査時間帯	7:00~19:00(12時間合計)		



断面	方向	二輪車	乗用車	バス	小型貨物車	大型貨物車	大型計	小型計	合計	断面	方向	二輪車	乗用車	バス	小型貨物車	大型貨物車	大型計	小型計	合計	
		A	1	138	2,063	72	662	428	500			2,725	3,225	C	7	15	476	17	132	92
	2	254	1,702	57	522	180	237	2,224	2,461		8	216	1,837	77	470	229	306	2,307	2,613	
	3	64	755	27	170	59	86	925	1,011		9	38	646	51	198	160	211	844	1,055	
	計	456	4,520	156	1,354	667	823	5,874	6,697		計	269	2,959	145	800	481	626	3,759	4,385	
B	4	46	740	36	155	63	99	895	994	D	10	36	773	62	263	191	253	1,036	1,289	
	5	552	6,012	163	2,090	1,325	1,488	8,102	9,590			11	596	6,507	188	1,953	1,509	1,697	8,460	10,157
	6	36	536	12	166	140	152	702	854			12	210	2,412	85	667	487	572	3,079	3,651
	計	634	7,288	211	2,411	1,528	1,739	9,699	11,438			計	842	9,692	335	2,883	2,187	2,522	12,575	15,097

平成30年度交差点交通量調査報告書

整理 NO.	2	交差点名	新横浜駅入口 [K2-03]	調査年月日	平成30年11月21日(水)	天候	晴れ
		所在地	港北区新横浜2丁目地先	調査時間帯	7:00~19:00(12時間合計)		

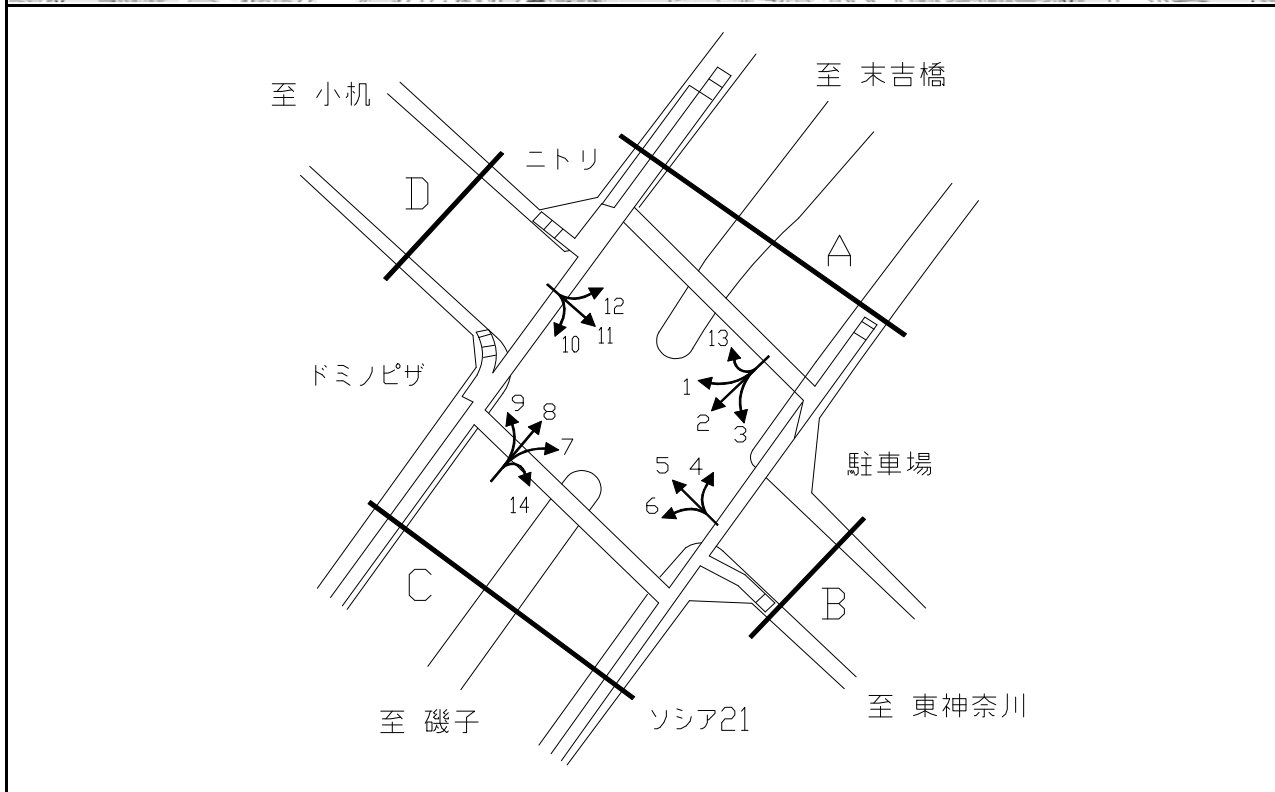


方向別交通量集計表

断面	方向	二輪車	乗用車	バス	小型貨物車	大型貨物車	大型計	小型計	合計	断面	方向	二輪車	乗用車	バス	小型貨物車	大型貨物車	大型計	小型計	合計
A	1	317	4,285	43	1,406	715	758	5,691	6,449	C	7	3	805	141	41	7	148	846	994
	2	22	824	158	54	12	170	878	1,048		8	789	8,606	38	2,268	1,127	1,165	10,874	12,039
	3	51	1,335	17	281	134	151	1,616	1,767		9	320	5,408	97	1,185	646	743	6,593	7,336
	計	390	6,444	218	1,741	861	1,079	8,185	9,264		14	9	64	0	31	33	33	95	128
B	4	32	625	7	170	68	75	795	870	計	1,121	14,883	276	3,525	1,813	2,089	18,408	20,497	
	5	615	7,012	43	2,771	1,414	1,457	9,783	11,240	D	10	0	1	381	3	0	381	4	385
	6	9	1,306	372	45	13	385	1,351	1,736		11	0	3	138	0	2	140	3	143
	13	0	9	0	3	1	1	12	13		12	0	1	116	0	0	116	1	117
	計	656	8,952	422	2,989	1,496	1,918	11,941	13,859		計	0	5	635	3	2	637	8	645

平成30年度交差点交通量調査報告書

整理 NO.	3	交差点名	岸根 [K2-04]	調査年月日	平成30年11月21日(水)	天候	晴れ
		所在地	港北区鳥山町地先	調査時間帯	7:00~19:00(12時間合計)		

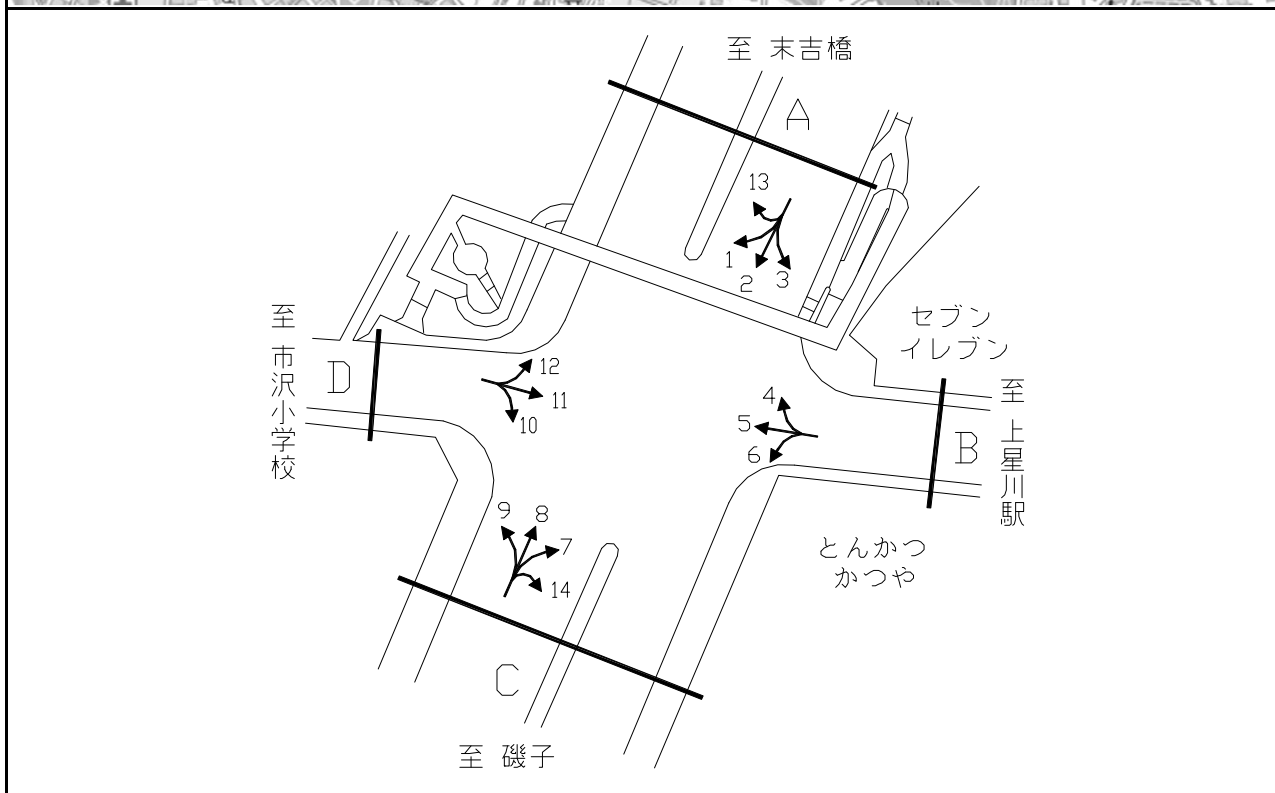
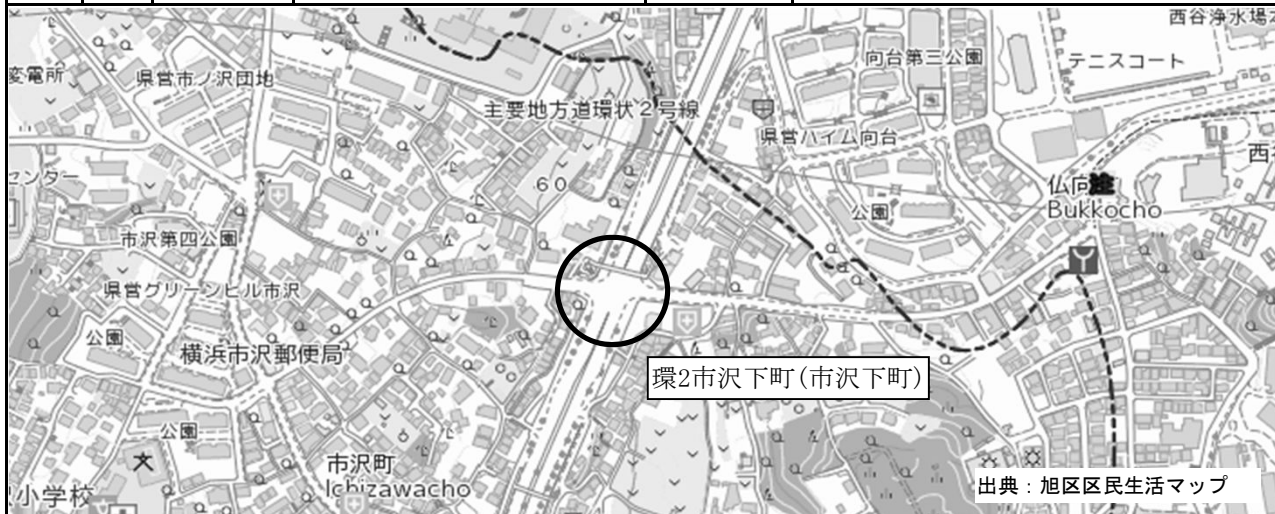


方向別交通量集計表

断面	方向	二輪車	乗用車	バス	小型貨物車	大型貨物車	大型計	小型計	合計	断面	方向	二輪車	乗用車	バス	小型貨物車	大型貨物車	大型計	小型計	合計	
		A	1	65	1,073	67	219	144	211			1,292	1,503	C	7	106	1,531	8	431	214
	2	701	9,530	146	3,305	1,664	1,810	12,835	14,645		8	1,026	11,800	122	2,752	1,438	1,560	14,552	16,112	
	3	50	1,596	55	440	252	307	2,036	2,343		9	225	2,403	27	514	342	369	2,917	3,286	
	13	9	143	0	13	15	15	156	171		14	9	39	0	19	5	5	58	63	
	計	825	12,342	268	3,977	2,075	2,343	16,319	18,662		計	1,366	15,773	157	3,716	1,999	2,156	19,489	21,645	
B	4	110	1,627	51	464	251	302	2,091	2,393	D	10	269	2,393	22	658	356	378	3,051	3,429	
	5	406	3,198	61	749	524	585	3,947	4,532			11	518	3,198	75	872	518	593	4,070	4,663
	6	115	1,007	10	300	286	296	1,307	1,603			12	95	1,087	99	213	100	199	1,300	1,499
	計	631	5,832	122	1,513	1,061	1,183	7,345	8,528			計	882	6,678	196	1,743	974	1,170	8,421	9,591

平成30年度交差点交通量調査報告書

整理NO.	4	交差点名	環2市沢下町(市沢下町) [K2-09]	調査年月日	平成30年11月21日(水)	天候	晴れ
		所在地	旭区市沢町	調査時間帯	7:00~19:00(12時間合計)		

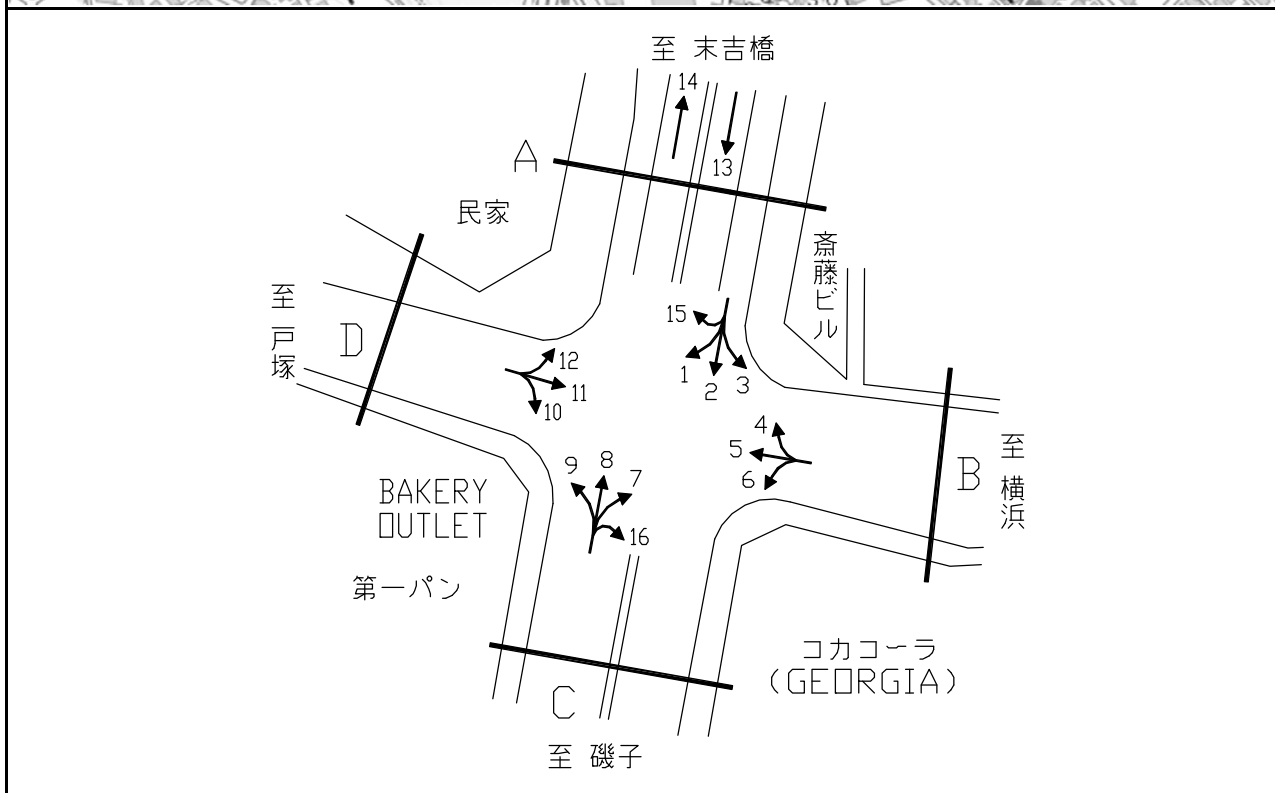


方向別交通量集計表

断面	方向	二輪車	乗用車	バス	小型貨物車	大型貨物車	大型計	小型計	合計	断面	方向	二輪車	乗用車	バス	小型貨物車	大型貨物車	大型計	小型計	合計
		A	1	88	924	7	456	84	91			1,380	1,471	C	7	48	850	11	273
	2	934	11,771	74	4,778	2,317	2,391	16,549	18,940		8	962	10,494	83	4,042	2,404	2,487	14,536	17,023
	3	56	446	6	204	39	45	650	695		9	8	79	59	37	17	76	116	192
	13	13	32	0	9	2	2	41	43		14	2	48	1	17	7	8	65	73
	計	1,091	13,173	87	5,447	2,442	2,529	18,620	21,149		計	1,020	11,471	154	4,369	2,579	2,733	15,840	18,573
B	4	46	485	0	217	48	48	702	750	D	10	15	142	63	58	17	80	200	280
	5	241	939	101	276	37	138	1,215	1,353		11	270	982	87	318	105	192	1,300	1,492
	6	78	1,060	10	366	142	152	1,426	1,578		12	137	1,165	25	353	111	136	1,518	1,654
	計	365	2,484	111	859	227	338	3,343	3,681		計	422	2,289	175	729	233	408	3,018	3,426

平成30年度交差点交通量調査報告書

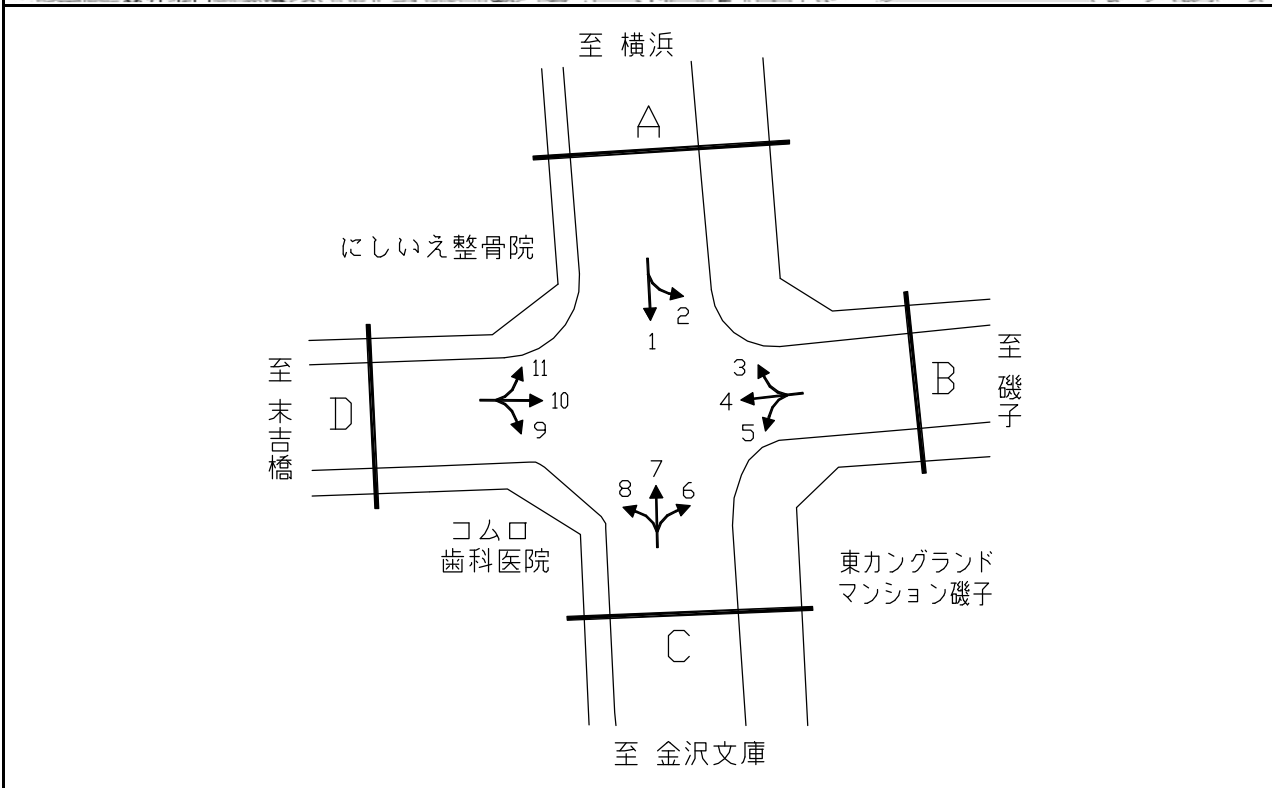
整理 NO.	5	交差点名	平戸立体 [K2-14]	調査年月日	平成30年11月21日(水)	天候	晴れ
		所在地	戸塚区平戸町	調査時間帯	7:00~19:00(12時間合計)		



断面	方向	断面A							断面B							断面C													
		二輪車	乗用車	バス	小型貨物車	大型貨物車	大型計	小型計	合計	二輪車	乗用車	バス	小型貨物車	大型貨物車	大型計	小型計	合計	二輪車	乗用車	バス	小型貨物車	大型貨物車	大型計	小型計	合計				
A	1	150	866	20	302	295	315	1,168	1,483	D	10	109	975	12	349	633	645	1,324	1,969	立体部	13	931	8,716	139	3,284	1,914	2,053	12,000	14,053
	2	272	2,003	36	605	380	416	2,608	3,024		11	869	3,707	453	1,190	685	1,138	4,897	6,035		14	964	10,214	115	3,446	2,240	2,355	13,660	16,015
	3	154	2,098	50	609	229	279	2,707	2,986		12	147	1,108	60	424	371	431	1,532	1,963		計	1,895	18,930	254	6,730	4,154	4,408	25,660	30,068
	15	2	40	4	19	1	5	59	64		計	1,125	5,790	525	1,963	1,689	2,214	7,753	9,967		7	113	462	3	161	113	116	623	739
	計	578	5,007	110	1,535	905	1,015	6,542	7,557		16	1	35	0	11	9	9	46	55		8	77	401	2	99	85	87	500	587
B	4	136	1,593	44	503	196	240	2,096	2,336	C	9	56	664	9	246	498	507	910	1,417	計	247	1,562	14	517	705	719	2,079	2,798	
	5	882	3,623	397	1,186	604	1,001	4,809	5,810		16	1	35	0	11	9	9	46	55										
	6	55	391	5	129	83	88	520	608		計	247	1,562	14	517	705	719	2,079	2,798										
	計	1,073	5,607	446	1,818	883	1,329	7,425	8,754																				

平成30年度交差点交通量調査報告書

整理 NO.	9	交差点名	屏風ヶ浦 [K2-20]	調査年月日	平成30年11月21日(水)	天候	晴れ
		所在地	磯子区森2丁目地内	調査時間帯	7:00~19:00(12時間合計)		

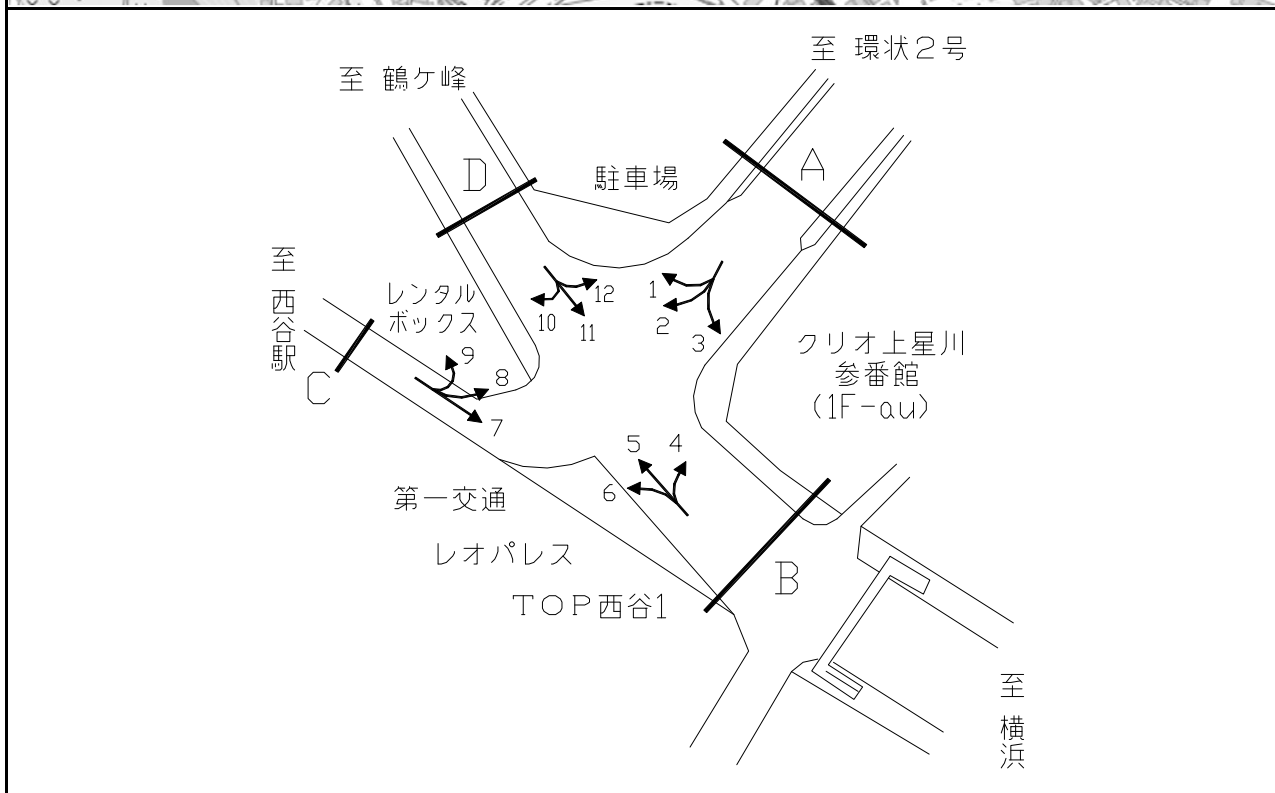


方向別交通量集計表

断面	方向	交通量								断面	方向	交通量							
		二輪車	乗用車	バス	小型貨物車	大型貨物車	大型計	小型計	合計			二輪車	乗用車	バス	小型貨物車	大型貨物車	大型計	小型計	合計
A	1	732	4,732	36	1,416	228	264	6,148	6,412	C	6	0	0	148	0	0	148	0	148
	2	30	313	8	110	16	24	423	447		7	708	3,992	26	1,066	274	300	5,058	5,358
	計	762	5,045	44	1,526	244	288	6,571	6,859		8	226	2,182	25	745	421	446	2,927	3,373
B	3	7	230	2	39	9	11	269	280	計	934	6,174	199	1,811	695	894	7,985	8,879	
	4	277	2,024	238	542	280	518	2,566	3,084	D	9	190	1,571	16	399	127	143	1,970	2,113
	5	7	114	144	37	8	152	151	303		10	337	1,587	220	528	519	739	2,115	2,854
計	291	2,368	384	618	297	681	2,986	3,667	11		154	1,315	21	368	94	115	1,683	1,798	
										計	681	4,473	257	1,295	740	997	5,768	6,765	

平成30年度交差点交通量調査報告書

整理 NO.	12	交差点名	東川島町西 [K2-26]	調査年月日	平成30年11月21日(水)	天候	晴れ
		所在地	保土ヶ谷区東川島町地先	調査時間帯	7:00~19:00(12時間合計)		

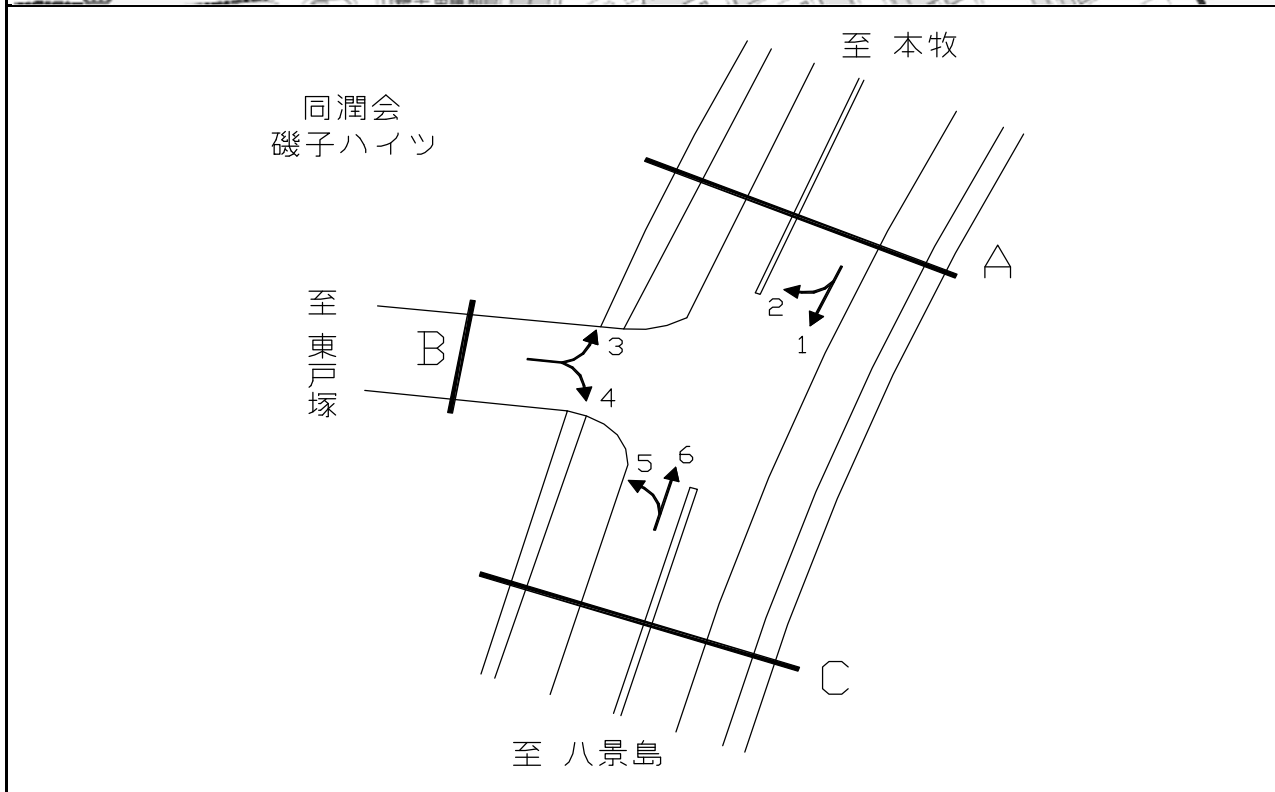


方向別交通量集計表

断面	方向	二輪車	乗用車	バス	小型貨物車	大型貨物車	大型計	小型計	合計	断面	方向	二輪車	乗用車	バス	小型貨物車	大型貨物車	大型計	小型計	合計	
		A	1	84	901	11	284	147	158			1,185	1,343	C	7	22	150	2	56	7
	2	5	116	1	27	7	8	143	151		8	14	86	4	33	3	7	119	126	
	3	98	962	17	305	265	282	1,267	1,549		9	4	20	0	7	1	1	27	28	
	計	187	1,979	29	616	419	448	2,595	3,043		計	40	256	6	96	11	17	352	369	
B	4	98	1,174	67	342	95	162	1,516	1,678	D	10	5	68	1	34	9	10	102	112	
	5	917	4,508	233	1,446	512	745	5,954	6,699			11	1,043	4,914	222	1,448	510	732	6,362	7,094
	6	73	406	10	140	36	46	546	592			12	179	971	9	310	133	142	1,281	1,423
	計	1,088	6,088	310	1,928	643	953	8,016	8,969			計	1,227	5,953	232	1,792	652	884	7,745	8,629

平成30年度交差点交通量調査報告書

整理 NO.	13	交差点名	新森町高架橋 [K2-31]	調査年月日	平成30年11月21日(水)	天候	晴れ
		所在地	磯子区新森町	調査時間帯	7:00~19:00(12時間合計)		



方向別交通量集計表

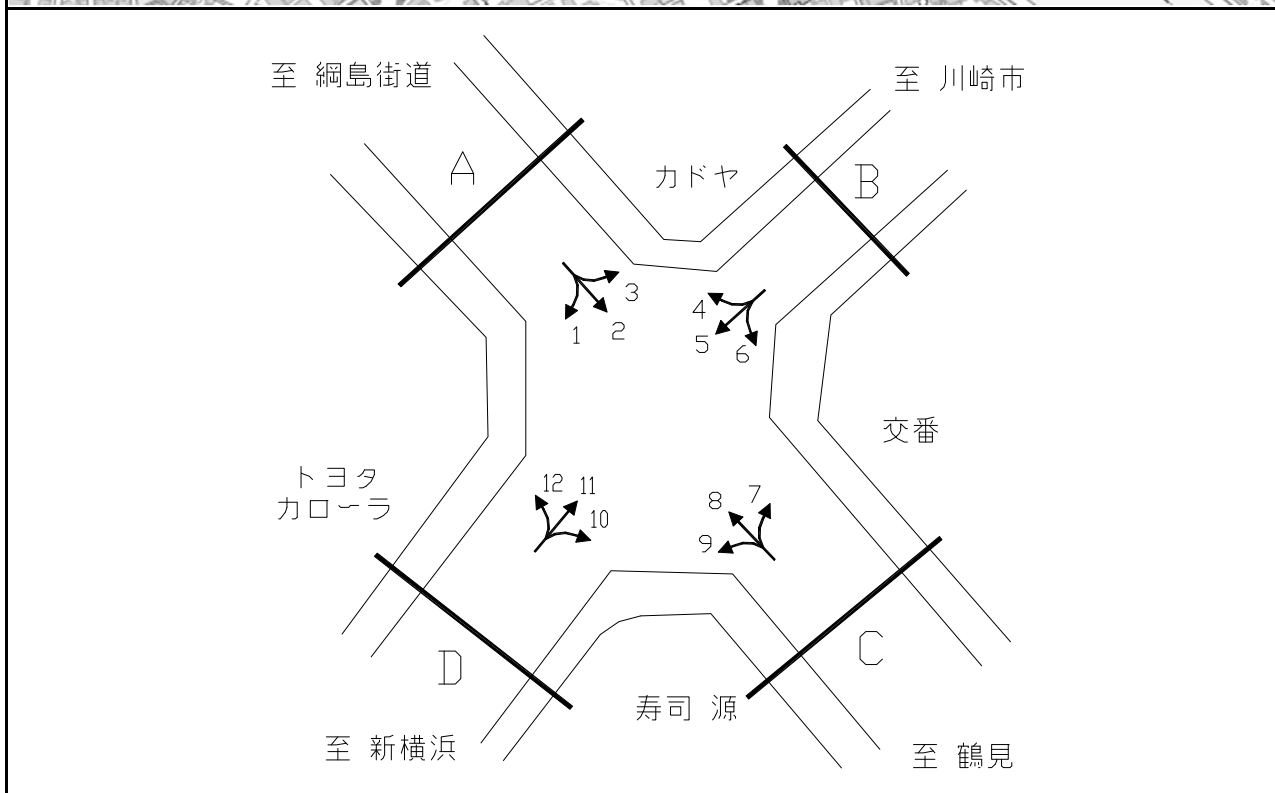
断面	方向	二輪車	乗用車	バス	小型貨物車	大型貨物車	大型計	小型計	合計	断面	方向	二輪車	乗用車	バス	小型貨物車	大型貨物車	大型計	小型計	合計
A	1	9	643	37	253	303	340	896	1,236	C	5	238	1,519	15	538	844	859	2,057	2,916
	2	385	4,628	39	1,200	1,976	2,015	5,828	7,843		6	3	558	12	241	339	351	799	1,150
	計	394	5,271	76	1,453	2,279	2,355	6,724	9,079		計	241	2,077	27	779	1,183	1,210	2,856	4,066
B	3	326	4,325	28	1,215	1,647	1,675	5,540	7,215										
	4	256	1,829	7	591	685	692	2,420	3,112										
	計	582	6,154	35	1,806	2,332	2,367	7,960	10,327										

平成30年度交差点交通量調査報告書

整理 NO.	14	交差点名	上末吉 [K2-32]	調査年月日	平成30年11月21日(水)	天候	晴れ
		所在地	鶴見区上末吉5丁目	調査時間帯	7:00~19:00(12時間合計)		



出典：つるみ区民生活マップ

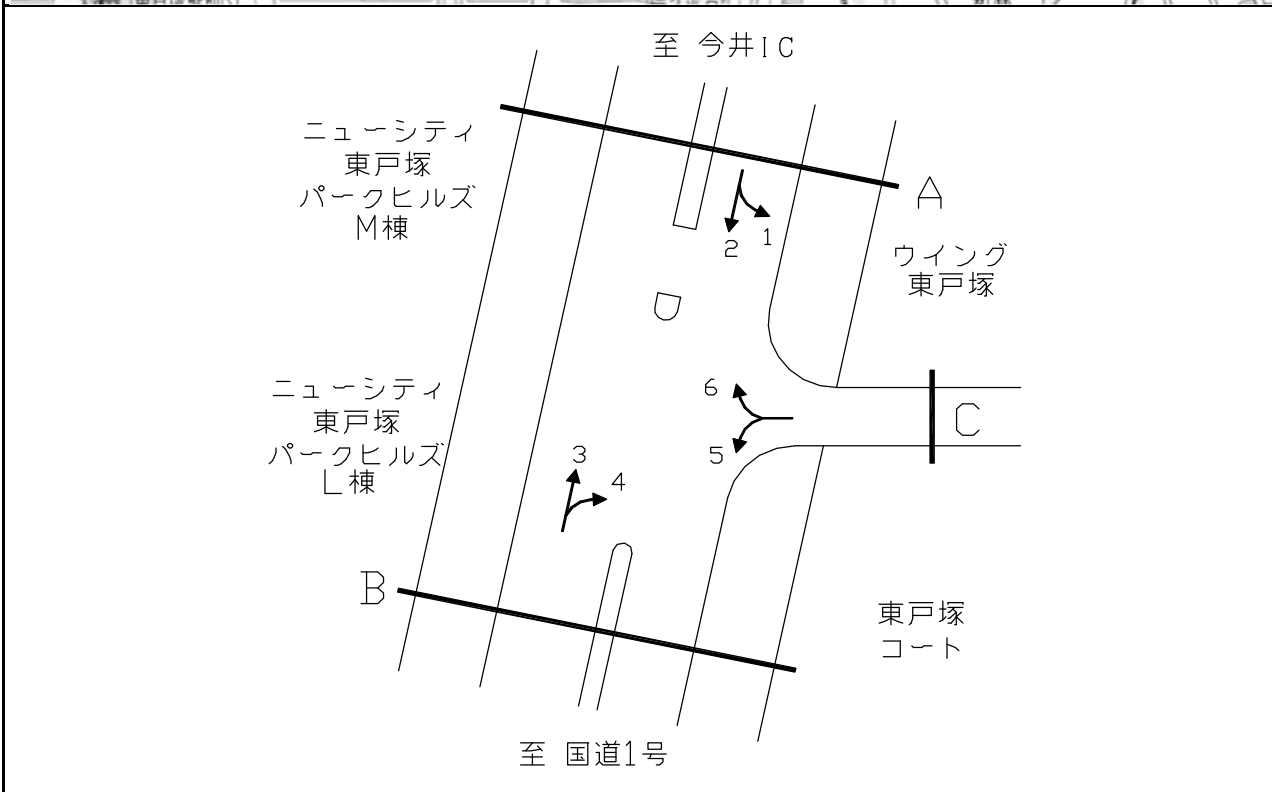


方向別交通量集計表

断面	方向	二輪車	乗用車	バス	小型貨物車	大型貨物車	大型計	小型計	合計	断面	方向	二輪車	乗用車	バス	小型貨物車	大型貨物車	大型計	小型計	合計
A	1	52	605	10	152	39	49	757	806	C	7	100	1,011	16	320	184	200	1,331	1,531
	2	399	2,566	124	876	565	689	3,442	4,131		8	345	2,315	111	896	483	594	3,211	3,805
	3	93	1,274	76	471	279	355	1,745	2,100		9	68	1,225	110	353	243	353	1,578	1,931
	計	544	4,445	210	1,499	883	1,093	5,944	7,037		計	513	4,551	237	1,569	910	1,147	6,120	7,267
B	4	114	1,108	57	378	296	353	1,486	1,839	D	10	124	1,535	31	463	320	351	1,998	2,349
	5	291	2,616	48	769	435	483	3,385	3,868		11	343	2,636	42	718	410	452	3,354	3,806
	6	160	881	22	269	152	174	1,150	1,324		12	44	564	9	153	40	49	717	766
	計	565	4,605	127	1,416	883	1,010	6,021	7,031		計	511	4,735	82	1,334	770	852	6,069	6,921

平成30年度交差点交通量調査報告書

整理 NO.	15	交差点名	環2品濃 [K2-33]	調査年月日	平成30年11月21日(水)	天候	晴れ
		所在地	戸塚区品濃町	調査時間帯	7:00~19:00(12時間合計)		

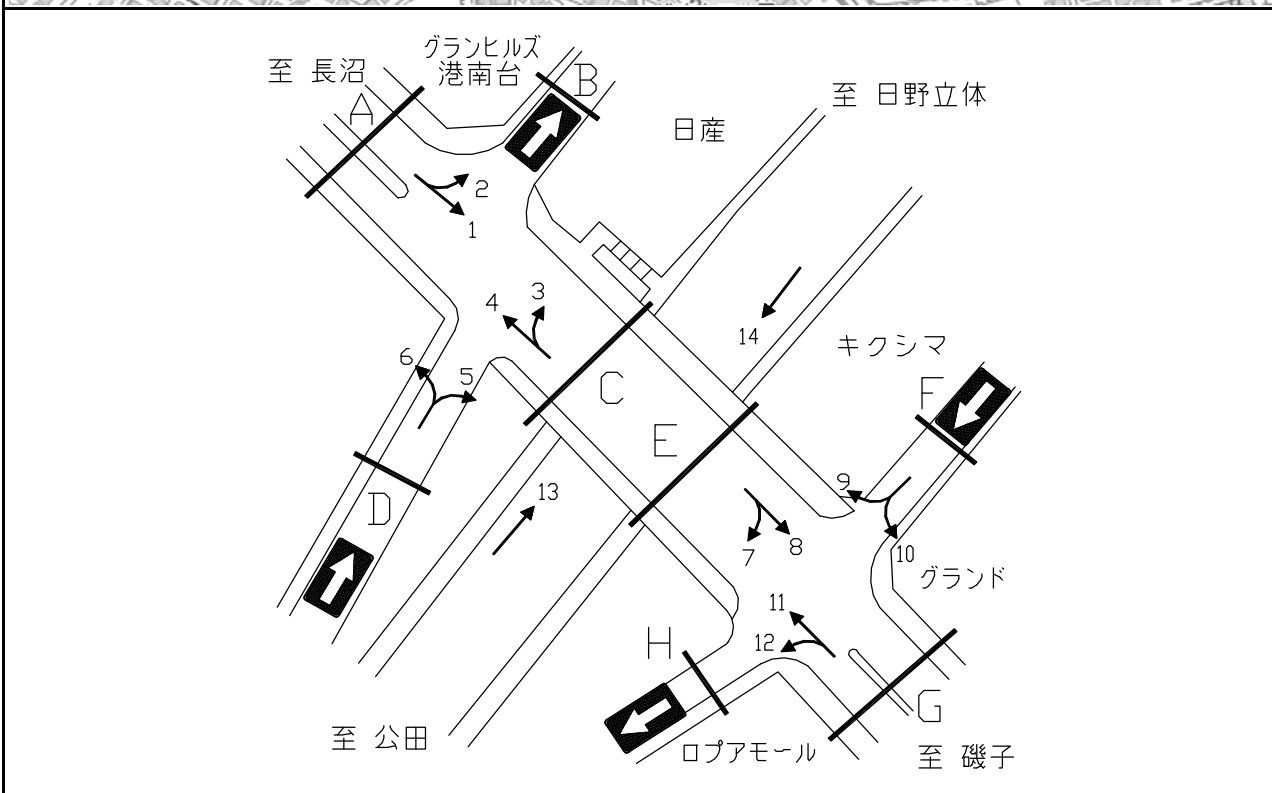


方向別交通量集計表

断面	方向	二輪車	乗用車	バス	小型貨物車	大型貨物車	大型計	小型計	合計	断面	方向	二輪車	乗用車	バス	小型貨物車	大型貨物車	大型計	小型計	合計
A	1	35	543	5	150	54	59	693	752	C	5	272	1,770	25	225	49	74	1,995	2,069
	2	971	11,218	80	3,673	2,224	2,304	14,891	17,195		6	107	915	2	177	63	65	1,092	1,157
	計	1,006	11,761	85	3,823	2,278	2,363	15,584	17,947		計	379	2,685	27	402	112	139	3,087	3,226
B	3	958	11,309	135	3,794	2,312	2,447	15,103	17,550										
	4	70	1,057	12	116	36	48	1,173	1,221										
	計	1,028	12,366	147	3,910	2,348	2,495	16,276	18,771										

平成30年度交差点交通量調査報告書

整理 NO.	16	交差点名	原乃橋(西・東) [K3-03]	調査年月日	平成30年11月21日(水)	天候	晴れ
		所在地	港南区日野南5丁目	調査時間帯	7:00~19:00(12時間合計)		

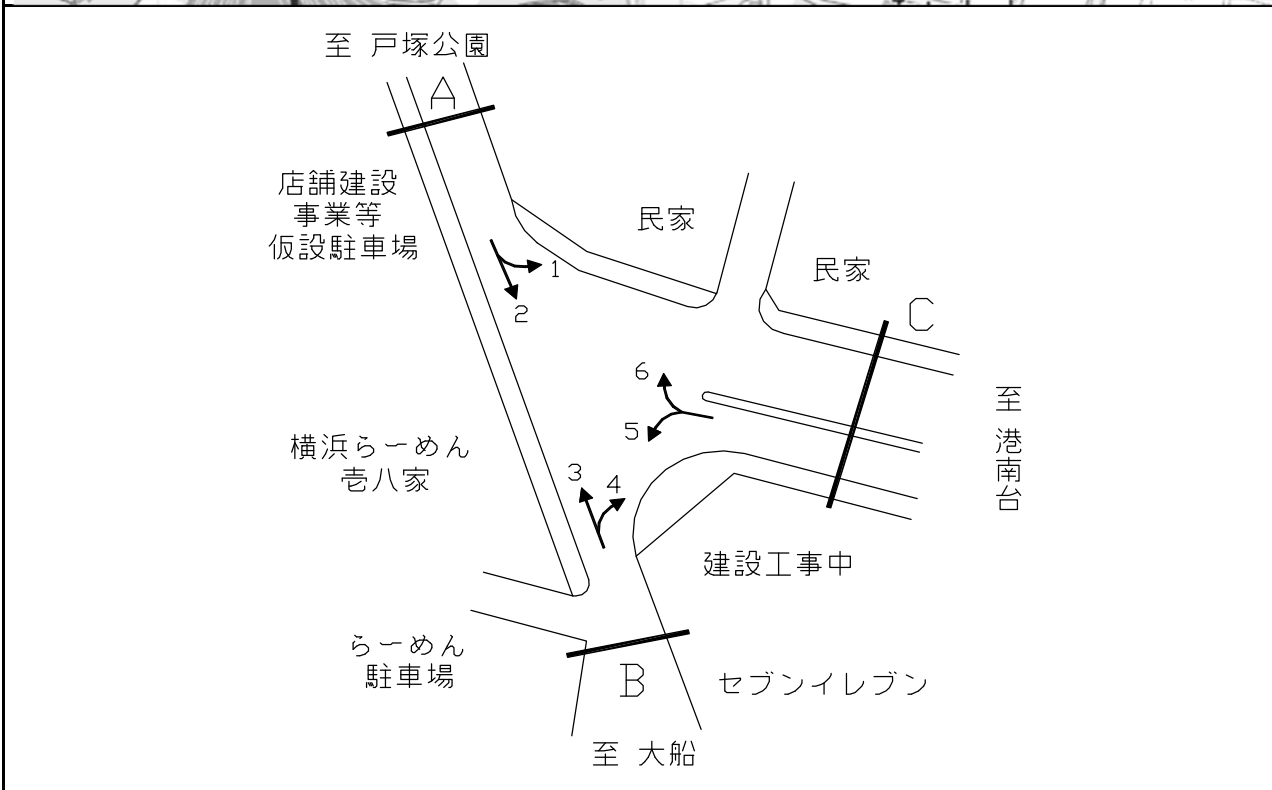


方向別交通量集計表

断面	方向	二輪車	乗用車	バス	小型貨物車	大型貨物車	大型計	小型計	合計	断面	方向	二輪車	乗用車	バス	小型貨物車	大型貨物車	大型計	小型計	合計
A	1	508	4,336	49	1,115	514	563	5,451	6,014	F	9	148	1,252	23	308	198	221	1,560	1,781
	2	136	1,327	22	476	222	244	1,803	2,047		10	40	438	31	70	34	65	508	573
	計	644	5,663	71	1,591	736	807	7,254	8,061		計	188	1,690	54	378	232	286	2,068	2,354
C	3	38	345	9	79	29	38	424	462	G	11	450	4,543	56	1,102	514	570	5,645	6,215
	4	560	5,450	70	1,331	683	753	6,781	7,534		12	75	1,247	11	133	53	64	1,380	1,444
	計	598	5,795	79	1,410	712	791	7,205	7,996		計	525	5,790	67	1,235	567	634	7,025	7,659
D	5	82	1,044	10	150	93	103	1,194	1,297	立体部	13	449	3,977	125	872	493	618	4,849	5,467
	6	15	420	3	72	17	20	492	512		14	363	3,699	144	1,130	734	878	4,829	5,707
	計	97	1,464	13	222	110	123	1,686	1,809		計	812	7,676	269	2,002	1,227	1,496	9,678	11,174
E	7	24	304	3	39	9	12	343	355										
	8	566	5,076	56	1,226	598	654	6,302	6,956										
	計	590	5,380	59	1,265	607	666	6,645	7,311										

平成30年度交差点交通量調査報告書

整理 NO.	17	交差点名	日之出橋 [K3-08]	調査年月日	平成30年11月21日(水)	天候	晴れ
		所在地	戸塚区戸塚町	調査時間帯	7:00~19:00(12時間合計)		

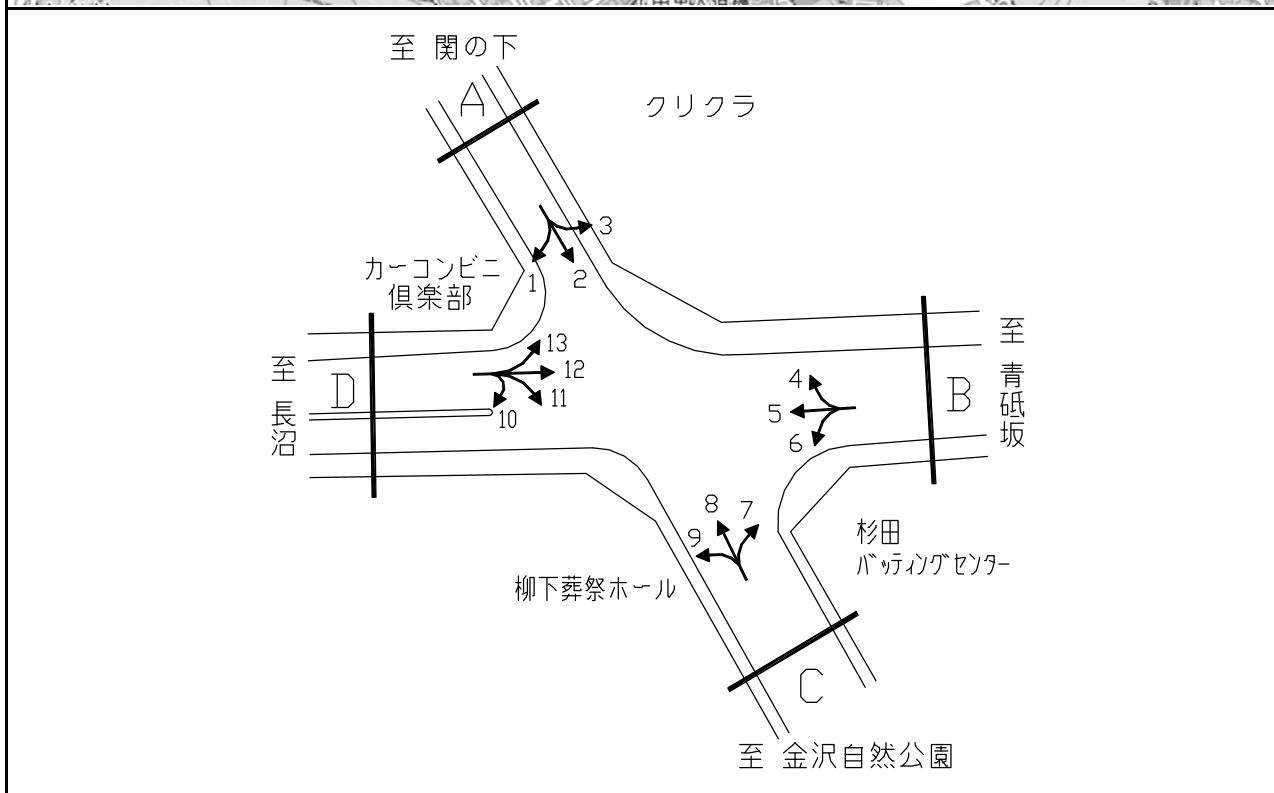


方向別交通量集計表

断面	方向	二輪車	乗用車	バス	小型貨物車	大型貨物車	大型計	小型計	合計	断面	方向	二輪車	乗用車	バス	小型貨物車	大型貨物車	大型計	小型計	合計
A	1	93	1,045	3	406	139	142	1,451	1,593	C	5	112	1,497	7	479	371	378	1,976	2,354
	2	222	1,680	78	663	265	343	2,343	2,686		6	126	1,492	8	391	165	173	1,883	2,056
	計	315	2,725	81	1,069	404	485	3,794	4,279		計	238	2,989	15	870	536	551	3,859	4,410
B	3	177	1,362	76	586	272	348	1,948	2,296										
	4	139	1,710	8	787	432	440	2,497	2,937										
	計	316	3,072	84	1,373	704	788	4,445	5,233										

平成30年度交差点交通量調査報告書

整理 NO.	18	交差点名	栗木 [K3-14]	調査年月日	平成30年11月21日(水)	天候	晴れ
		所在地	磯子区栗木3丁目	調査時間帯	7:00~19:00(12時間合計)		

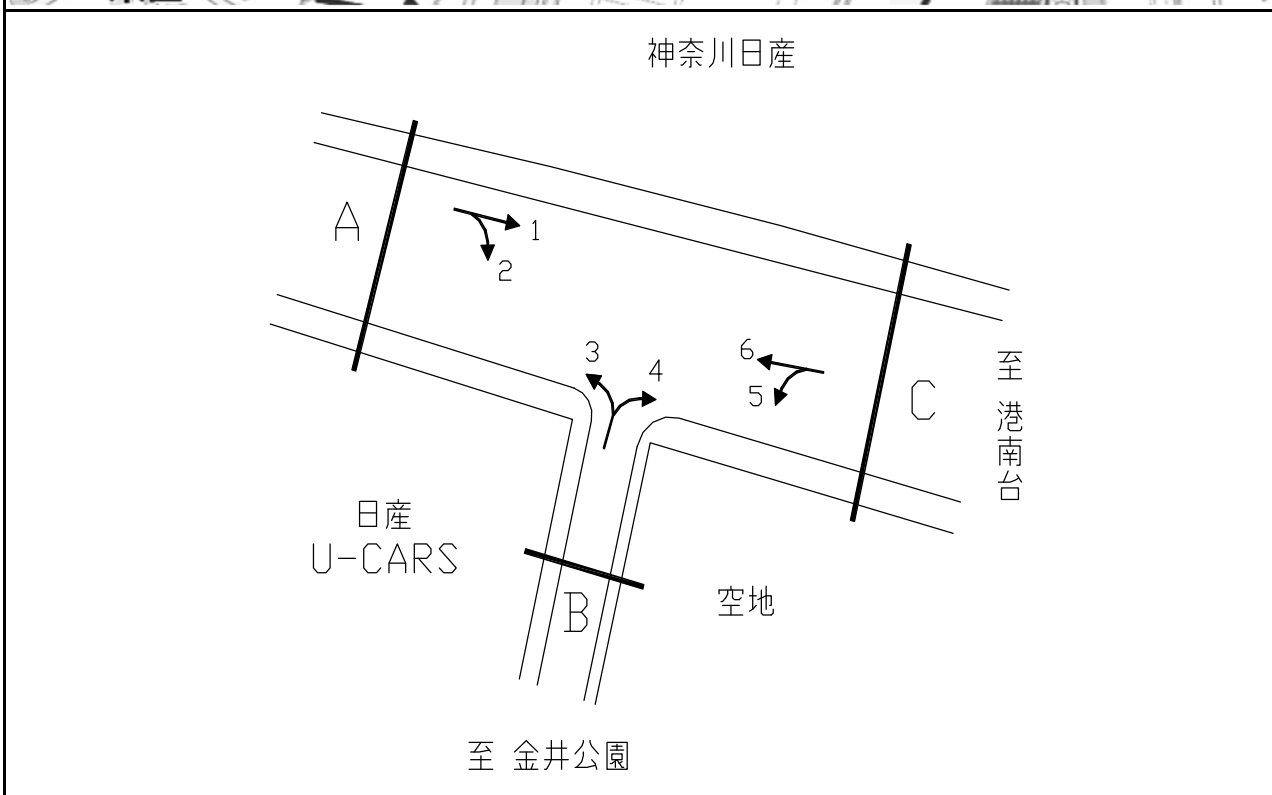


方向別交通量集計表

断面	方向	二輪車	乗用車	バス	小型貨物車	大型貨物車	大型計	小型計	合計	断面	方向	二輪車	乗用車	バス	小型貨物車	大型貨物車	大型計	小型計	合計
A	1	67	747	29	317	60	89	1,064	1,153	C	7	180	1,108	11	360	127	138	1,468	1,606
	2	587	3,375	148	857	239	387	4,232	4,619		8	564	3,246	135	855	230	365	4,101	4,466
	3	77	684	10	212	37	47	896	943		9	272	3,067	76	983	276	352	4,050	4,402
	計	731	4,806	187	1,386	336	523	6,192	6,715		計	1,016	7,421	222	2,198	633	855	9,619	10,474
B	4	70	525	2	146	47	49	671	720	D	10	0	2	0	3	0	0	5	5
	5	330	2,805	35	930	860	895	3,735	4,630		11	219	2,686	60	716	157	217	3,402	3,619
	6	137	1,150	11	313	95	106	1,463	1,569		12	474	3,070	38	895	681	719	3,965	4,684
	計	537	4,480	48	1,389	1,002	1,050	5,869	6,919		13	18	112	2	79	41	43	191	234
										計	711	5,870	100	1,693	879	979	7,563	8,542	

平成30年度交差点交通量調査報告書

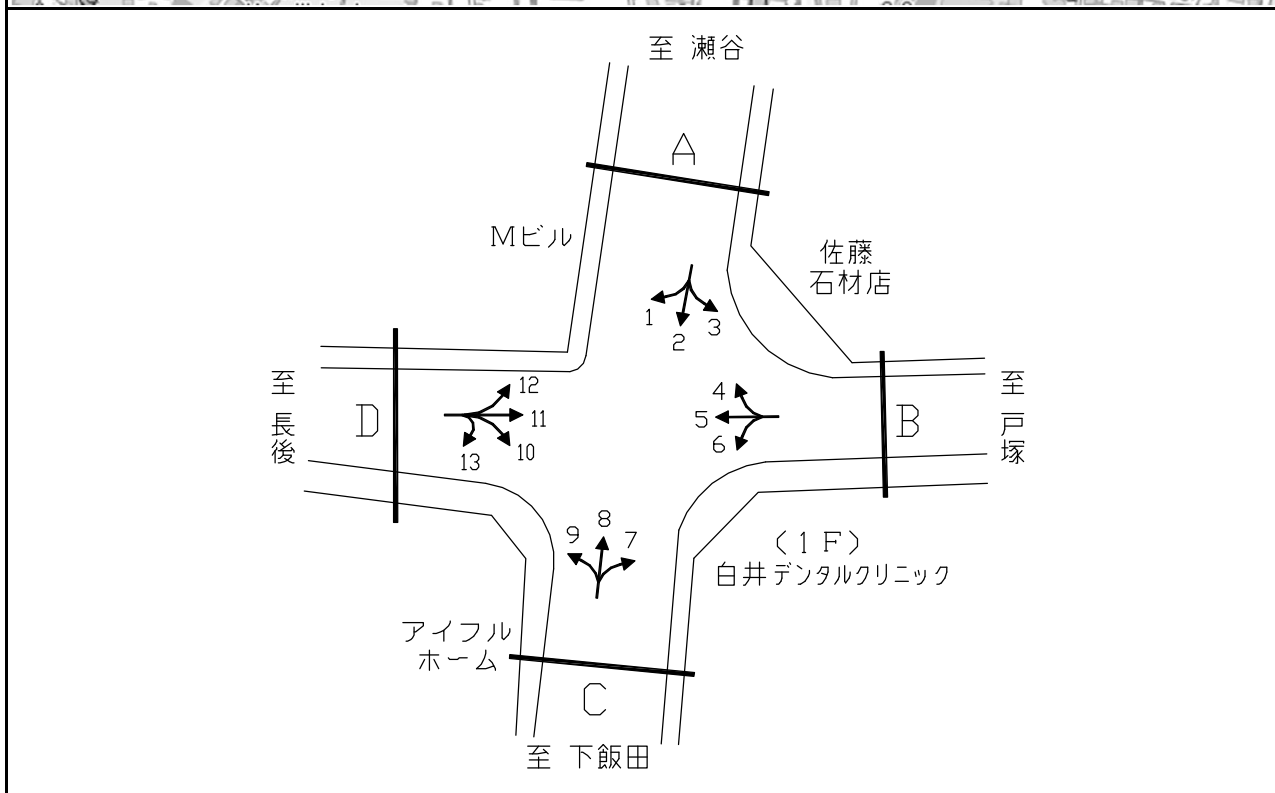
整理 NO.	19	交差点名	環3金井公園入口 [K3-15]	調査年月日	平成30年11月21日(水)	天候	晴れ
		所在地	戸塚区戸塚町	調査時間帯	7:00~19:00(12時間合計)		



断面	方向	二輪車	乗用車	バス	小型貨物車	大型貨物車	大型計	小型計	合計	断面	方向	二輪車	乗用車	バス	小型貨物車	大型貨物車	大型計	小型計	合計
		A	1	283	2,549	13	1,026	537	550			3,575	4,125	C	5	329	2,293	16	838
	2	10	53	0	24	26	26	77	103		6	293	2,513	14	673	446	460	3,186	3,646
	計	293	2,602	13	1,050	563	576	3,652	4,228		計	622	4,806	30	1,511	888	918	6,317	7,235
B	3	6	189	0	16	17	17	205	222										
	4	315	2,013	17	585	264	281	2,598	2,879										
	計	321	2,202	17	601	281	298	2,803	3,101										

平成30年度交差点交通量調査報告書

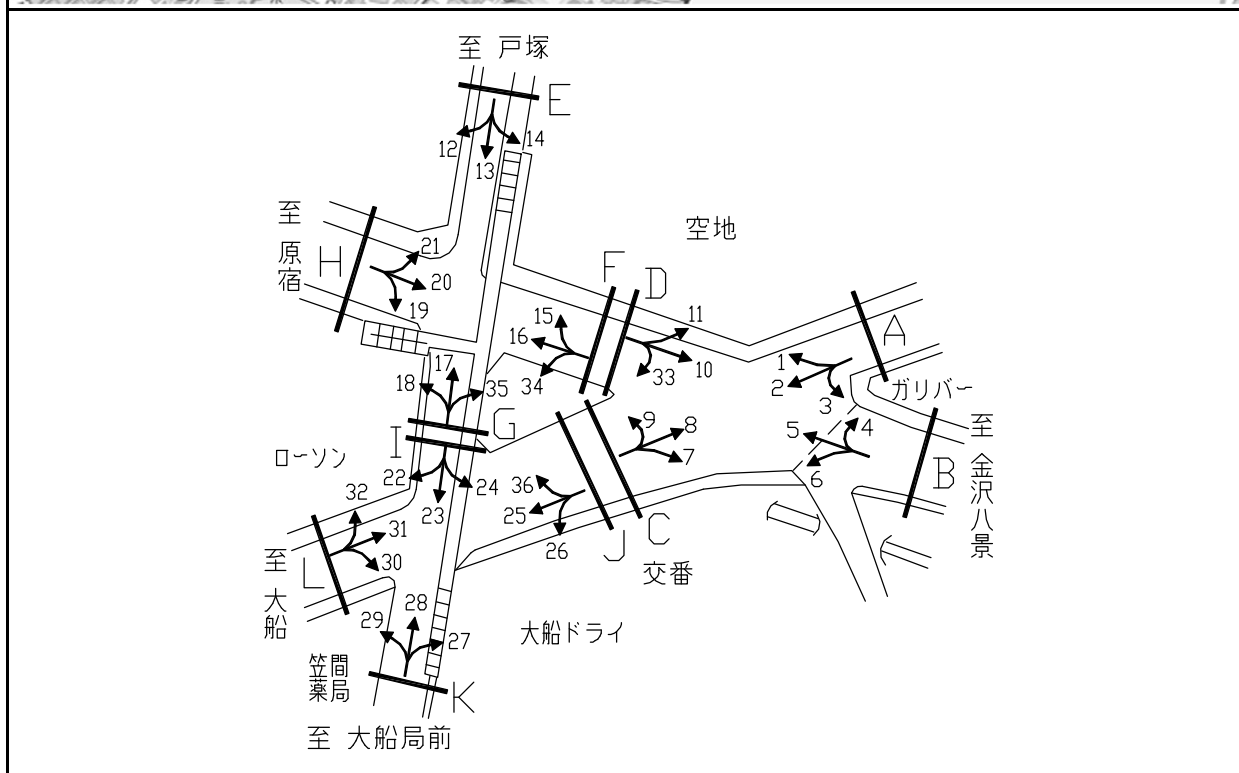
整理 NO.	20	交差点名	和泉坂上 [K4-05]	調査年月日	平成30年11月21日(水)	天候	晴れ
		所在地	泉区和泉町地先	調査時間帯	7:00~19:00(12時間合計)		



方向別交通量集計表

断面	方向	二輪車	乗用車	バス	小型貨物車	大型貨物車	大型計	小型計	合計	断面	方向	二輪車	乗用車	バス	小型貨物車	大型貨物車	大型計	小型計	合計
		A	1	126	909	13	252	226	239			1,161	1,400	C	7	38	888	13	213
	2	246	2,617	35	801	421	456	3,418	3,874		8	295	2,318	41	811	379	420	3,129	3,549
	3	182	1,450	89	383	172	261	1,833	2,094		9	54	924	4	270	122	126	1,194	1,320
	計	554	4,976	137	1,436	819	956	6,412	7,368		計	387	4,130	58	1,294	638	696	5,424	6,120
	4	102	1,238	73	311	119	192	1,549	1,741		10	76	869	3	273	147	150	1,142	1,292
	5	317	3,671	44	1,256	1,068	1,112	4,927	6,039		11	393	4,324	68	1,454	1,145	1,213	5,778	6,991
	6	79	1,194	38	347	196	234	1,541	1,775		12	105	986	6	309	239	245	1,295	1,540
	計	498	6,103	155	1,914	1,383	1,538	8,017	9,555		13	1	0	0	0	0	0	0	0
											計	575	6,179	77	2,036	1,531	1,608	8,215	9,823

平成30年度交差点交通量調査報告書

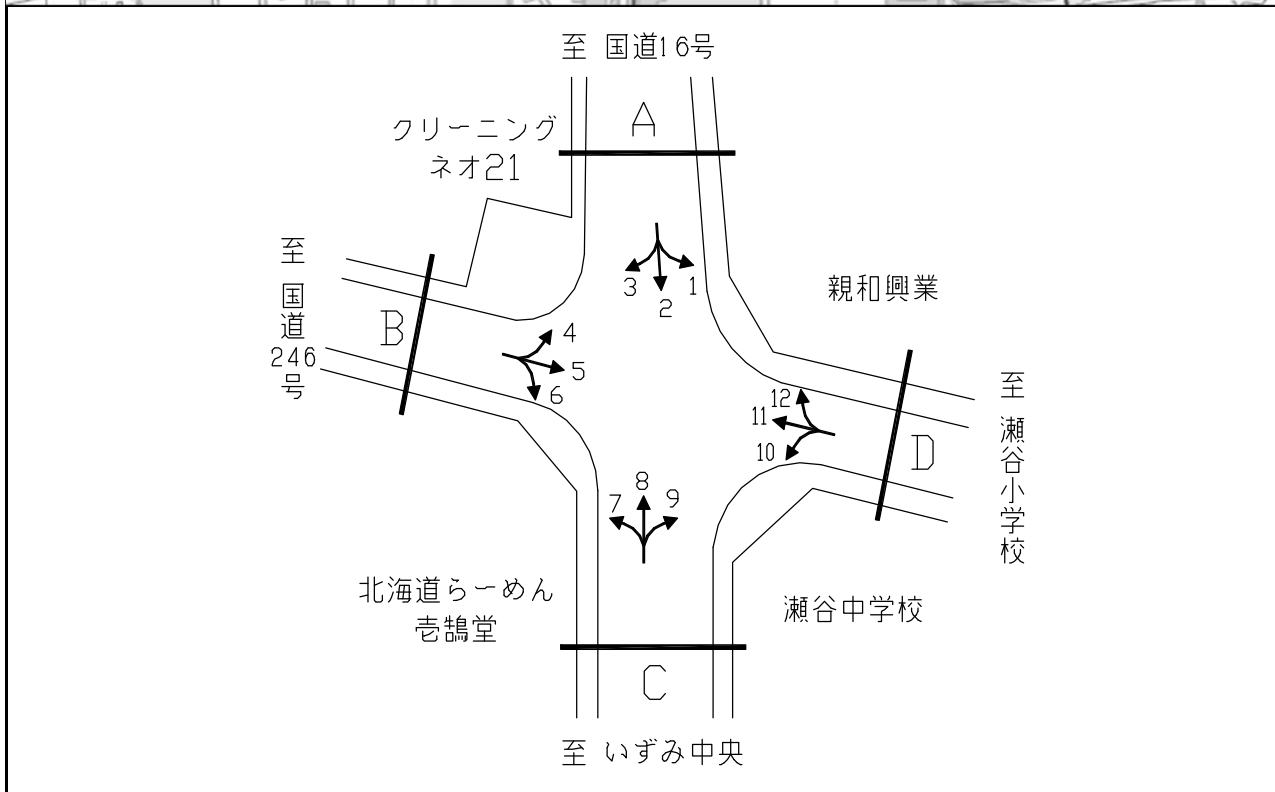


方向別交通量集計表

断面	方向	二輪車			乗用車			バス			小型貨物車			大型貨物車			合計	
		二輪車	乗用車	バス	小型貨物車	大型貨物車	大型計	小型計	合計	二輪車	乗用車	バス	小型貨物車	大型貨物車	大型計	小型計	合計	
A	1	32	287	3	50	21	24	337	361	17	202	1,292	110	317	96	206	1,609	1,815
	2	57	417	2	62	28	30	479	509	18	29	541	17	187	107	124	728	852
	3	2	64	0	4	2	2	68	70	35	1	5	0	0	1	1	5	6
	計	91	768	5	116	51	56	884	940	計	232	1,838	127	504	204	331	2,342	2,673
B	4	2	57	0	3	0	0	60	60	19	53	604	15	182	88	103	786	889
	5	332	3,192	57	1,039	1,054	1,111	4,231	5,342	20	356	3,065	29	944	824	853	4,009	4,862
	6	340	2,310	375	457	219	594	2,767	3,361	21	55	313	6	83	42	48	396	444
	計	674	5,559	432	1,499	1,273	1,705	7,058	8,763	計	464	3,982	50	1,209	954	1,004	5,191	6,195
C	7	171	1,561	361	316	145	506	1,877	2,383	22	60	437	119	149	57	176	586	762
	8	90	761	4	130	38	42	891	933	23	218	1,359	4	294	97	101	1,653	1,754
	9	3	6	0	2	0	0	8	8	24	5	1	0	1	0	0	2	2
	計	264	2,328	365	448	183	548	2,776	3,324	計	283	1,797	123	444	154	277	2,241	2,518
D	10	329	3,095	34	936	810	844	4,031	4,875	25	232	1,748	366	371	177	543	2,119	2,662
	11	56	339	4	115	41	45	454	499	26	163	980	11	148	70	81	1,128	1,209
	33	0	2	0	1	0	0	3	3	36	2	1	0	1	0	0	2	2
	計	385	3,436	38	1,052	851	889	4,488	5,377	計	397	2,729	377	520	247	624	3,249	3,873
E	12	52	305	6	70	26	32	375	407	27	27	485	4	101	37	41	586	627
	13	230	1,192	108	262	66	174	1,454	1,628	28	132	1,155	2	286	86	88	1,441	1,529
	14	28	366	9	108	26	35	474	509	29	3	18	0	6	4	4	24	28
	計	310	1,863	123	440	118	241	2,303	2,544	計	162	1,658	6	393	127	133	2,051	2,184
F	15	55	417	23	113	48	71	530	601	30	1	22	1	7	3	4	29	33
	16	312	3,067	37	978	1,027	1,064	4,045	5,109	31	232	1,842	361	346	146	507	2,188	2,695
	34	0	1	0	0	0	0	1	1	32	98	682	125	217	118	243	899	1,142
	計	367	3,485	60	1,091	1,075	1,135	4,576	5,711	計	331	2,546	487	570	267	754	3,116	3,870

平成30年度交差点交通量調査報告書

整理 NO.	23	交差点名	瀬谷中学校前 [K4-11]	調査年月日	平成30年11月21日(水)	天候	晴れ
		所在地	瀬谷区中央	調査時間帯	7:00~19:00(12時間合計)		



方向別交通量集計表

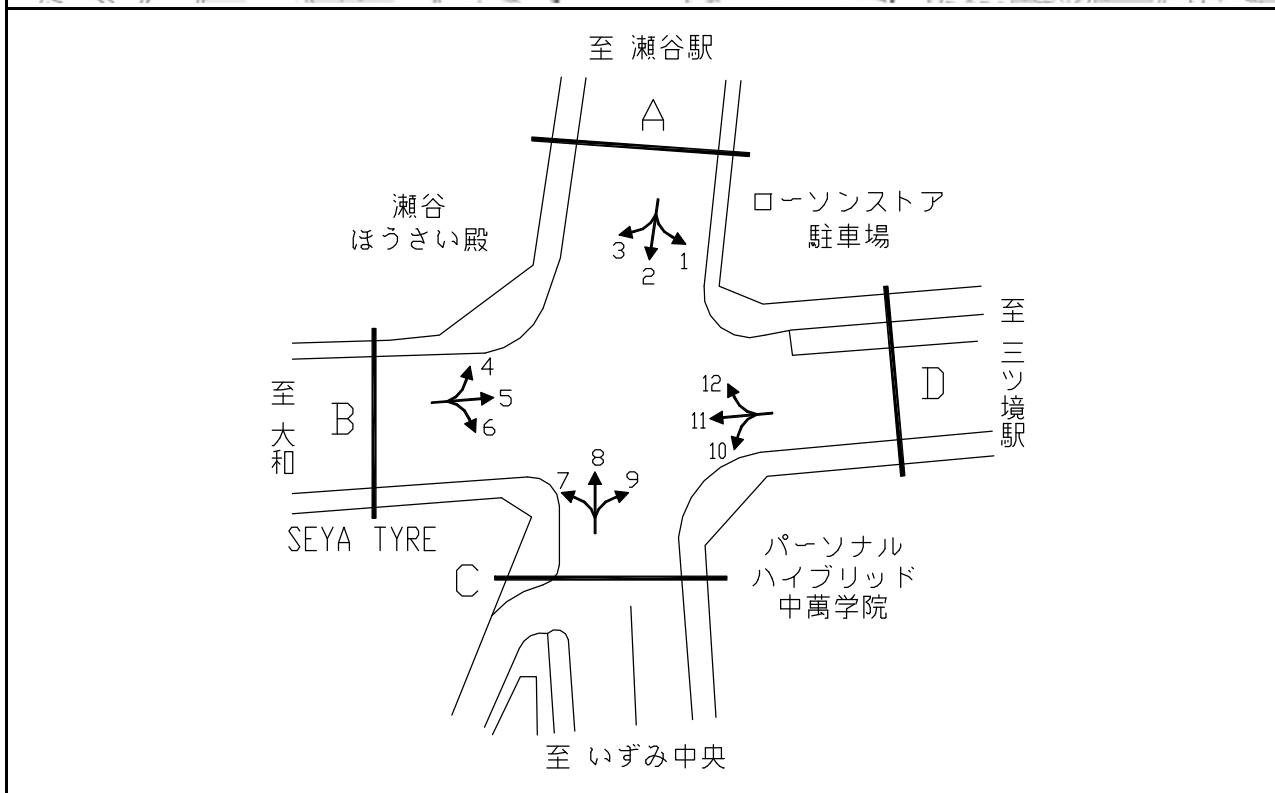
断面	方向	二輪車	乗用車	バス	小型貨物車	大型貨物車	大型計	小型計	合計	断面	方向	二輪車	乗用車	バス	小型貨物車	大型貨物車	大型計	小型計	合計
A	1	50	775	33	143	57	90	918	1,008	C	7	110	1,343	28	464	107	135	1,807	1,942
	2	276	2,399	13	895	552	565	3,294	3,859		8	317	2,568	20	984	645	665	3,552	4,217
	3	10	186	1	60	16	17	246	263		9	46	931	44	206	67	111	1,137	1,248
	計	336	3,360	47	1,098	625	672	4,458	5,130		計	473	4,842	92	1,654	819	911	6,496	7,407
B	4	11	189	2	47	21	23	236	259	D	10	45	784	44	141	52	96	925	1,021
	5	173	1,784	70	373	114	184	2,157	2,341		11	186	1,819	80	435	101	181	2,254	2,435
	6	126	1,591	28	349	180	208	1,940	2,148		12	90	835	29	166	46	75	1,001	1,076
	計	310	3,564	100	769	315	415	4,333	4,748		計	321	3,438	153	742	199	352	4,180	4,532

平成30年度交差点交通量調査報告書

整理 NO.	24	交差点名	瀬谷4丁目 [K4-12]	調査年月日	平成30年11月21日(水)	天候	晴れ
		所在地	瀬谷区瀬谷4丁目	調査時間帯	7:00~19:00(12時間合計)		



出典：瀬谷区区民生活マップ

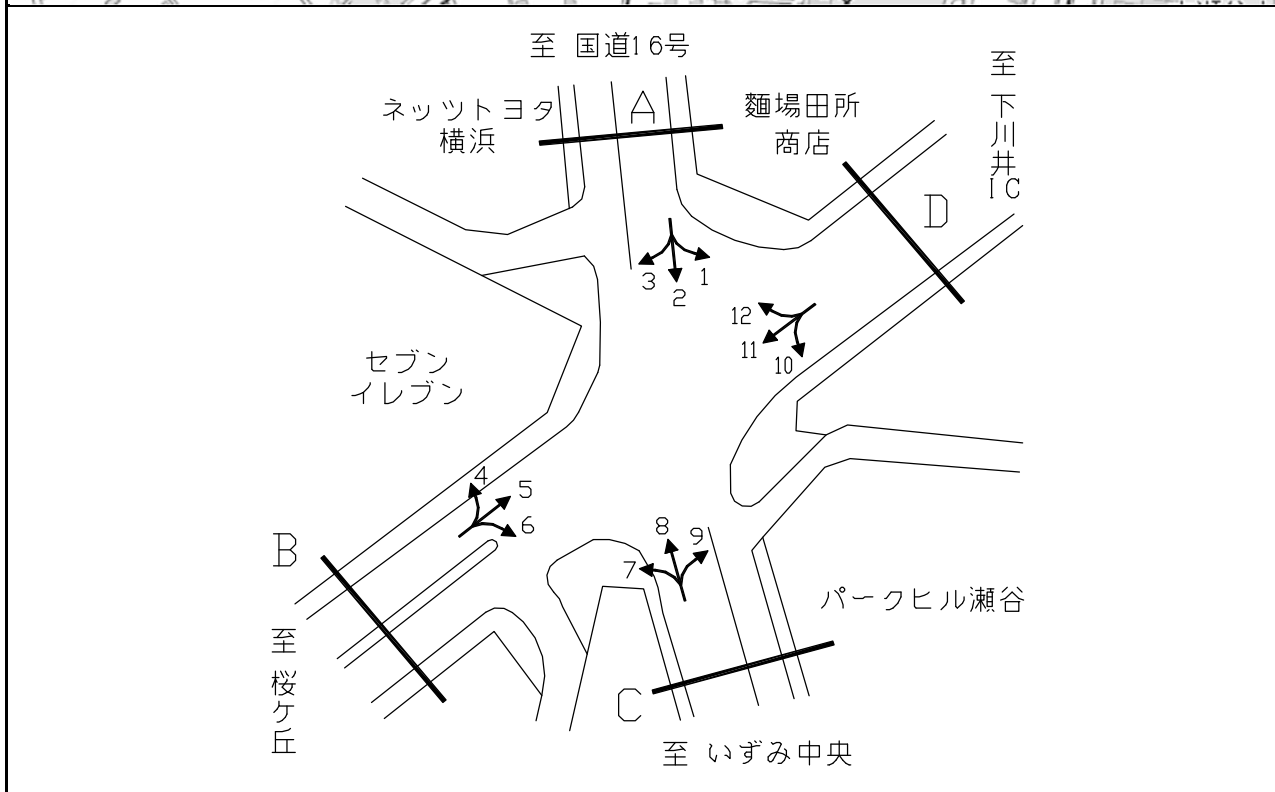


方向別交通量集計表

断面	方向	二輪車	乗用車	バス	小型貨物車	大型貨物車	大型計	小型計	合計	断面	方向	二輪車	乗用車	バス	小型貨物車	大型貨物車	大型計	小型計	合計
A	1	58	786	9	204	103	112	990	1,102	C	7	57	598	3	188	111	114	786	900
	2	366	3,664	38	1,169	674	712	4,833	5,545		8	431	3,462	46	1,229	634	680	4,691	5,371
	3	42	520	7	150	80	87	670	757		9	38	409	2	97	31	33	506	539
	計	466	4,970	54	1,523	857	911	6,493	7,404		計	526	4,469	51	1,514	776	827	5,983	6,810
B	4	37	739	9	259	116	125	998	1,123	D	10	38	652	4	117	39	43	769	812
	5	233	2,578	24	789	410	434	3,367	3,801		11	225	2,118	11	662	354	365	2,780	3,145
	6	63	846	5	241	180	185	1,087	1,272		12	82	1,181	16	363	89	105	1,544	1,649
	計	333	4,163	38	1,289	706	744	5,452	6,196		計	345	3,951	31	1,142	482	513	5,093	5,606

平成30年度交差点交通量調査報告書

整理 NO.	25	交差点名	下瀬谷2丁目 [K4-13]	調査年月日	平成30年11月21日(水)	天候	晴れ
		所在地	瀬谷区橋戸2丁目	調査時間帯	7:00~19:00(12時間合計)		

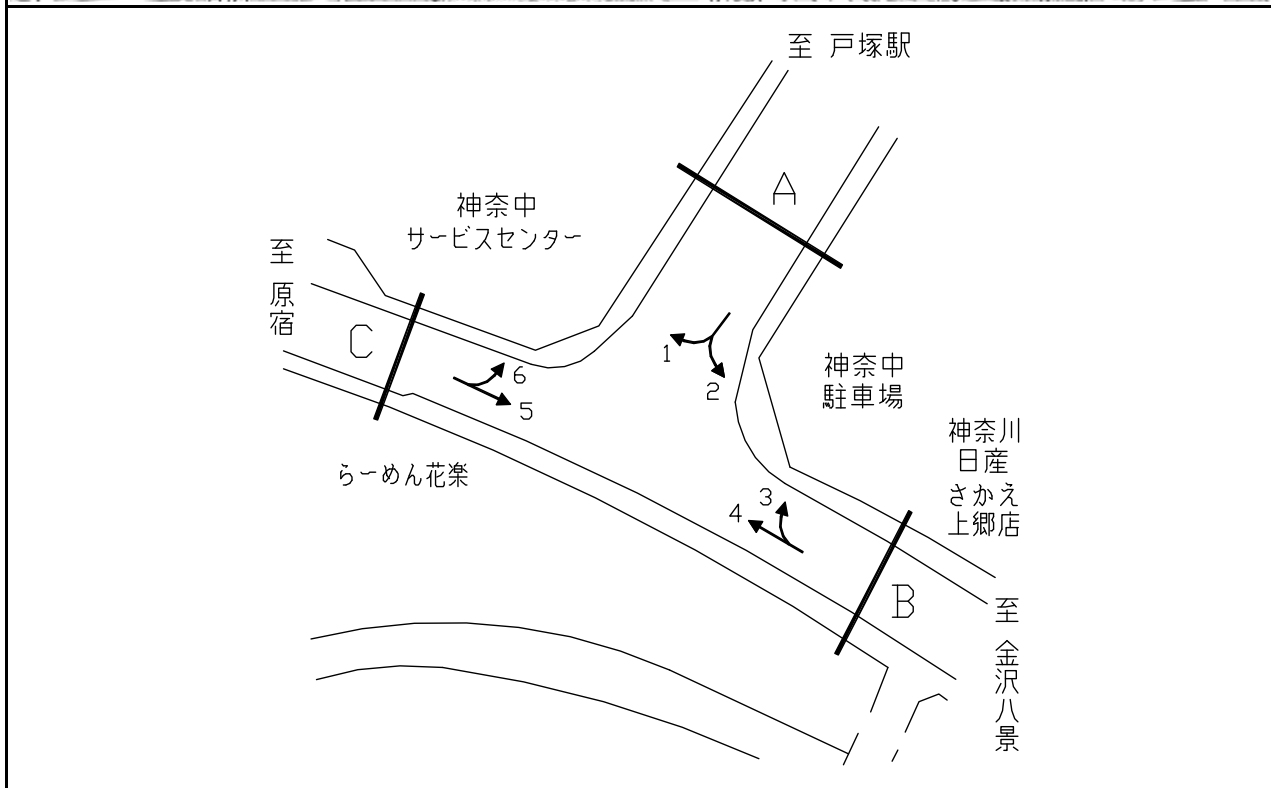


方向別交通量集計表

断面	方向	二輪車	乗用車	バス	小型貨物車	大型貨物車	大型計	小型計	合計	断面	方向	二輪車	乗用車	バス	小型貨物車	大型貨物車	大型計	小型計	合計	
		A	1	54	702	2	131	50	52			833	885	C	7	28	290	2	79	43
	2	398	3,397	44	1,083	640	684	4,480	5,164		8	457	3,292	43	1,149	644	687	4,441	5,128	
	3	31	569	3	197	83	86	766	852		9	73	914	34	261	231	265	1,175	1,440	
	計	483	4,668	49	1,411	773	822	6,079	6,901		計	558	4,496	79	1,489	918	997	5,985	6,982	
B	4	50	936	8	197	97	105	1,133	1,238	D	10	55	849	45	250	225	270	1,099	1,369	
	5	270	2,963	23	835	922	945	3,798	4,743			11	244	2,490	23	950	961	984	3,440	4,424
	6	55	809	8	152	70	78	961	1,039			12	41	595	1	145	33	34	740	774
	計	375	4,708	39	1,184	1,089	1,128	5,892	7,020			計	340	3,934	69	1,345	1,219	1,288	5,279	6,567

平成30年度交差点交通量調査報告書

整理 NO.	27	交 差 点 名	神奈中車庫前 [K4-18]	調 査 年 月 日	平成30年11月21日(水)	天 候	晴れ
		所 在 地	栄区上郷町地先	調 査 時 間 帯	7:00~19:00(12時間合計)		

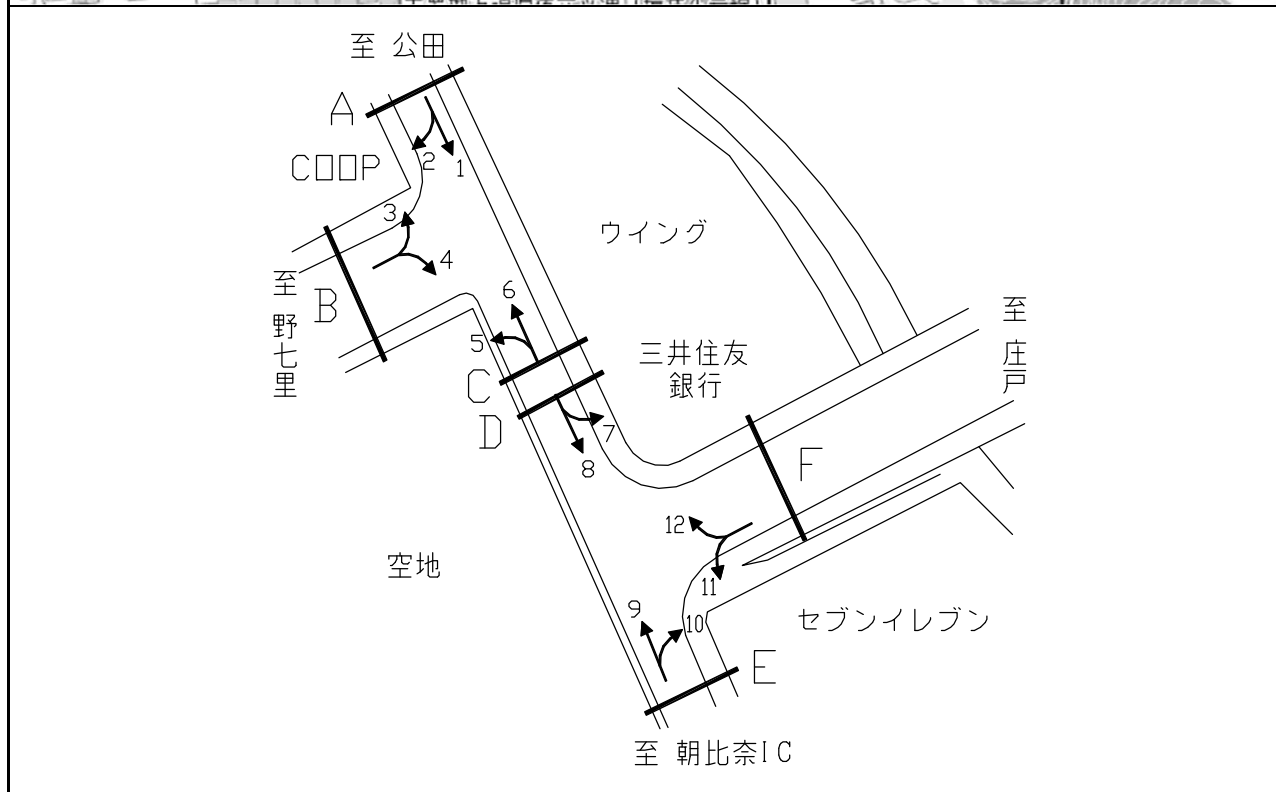


方向別交通量集計表

断面	方向	断面 A								断面 B								断面 C																					
		二輪車	乗用車	バス	小型貨物車	大型貨物車	大型計	小型計	合計	二輪車	乗用車	バス	小型貨物車	大型貨物車	大型計	小型計	合計	二輪車	乗用車	バス	小型貨物車	大型貨物車	大型計	小型計	合計														
A	1	162	1,422	69	382	331	400	1,804	2,204	C	5	187	1,822	256	459	424	680	2,281	2,961	B	3	421	3,354	81	627	270	351	3,981	4,332	C	6	172	1,498	71	379	279	350	1,877	2,227
	2	370	3,542	79	793	507	586	4,335	4,921		計	359	3,320	327	838	703	1,030	4,158	5,188		4	311	2,118	261	537	445	706	2,655	3,361										
	計	532	4,964	148	1,175	838	986	6,139	7,125		計	732	5,472	342	1,164	715	1,057	6,636	7,693																				

平成30年度交差点交通量調査報告書

整理 NO.	29	交差点名	八軒谷戸 [K4-22]	調査年月日	平成30年11月21日(水)	天候	晴れ
		所在地	栄区上郷町	調査時間帯	7:00~19:00(12時間合計)		

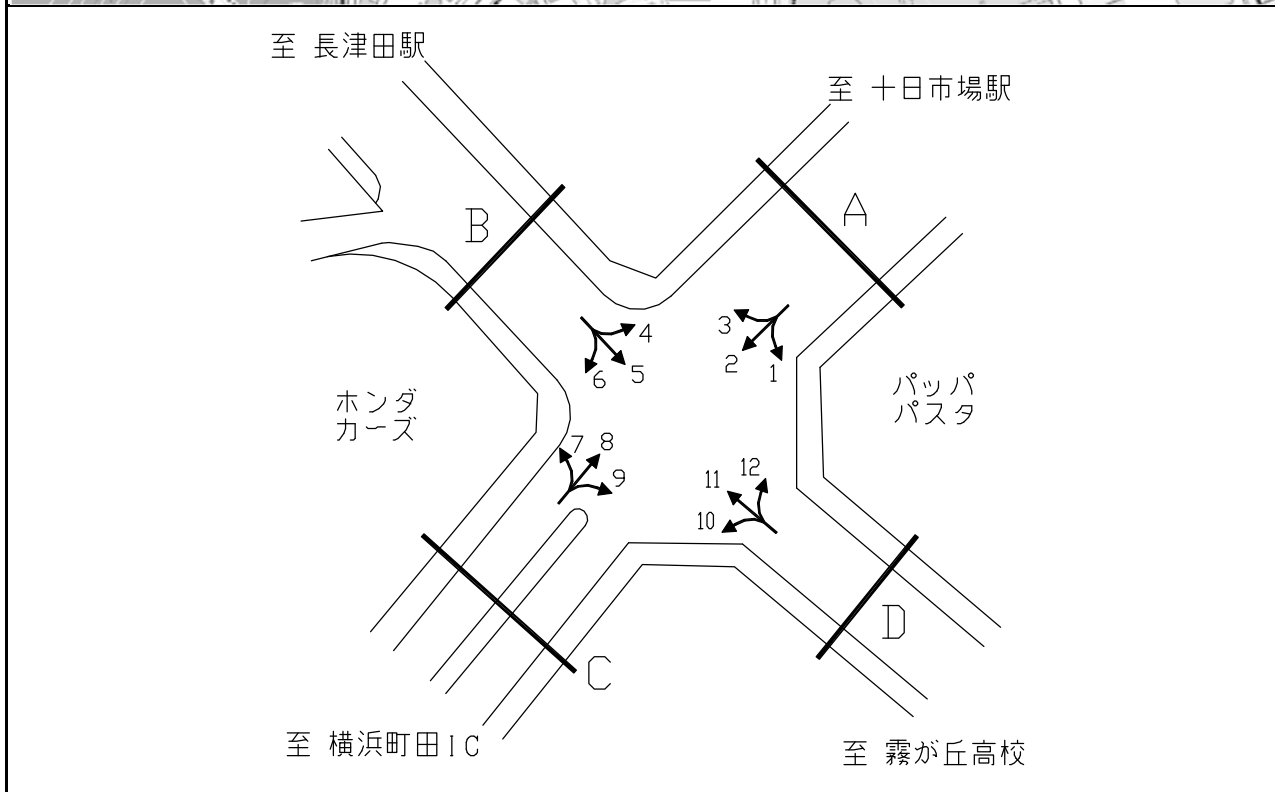


方向別交通量集計表

断面	方向	交通量								断面	方向	交通量							
		二輪車	乗用車	バス	小型貨物車	大型貨物車	大型計	小型計	合計			二輪車	乗用車	バス	小型貨物車	大型貨物車	大型計	小型計	合計
A	1	432	3,784	60	1,268	940	1,000	5,052	6,052	D	7	51	439	2	77	17	19	516	535
	2	9	90	0	26	4	4	116	120		8	546	4,244	65	1,344	947	1,012	5,588	6,600
	計	441	3,874	60	1,294	944	1,004	5,168	6,172		計	597	4,683	67	1,421	964	1,031	6,104	7,135
B	3	12	105	2	23	7	9	128	137	E	9	544	4,062	67	1,280	782	849	5,342	6,191
	4	165	899	7	153	24	31	1,052	1,083		10	13	176	11	57	6	17	233	250
	計	177	1,004	9	176	31	40	1,180	1,220		計	557	4,238	78	1,337	788	866	5,575	6,441
C	5	123	685	10	152	42	52	837	889	F	11	19	219	13	76	11	24	295	319
	6	466	3,714	59	1,182	750	809	4,896	5,705		12	45	337	2	54	10	12	391	403
	計	589	4,399	69	1,334	792	861	5,733	6,594		計	64	556	15	130	21	36	686	722

平成30年度交差点交通量調査報告書

整理 NO.	30	交差点名	霧が丘公園入口 [K4-23]	調査年月日	平成30年11月21日(水)	天候	晴れ
		所在地	緑区霧が丘2丁目	調査時間帯	7:00~19:00(12時間合計)		

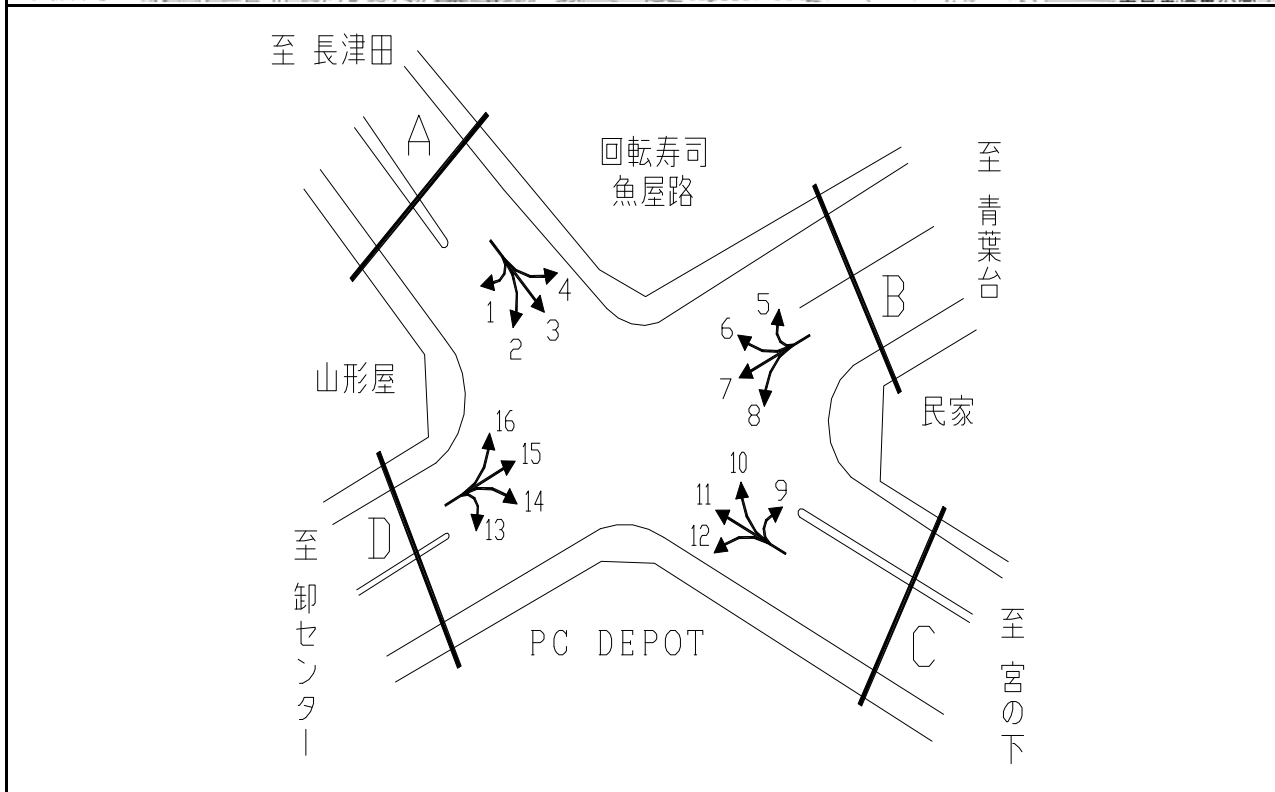


方向別交通量集計表

断面	方向	交通量								断面	方向	交通量							
		二輪車	乗用車	バス	小型貨物車	大型貨物車	大型計	小型計	合計			二輪車	乗用車	バス	小型貨物車	大型貨物車	大型計	小型計	合計
A	1	52	338	150	72	15	165	410	575	C	7	108	1,417	23	326	213	236	1,743	1,979
	2	324	4,435	85	1,397	738	823	5,832	6,655		8	370	4,006	78	1,359	623	701	5,365	6,066
	3	36	1,203	16	208	59	75	1,411	1,486		9	15	274	2	82	18	20	356	376
	計	412	5,976	251	1,677	812	1,063	7,653	8,716		計	493	5,697	103	1,767	854	957	7,464	8,421
B	4	33	1,493	15	231	72	87	1,724	1,811	D	10	20	238	3	57	8	11	295	306
	5	130	1,488	54	269	46	100	1,757	1,857		11	131	1,276	54	270	43	97	1,546	1,643
	6	62	1,433	29	340	154	183	1,773	1,956		12	31	250	131	43	13	144	293	437
	計	225	4,414	98	840	272	370	5,254	5,624		計	182	1,764	188	370	64	252	2,134	2,386

平成30年度交差点交通量調査報告書

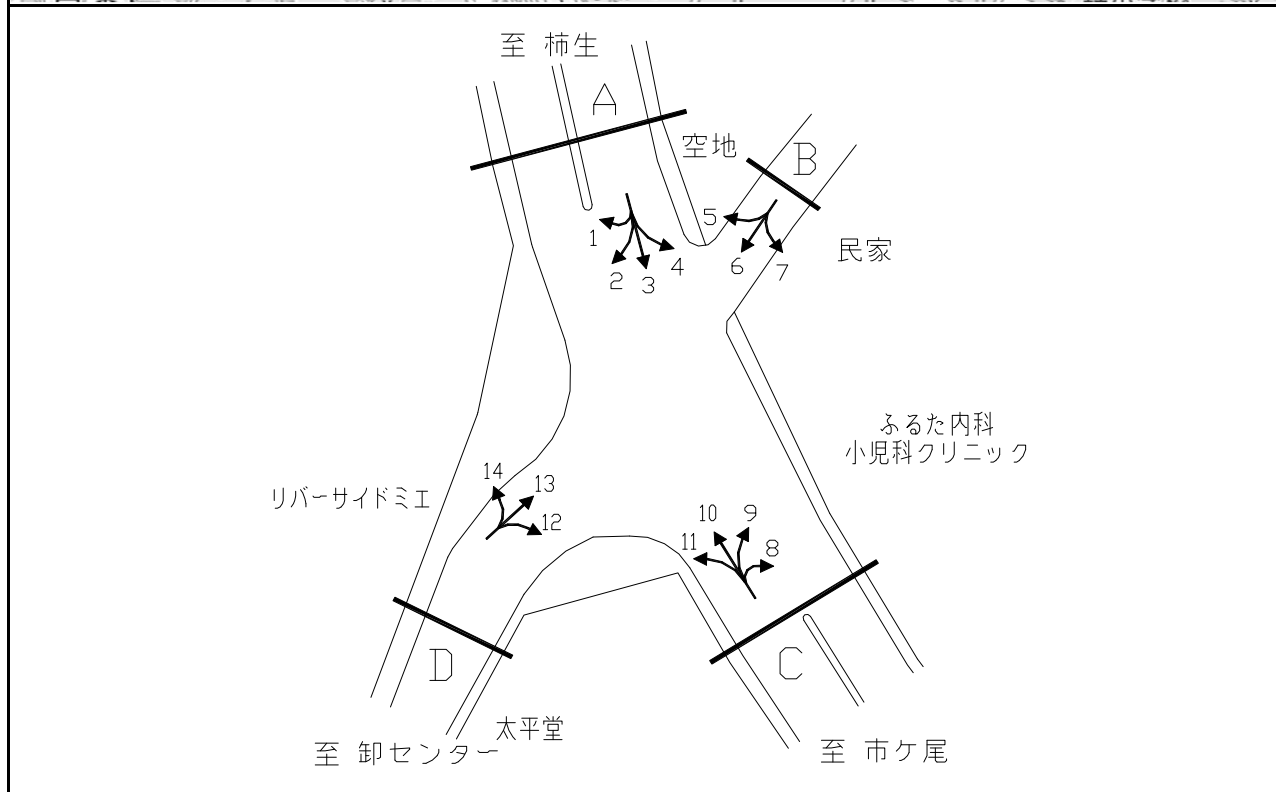
整理 NO.	31	交差点名	十日市場 [K4-26]	調査年月日	平成30年11月21日(水)	天候	晴れ
		所在地	緑区十日市場町	調査時間帯	7:00~19:00(12時間合計)		



断面	方向	二輪車	乗用車	バス	小型貨物車	大型貨物車	大型計	小型計	合計	断面	方向	二輪車	乗用車	バス	小型貨物車	大型貨物車	大型計	小型計	合計
		A	1	0	15	0	6	0	0			21	21	C	9	0	4	0	1
	2	23	445	8	181	57	65	626	691		10	32	646	68	231	52	120	877	997
	3	322	2,385	22	841	297	319	3,226	3,545		11	304	2,166	20	861	335	355	3,027	3,382
	4	21	501	47	203	74	121	704	825		12	78	1,386	47	432	208	255	1,818	2,073
	計	366	3,346	77	1,231	428	505	4,577	5,082		計	414	4,202	135	1,525	595	730	5,727	6,457
B	5	1	31	0	5	3	3	36	39	D	13	0	1	0	2	2	2	3	5
	6	42	674	49	281	71	120	955	1,075		14	83	1,638	49	558	226	275	2,196	2,471
	7	290	3,872	475	1,368	541	1,016	5,240	6,256		15	395	3,721	470	1,348	472	942	5,069	6,011
	8	20	369	82	183	65	147	552	699		16	20	423	10	152	78	88	575	663
	計	353	4,946	606	1,837	680	1,286	6,783	8,069		計	498	5,783	529	2,060	778	1,307	7,843	9,150

平成30年度交差点交通量調査報告書

整理 NO.	32	交差点名	環状4号入口 [K4-27]	調査年月日	平成30年11月21日(水)	天候	晴れ
		所在地	青葉区鉄町	調査時間帯	7:00~19:00(12時間合計)		

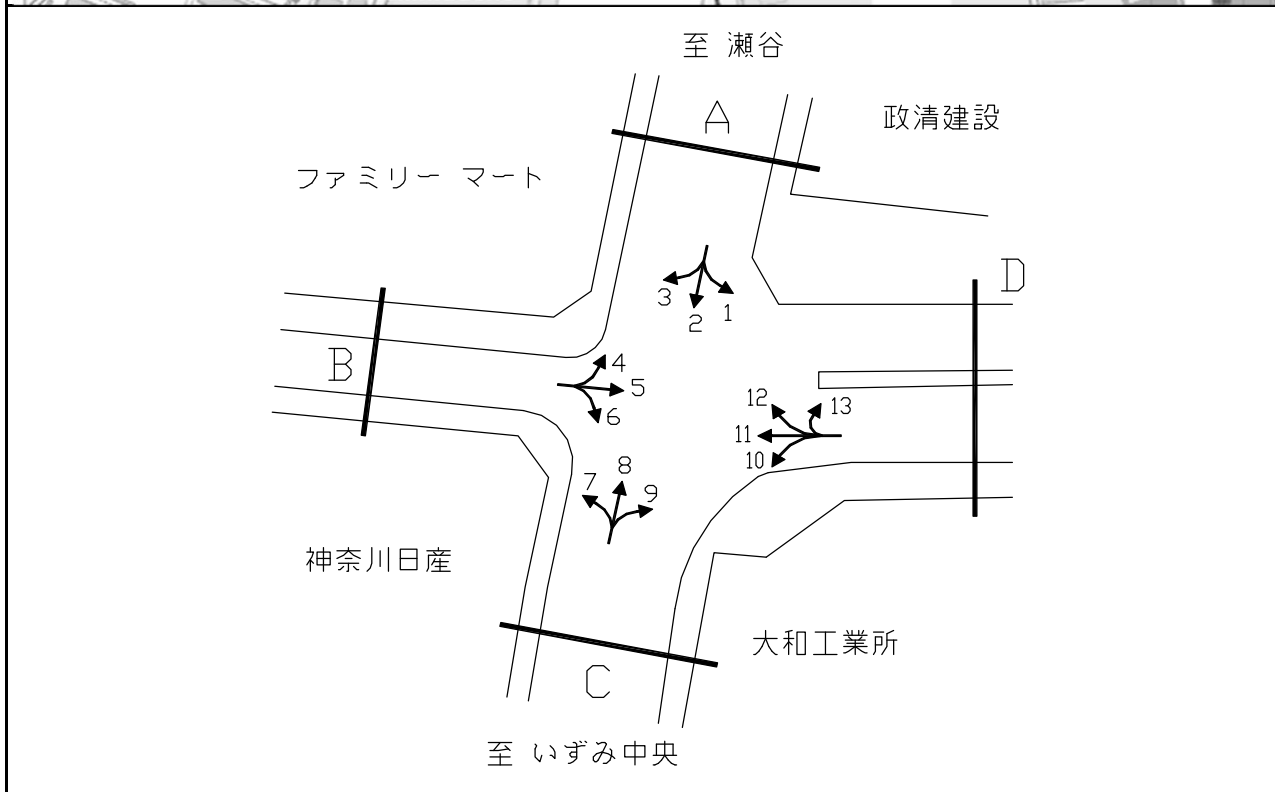


方向別交通量集計表

断面	方向	二輪車	乗用車	バス	小型貨物車	大型貨物車	大型計	小型計	合計	断面	方向	二輪車	乗用車	バス	小型貨物車	大型貨物車	大型計	小型計	合計
A	1	0	1	0	0	1	1	1	2	C	8	2	1	0	0	0	0	1	1
	2	69	1,496	19	401	181	200	1,897	2,097		9	2	32	0	11	4	4	43	47
	3	220	3,322	26	1,083	610	636	4,405	5,041		10	238	3,536	38	1,322	682	720	4,858	5,578
	4	1	11	0	7	0	0	18	18		11	31	640	13	226	114	127	866	993
	計	290	4,830	45	1,491	792	837	6,321	7,158		計	273	4,209	51	1,559	800	851	5,768	6,619
B	5	136	449	122	120	21	143	569	712	D	12	225	1,567	27	436	161	188	2,003	2,191
	6	206	1,315	101	240	64	165	1,555	1,720		13	225	1,562	104	328	62	166	1,890	2,056
	7	4	50	0	9	3	3	59	62		14	82	1,614	19	525	161	180	2,139	2,319
	計	346	1,814	223	369	88	311	2,183	2,494		計	532	4,743	150	1,289	384	534	6,032	6,566

平成30年度交差点交通量調査報告書

整理 NO.	33	交差点名	かもめパーク入口 [K4-30]	調査年月日	平成30年11月21日(水)	天候	晴れ
		所在地	泉区上飯田町	調査時間帯	7:00~19:00(12時間合計)		

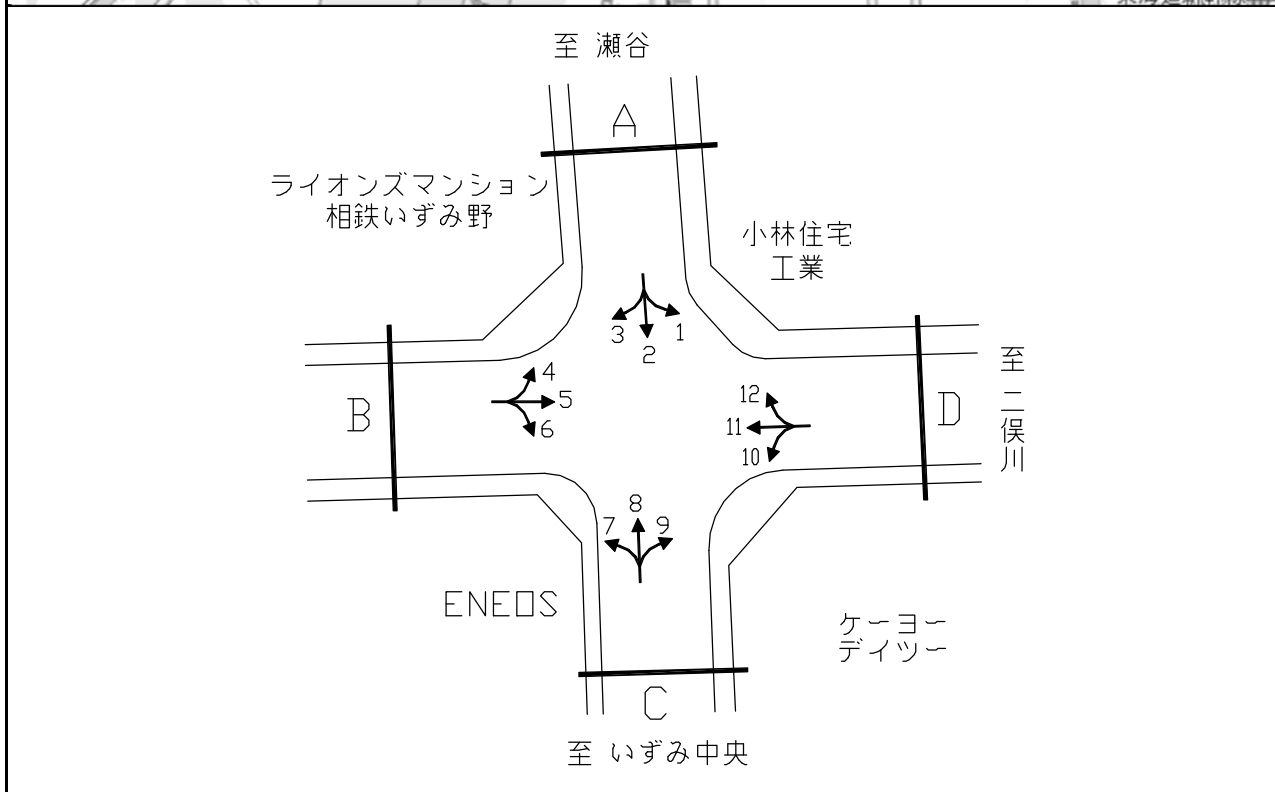


方向別交通量集計表

断面	方向	二輪車	乗用車	バス	小型貨物車	大型貨物車	大型計	小型計	合計	断面	方向	二輪車	乗用車	バス	小型貨物車	大型貨物車	大型計	小型計	合計
A	1	30	334	9	139	148	157	473	630	C	7	9	163	32	38	10	42	201	243
	2	362	3,453	93	1,037	644	737	4,490	5,227		8	372	3,084	84	1,119	584	668	4,203	4,871
	3	30	450	15	160	42	57	610	667		9	39	575	5	160	88	93	735	828
	計	422	4,237	117	1,336	834	951	5,573	6,524		計	420	3,822	121	1,317	682	803	5,139	5,942
B	4	27	481	6	190	50	56	671	727	D	10	50	810	1	204	106	107	1,014	1,121
	5	79	918	26	263	77	103	1,181	1,284		11	63	877	27	268	76	103	1,145	1,248
	6	11	137	41	42	12	53	179	232		12	31	339	16	124	108	124	463	587
	計	117	1,536	73	495	139	212	2,031	2,243		13	4	8	0	0	0	0	8	8
										計	148	2034	44	596	290	334	2630	2964	

平成30年度交差点交通量調査報告書

整理 NO.	34	交差点名	日向山団地中央 [K4-31]	調査年月日	平成30年11月21日(水)	天候	晴れ
		所在地	泉区和泉町	調査時間帯	7:00~19:00(12時間合計)		

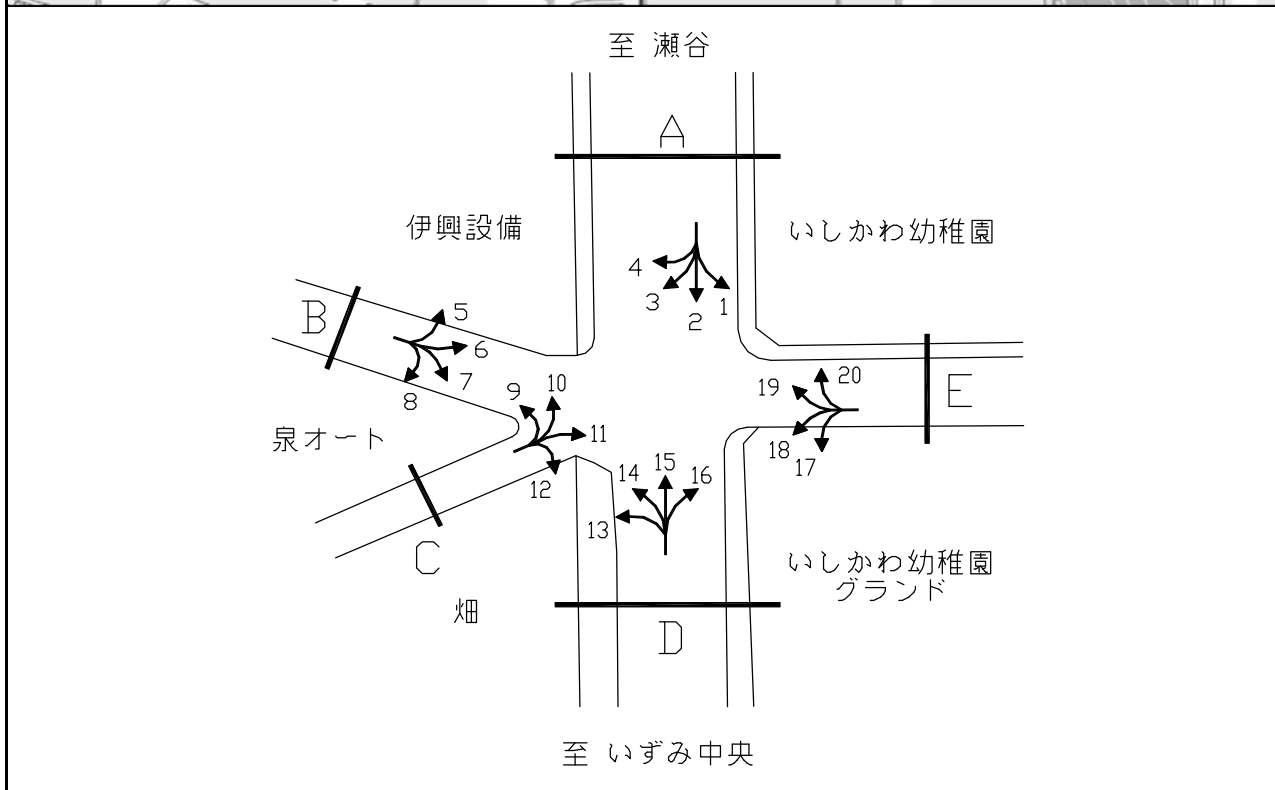


方向別交通量集計表

断面	方向	二輪車	乗用車	バス	小型貨物車	大型貨物車	大型計	小型計	合計	断面	方向	二輪車	乗用車	バス	小型貨物車	大型貨物車	大型計	小型計	合計
A	1	25	691	7	170	118	125	861	986	C	7	28	316	168	112	44	212	428	640
	2	293	3,001	48	924	420	468	3,925	4,393		8	346	2,948	53	870	593	646	3,818	4,464
	3	12	97	6	35	19	25	132	157		9	97	846	6	277	113	119	1,123	1,242
	計	330	3,789	61	1,129	557	618	4,918	5,536		計	471	4,110	227	1,259	750	977	5,369	6,346
B	4	8	70	5	24	17	22	94	116	D	10	88	930	2	226	196	198	1,156	1,354
	5	138	1,180	18	503	184	202	1,683	1,885		11	148	1,394	26	516	346	372	1,910	2,282
	6	29	326	167	104	54	221	430	651		12	76	1,099	8	196	127	135	1,295	1,430
	計	175	1,576	190	631	255	445	2,207	2,652		計	312	3,423	36	938	669	705	4,361	5,066

平成30年度交差点交通量調査報告書

整理 NO.	35	交 差 点 名	第二和泉原跨線橋 [K4-32]	調 査 年 月 日	平成30年11月21日(水)	天 候	晴 れ
		所 在 地	泉区上飯田町	調 査 時 間 帯	7:00~19:00(12時間合計)		

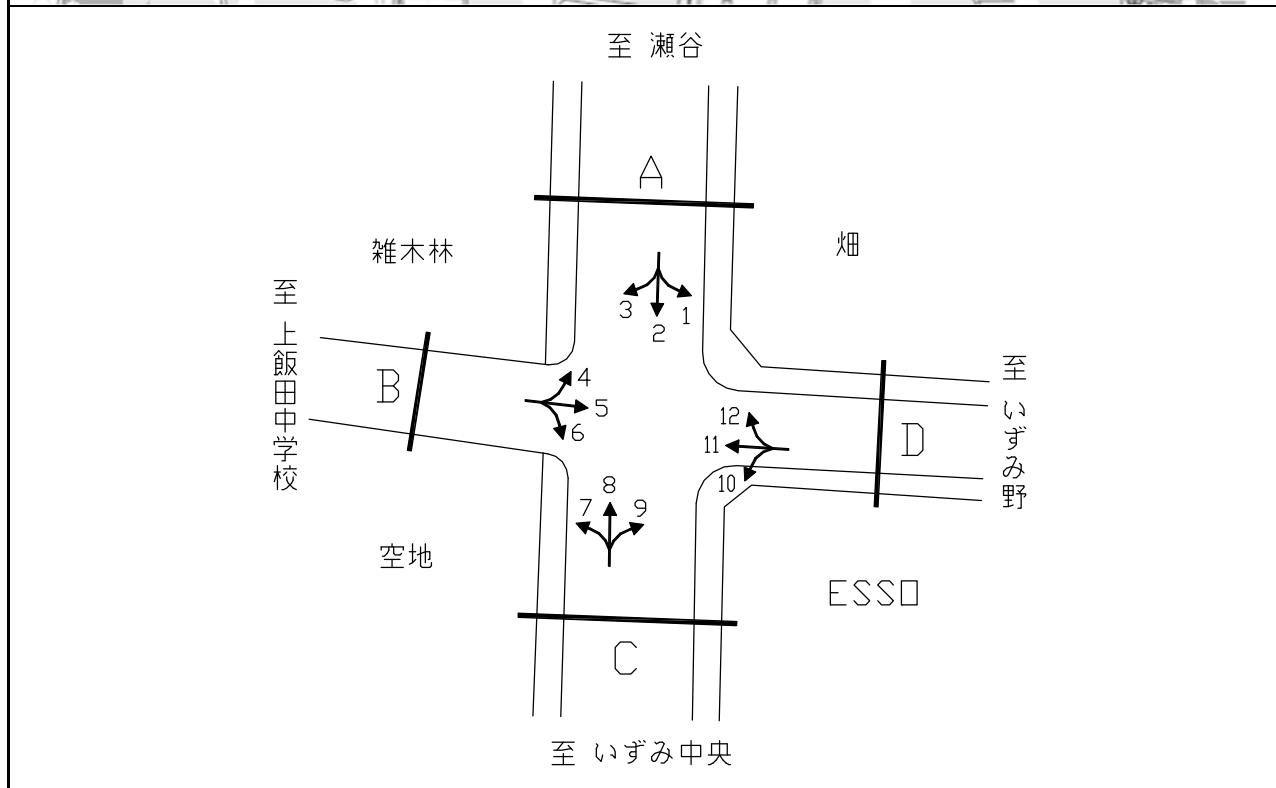


方向別交通量集計表

断面	方向	二輪車	乗用車	バス	小型貨物車	大型貨物車	大型計	小型計	合計	断面	方向	二輪車	乗用車	バス	小型貨物車	大型貨物車	大型計	小型計	合計
A	1	29	841	120	195	129	249	1,036	1,285	D	13	2	15	0	22	9	9	37	46
	2	412	3,481	100	1,063	619	719	4,544	5,263		14	7	203	0	88	50	50	291	341
	3	6	9	0	15	14	14	24	38		15	455	3,346	89	1,120	640	729	4,466	5,195
	4	3	56	0	23	11	11	79	90		16	34	313	1	128	79	80	441	521
	計	450	4,387	220	1,296	773	993	5,683	6,676		計	498	3,877	90	1,358	778	868	5,235	6,103
B	5	5	63	0	16	15	15	79	94	E	17	22	288	2	135	79	81	423	504
	6	74	767	9	271	147	156	1,038	1,194		18	7	24	0	27	13	13	51	64
	7	6	232	0	73	62	62	305	367		19	59	724	15	295	160	175	1,019	1,194
	8	1	2	0	0	0	0	2	2		20	32	752	139	175	100	239	927	1,166
	計	86	1,064	9	360	224	233	1,424	1,657		計	120	1,788	156	632	352	508	2,420	2,928
C	9	0	4	0	3	0	0	7	7										
	10	3	12	0	16	13	13	28	41										
	11	9	25	0	20	11	11	45	56										
	12	4	19	0	22	3	3	41	44										
	計	16	60	0	61	27	27	121	148										

平成30年度交差点交通量調査報告書

整理 NO.	36	交差点名	上飯田町大塚 [K4-33]	調査年月日	平成30年11月21日(水)	天候	晴れ
		所在地	泉区上飯田町	調査時間帯	7:00~19:00(12時間合計)		

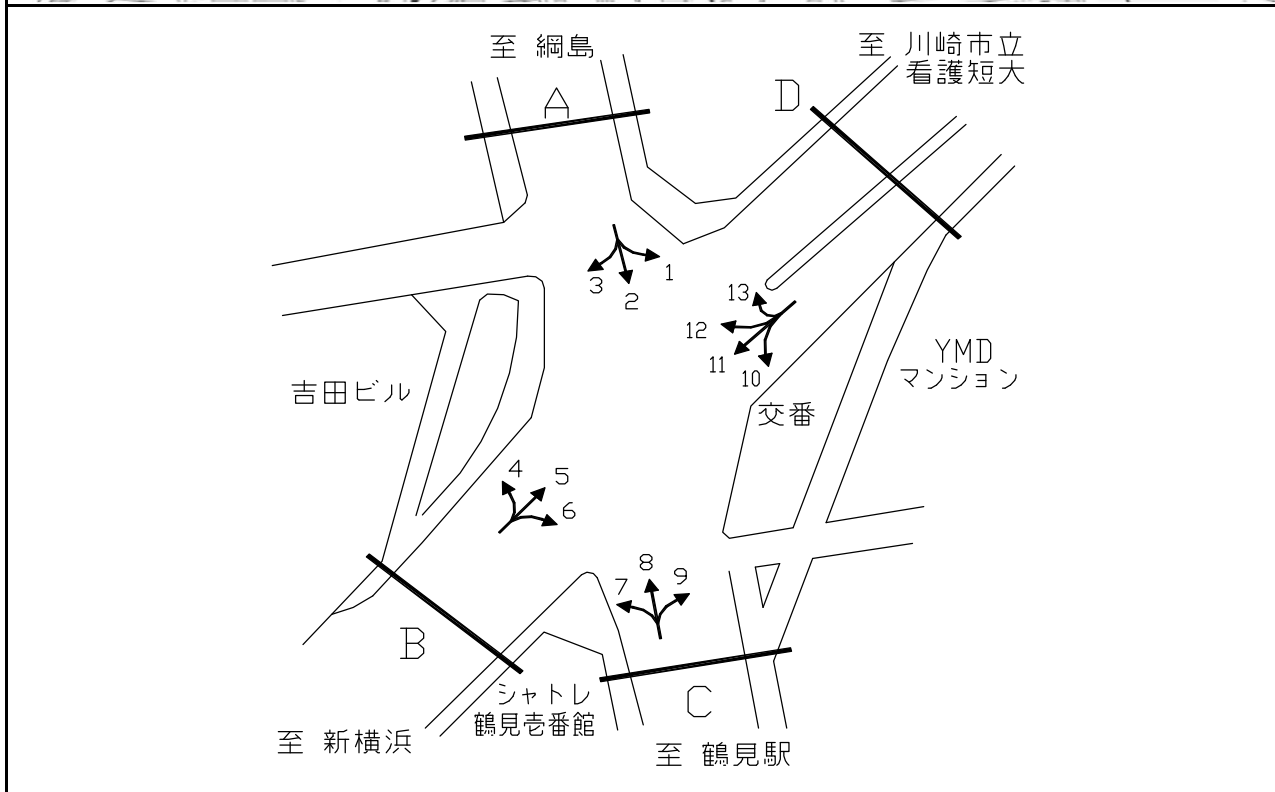


方向別交通量集計表

断面	方向	二輪車	乗用車	バス	小型貨物車	大型貨物車	大型計	小型計	合計	断面	方向	二輪車	乗用車	バス	小型貨物車	大型貨物車	大型計	小型計	合計	
		A	1	48	538	1	143	71	72			681	753	C	7	20	207	15	53	29
	2	436	3,581	99	1,122	696	795	4,703	5,498		8	462	3,469	84	1,301	705	789	4,770	5,559	
	3	12	99	2	38	43	45	137	182		9	25	455	5	150	104	109	605	714	
	計	496	4,218	102	1,303	810	912	5,521	6,433		計	507	4,131	104	1,504	838	942	5,635	6,577	
B	4	14	117	6	30	16	22	147	169	D	10	34	532	3	198	104	107	730	837	
	5	102	372	9	123	13	22	495	517			11	86	315	13	71	39	52	386	438
	6	39	217	16	58	18	34	275	309			12	47	552	1	143	76	77	695	772
	計	155	706	31	211	47	78	917	995			計	167	1,399	17	412	219	236	1,811	2,047

平成30年度交差点交通量調査報告書

整理 NO.	37	交差点名	下末吉 [R001-01]	調査年月日	平成30年11月21日(水)	天候	晴れ
		所在地	鶴見区下末吉4丁目	調査時間帯	7:00~19:00(12時間合計)		

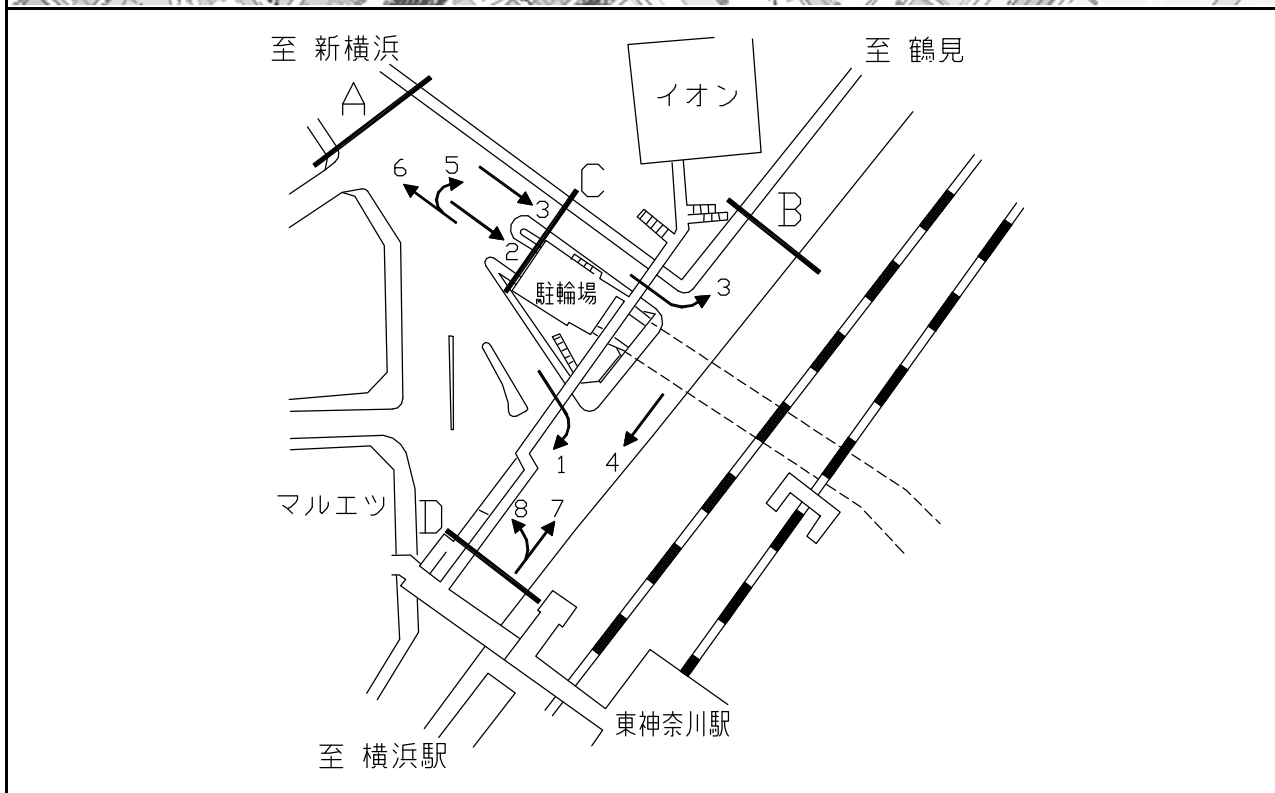


方向別交通量集計表

断面	方向	二輪車	乗用車	バス	小型貨物車	大型貨物車	大型計	小型計	合計	断面	方向	二輪車	乗用車	バス	小型貨物車	大型貨物車	大型計	小型計	合計
		A	1	109	1,289	13	469	196	209			1,758	1,967	C	7	29	469	32	194
	2	418	2,905	133	1,143	645	778	4,048	4,826		8	477	3,321	192	1,406	547	739	4,727	5,466
	3	71	598	15	345	301	316	943	1,259		9	55	834	37	316	145	182	1,150	1,332
	計	598	4,792	161	1,957	1,142	1,303	6,749	8,052		計	561	4,624	261	1,916	789	1,050	6,540	7,590
B	4	66	664	15	385	396	411	1,049	1,460	D	10	102	1,009	47	355	105	152	1,364	1,516
	5	810	6,340	89	2,569	806	895	8,909	9,804		11	653	5,955	112	2,337	801	913	8,292	9,205
	6	60	1,155	96	400	193	289	1,555	1,844		12	78	1,454	17	498	140	157	1,952	2,109
	計	936	8,159	200	3,354	1,395	1,595	11,513	13,108		13	0	1	0	1	0	0	2	2
											計	833	8,419	176	3,191	1,046	1,222	11,610	12,832

平成30年度交差点交通量調査報告書

整理NO.	38	交差点名	東神奈川駅前 [R001-02]	調査年月日	平成30年11月21日(水)	天候	晴れ
		所在地	神奈川県東神奈川1丁目	調査時間帯	7:00~19:00(12時間合計)		

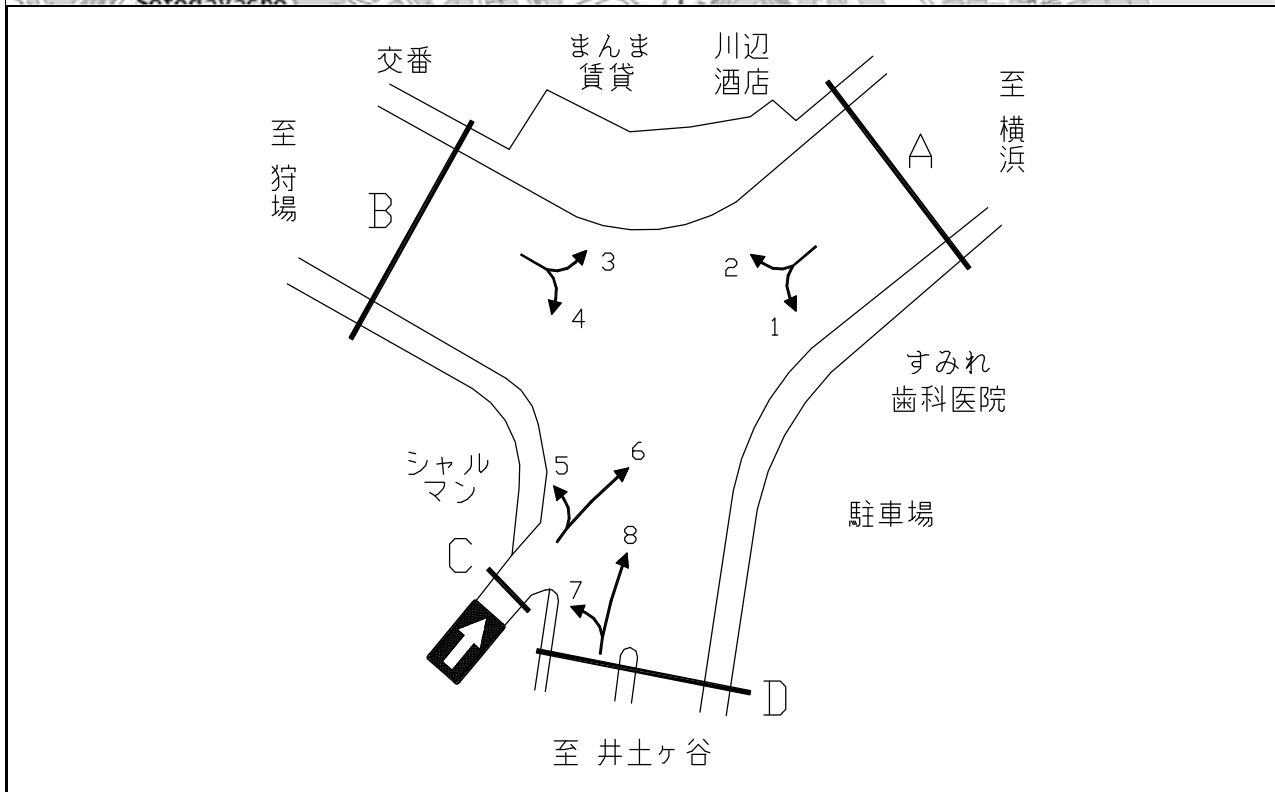


方向別交通量集計表

断面	方向	二輪車	乗用車	バス	小型貨物車	大型貨物車	大型計	小型計	合計	断面	方向	二輪車	乗用車	バス	小型貨物車	大型貨物車	大型計	小型計	合計
		A	1	249	1,829	161	567	443	604			2,396	3,000	C	5	41	217	0	82
	2	547	3,525	41	1,175	200	241	4,700	4,941		6	360	2,774	13	1,161	209	222	3,935	4,157
	3	206	815	3	143	53	56	958	1,014		計	401	2,991	13	1,243	214	227	4,234	4,461
	計	1,002	6,169	205	1,885	696	901	8,054	8,955		7	756	5,596	89	2,156	610	699	7,752	8,451
B	4	694	5,602	100	1,824	644	744	7,426	8,170	D	8	116	1,005	188	351	288	476	1,356	1,832
	計	694	5,602	100	1,824	644	744	7,426	8,170		計	872	6,601	277	2,507	898	1,175	9,108	10,283

平成30年度交差点交通量調査報告書

整理 NO.	39	交差点名	保土ヶ谷橋 [R001-04]	調査年月日	平成30年11月21日(水)	天候	晴れ
		所在地	保土ヶ谷区岩井町	調査時間帯	7:00~19:00(12時間合計)		

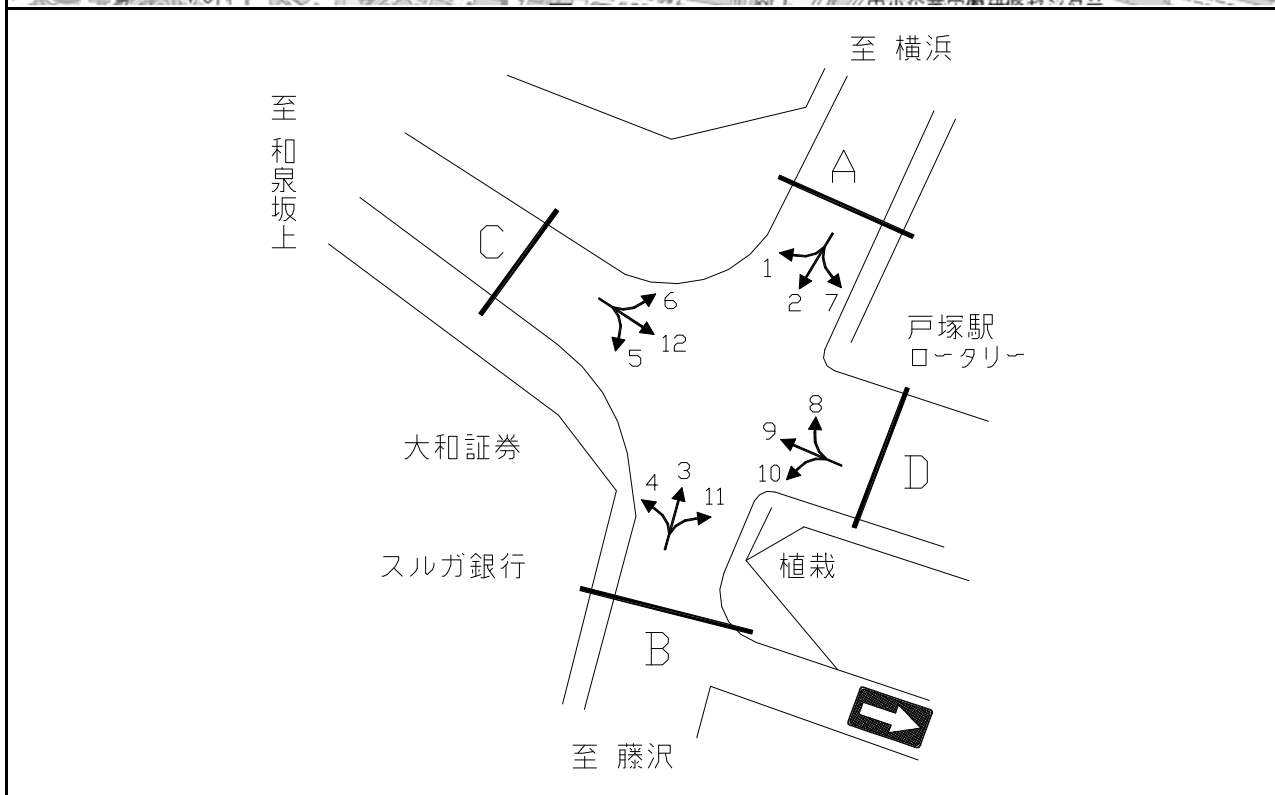


方向別交通量集計表

断面	方向	二輪車	乗用車	バス	小型貨物車	大型貨物車	大型計	小型計	合計	断面	方向	二輪車	乗用車	バス	小型貨物車	大型貨物車	大型計	小型計	合計
		A	1	399	2,654	230	898	157	387			3,552	3,939	C	5	7	36	0	11
	2	584	2,861	261	1,072	1,068	1,329	3,933	5,262		6	20	28	0	11	0	0	39	39
	計	983	5,515	491	1,970	1,225	1,716	7,485	9,201		計	27	64	0	22	1	1	86	87
B	3	759	5,710	349	1,599	1,288	1,637	7,309	8,946	D	7	260	3,154	14	1,202	422	436	4,356	4,792
	4	232	3,140	7	1,024	402	409	4,164	4,573		8	384	1,908	158	491	132	290	2,399	2,689
	計	991	8,850	356	2,623	1,690	2,046	11,473	13,519		計	644	5,062	172	1,693	554	726	6,755	7,481

平成30年度交差点交通量調査報告書

整理 NO.	42	交差点名	バスセンター前 [R001-14]	調査年月日	平成30年11月21日(水)	天候	晴れ
		所在地	戸塚区戸塚町	調査時間帯	7:00~19:00(12時間合計)		

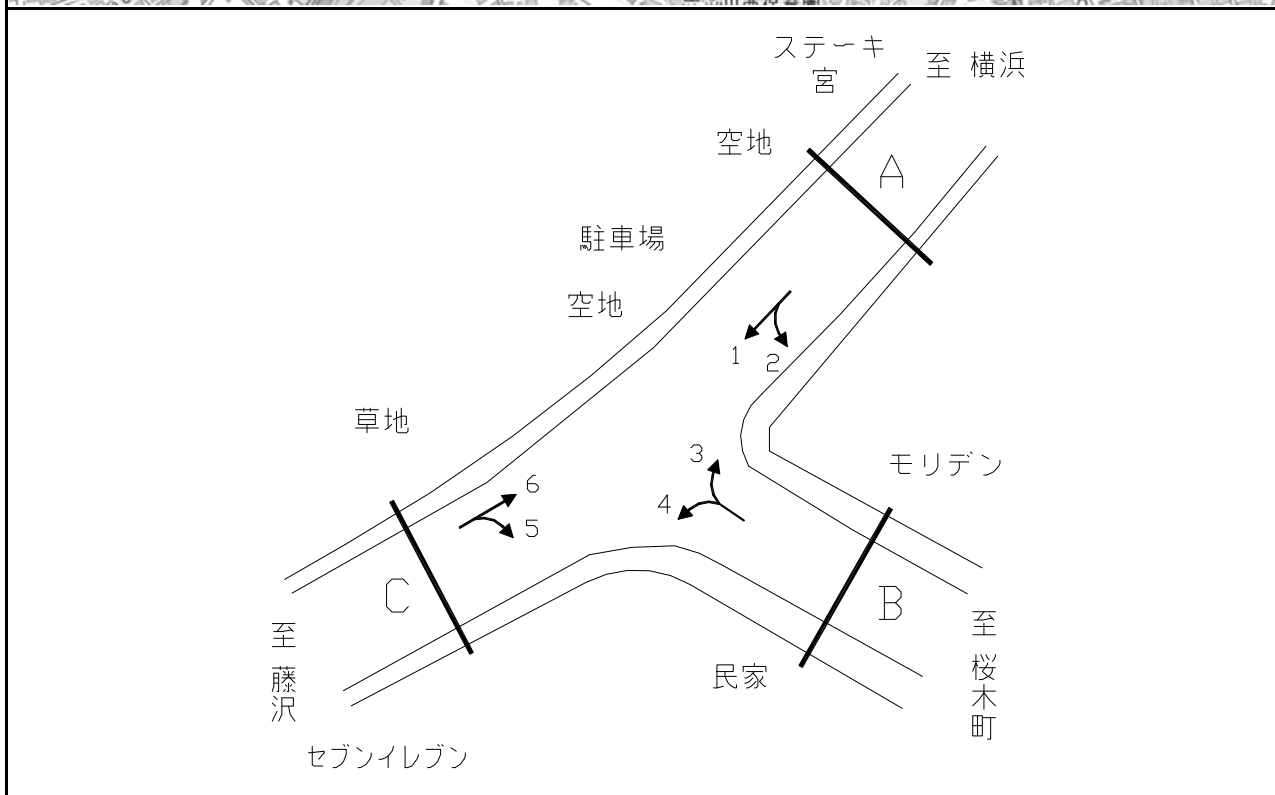


方向別交通量集計表

断面	方向	二輪車	乗用車	バス	小型貨物車	大型貨物車	大型計	小型計	合計	断面	方向	二輪車	乗用車	バス	小型貨物車	大型貨物車	大型計	小型計	合計
A	1	185	1,889	6	443	195	201	2,332	2,533	C	5	304	1,960	13	670	364	377	2,630	3,007
	2	459	1,888	8	428	165	173	2,316	2,489		6	120	1,364	4	392	178	182	1,756	1,938
	7	15	549	4	62	30	34	611	645		12	41	776	156	130	62	218	906	1,124
	計	659	4,326	18	933	390	408	5,259	5,667		計	465	4,100	173	1,192	604	777	5,292	6,069
B	3	443	2,079	10	479	155	165	2,558	2,723	D	8	9	226	3	33	10	13	259	272
	4	289	2,669	30	909	499	529	3,578	4,107		9	34	884	209	83	35	244	967	1,211
	11	24	795	371	72	21	392	867	1,259		10	32	700	340	74	40	380	774	1,154
	計	756	5,543	411	1,460	675	1,086	7,003	8,089		計	75	1,810	552	190	85	637	2,000	2,637

平成30年度交差点交通量調査報告書

整理 NO.	44	交差点名	山谷 [R001-18]	調査年月日	平成30年11月21日(水)	天候	晴れ
		所在地	戸塚区平戸1丁目	調査時間帯	7:00~19:00(12時間合計)		

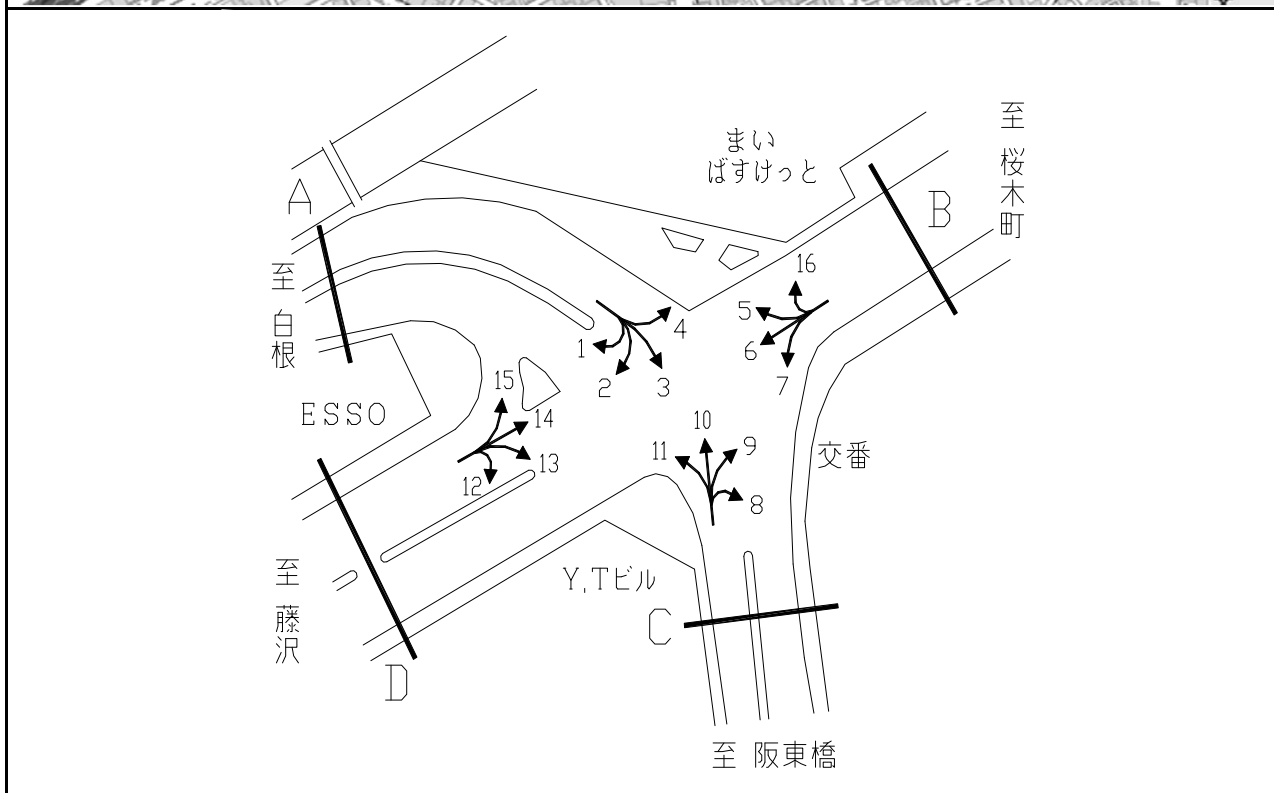


方向別交通量集計表

断面	方向	二輪車	乗用車	バス	小型貨物車	大型貨物車	大型計	小型計	合計	断面	方向	二輪車	乗用車	バス	小型貨物車	大型貨物車	大型計	小型計	合計
		A	1	640	2,692	130	893	577	707			3,585	4,292	C	5	415	2,499	145	730
	2	111	919	11	253	74	85	1,172	1,257		6	816	3,251	147	970	730	877	4,221	5,098
	計	751	3,611	141	1,146	651	792	4,757	5,549		計	1,231	5,750	292	1,700	953	1,245	7,450	8,695
B	3	128	1,009	6	216	69	75	1,225	1,300										
	4	306	2,348	143	670	219	362	3,018	3,380										
	計	434	3,357	149	886	288	437	4,243	4,680										

平成30年度交差点交通量調査報告書

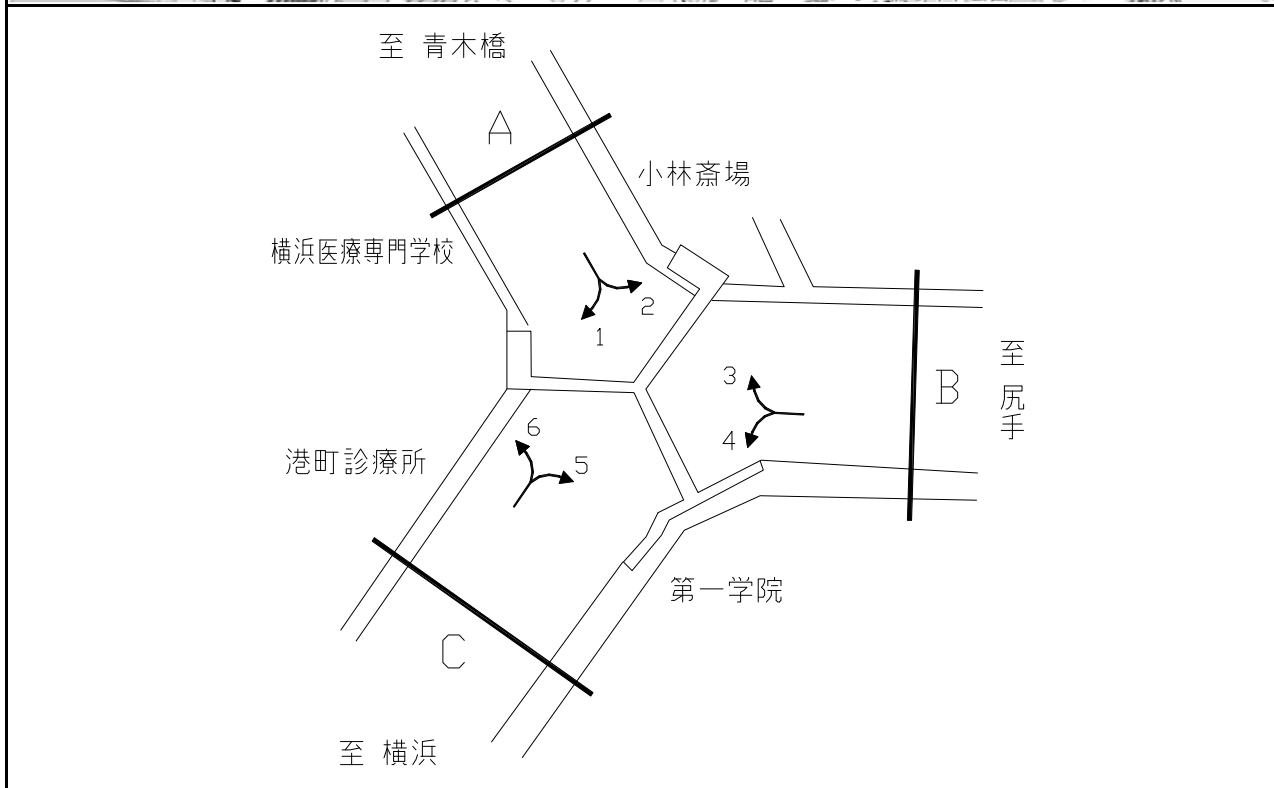
整理 NO.	45	交差点名	浜松町 [R001-19]	調査年月日	平成30年11月21日(水)	天候	晴れ
		所在地	西区浜松町	調査時間帯	7:00~19:00(12時間合計)		



断面	方向	二輪車	乗用車	バス	小型貨物車	大型貨物車	大型計	小型計	合計	断面	方向	二輪車	乗用車	バス	小型貨物車	大型貨物車	大型計	小型計	合計
A	1	1	10	0	5	0	0	15	15	C	8	0	2	0	0	0	0	2	2
	2	212	1,668	125	676	145	270	2,344	2,614		9	204	1,415	69	642	197	266	2,057	2,323
	3	722	3,592	28	1,551	321	349	5,143	5,492		10	592	3,326	30	1,248	275	305	4,574	4,879
	4	294	2,189	62	696	453	515	2,885	3,400		11	48	354	24	110	35	59	464	523
	計	1,229	7,459	215	2,928	919	1,134	10,387	11,521		計	844	5,097	123	2,000	507	630	7,097	7,727
B	5	250	2,034	58	708	476	534	2,742	3,276	D	12	7	15	0	7	0	0	22	22
	6	739	5,238	106	1,586	1,259	1,365	6,824	8,189		13	34	345	4	146	69	73	491	564
	7	40	747	64	277	112	176	1,024	1,200		14	1,028	5,776	118	2,083	1,361	1,479	7,859	9,338
	16	0	0	0	0	0	0	0	0		15	164	1,095	127	476	98	225	1,571	1,796
	計	1,029	8,019	228	2,571	1,847	2,075	10,590	12,665		計	1,233	7,231	249	2,712	1,528	1,777	9,943	11,720

平成30年度交差点交通量調査報告書

整理 NO.	47	交差点名	青木通 [R015-02]	調査年月日	平成30年11月21日(水)	天候	晴れ
		所在地	神奈川区金港町	調査時間帯	7:00~19:00(12時間合計)		

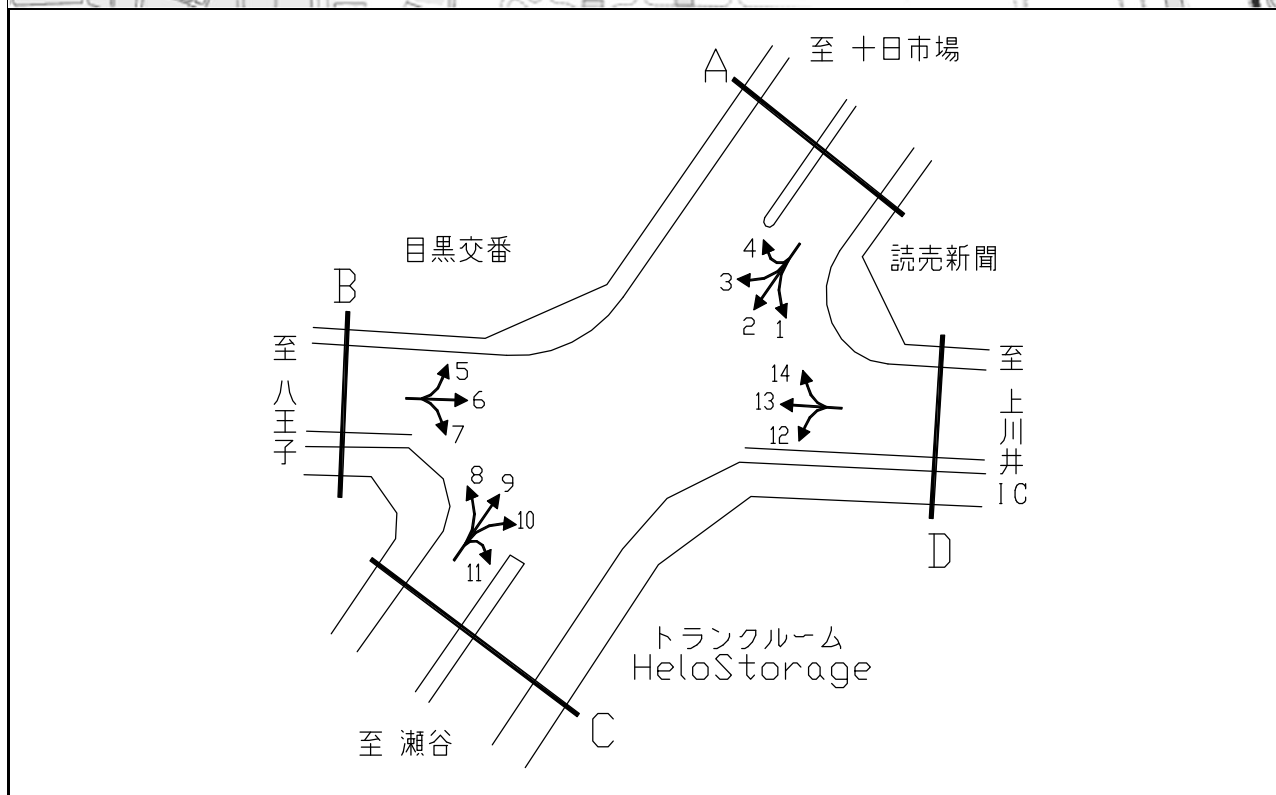


方向別交通量集計表

断面	方向	二輪車	乗用車	バス	小型貨物車	大型貨物車	大型計	小型計	合計	断面	方向	二輪車	乗用車	バス	小型貨物車	大型貨物車	大型計	小型計	合計
A	1	775	6,286	86	1,921	762	848	8,207	9,055	C	5	713	3,076	86	1,765	1,612	1,698	4,841	6,539
	2	24	444	3	328	510	513	772	1,285		6	749	6,823	115	2,203	713	828	9,026	9,854
	計	799	6,730	89	2,249	1,272	1,361	8,979	10,340		計	1,462	9,899	201	3,968	2,325	2,526	13,867	16,393
B	3	196	1,390	31	620	488	519	2,010	2,529										
	4	165	1,801	11	895	1,073	1,084	2,696	3,780										
	計	361	3,191	42	1,515	1,561	1,603	4,706	6,309										

平成30年度交差点交通量調査報告書

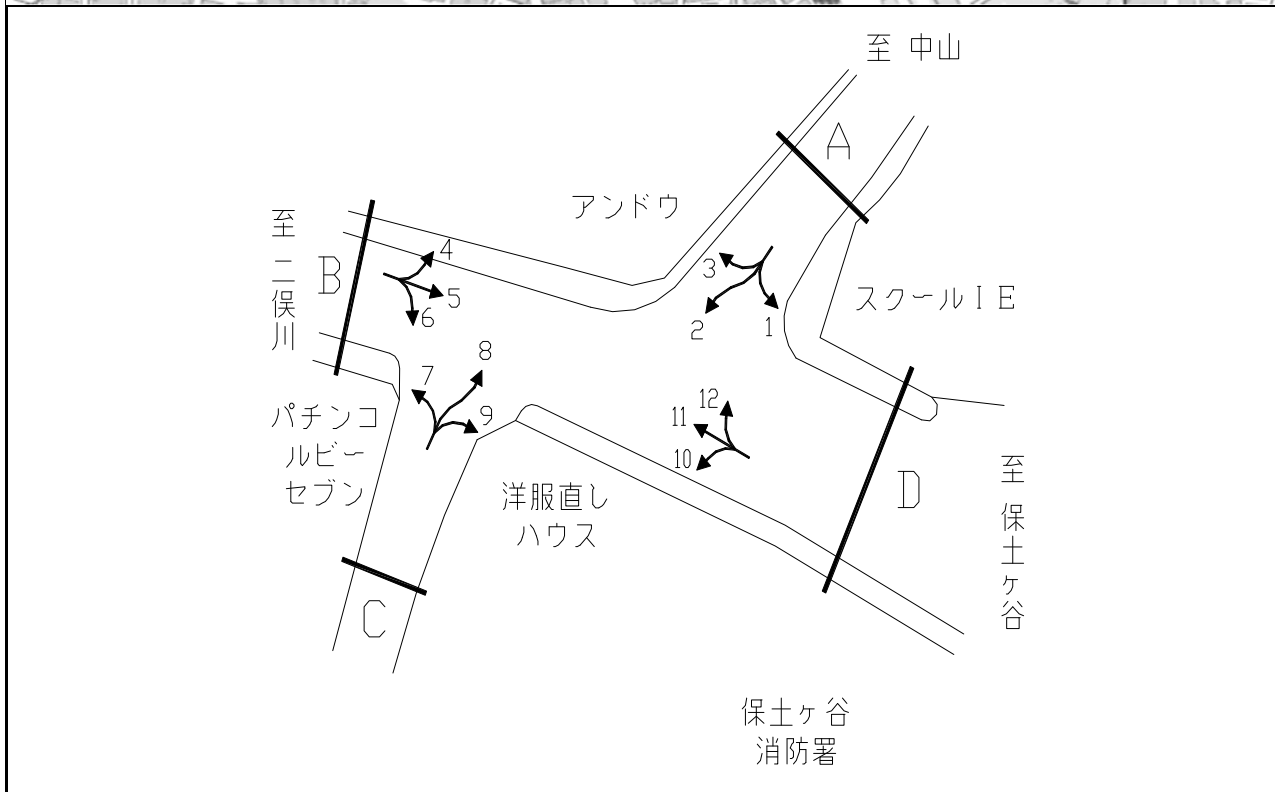
整理 NO.	49	交差点名	目黒交番前 [R016-06]	調査年月日	平成30年11月21日(水)	天候	晴れ
		所在地	瀬谷区北町	調査時間帯	7:00~19:00(12時間合計)		



断面	方向	二輪車	乗用車	バス	小型貨物車	大型貨物車	大型計	小型計	合計	断面	方向	二輪車	乗用車	バス	小型貨物車	大型貨物車	大型計	小型計	合計
		A	1	4	20	1	8	27	28			28	56	C	8	14	336	25	119
	2	170	2,117	15	937	414	429	3,054	3,483		9	188	1,811	7	687	304	311	2,498	2,809
	3	93	994	23	394	390	413	1,388	1,801		10	65	689	4	257	191	195	946	1,141
	4	0	0	0	0	0	0	0	0		11	1	0	0	1	0	0	1	1
	計	267	3,131	39	1,339	831	870	4,470	5,340		計	268	2,836	36	1,064	660	696	3,900	4,596
B	5	135	1,089	22	452	480	502	1,541	2,043	D	12	46	445	5	178	123	128	623	751
	6	248	2,509	35	1,275	2,173	2,208	3,784	5,992		13	299	3,402	55	1,486	2,212	2,267	4,888	7,155
	7	41	498	24	172	215	239	670	909		14	18	76	3	32	32	35	108	143
	計	424	4,096	81	1,899	2,868	2,949	5,995	8,944		計	363	3,923	63	1,696	2,367	2,430	5,619	8,049

平成30年度交差点交通量調査報告書

整理 NO.	50	交 差 点 名	梅の木 [R016-09]	調 査 年 月 日	平成30年11月21日(水)	天 候	晴れ
		所 在 地	保土ヶ谷区西谷町	調 査 時 間 帯	7:00~19:00(12時間合計)		

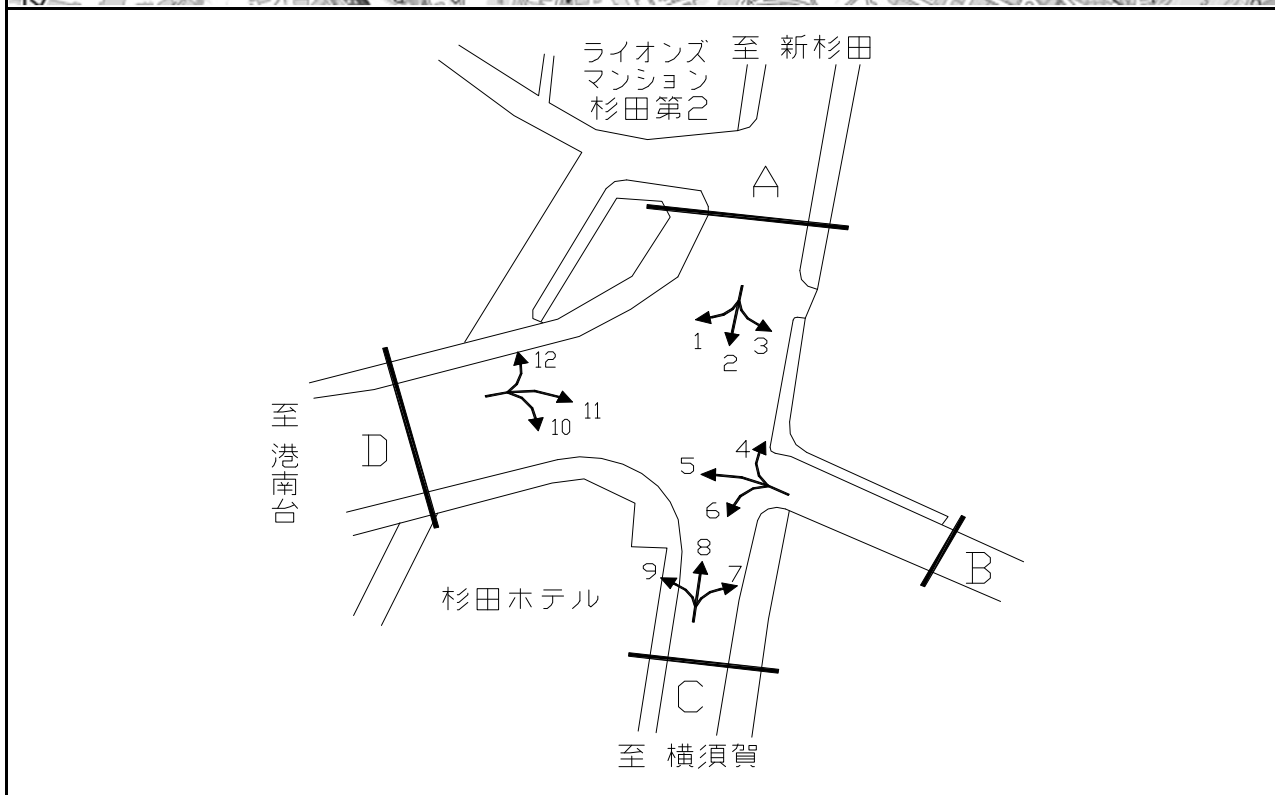


方向別交通量集計表

断面	方向	二輪車	乗用車	バス	小型貨物車	大型貨物車	大型計	小型計	合計	断面	方向	二輪車	乗用車	バス	小型貨物車	大型貨物車	大型計	小型計	合計
		A	1	131	1,268	67	342	151	218			1,610	1,828	C	7	27	195	0	41
	2	41	103	0	11	0	0	114	114		8	71	173	1	32	4	5	205	210
	3	98	615	33	128	46	79	743	822		9	15	124	0	36	6	6	160	166
	計	270	1,986	100	481	197	297	2,467	2,764		計	113	492	1	109	15	16	601	617
B	4	86	664	38	118	44	82	782	864	D	10	20	81	3	20	8	11	101	112
	5	1,037	4,319	162	1,318	520	682	5,637	6,319		11	830	4,311	177	1,364	520	697	5,675	6,372
	6	17	106	0	15	4	4	121	125		12	164	1,228	61	361	165	226	1,589	1,815
	計	1,140	5,089	200	1,451	568	768	6,540	7,308		計	1,014	5,620	241	1,745	693	934	7,365	8,299

平成30年度交差点交通量調査報告書

整理 NO.	52	交差点名	青砥坂 [R016-20]	調査年月日	平成30年11月21日(水)	天候	晴れ
		所在地	磯子区杉田5丁目	調査時間帯	7:00~19:00(12時間合計)		



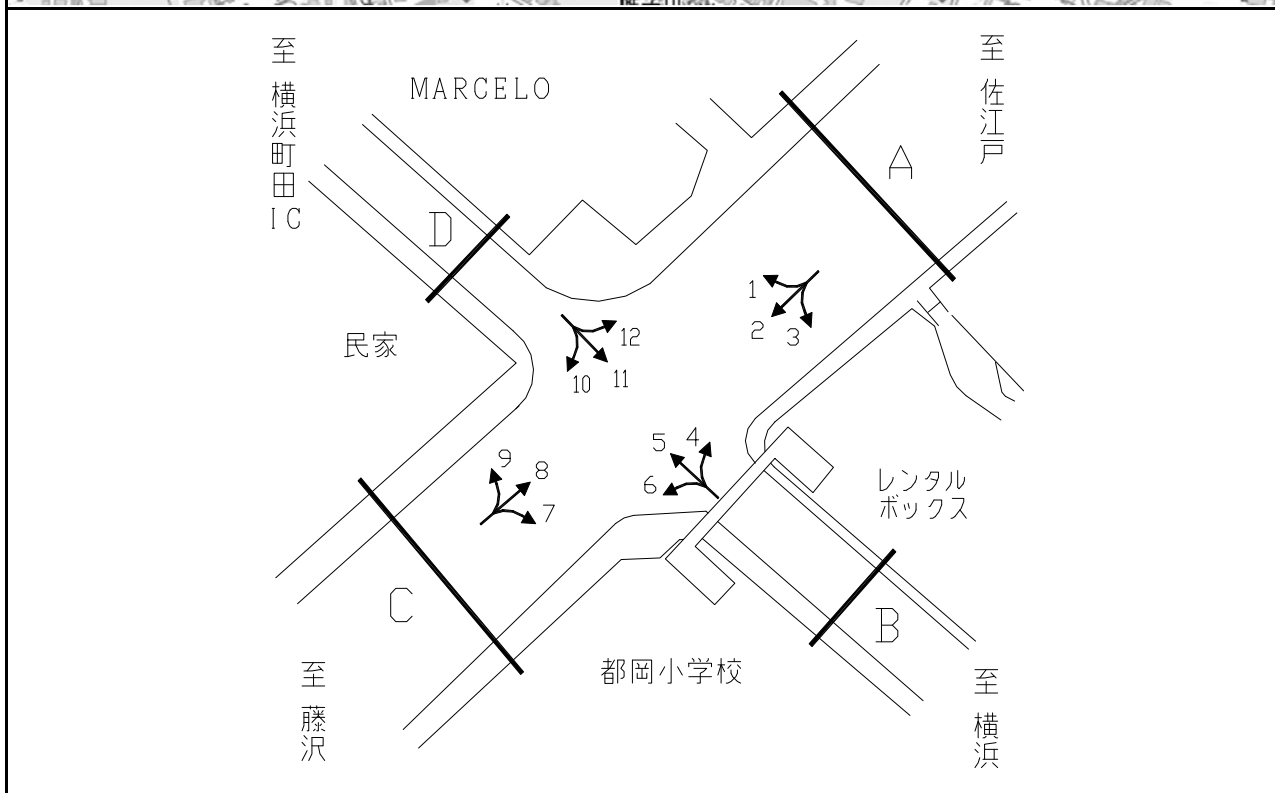
断面	方向	二輪車	乗用車	バス	小型貨物車	大型貨物車	大型計	小型計	合計	断面	方向	二輪車	乗用車	バス	小型貨物車	大型貨物車	大型計	小型計	合計	
		A	1	238	3,050	45	681	377	422			3,731	4,153	C	7	7	13	0	8	0
	2	580	3,447	94	727	238	332	4,174	4,506		8	531	3,141	75	731	281	356	3,872	4,228	
	3	27	214	0	27	7	7	241	248		9	194	1,464	17	449	475	492	1,913	2,405	
	計	845	6,711	139	1,435	622	761	8,146	8,907		計	732	4,618	92	1,188	756	848	5,806	6,654	
B	4	61	286	2	40	0	2	326	328	D	10	234	1,628	15	500	483	498	2,128	2,626	
	5	9	73	2	14	2	4	87	91			11	6	48	0	3	1	1	51	52
	6	6	37	2	14	4	6	51	57			12	384	3,582	63	953	493	556	4,535	5,091
	計	76	396	6	68	6	12	464	476			計	624	5,258	78	1,456	977	1,055	6,714	7,769

平成30年度交差点交通量調査報告書

整理 NO.	53	交差点名	都岡町 [R016-21]	調査年月日	平成30年11月21日(水)	天候	晴れ
		所在地	旭区都岡町	調査時間帯	7:00~19:00(12時間合計)		



出典：旭区区民生活マップ

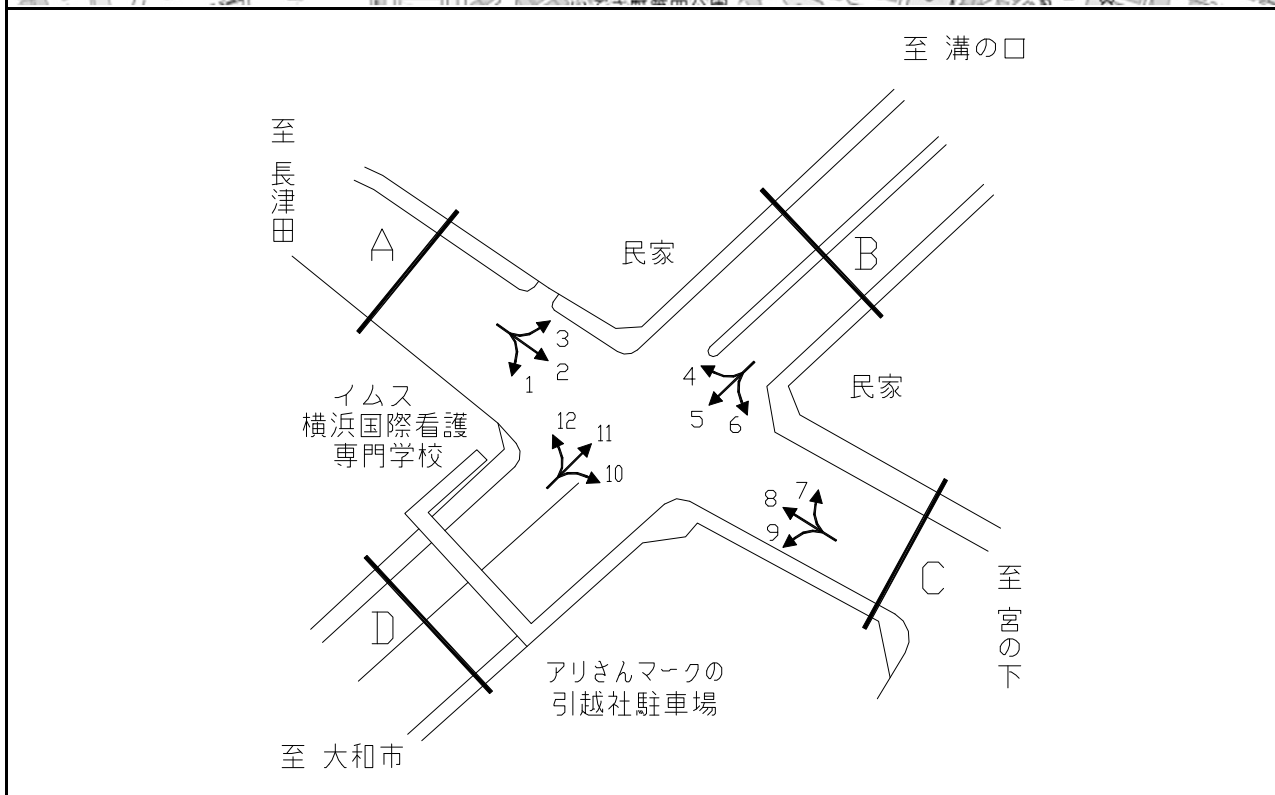


方向別交通量集計表

断面	方向	二輪車	乗用車	バス	小型貨物車	大型貨物車	大型計	小型計	合計	断面	方向	二輪車	乗用車	バス	小型貨物車	大型貨物車	大型計	小型計	合計	
		A	1	54	1,210	33	320	332	365			1,530	1,895	C	7	118	1,249	19	379	96
	2	421	4,113	84	1,396	703	787	5,509	6,296		8	541	5,212	98	1,654	822	920	6,866	7,786	
	3	29	463	3	164	38	41	627	668		9	19	541	16	214	162	178	755	933	
	計	504	5,786	120	1,880	1,073	1,193	7,666	8,859		計	678	7,002	133	2,247	1,080	1,213	9,249	10,462	
B	4	4	101	0	53	14	14	154	168	D	10	35	291	7	155	85	92	446	538	
	5	399	2,425	19	829	342	361	3,254	3,615			11	379	2,276	4	848	392	396	3,124	3,520
	6	102	643	14	200	70	84	843	927			12	23	382	31	156	144	175	538	713
	計	505	3,169	33	1,082	426	459	4,251	4,710			計	437	2,949	42	1,159	621	663	4,108	4,771

平成30年度交差点交通量調査報告書

整理 NO.	55	交差点名	下長津田 [R246-07]	調査年月日	平成30年11月21日(水)	天候	晴れ
		所在地	緑区長津田6丁目	調査時間帯	7:00~19:00(12時間合計)		

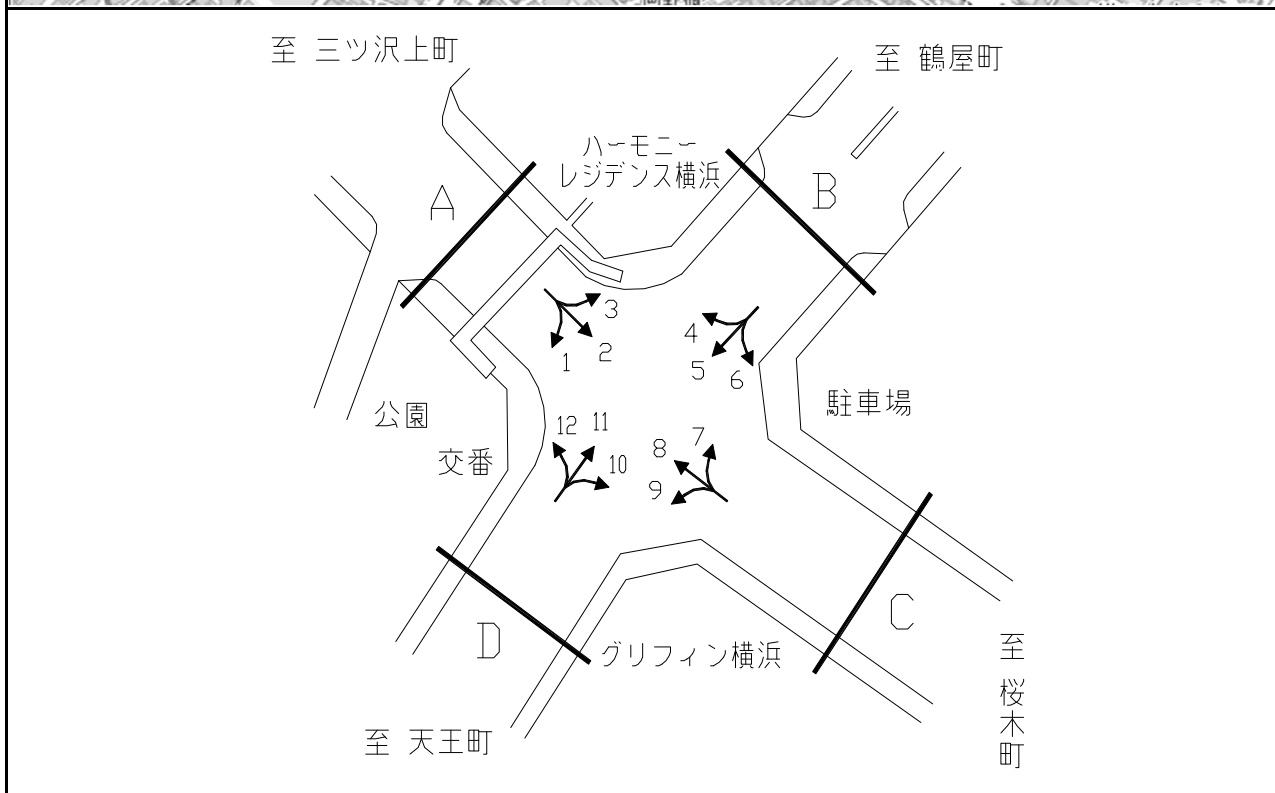


方向別交通量集計表

断面	方向	二輪車	乗用車	バス	小型貨物車	大型貨物車	大型計	小型計	合計	断面	方向	二輪車	乗用車	バス	小型貨物車	大型貨物車	大型計	小型計	合計	
		A	1	12	96	4	25	14	18			121	139	C	7	49	875	22	326	117
	2	183	2,535	36	349	67	103	2,884	2,987		8	213	1,808	53	414	140	193	2,222	2,415	
	3	9	474	8	168	47	55	642	697		9	47	874	20	315	294	314	1,189	1,503	
	計	204	3,105	48	542	128	176	3,647	3,823		計	309	3,557	95	1,055	551	646	4,612	5,258	
B	4	41	1,205	27	418	90	117	1,623	1,740	D	10	63	993	4	306	260	264	1,299	1,563	
	5	689	7,696	66	3,009	2,978	3,044	10,705	13,749			11	831	8,953	28	3,108	2,901	2,929	12,061	14,990
	6	18	392	13	147	75	88	539	627			12	2	73	1	24	4	5	97	102
	計	748	9,293	106	3,574	3,143	3,249	12,867	16,116			計	896	10,019	33	3,438	3,165	3,198	13,457	16,655

平成30年度交差点交通量調査報告書

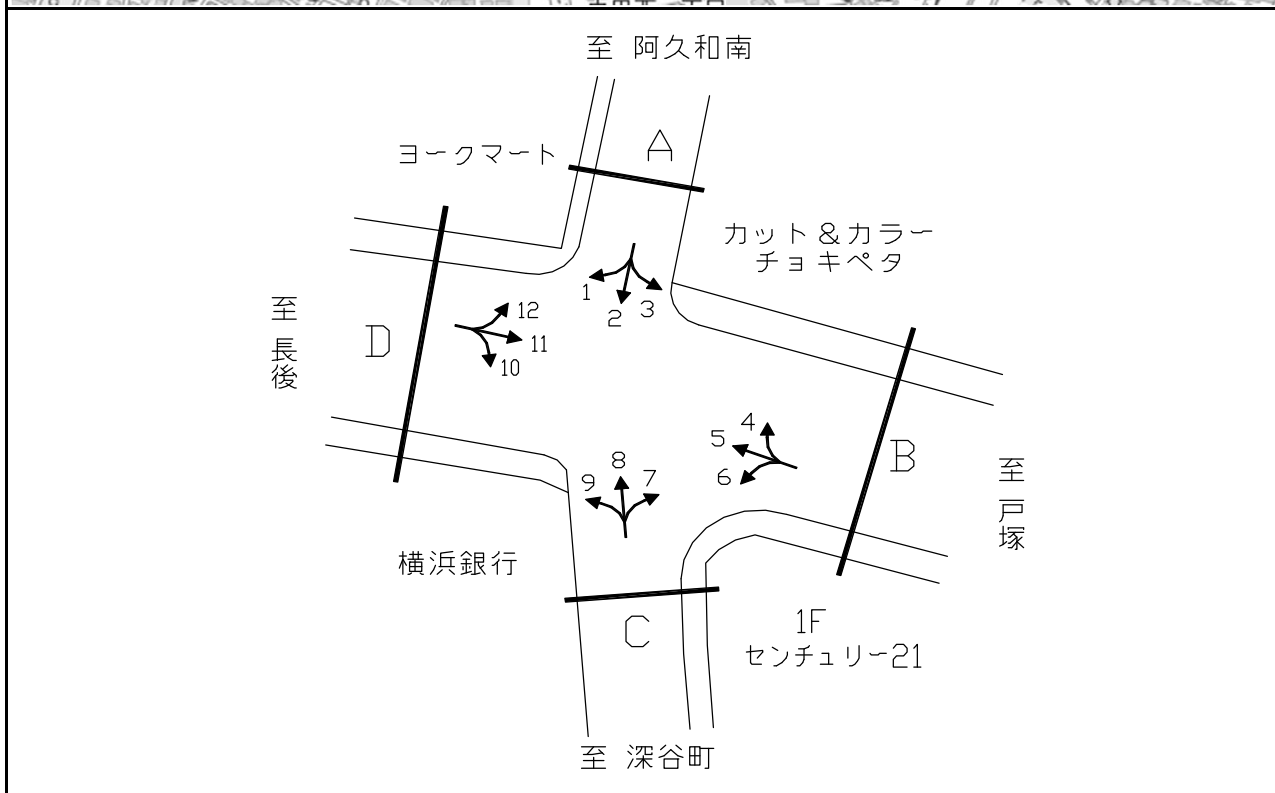
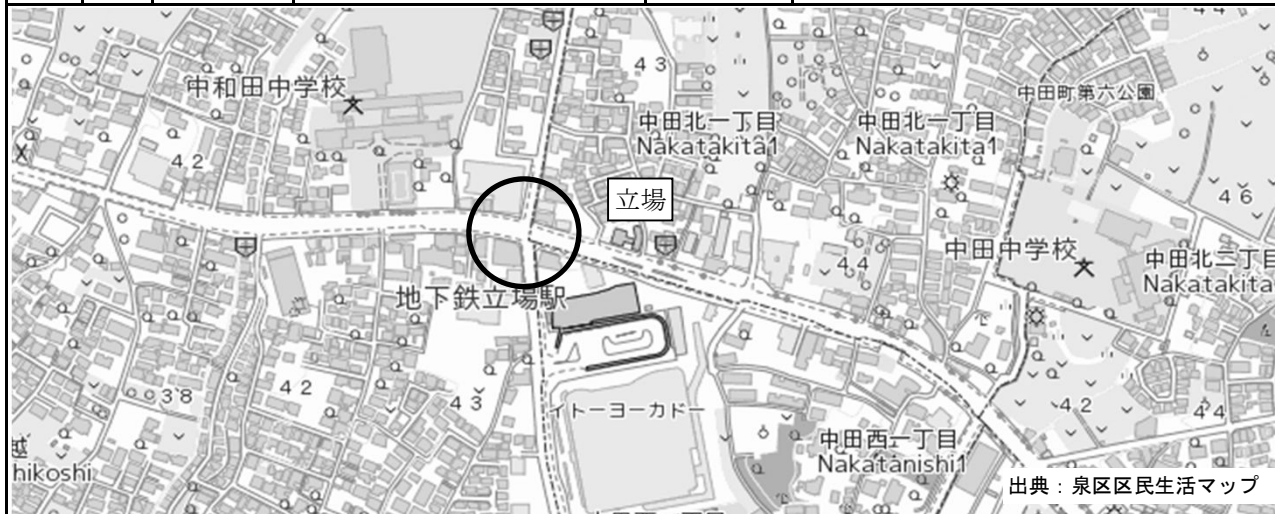
整理 NO.	57	交差点名	浅間下 [Y-010]	調査年月日	平成30年11月21日(水)	天候	晴れ
		所在地	西区浅間町1丁目地先	調査時間帯	7:00~19:00(12時間合計)		



断面	方向	二輪車	乗用車	バス	小型貨物車	大型貨物車	大型計	小型計	合計	断面	方向	二輪車	乗用車	バス	小型貨物車	大型貨物車	大型計	小型計	合計
		A	1	162	1,694	13	530	288	301			2,224	2,525	C	7	97	1,076	13	317
	2	816	7,057	385	1,599	700	1,085	8,656	9,741		8	595	7,113	520	2,218	755	1,275	9,331	10,606
	3	92	1,986	15	340	161	176	2,326	2,502		9	45	601	201	157	72	273	758	1,031
	計	1,070	10,737	413	2,469	1,149	1,562	13,206	14,768		計	737	8,790	734	2,692	945	1,679	11,482	13,161
B	4	91	1,493	45	391	140	185	1,884	2,069	D	10	122	798	205	163	60	265	961	1,226
	5	401	3,163	410	778	368	778	3,941	4,719		11	468	3,422	447	994	338	785	4,416	5,201
	6	32	596	18	155	121	139	751	890		12	187	2,311	37	976	236	273	3,287	3,560
	計	524	5,252	473	1,324	629	1,102	6,576	7,678		計	777	6,531	689	2,133	634	1,323	8,664	9,987

平成30年度交差点交通量調査報告書

整理 NO.	58	交差点名	立場 [Y-013]	調査年月日	平成30年11月21日(水)	天候	晴れ
		所在地	泉区和泉町	調査時間帯	7:00~19:00(12時間合計)		

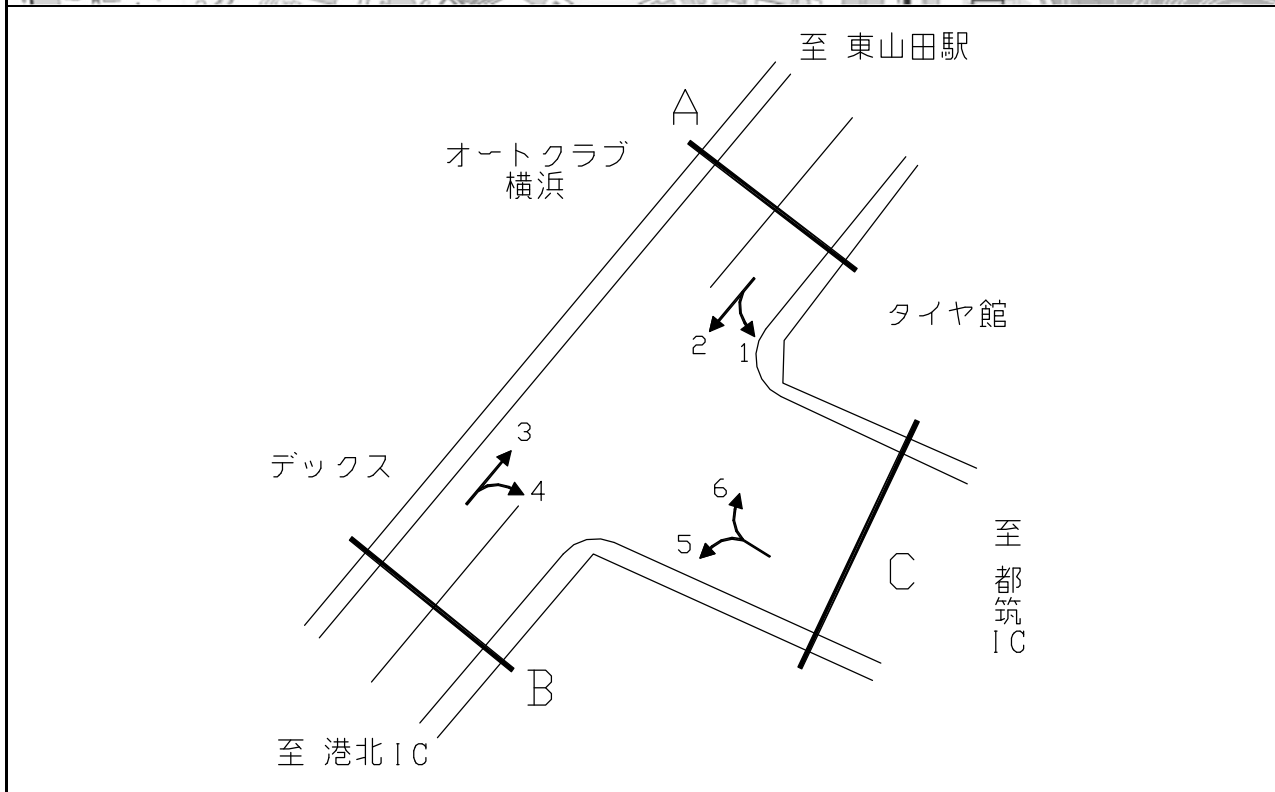


方向別交通量集計表

断面	方向	二輪車	乗用車	バス	小型貨物車	大型貨物車	大型計	小型計	合計	断面	方向	二輪車	乗用車	バス	小型貨物車	大型貨物車	大型計	小型計	合計	
		A	1	49	385	5	95	44	49			480	529	C	7	39	533	28	100	51
	2	176	1,939	52	354	130	182	2,293	2,475		8	213	1,697	82	368	108	190	2,065	2,255	
	3	39	461	10	155	48	58	616	674		9	62	583	44	126	47	91	709	800	
	計	264	2,785	67	604	222	289	3,389	3,678		計	314	2,813	154	594	206	360	3,407	3,767	
B	4	42	929	14	187	89	103	1,116	1,219	D	10	70	1,121	73	166	71	144	1,287	1,431	
	5	316	3,838	69	1,462	1,156	1,225	5,300	6,525			11	334	3,578	65	1,319	1,247	1,312	4,897	6,209
	6	54	708	42	134	55	97	842	939			12	40	663	15	171	58	73	834	907
	計	412	5,475	125	1,783	1,300	1,425	7,258	8,683			計	444	5,362	153	1,656	1,376	1,529	7,018	8,547

平成30年度交差点交通量調査報告書

整理 NO.	59	交差点名	都筑IC入口 [Y-022]	調査年月日	平成30年11月21日(水)	天候	晴れ
		所在地	都筑区早瀬1丁目	調査時間帯	7:00~19:00(12時間合計)		

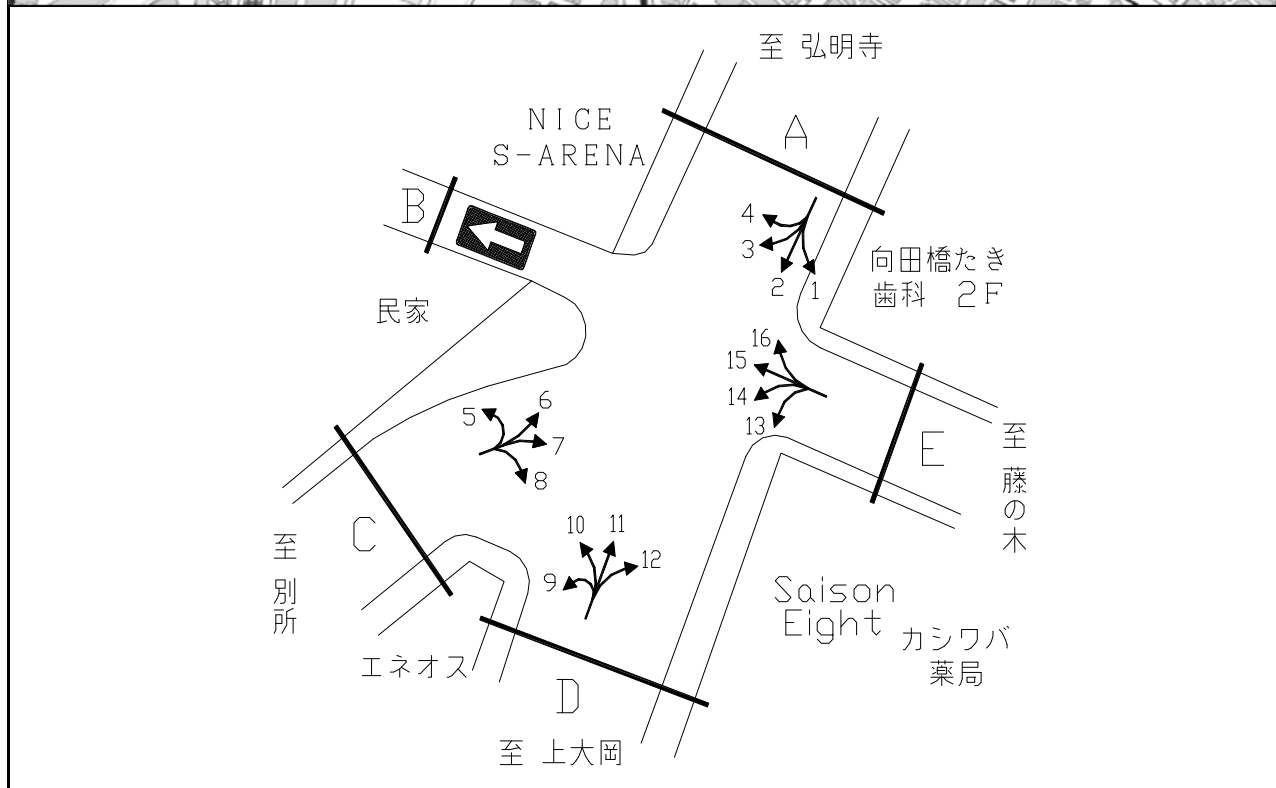


方向別交通量集計表

断面	方向	二輪車	乗用車	バス	小型貨物車	大型貨物車	大型計	小型計	合計	断面	方向	二輪車	乗用車	バス	小型貨物車	大型貨物車	大型計	小型計	合計
A	1	68	4,031	89	1,715	655	744	5,746	6,490	C	5	49	3,280	39	1,514	663	702	4,794	5,496
	2	307	3,850	70	1,705	607	677	5,555	6,232		6	54	3,426	69	1,696	713	782	5,122	5,904
	計	375	7,881	159	3,420	1,262	1,421	11,301	12,722		計	103	6,706	108	3,210	1,376	1,484	9,916	11,400
B	3	289	4,383	71	1,634	665	736	6,017	6,753										
	4	30	2,705	29	1,006	560	589	3,711	4,300										
	計	319	7,088	100	2,640	1,225	1,325	9,728	11,053										

平成30年度交差点交通量調査報告書

整理 NO.	60	交差点名	向田橋 [Y-031]	調査年月日	平成30年11月21日(水)	天候	晴れ
		所在地	南区別所1丁目	調査時間帯	7:00~19:00(12時間合計)		



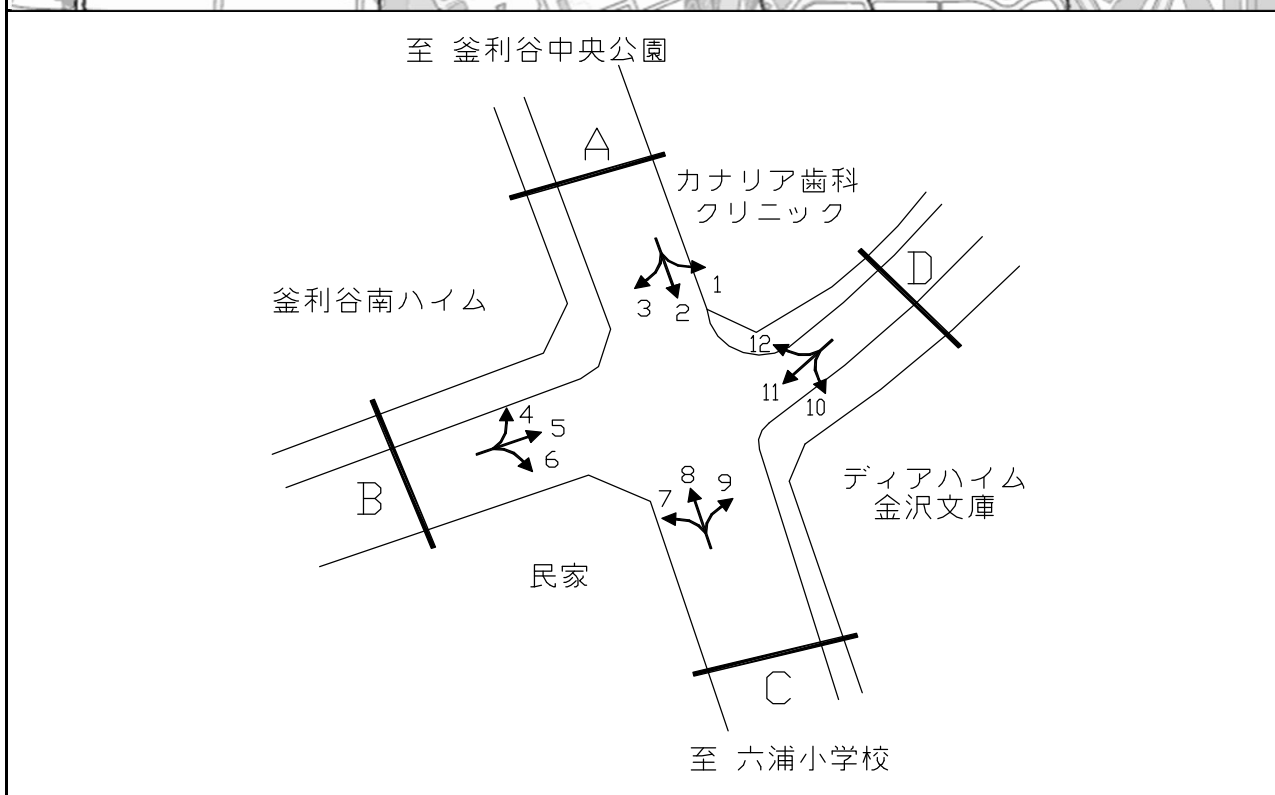
断面	方向	二輪車	乗用車	バス	小型貨物車	大型貨物車	大型計	小型計	合計	断面	方向	二輪車	乗用車	バス	小型貨物車	大型貨物車	大型計	小型計	合計
		A	1	29	334	8	128	37	45			462	507	D	9	12	505	3	131
	2	650	4,576	141	1,398	353	494	5,974	6,468		10	1	26	0	11	3	3	37	40
	3	87	1,365	16	449	112	128	1,814	1,942		11	787	5,199	101	1,411	431	532	6,610	7,142
	4	10	48	1	29	15	16	77	93		12	110	1,030	85	200	79	164	1,230	1,394
	計	776	6,323	166	2,004	517	683	8,327	9,010		計	910	6,760	189	1,753	592	781	8,513	9,294
C	5	0	2	0	0	0	0	2	2	E	13	39	287	4	50	18	22	337	359
	6	102	1,135	12	333	85	97	1,468	1,565		14	160	1,316	22	301	108	130	1,617	1,747
	7	112	890	5	254	58	63	1,144	1,207		15	50	177	4	38	11	15	215	230
	8	18	293	0	72	30	30	365	395		16	46	475	5	158	45	50	633	683
	計	232	2,320	17	659	173	190	2,979	3,169		計	295	2,255	35	547	182	217	2,802	3,019

平成30年度交差点交通量調査報告書

整理 NO.	61	交差点名	白山道トンネル北 [Y-033]	調査年月日	平成30年11月21日(水)	天候	晴れ
		所在地	金沢区釜利谷南2丁目	調査時間帯	7:00~19:00(12時間合計)		



出典：金沢区区民生活マップ

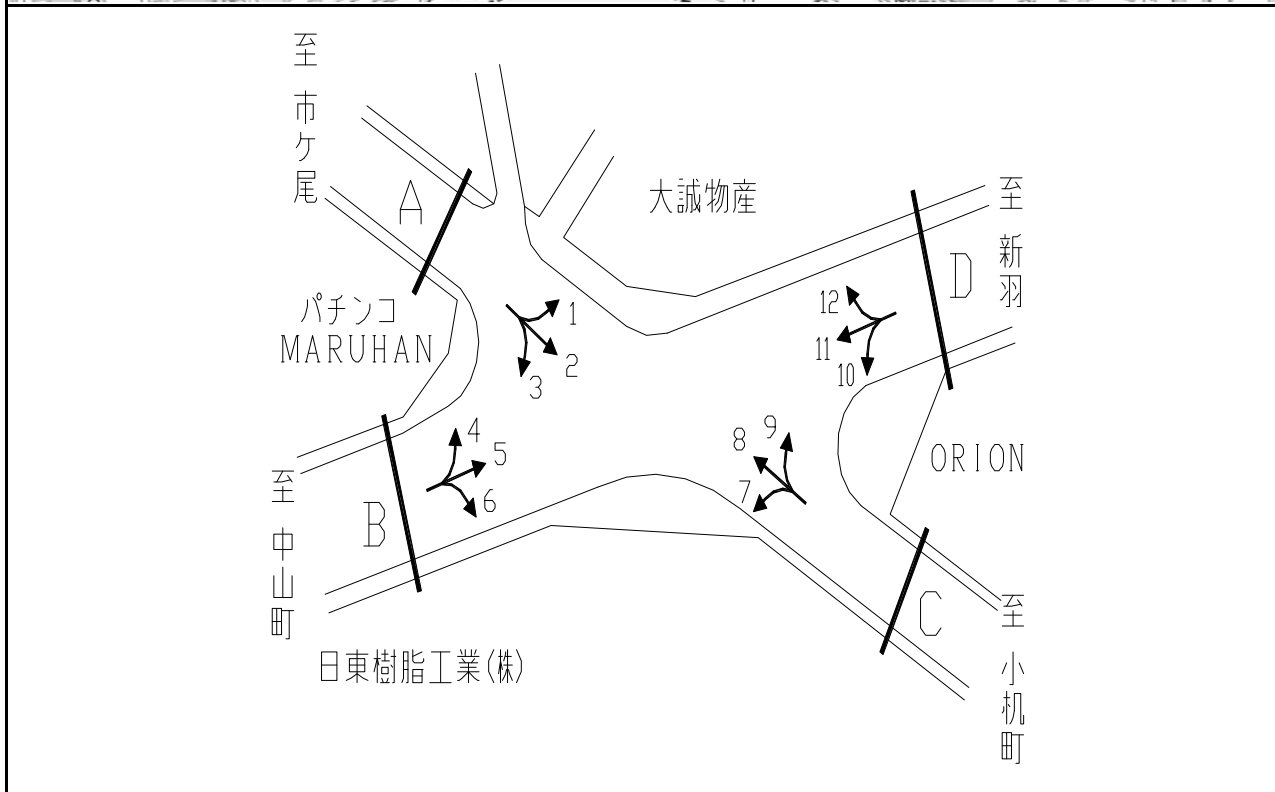


方向別交通量集計表

断面	方向	二輪車	乗用車	バス	小型貨物車	大型貨物車	大型計	小型計	合計	断面	方向	二輪車	乗用車	バス	小型貨物車	大型貨物車	大型計	小型計	合計
A	1	15	93	2	36	17	19	129	148	C	7	16	62	0	25	4	4	87	91
	2	129	241	47	59	14	61	300	361		8	99	209	37	69	5	42	278	320
	3	82	327	44	64	9	53	391	444		9	96	487	0	95	10	10	582	592
	計	226	661	93	159	40	133	820	953		計	211	758	37	189	19	56	947	1,003
B	4	50	202	46	44	16	62	246	308	D	10	142	573	0	141	14	14	714	728
	5	171	1,464	25	244	57	82	1,708	1,790		11	189	1,427	23	279	42	65	1,706	1,771
	6	11	50	0	10	5	5	60	65		12	10	63	0	28	9	9	91	100
	計	232	1,716	71	298	78	149	2,014	2,163		計	341	2,063	23	448	65	88	2,511	2,599

平成30年度交差点交通量調査報告書

整理NO.	62	交差点名	梅田橋 [Y-041]	調査年月日	平成30年11月21日(水)	天候	晴れ
		所在地	都筑区池辺町	調査時間帯	7:00~19:00(12時間合計)		

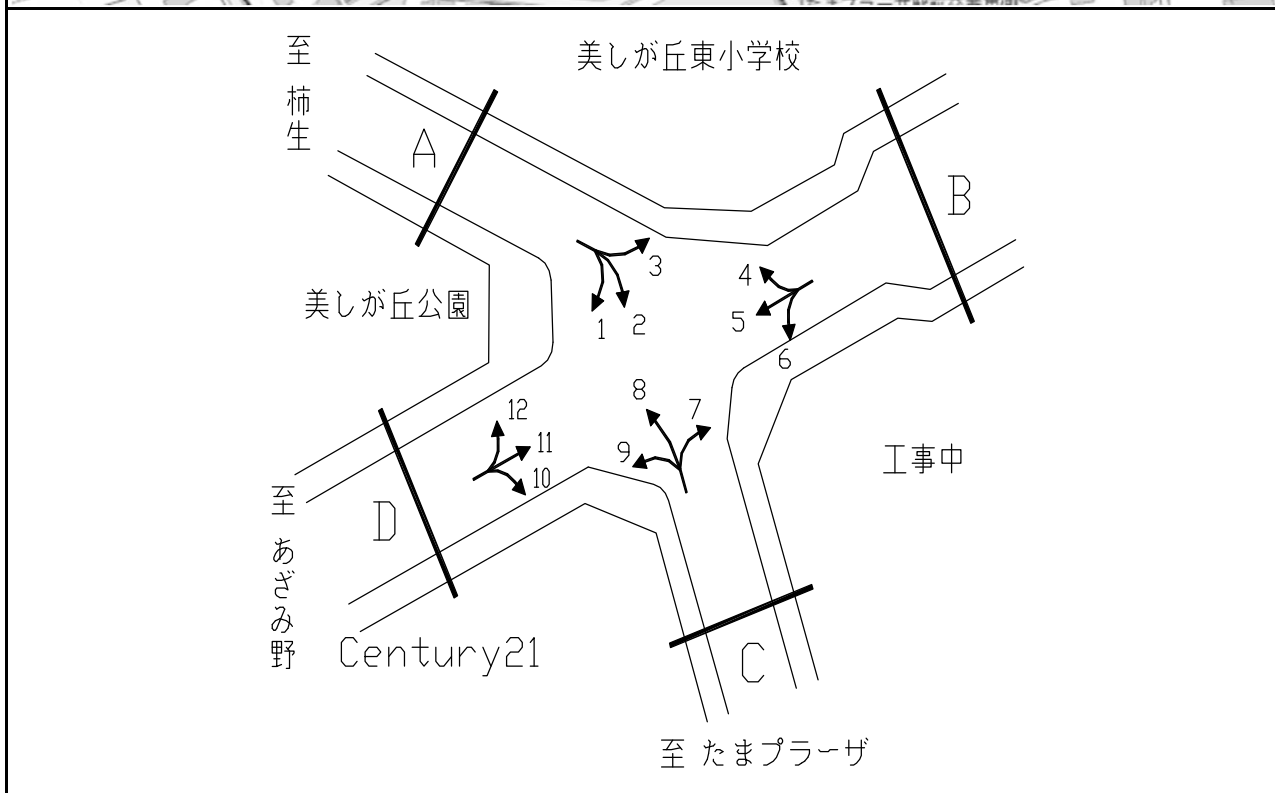


方向別交通量集計表

断面	方向	二輪車	乗用車	バス	小型貨物車	大型貨物車	大型計	小型計	合計	断面	方向	二輪車	乗用車	バス	小型貨物車	大型貨物車	大型計	小型計	合計
		A	1	86	1,318	35	327	337	372			1,645	2,017	C	7	207	1,611	9	473
	2	296	2,555	56	741	504	560	3,296	3,856		8	328	2,493	49	638	436	485	3,131	3,616
	3	24	178	3	32	30	33	210	243		9	13	213	2	49	42	44	262	306
	計	406	4,051	94	1,100	871	965	5,151	6,116		計	548	4,317	60	1,160	781	841	5,477	6,318
B	4	42	229	0	47	44	44	276	320	D	10	5	89	2	33	20	22	122	144
	5	433	4,216	27	1,215	1,117	1,144	5,431	6,575		11	402	4,858	15	1,298	1,104	1,119	6,156	7,275
	6	193	1,694	4	473	366	370	2,167	2,537		12	54	1,344	28	462	451	479	1,806	2,285
	計	668	6,139	31	1,735	1,527	1,558	7,874	9,432		計	461	6,291	45	1,793	1,575	1,620	8,084	9,704

平成30年度交差点交通量調査報告書

整理 NO.	63	交差点名	美しが丘東小学校前 [Y-058]	調査年月日	平成30年11月21日(水)	天候	晴れ
		所在地	青葉区美しが丘2丁目	調査時間帯	7:00~19:00(12時間合計)		

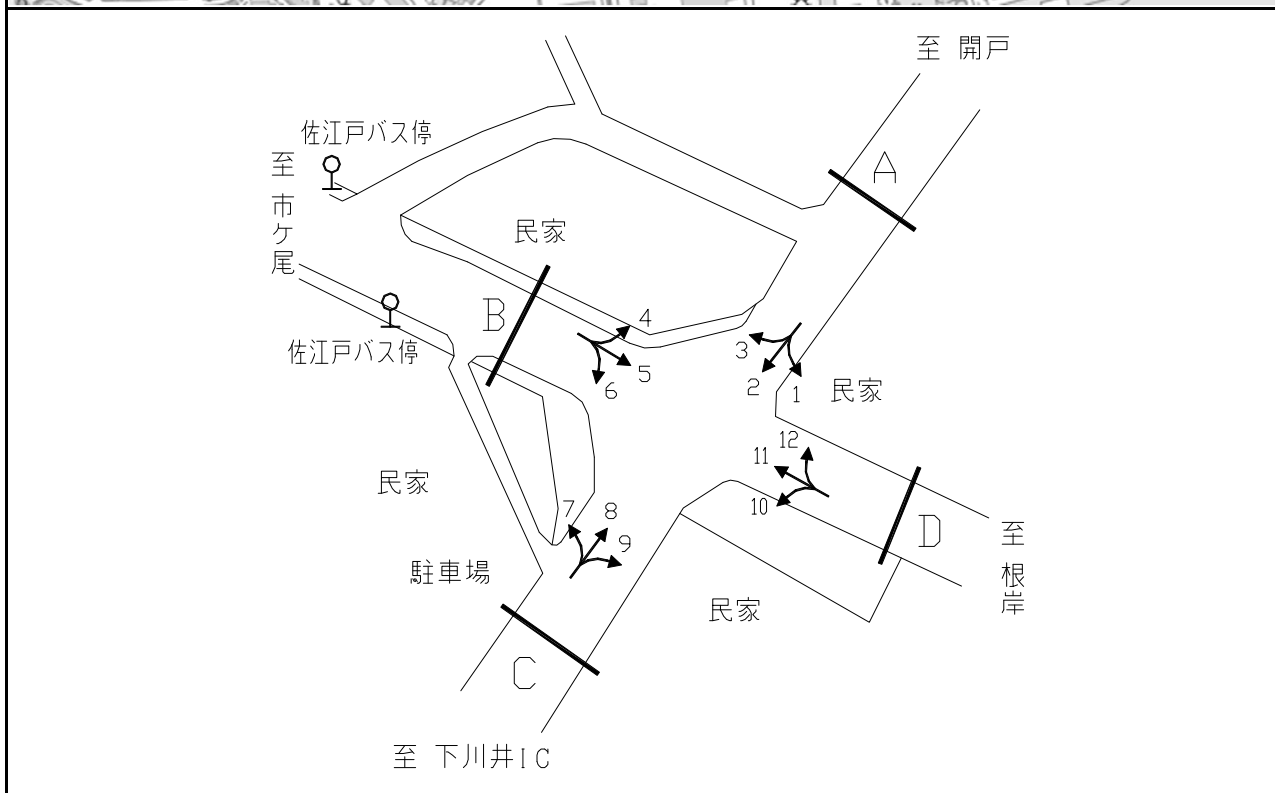


方向別交通量集計表

断面	方向	二輪車	乗用車	バス	小型貨物車	大型貨物車	大型計	小型計	合計	断面	方向	二輪車	乗用車	バス	小型貨物車	大型貨物車	大型計	小型計	合計
A	1	15	248	6	43	7	13	291	304	C	7	32	616	6	123	29	35	739	774
	2	129	1,409	10	290	53	63	1,699	1,762		8	95	1,292	27	326	73	100	1,618	1,718
	3	37	543	10	122	43	53	665	718		9	23	186	4	38	22	26	224	250
	計	181	2,200	26	455	103	129	2,655	2,784		計	150	2,094	37	487	124	161	2,581	2,742
B	4	31	503	9	120	36	45	623	668	D	10	5	318	3	54	22	25	372	397
	5	228	2,628	133	614	261	394	3,242	3,636		11	193	2,471	117	565	217	334	3,036	3,370
	6	58	778	14	135	56	70	913	983		12	25	237	2	33	4	6	270	276
	計	317	3,909	156	869	353	509	4,778	5,287		計	223	3,026	122	652	243	365	3,678	4,043

平成30年度交差点交通量調査報告書

整理 NO.	65	交差点名	佐江戸 [Y-100]	調査年月日	平成30年11月21日(水)	天候	晴れ
		所在地	都筑区佐江戸町	調査時間帯	7:00~19:00(12時間合計)		

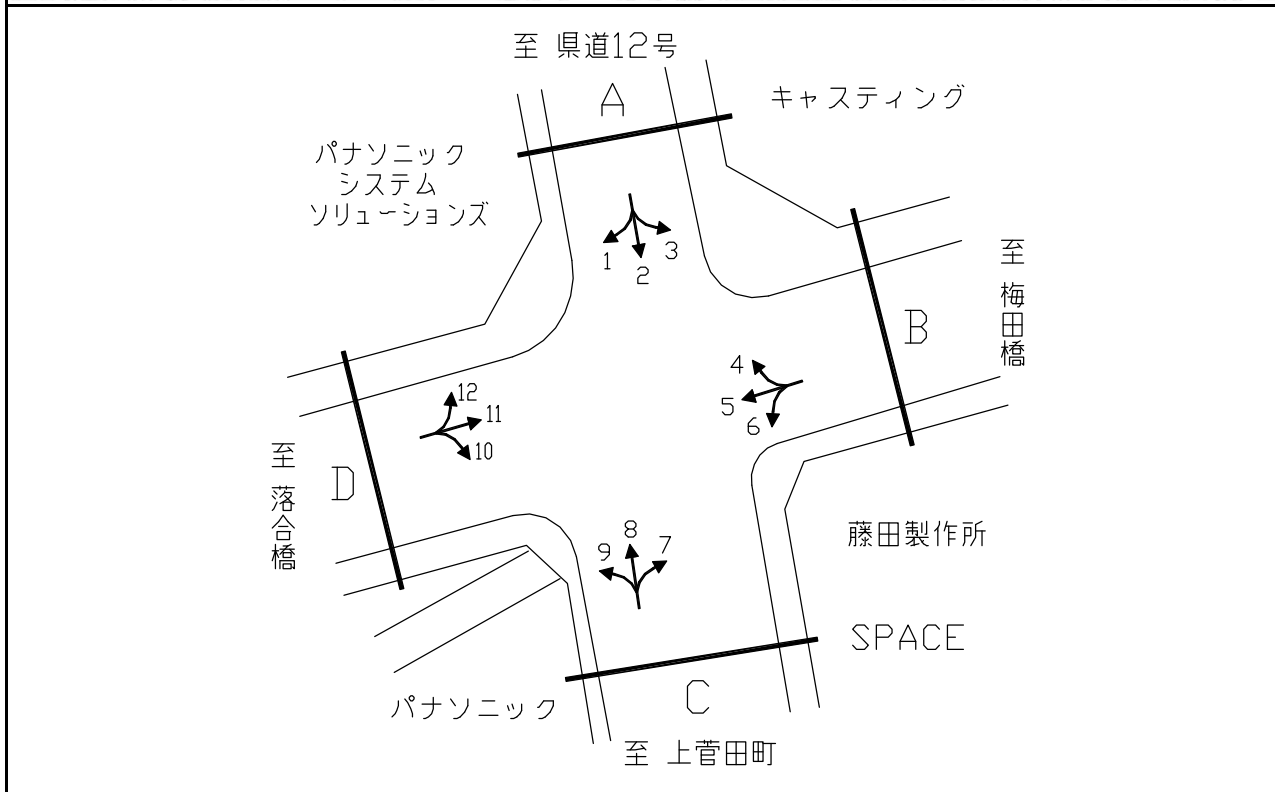
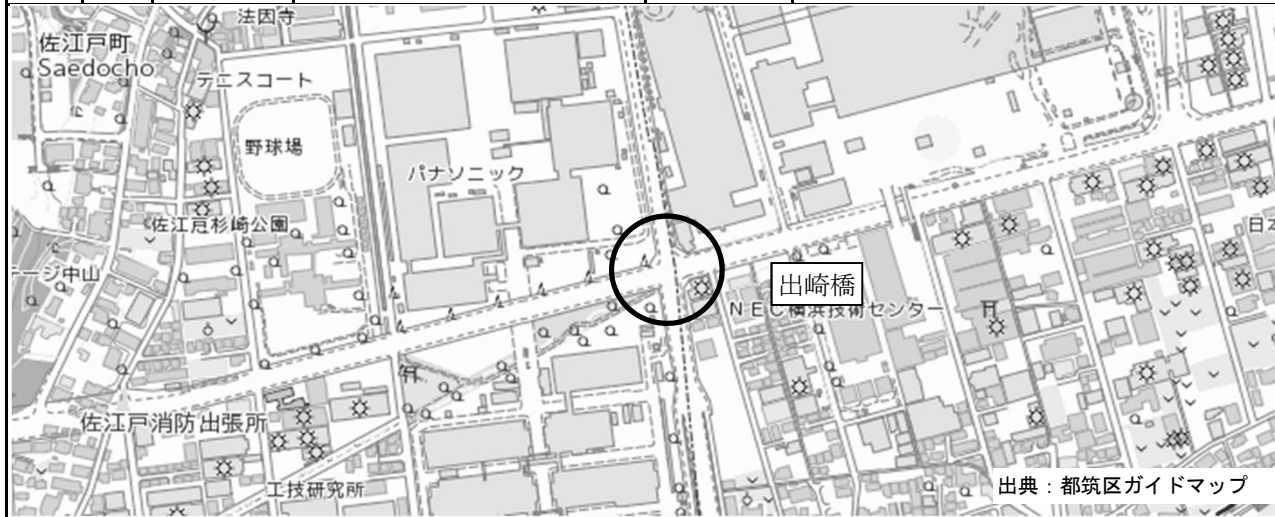


方向別交通量集計表

断面	方向	二輪車	乗用車	バス	小型貨物車	大型貨物車	大型計	小型計	合計	断面	方向	二輪車	乗用車	バス	小型貨物車	大型貨物車	大型計	小型計	合計
A	1	0	2	0	1	0	0	3	3	C	7	10	125	17	44	33	50	169	219
	2	160	1,560	19	670	318	337	2,230	2,567		8	137	1,698	11	683	294	305	2,381	2,686
	3	0	14	0	7	0	0	21	21		9	0	3	17	0	0	17	3	20
	計	160	1,576	19	678	318	337	2,254	2,591		計	147	1,826	45	727	327	372	2,553	2,925
B	4	42	475	18	251	233	251	726	977	D	10	21	215	18	66	13	31	281	312
	5	312	2,956	112	871	623	735	3,827	4,562		11	259	3,411	126	1,029	741	867	4,440	5,307
	6	2	4	12	1	0	12	5	17		12	0	1	2	0	0	2	1	3
	計	356	3,435	142	1,123	856	998	4,558	5,556		計	280	3,627	146	1,095	754	900	4,722	5,622

平成30年度交差点交通量調査報告書

整理 NO.	66	交差点名	出崎橋 [Y-102]	調査年月日	平成30年11月21日(水)	天候	晴れ
		所在地	都筑区池辺町4293	調査時間帯	7:00~19:00(12時間合計)		

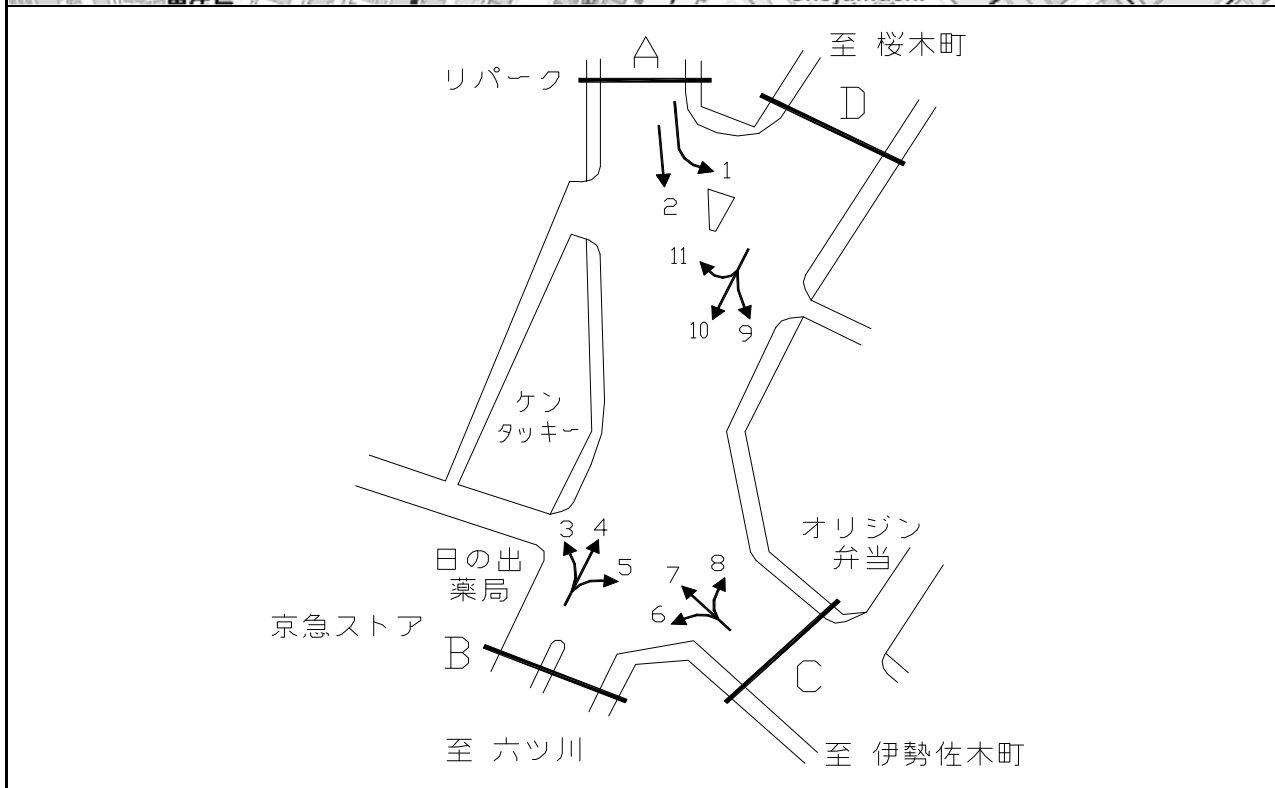


方向別交通量集計表

断面	方向	二輪車	乗用車	バス	小型貨物車	大型貨物車	大型計	小型計	合計	断面	方向	二輪車	乗用車	バス	小型貨物車	大型貨物車	大型計	小型計	合計
		A	1	50	862	6	120	142	148			982	1,130	C	7	269	3,055	39	413
	2	419	3,703	103	535	350	453	4,238	4,691		8	417	2,901	85	701	303	388	3,602	3,990
	3	25	635	13	122	112	125	757	882		9	118	561	6	214	140	146	775	921
	計	494	5,200	122	777	604	726	5,977	6,703		計	804	6,517	130	1,328	733	863	7,845	8,708
B	4	21	418	5	146	104	109	564	673	D	10	61	584	3	188	119	122	772	894
	5	406	3,952	23	1,518	1,362	1,385	5,470	6,855		11	553	5,358	23	1,000	1,254	1,277	6,358	7,635
	6	187	2,020	7	465	224	231	2,485	2,716		12	14	261	0	87	61	61	348	409
	計	614	6,390	35	2,129	1,690	1,725	8,519	10,244		計	628	6,203	26	1,275	1,434	1,460	7,478	8,938

平成30年度交差点交通量調査報告書

整理 NO.	68	交差点名	日ノ出町 [Y-128]	調査年月日	平成30年11月21日(水)	天候	晴れ
		所在地	中区日ノ出町1丁目	調査時間帯	7:00~19:00(12時間合計)		

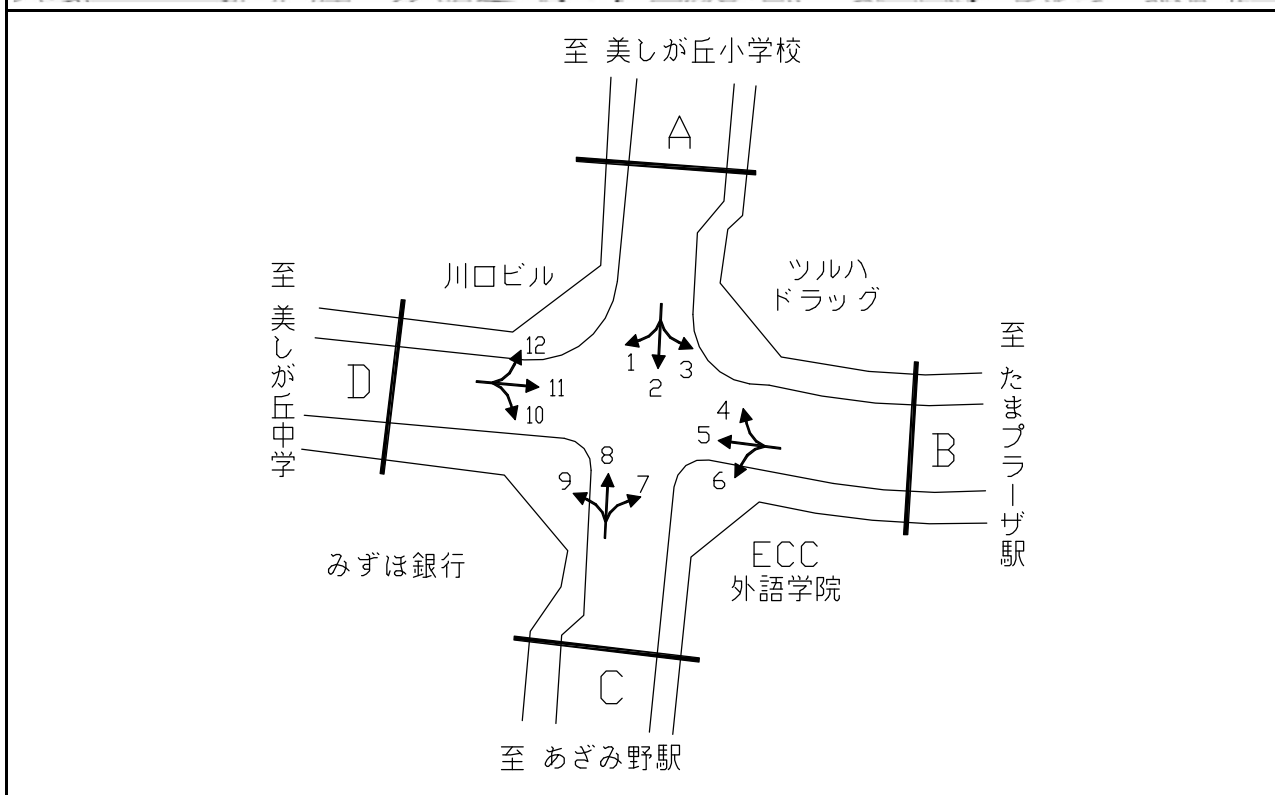


方向別交通量集計表

断面	方向	二輪車	乗用車	バス	小型貨物車	大型貨物車	大型計	小型計	合計	断面	方向	二輪車	乗用車	バス	小型貨物車	大型貨物車	大型計	小型計	合計
		A	1	31	131	37	59	25	62			190	252	C	6	76	632	1	180
	2	251	2,064	65	666	141	206	2,730	2,936		7	203	1,525	75	559	148	223	2,084	2,307
	計	282	2,195	102	725	166	268	2,920	3,188		8	76	750	23	223	86	109	973	1,082
	3	145	1,157	3	393	91	94	1,550	1,644		計	355	2,907	99	962	295	394	3,869	4,263
	4	717	3,705	63	957	386	449	4,662	5,111		9	71	979	18	227	62	80	1,206	1,286
	5	4	4	0	4	2	2	8	10		10	531	3,092	67	909	376	443	4,001	4,444
	計	866	4,866	66	1,354	479	545	6,220	6,765		11	1	0	40	0	0	40	0	40
											計	603	4,071	125	1,136	438	563	5,207	5,770

平成30年度交差点交通量調査報告書

整理 NO.	70	交差点名	たまプラーザ駅入口 [Y-135]	調査年月日	平成30年11月21日(水)	天候	晴れ
		所在地	青葉区美しが丘1丁目	調査時間帯	7:00~19:00(12時間合計)		

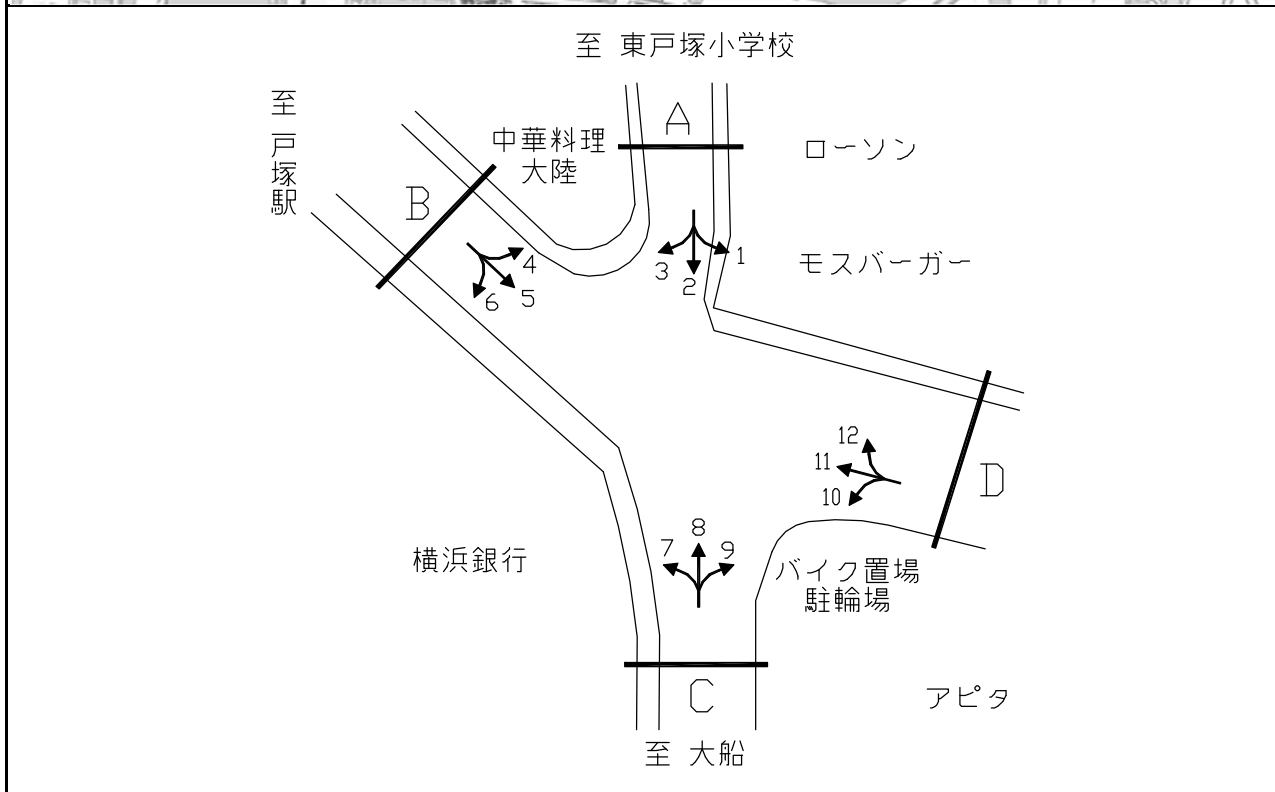


方向別交通量集計表

断面	方向	二輪車	乗用車	バス	小型貨物車	大型貨物車	大型計	小型計	合計	断面	方向	二輪車	乗用車	バス	小型貨物車	大型貨物車	大型計	小型計	合計
A	1	46	811	15	141	47	62	952	1,014	C	7	54	1,222	20	129	55	75	1,351	1,426
	2	213	2,386	34	567	315	349	2,953	3,302		8	192	2,095	16	579	209	225	2,674	2,899
	3	16	202	0	28	19	19	230	249		9	38	1,065	14	173	70	84	1,238	1,322
	計	275	3,399	49	736	381	430	4,135	4,565		計	284	4,382	50	881	334	384	5,263	5,647
B	4	3	204	20	18	4	24	222	246	D	10	85	1,272	10	170	36	46	1,442	1,488
	5	50	1,365	110	152	37	147	1,517	1,664		11	54	1,861	96	128	33	129	1,989	2,118
	6	39	862	27	124	78	105	986	1,091		12	17	360	8	44	32	40	404	444
	計	92	2,431	157	294	119	276	2,725	3,001		計	156	3,493	114	342	101	215	3,835	4,050

平成30年度交差点交通量調査報告書

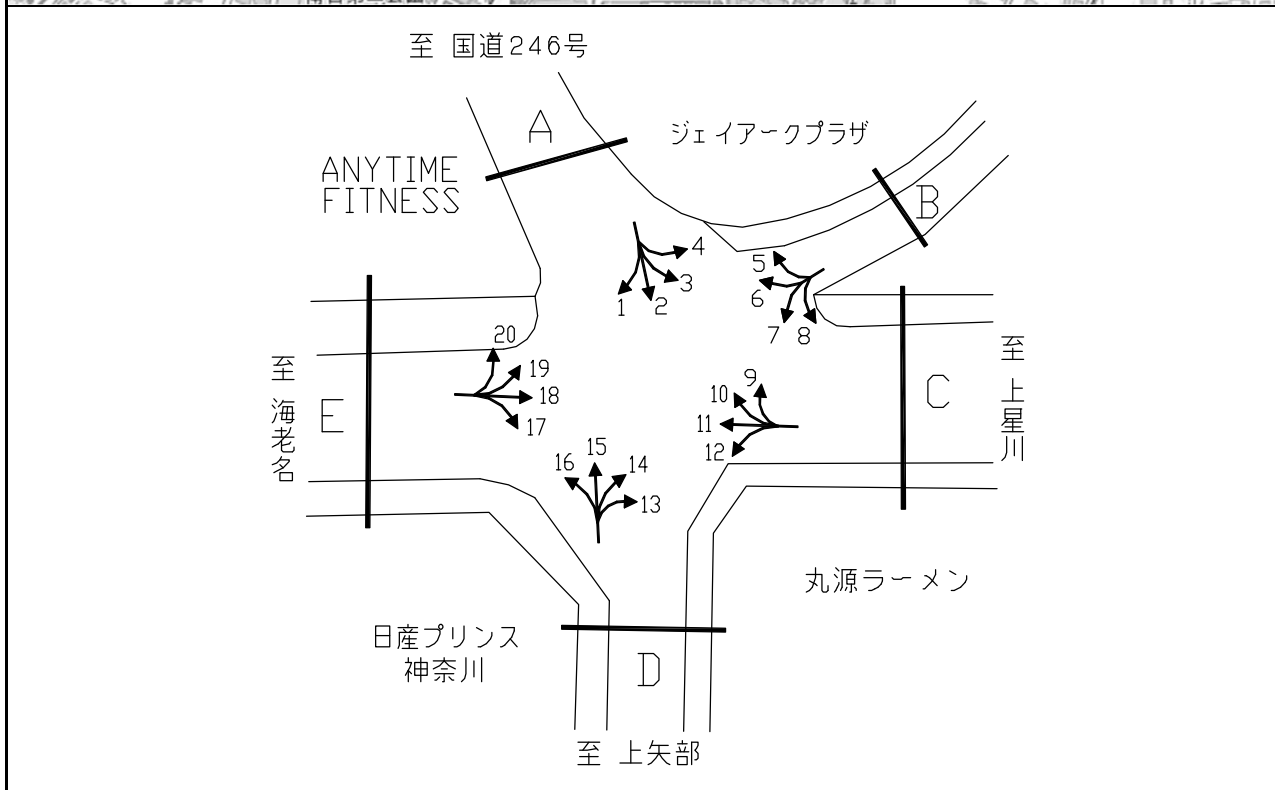
整理 NO.	71	交差点名	上倉田 [Y-164]	調査年月日	平成30年11月21日(水)	天候	晴れ
		所在地	戸塚区上倉田町	調査時間帯	7:00~19:00(12時間合計)		



断面	方向	二輪車	乗用車	バス	小型貨物車	大型貨物車	大型計	小型計	合計	断面	方向	二輪車	乗用車	バス	小型貨物車	大型貨物車	大型計	小型計	合計
		A	1	62	570	1	242	96	97			812	909	C	7	116	821	269	133
	2	227	1,233	7	315	123	130	1,548	1,678		8	193	1,154	3	262	147	150	1,416	1,566
	3	48	141	28	29	5	33	170	203		9	102	946	10	320	118	128	1,266	1,394
	計	337	1,944	36	586	224	260	2,530	2,790		計	411	2,921	282	715	318	600	3,636	4,236
B	4	22	180	1	26	16	17	206	223	D	10	140	943	18	234	108	126	1,177	1,303
	5	119	1,378	388	172	66	454	1,550	2,004		11	209	1,783	388	250	122	510	2,033	2,543
	6	97	964	280	132	39	319	1,096	1,415		12	66	1,107	9	173	114	123	1,280	1,403
	計	238	2,522	669	330	121	790	2,852	3,642		計	415	3,833	415	657	344	759	4,490	5,249

平成30年度交差点交通量調査報告書

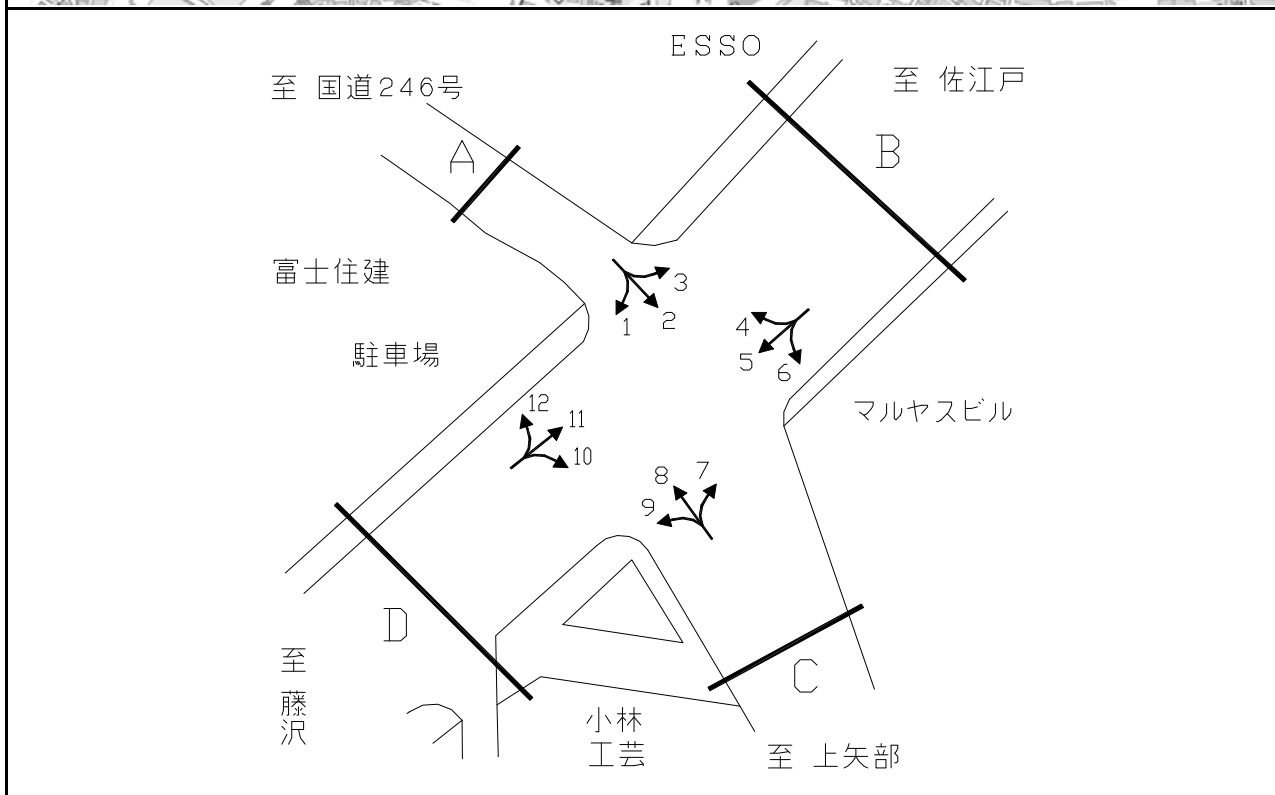
整理 NO.	72	交差点名	二ツ橋 [Y-166]	調査年月日	平成30年11月21日(水)	天候	晴れ
		所在地	瀬谷区二ツ橋町	調査時間帯	7:00~19:00(12時間合計)		



断面	方向	断面 A								断面 B								断面 C				断面 D								断面 E																		
		二輪車	乗用車	バス	小型貨物車	大型貨物車	大型計	小型計	合計	二輪車	乗用車	バス	小型貨物車	大型貨物車	大型計	小型計	合計	二輪車	乗用車	バス	小型貨物車	大型貨物車	大型計	小型計	合計	二輪車	乗用車	バス	小型貨物車	大型貨物車	大型計	小型計	合計															
A	1	5	139	0	21	5	5	160	165	D	13	17	223	1	41	26	27	264	291	C	9	2	2	0	1	0	0	3	3	E	17	104	1,001	8	246	138	146	1,247	1,393									
	2	153	1,991	8	681	220	228	2,672	2,900		14	0	3	0	2	1	1	5	6		10	106	1,079	1	173	53	54	1,252	1,306		18	377	2,586	29	545	251	280	3,131	3,411									
	3	54	972	3	178	59	62	1,150	1,212		15	172	2,277	15	796	185	200	3,073	3,273		11	406	2,933	57	496	198	255	3,429	3,684		16	108	912	5	253	129	134	1,165	1,299	19	6	15	0	5	0	0	20	20
	4	0	4	0	5	1	1	9	10		16	108	912	5	253	129	134	1,165	1,299		12	17	359	3	50	24	27	409	436		20	24	342	0	36	9	9	378	387									
	計	212	3,106	11	885	285	296	3,991	4,287		計	297	3,415	21	1,092	341	362	4,507	4,869		計	531	4,373	61	720	275	336	5,093	5,429		計	511	3,944	37	832	398	435	4,776	5,211									

平成30年度交差点交通量調査報告書

整理 NO.	73	交差点名	二ツ上橋 [Y-175]	調査年月日	平成30年11月21日(水)	天候	晴れ
		所在地	瀬谷区二ツ橋町	調査時間帯	7:00~19:00(12時間合計)		

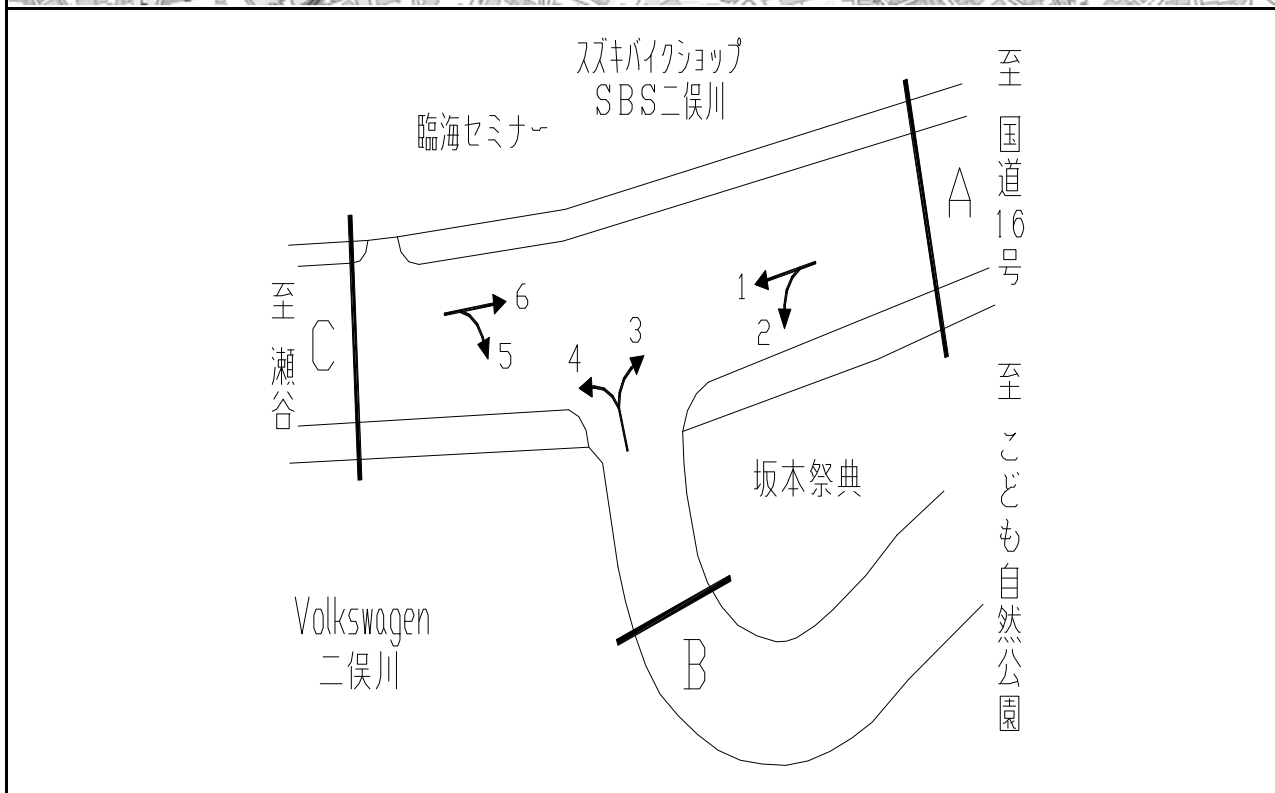


方向別交通量集計表

断面	方向	交通量								断面	方向	交通量							
		二輪車	乗用車	バス	小型貨物車	大型貨物車	大型計	小型計	合計			二輪車	乗用車	バス	小型貨物車	大型貨物車	大型計	小型計	合計
A	1	9	251	0	58	8	8	309	317	C	7	138	2,026	8	516	145	153	2,542	2,695
	2	127	1,439	6	399	101	107	1,838	1,945		8	151	1,569	7	463	93	100	2,032	2,132
	3	31	373	17	150	40	57	523	580		9	11	167	1	39	10	11	206	217
	計	167	2,063	23	607	149	172	2,670	2,842		計	300	3,762	16	1,018	248	264	4,780	5,044
B	4	36	521	12	173	50	62	694	756	D	10	11	98	0	28	7	7	126	133
	5	450	5,568	100	2,010	1,552	1,652	7,578	9,230		11	588	5,711	104	1,991	1,506	1,610	7,702	9,312
	6	60	1,593	5	470	173	178	2,063	2,241		12	12	222	2	52	17	19	274	293
	計	546	7,682	117	2,653	1,775	1,892	10,335	12,227		計	611	6,031	106	2,071	1,530	1,636	8,102	9,738

平成30年度交差点交通量調査報告書

整理 NO.	74	交差点名	さちが丘 [Y-191]	調査年月日	平成30年11月21日(水)	天候	晴れ
		所在地	旭区さちが丘	調査時間帯	7:00~19:00(12時間合計)		

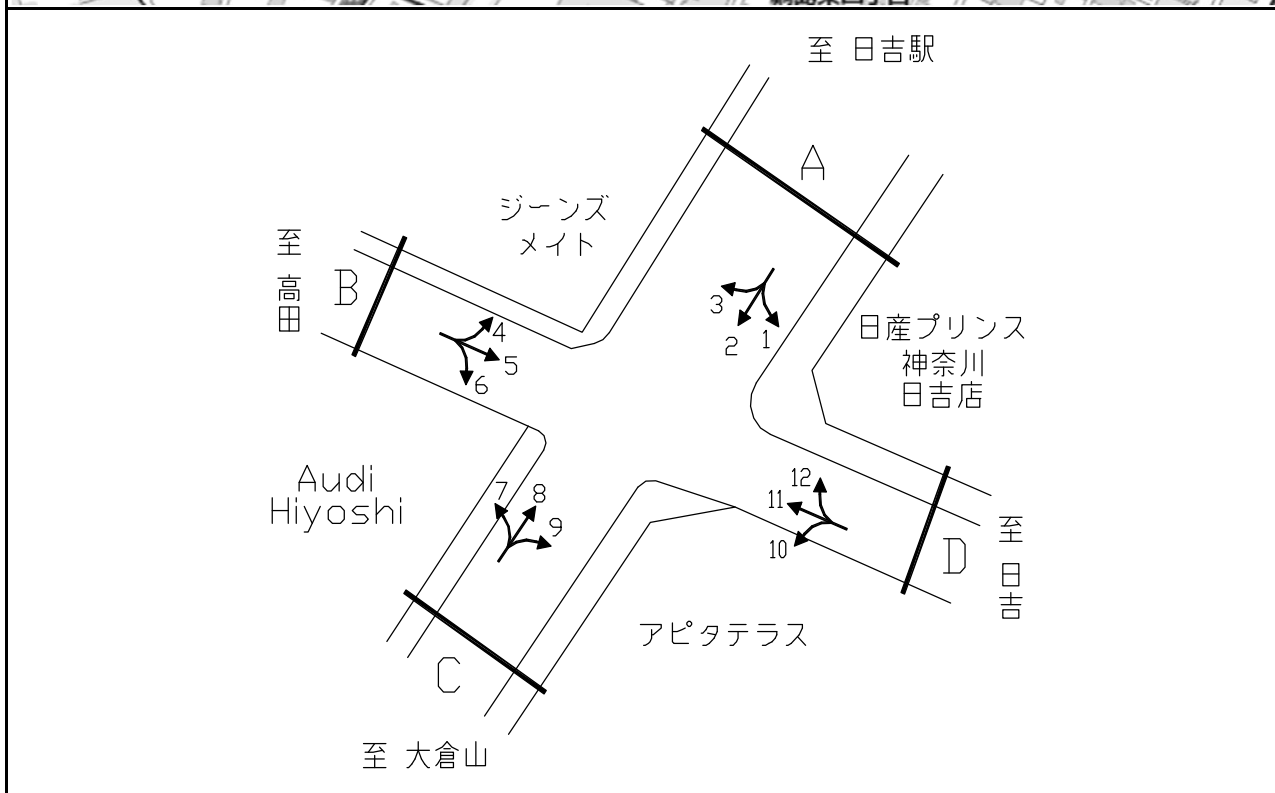


方向別交通量集計表

断面	方向	二輪車	乗用車	バス	小型貨物車	大型貨物車	大型計	小型計	合計	断面	方向	二輪車	乗用車	バス	小型貨物車	大型貨物車	大型計	小型計	合計
A	1	375	3,429	14	767	182	196	4,196	4,392	C	5	131	934	5	206	64	69	1,140	1,209
	2	325	3,102	28	1,019	510	538	4,121	4,659		6	347	3,093	15	902	259	274	3,995	4,269
	計	700	6,531	42	1,786	692	734	8,317	9,051		計	478	4,027	20	1,108	323	343	5,135	5,478
B	3	327	2,609	10	716	303	313	3,325	3,638										
	4	89	691	6	145	30	36	836	872										
	計	416	3,300	16	861	333	349	4,161	4,510										

平成30年度交差点交通量調査報告書

整理 NO.	75	交差点名	北綱島 [Y-201]	調査年月日	平成30年11月21日(水)	天候	晴れ
		所在地	港北区箕輪町2丁目	調査時間帯	7:00~19:00(12時間合計)		

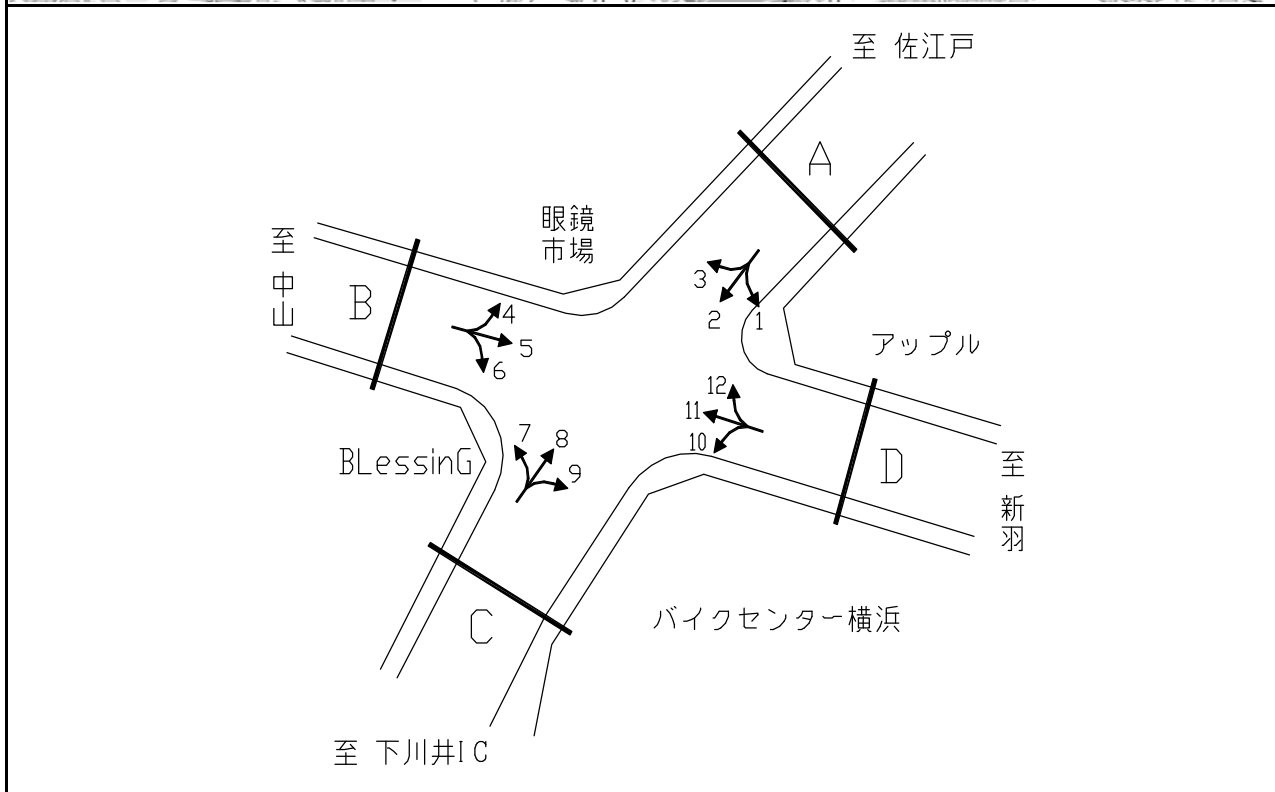


方向別交通量集計表

断面	方向	二輪車	乗用車	バス	小型貨物車	大型貨物車	大型計	小型計	合計	断面	方向	二輪車	乗用車	バス	小型貨物車	大型貨物車	大型計	小型計	合計	
		A	1	25	296	48	137	86	134			433	567	C	7	53	702	24	221	147
	2	356	2,230	34	847	426	460	3,077	3,537		8	348	2,234	19	950	458	477	3,184	3,661	
	3	105	1,103	79	415	275	354	1,518	1,872		9	36	390	18	124	78	96	514	610	
	計	486	3,629	161	1,399	787	948	5,028	5,976		計	437	3,326	61	1,295	683	744	4,621	5,365	
B	4	70	981	60	397	253	313	1,378	1,691	D	10	33	296	6	112	44	50	408	458	
	5	344	2,625	44	1,224	570	614	3,849	4,463			11	246	2,418	40	1,212	475	515	3,630	4,145
	6	78	1,041	15	349	210	225	1,390	1,615			12	44	554	67	124	91	158	678	836
	計	492	4,647	119	1,970	1,033	1,152	6,617	7,769			計	323	3,268	113	1,448	610	723	4,716	5,439

平成30年度交差点交通量調査報告書

整理 NO.	76	交差点名	宮の下 [Y-204]	調査年月日	平成30年11月21日(水)	天候	晴れ
		所在地	緑区中山町	調査時間帯	7:00~19:00(12時間合計)		

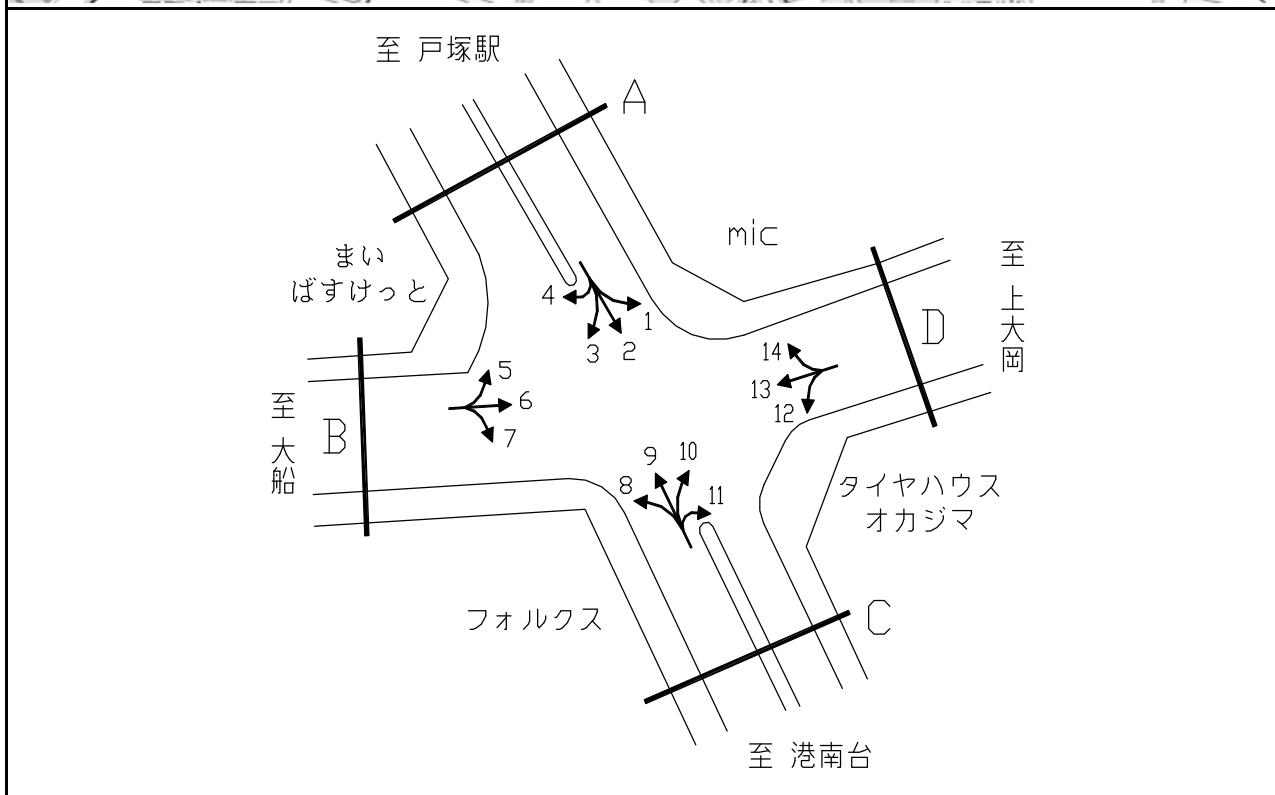


方向別交通量集計表

断面	方向	断面A							断面B							断面C							断面D																																																																																																																																								
		二輪車	乗用車	バス	小型貨物車	大型貨物車	大型計	小型計	合計	二輪車	乗用車	バス	小型貨物車	大型貨物車	大型計	小型計	合計	二輪車	乗用車	バス	小型貨物車	大型貨物車	大型計	小型計	合計	二輪車	乗用車	バス	小型貨物車	大型貨物車	大型計	小型計	合計																																																																																																																														
A	1	92	1,260	1	696	242	243	1,956	2,199	C	7	86	1,339	137	328	95	232	1,667	1,899	D	10	74	746	10	295	110	120	1,041	1,161	B	4	230	2,631	61	531	335	396	3,162	3,558	A	2	480	4,255	46	1,495	731	777	5,750	6,527	C	8	686	5,113	49	1,498	704	753	6,611	7,364	D	11	587	3,609	143	897	303	446	4,506	4,952	B	5	473	3,197	155	950	320	475	4,147	4,622	A	3	166	1,959	40	558	318	358	2,517	2,875	C	9	69	544	8	222	137	145	766	911	D	12	101	1,357	3	436	227	230	1,793	2,023	B	6	103	1,188	107	333	115	222	1,521	1,743	A	計	738	7,474	87	2,749	1,291	1,378	10,223	11,601	C	計	841	6,996	194	2,048	936	1,130	9,044	10,174	D	計	762	5,712	156	1,628	640	796	7,340	8,136	B	計	806	7,016	323	1,814	770	1,093	8,830	9,923

平成30年度交差点交通量調査報告書

整理 NO.	77	交差点名	清水橋 [Y-206]	調査年月日	平成30年11月21日(水)	天候	晴れ
		所在地	港南区日野8丁目	調査時間帯	7:00~19:00(12時間合計)		

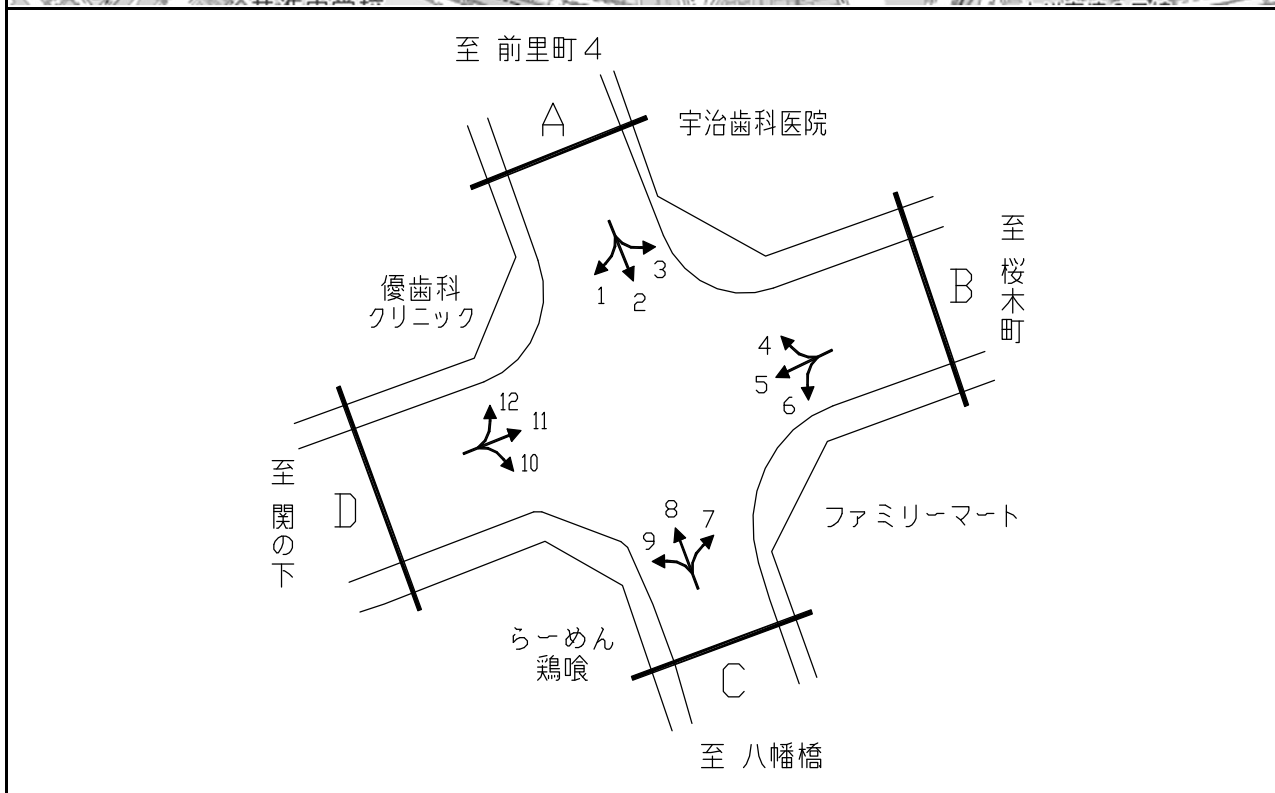


方向別交通量集計表

断面	方向	二輪車	乗用車	バス	小型貨物車	大型貨物車	大型計	小型計	合計	断面	方向	二輪車	乗用車	バス	小型貨物車	大型貨物車	大型計	小型計	合計	
A	1	75	1,052	14	328	70	84	1,380	1,464	C	8	33	584	61	131	50	111	715	826	
	2	461	4,326	93	744	161	254	5,070	5,324		9	436	3,626	80	913	263	343	4,539	4,882	
	3	71	1,043	53	246	55	108	1,289	1,397		10	87	1,465	91	356	154	245	1,821	2,066	
	4	0	0	0	1	0	0	1	1		11	0	0	0	0	0	0	0	0	0
	計	607	6,421	160	1,319	286	446	7,740	8,186		計	556	5,675	232	1,400	467	699	7,075	7,774	
B	5	65	943	66	235	36	102	1,178	1,280	D	12	81	2,068	93	466	191	284	2,534	2,818	
	6	536	4,989	181	1,265	705	886	6,254	7,140		13	563	4,542	207	1,456	928	1,135	5,998	7,133	
	7	35	581	30	156	27	57	737	794		14	65	935	10	341	104	114	1,276	1,390	
	計	636	6,513	277	1,656	768	1,045	8,169	9,214		計	709	7,545	310	2,263	1,223	1,533	9,808	11,341	

平成30年度交差点交通量調査報告書

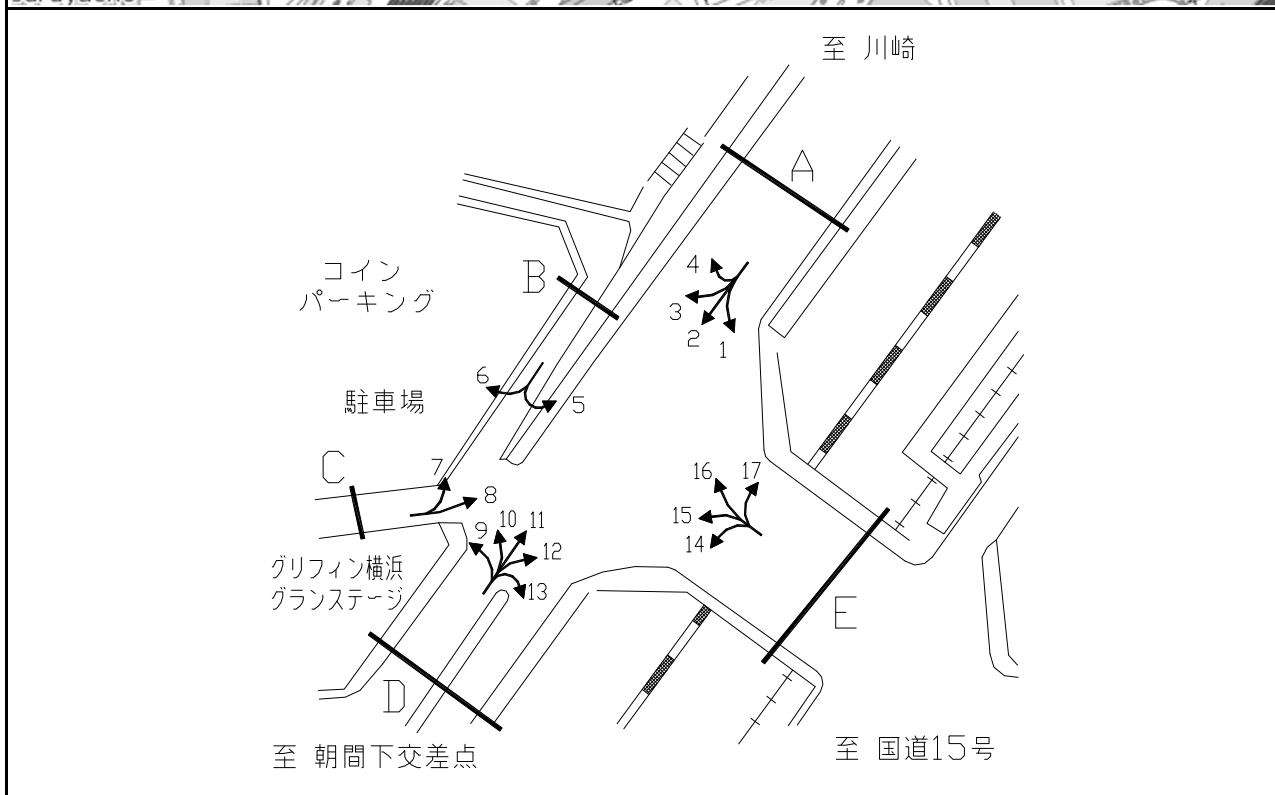
整理 NO.	78	交差点名	吉野町3丁目 [Y-208]	調査年月日	平成30年11月21日(水)	天候	晴れ
		所在地	南区吉野町3丁目	調査時間帯	7:00~19:00(12時間合計)		



断面	方向	二輪車	乗用車	バス	小型貨物車	大型貨物車	大型計	小型計	合計	断面	方向	二輪車	乗用車	バス	小型貨物車	大型貨物車	大型計	小型計	合計	
		A	1	91	578	39	175	50	89			753	842	C	7	85	665	42	162	70
	2	322	2,118	72	462	184	256	2,580	2,836		8	346	2,336	61	590	353	414	2,926	3,340	
	3	42	384	69	61	25	94	445	539		9	46	574	33	186	110	143	760	903	
	計	455	3,080	180	698	259	439	3,778	4,217		計	477	3,575	136	938	533	669	4,513	5,182	
B	4	27	334	64	67	31	95	401	496	D	10	146	1,627	25	428	198	223	2,055	2,278	
	5	529	3,665	145	816	181	326	4,481	4,807			11	709	4,388	143	970	304	447	5,358	5,805
	6	83	772	57	175	81	138	947	1,085			12	93	747	26	214	74	100	961	1,061
	計	639	4,771	266	1,058	293	559	5,829	6,388			計	948	6,762	194	1,612	576	770	8,374	9,144

平成30年度交差点交通量調査報告書

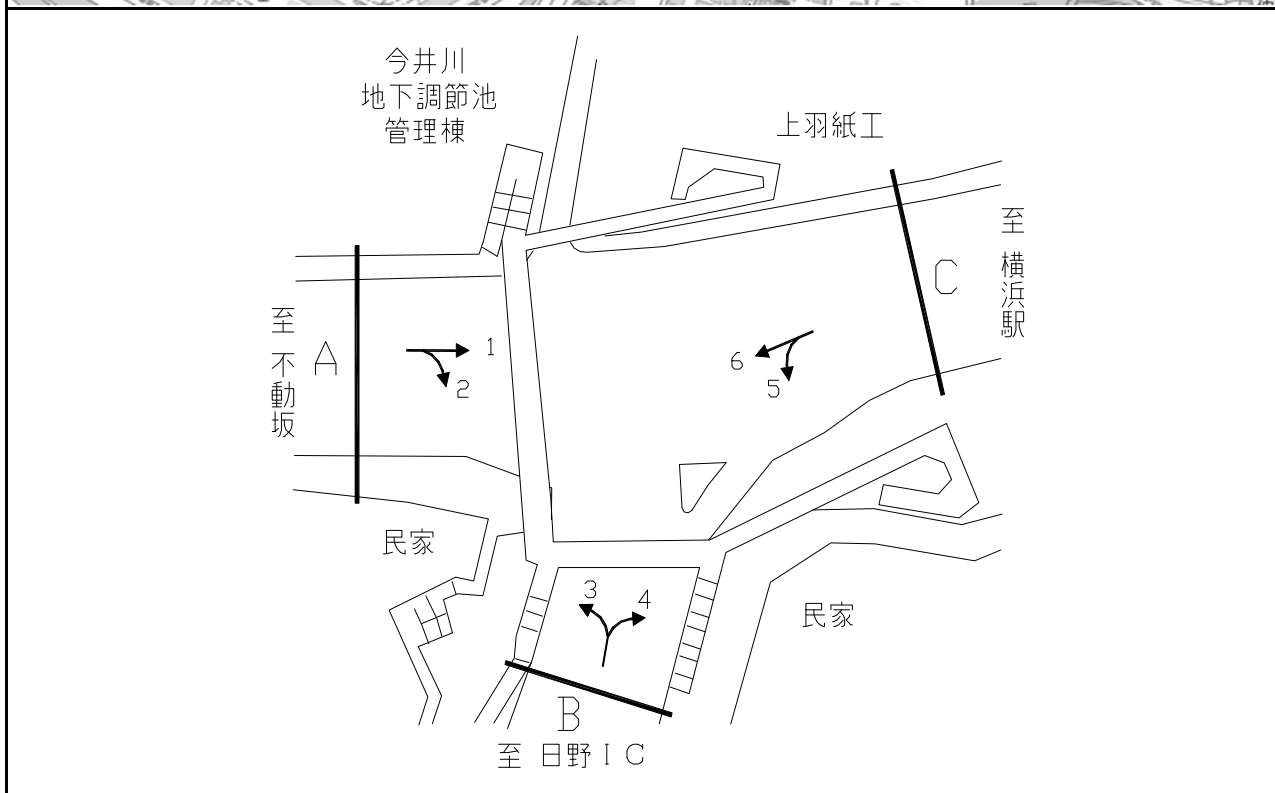
整理 NO.	79	交差点名	青木橋 [Y-209]	調査年月日	平成30年11月21日(水)	天候	晴れ
		所在地	神奈川区台町2	調査時間帯	7:00~19:00(12時間合計)		



断面	方向	二輪車	乗用車	バス	小型貨物車	大型貨物車	大型計	小型計	合計	断面	方向	二輪車	乗用車	バス	小型貨物車	大型貨物車	大型計	小型計	合計
A	1	736	5,602	73	1,840	1,087	1,160	7,442	8,602	D	9	1	84	0	22	3	3	106	109
	2	246	2,013	242	550	271	513	2,563	3,076		10	0	14	0	3	1	1	17	18
	3	24	190	1	57	10	11	247	258		11	302	2,203	246	834	226	472	3,037	3,509
	4	0	0	0	0	0	0	0	0		12	147	1,375	17	470	232	249	1,845	2,094
	計	1,006	7,805	316	2,447	1,368	1,684	10,252	11,936		13	0	0	0	1	0	0	1	1
B	5	0	7	0	6	0	0	13	13	計	450	3,676	263	1,330	462	725	5,006	5,731	
	6	6	26	0	2	0	0	28	28	14	149	1,981	47	674	372	419	2,655	3,074	
	計	6	33	0	8	0	0	41	41	15	130	636	7	214	21	28	850	878	
C	7	0	0	0	0	0	0	0	0	E	16	7	28	0	2	0	0	30	30
	8	2	38	0	11	0	0	49	49		17	720	5,764	93	2,000	843	936	7,764	8,700
	計	2	38	0	11	0	0	49	49		計	1,006	8,409	147	2,890	1,236	1,383	11,299	12,682

平成30年度交差点交通量調査報告書

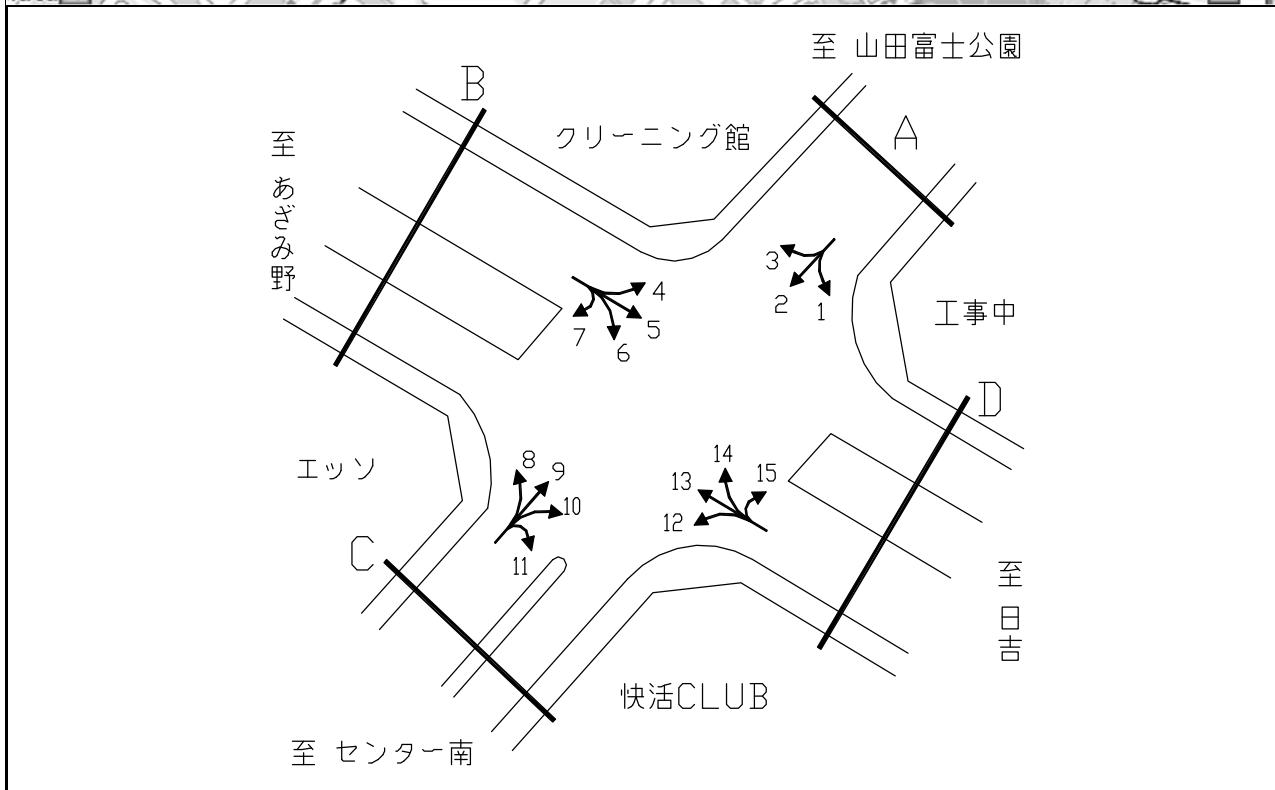
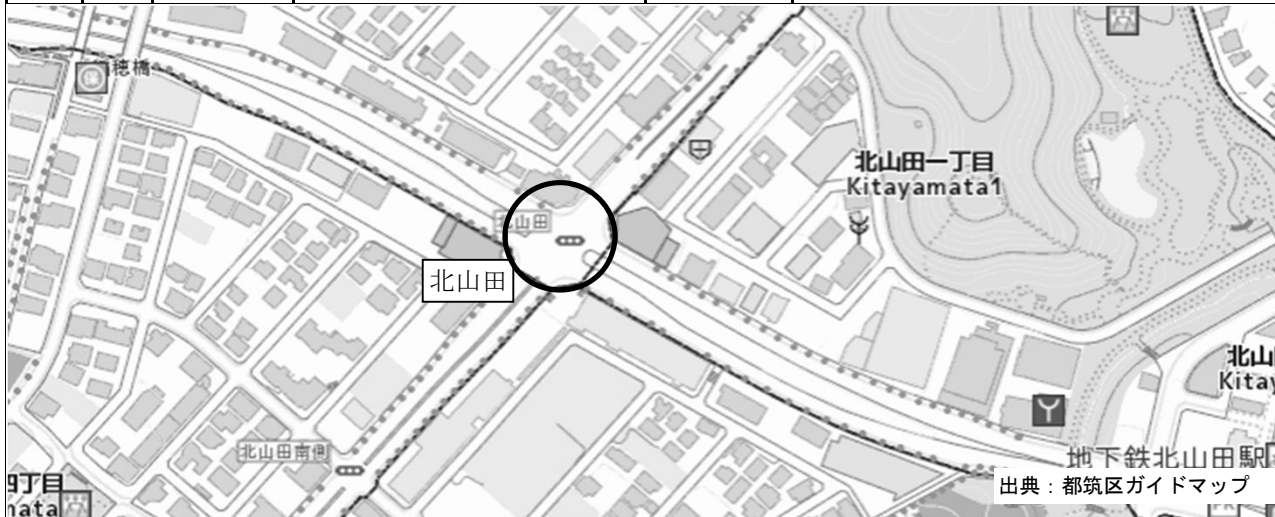
整理 NO.	80	交差点名	狩場インター [Y-210]	調査年月日	平成30年11月21日(水)	天候	晴れ
		所在地	保土ヶ谷区狩場町11	調査時間帯	7:00~19:00(12時間合計)		



断面	方向	二輪車	乗用車	バス	小型貨物車	大型貨物車	大型計	小型計	合計	断面	方向	二輪車	乗用車	バス	小型貨物車	大型貨物車	大型計	小型計	合計
		A	1	1,106	8,354	249	2,355	1,714	1,963			10,709	12,672	C	5	172	4,139	47	1,306
	2	26	1,034	9	349	227	236	1,383	1,619		6	717	3,290	204	774	609	813	4,064	4,877
	計	1,132	9,388	258	2,704	1,941	2,199	12,092	14,291		計	889	7,429	251	2,080	1,603	1,854	9,509	11,363
B	3	2	115	0	51	59	59	166	225										
	4	11	945	3	297	57	60	1,242	1,302										
	計	13	1,060	3	348	116	119	1,408	1,527										

平成30年度交差点交通量調査報告書

整理 NO.	82	交差点名	北山田 [Y-233]	調査年月日	平成30年11月21日(水)	天候	晴れ
		所在地	都筑区北山田1丁目	調査時間帯	7:00~19:00(12時間合計)		

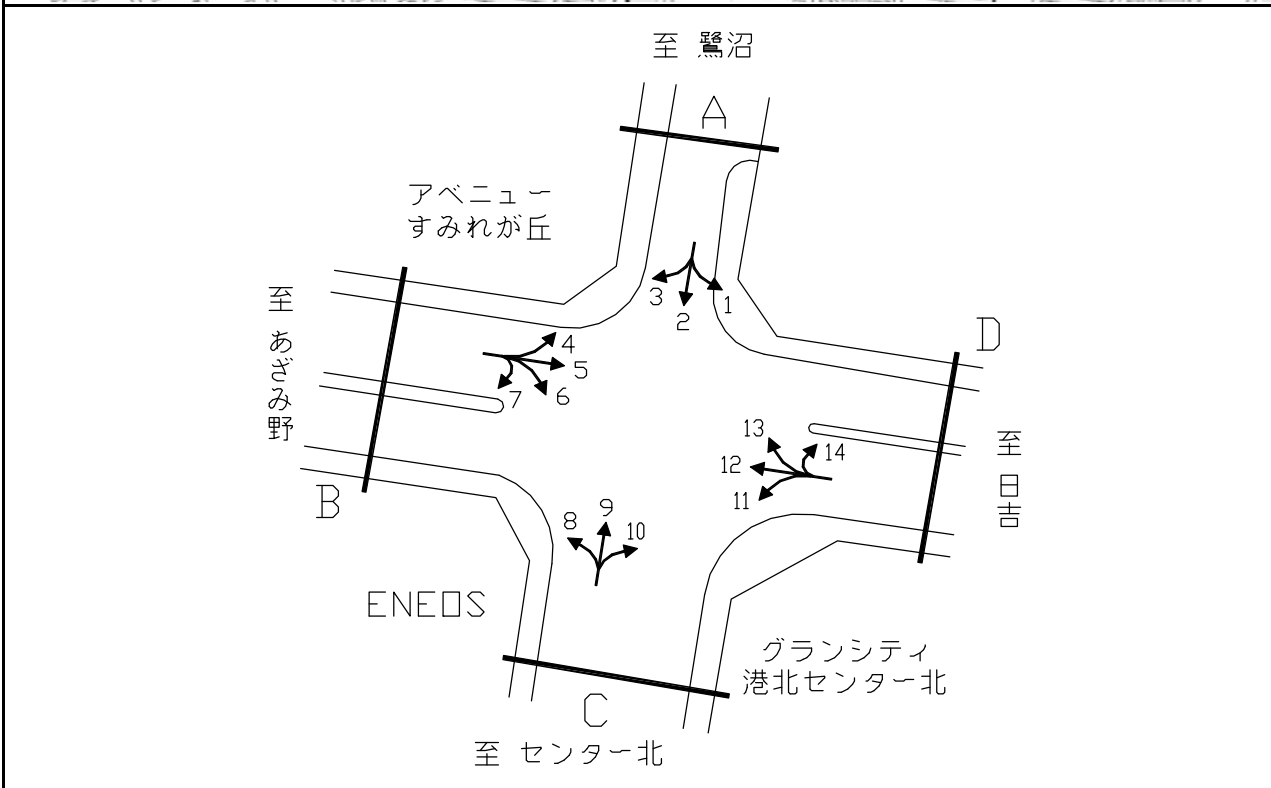


方向別交通量集計表

断面	方向	二輪車	乗用車	バス	小型貨物車	大型貨物車	大型計	小型計	合計	断面	方向	二輪車	乗用車	バス	小型貨物車	大型貨物車	大型計	小型計	合計
A	1	72	937	11	190	67	78	1,127	1,205	C	8	54	1,087	12	214	34	46	1,301	1,347
	2	259	2,274	67	404	120	187	2,678	2,865		9	201	2,040	69	388	80	149	2,428	2,577
	3	74	1,018	17	180	81	98	1,198	1,296		10	106	1,372	15	242	108	123	1,614	1,737
	計	405	4,229	95	774	268	363	5,003	5,366		11	0	1	0	1	0	0	2	2
B	4	57	847	18	237	101	119	1,084	1,203	計	361	4,500	96	845	222	318	5,345	5,663	
	5	413	6,124	229	1,613	767	996	7,737	8,733	D	12	83	1,422	24	246	93	117	1,668	1,785
	6	39	850	7	203	61	68	1,053	1,121		13	351	5,761	242	1,878	718	960	7,639	8,599
	7	3	7	0	1	0	0	8	8		14	35	694	9	174	68	77	868	945
	計	512	7,828	254	2,054	929	1,183	9,882	11,065		15	9	157	0	20	4	4	177	181
										計	478	8,034	275	2,318	883	1,158	10,352	11,510	

平成30年度交差点交通量調査報告書

整理 NO.	83	交差点名	すみれが丘入口 [Y-240]	調査年月日	平成30年11月18日(日)	天候	晴れのち曇り
		所在地	都筑区すみれが丘	調査時間帯	7:00~19:00(12時間合計)		

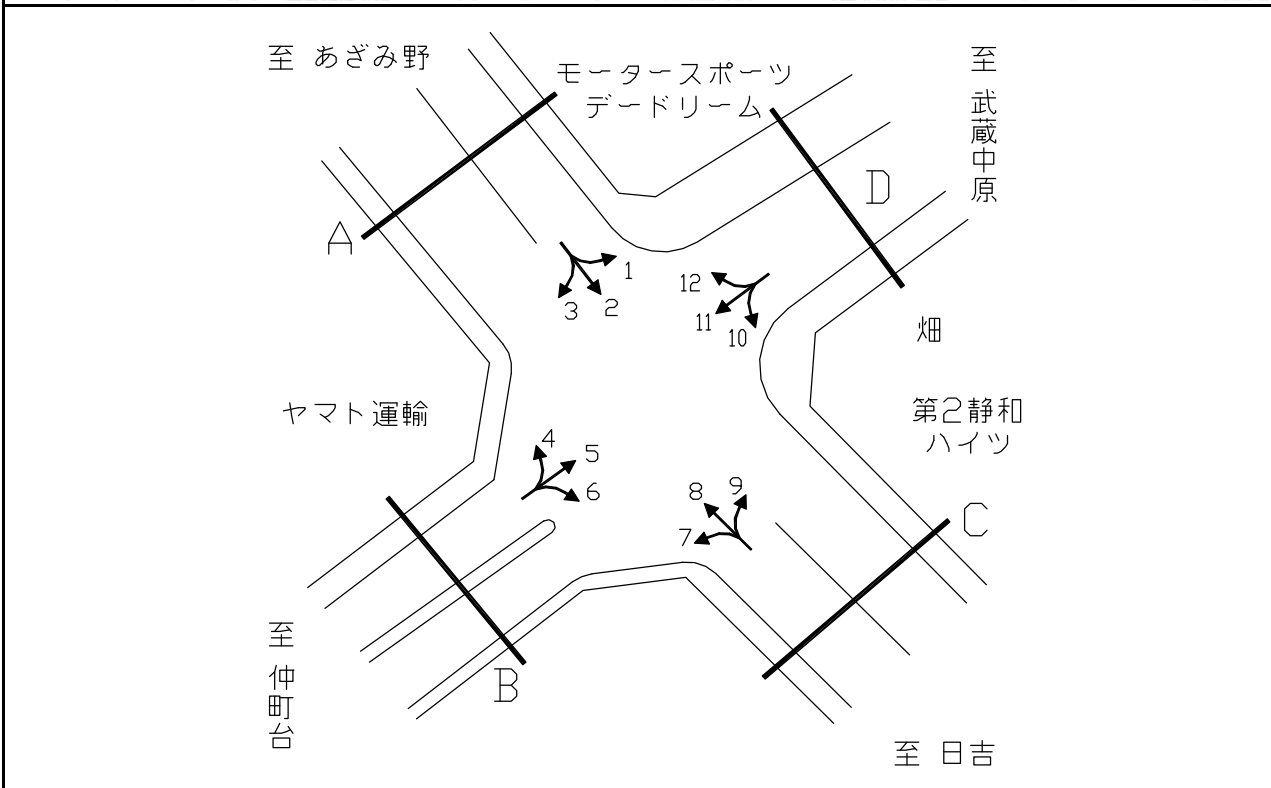


方向別交通量集計表

断面	方向	二輪車	乗用車	バス	小型貨物車	大型貨物車	大型計	小型計	合計	断面	方向	二輪車	乗用車	バス	小型貨物車	大型貨物車	大型計	小型計	合計	
		A	1	25	575	34	66	20	54			641	695	C	8	67	2,134	6	74	20
	2	186	3,128	46	257	28	74	3,385	3,459		9	148	2,836	44	153	19	63	2,989	3,052	
	3	15	186	1	21	1	2	207	209		10	64	1,722	17	108	21	38	1,830	1,868	
	計	226	3,889	81	344	49	130	4,233	4,363		計	279	6,692	67	335	60	127	7,027	7,154	
B	4	15	206	0	29	6	6	235	241	D	11	68	2,013	13	111	28	41	2,124	2,165	
	5	330	7,426	115	754	211	326	8,180	8,506			12	341	7,553	132	656	205	337	8,209	8,546
	6	57	1,789	5	126	22	27	1,915	1,942			13	33	893	42	46	14	56	939	995
	7	1	5	0	1	1	1	6	7			14	2	22	0	3	0	0	25	25
	計	403	9,426	120	910	240	360	10,336	10,696			計	444	10,481	187	816	247	434	11,297	11,731

平成30年度交差点交通量調査報告書

整理 NO.	84	交差点名	百石橋西側 [Y-241]	調査年月日	平成30年11月18日(日)	天候	晴れのち曇り
		所在地	都筑区東山田町	調査時間帯	7:00~19:00(12時間合計)		

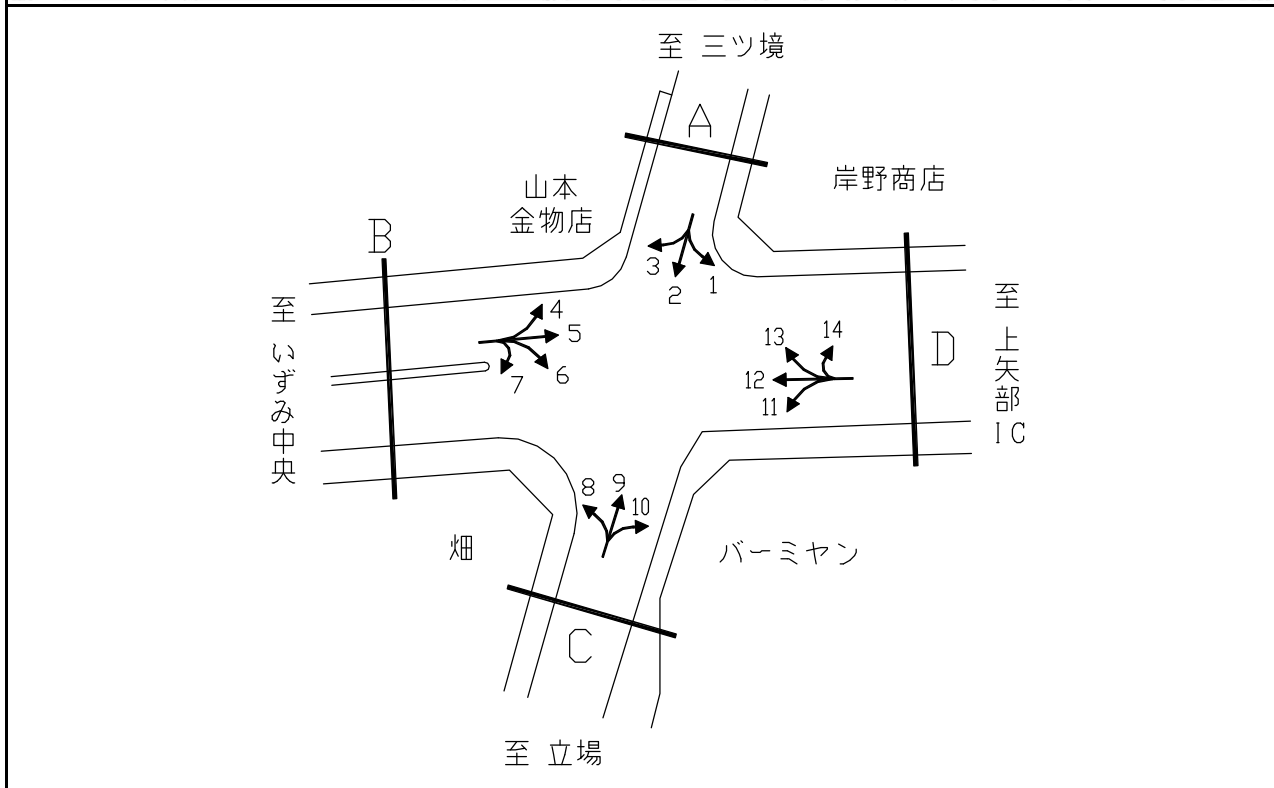


方向別交通量集計表

断面	方向	二輪車	乗用車	バス	小型 貨物車	大型 貨物車	大型計	小型計	合計	断面	方向	二輪車	乗用車	バス	小型 貨物車	大型 貨物車	大型計	小型計	合計
A	1	9	497	13	57	17	30	554	584	C	7	39	1,102	12	92	42	54	1,194	1,248
	2	384	8,419	112	808	222	334	9,227	9,561		8	397	9,016	123	991	259	382	10,007	10,389
	3	17	482	2	61	15	17	543	560		9	31	667	39	83	41	80	750	830
	計	410	9,398	127	926	254	381	10,324	10,705		計	467	10,785	174	1,166	342	516	11,951	12,467
B	4	10	303	1	37	8	9	340	349	D	10	18	571	17	67	48	65	638	703
	5	117	1,572	34	205	32	66	1,777	1,843		11	180	1,908	37	243	68	105	2,151	2,256
	6	24	681	9	76	34	43	757	800		12	13	529	12	51	13	25	580	605
	計	151	2,556	44	318	74	118	2,874	2,992		計	211	3,008	66	361	129	195	3,369	3,564

平成30年度交差点交通量調査報告書

整理 NO.	85	交差点名	弥生台 [Y-247]	調査年月日	平成30年11月21日(水)	天候	晴れ
		所在地	泉区弥生台	調査時間帯	7:00~19:00(12時間合計)		

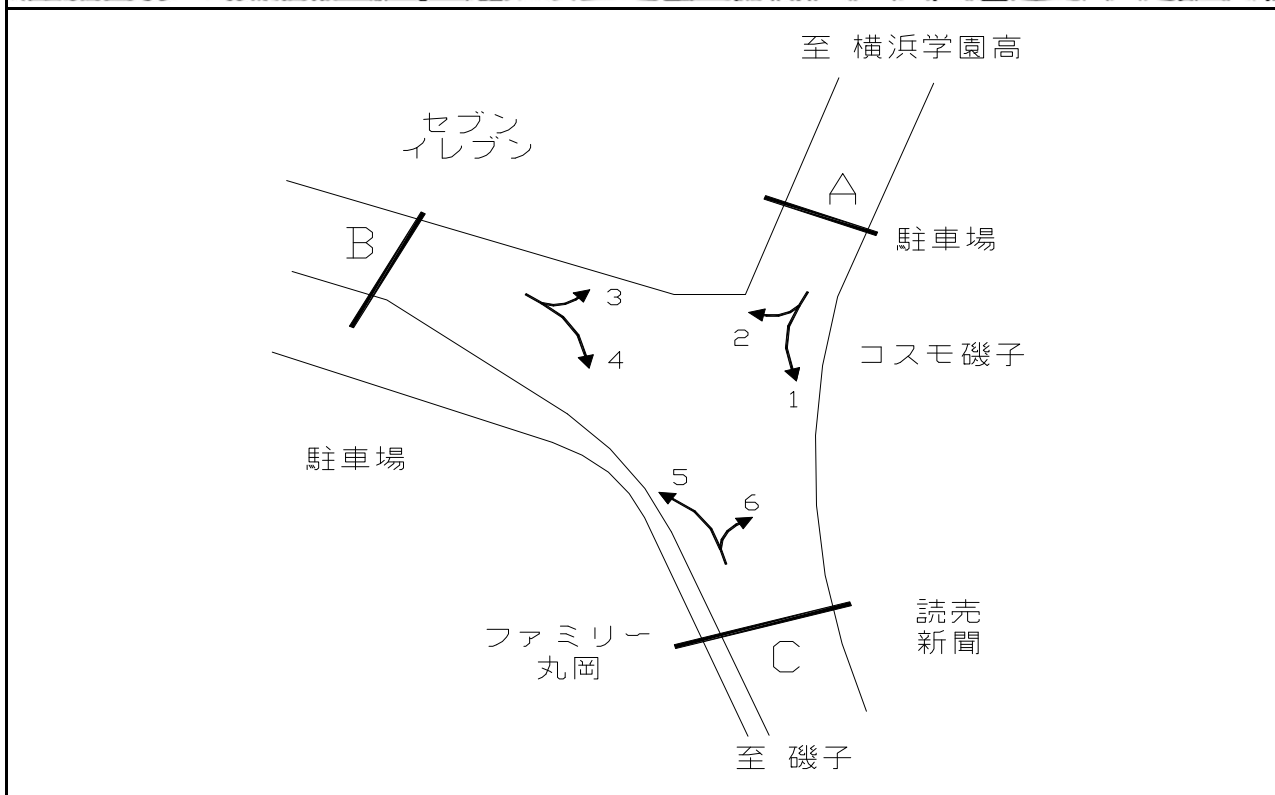


方向別交通量集計表

断面	方向	二輪車	乗用車	バス	小型貨物車	大型貨物車	大型計	小型計	合計	断面	方向	二輪車	乗用車	バス	小型貨物車	大型貨物車	大型計	小型計	合計	
A	1	87	1,075	67	205	84	151	1,280	1,431	C	8	3	74	0	19	7	7	93	100	
	2	209	2,029	6	472	140	146	2,501	2,647		9	217	2,072	28	498	150	178	2,570	2,748	
	3	32	454	3	155	46	49	609	658		10	52	673	3	139	64	67	812	879	
	計	328	3,558	76	832	270	346	4,390	4,736		計	272	2,819	31	656	221	252	3,475	3,727	
B	4	23	429	0	157	54	54	586	640	D	11	41	678	4	114	56	60	792	852	
	5	141	2,463	28	557	303	331	3,020	3,351		12	132	2,157	31	421	304	335	2,578	2,913	
	6	10	96	0	15	3	3	111	114		13	83	1,342	59	201	147	206	1,543	1,749	
	7	0	0	0	2	0	0	2	2		14	0	0	0	0	0	0	0	0	0
	計	174	2,988	28	731	360	388	3,719	4,107		計	256	4,177	94	736	507	601	4,913	5,514	

平成30年度交差点交通量調査報告書

整理 NO.	86	交差点名	笹堀 [Y-263]	調査年月日	平成30年11月21日(水)	天候	晴れ
		所在地	磯子区岡村6丁目	調査時間帯	7:00~19:00(12時間合計)		

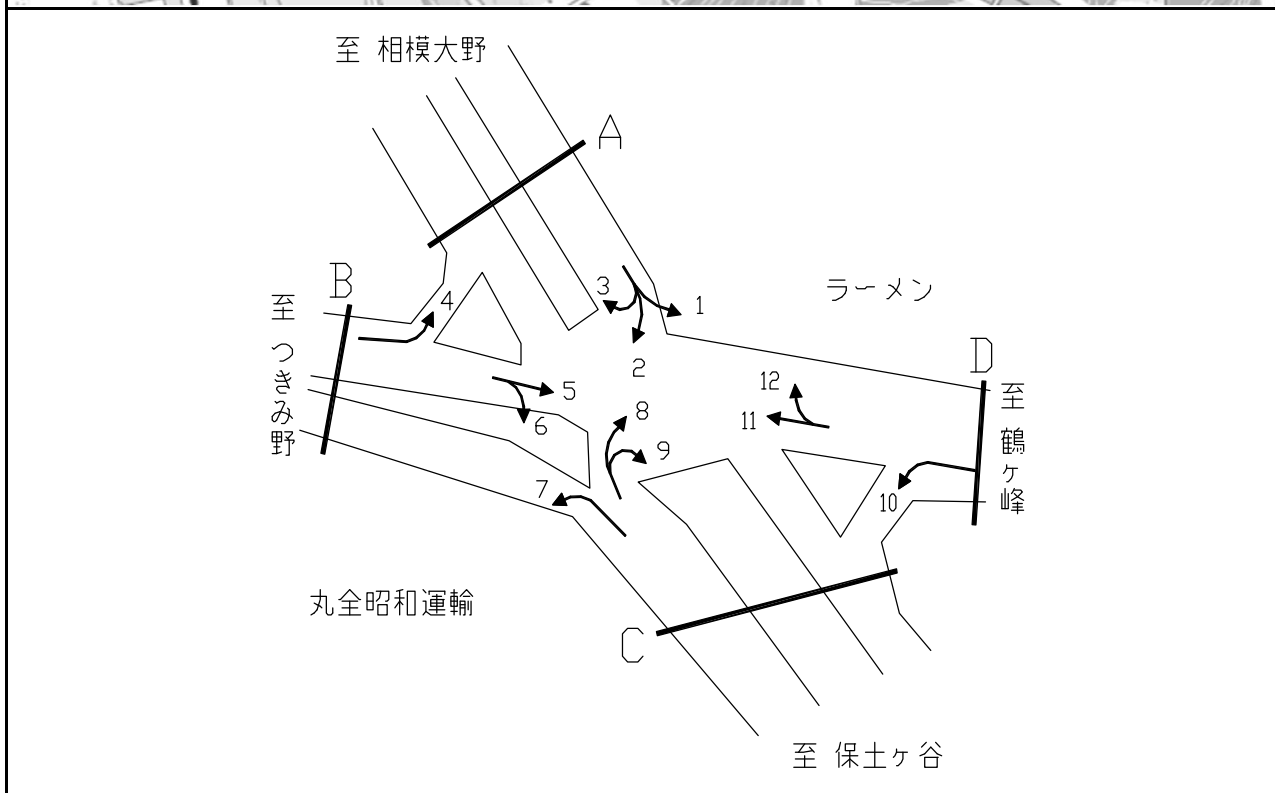


方向別交通量集計表

断面	方向	二輪車	乗用車	バス	小型貨物車	大型貨物車	大型計	小型計	合計	断面	方向	二輪車	乗用車	バス	小型貨物車	大型貨物車	大型計	小型計	合計
		A	1	228	1,360	65	401	81	146			1,761	1,907	C	5	165	1,458	106	353
	2	75	775	25	186	54	79	961	1,040		6	249	1,233	76	379	85	161	1,612	1,773
	計	303	2,135	90	587	135	225	2,722	2,947		計	414	2,691	182	732	205	387	3,423	3,810
B	3	51	585	24	176	29	53	761	814										
	4	179	1,196	72	335	129	201	1,531	1,732										
	計	230	1,781	96	511	158	254	2,292	2,546										

平成30年度交差点交通量調査報告書

整理 NO.	88	交差点名	上川井インター [Y-280]	調査年月日	平成30年11月21日(水)	天候	晴れ
		所在地	旭区上川井町	調査時間帯	7:00~19:00(12時間合計)		



方向別交通量集計表

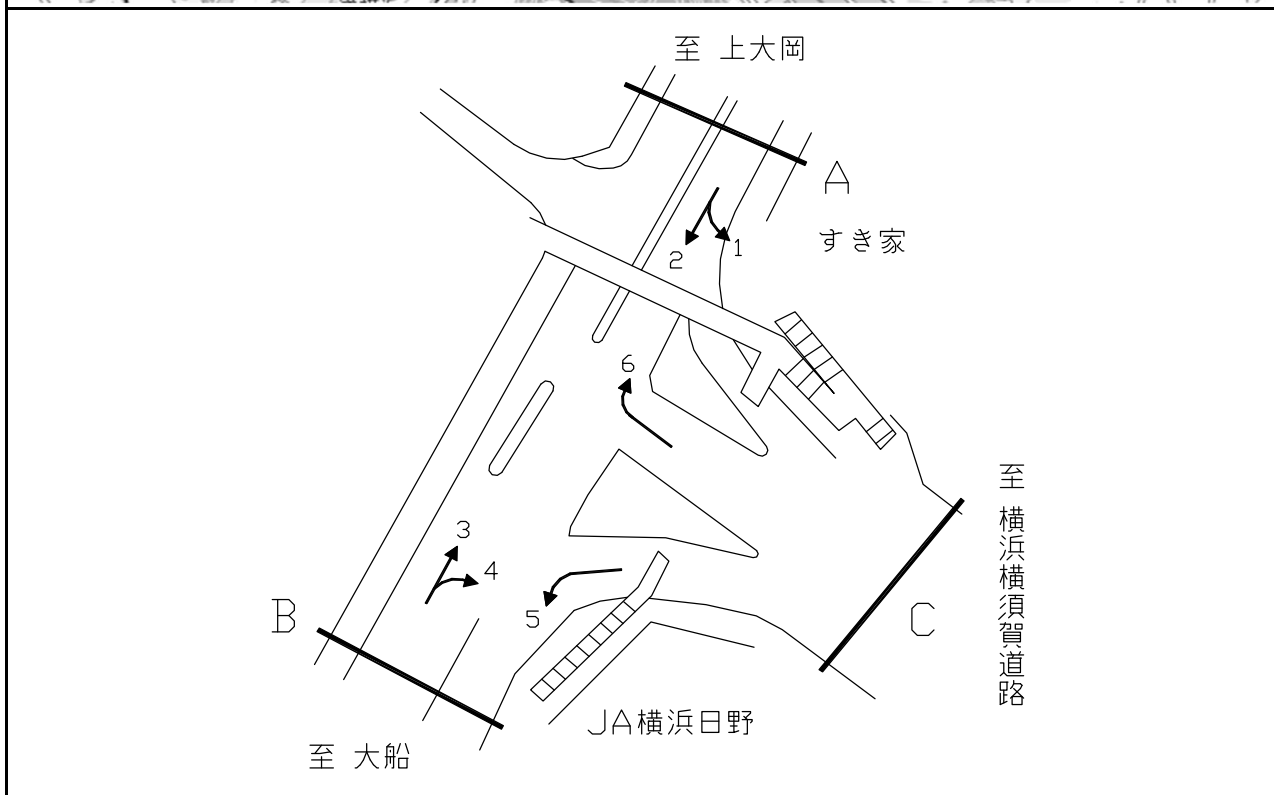
断面	方向	二輪車	乗用車	バス	小型貨物車	大型貨物車	大型計	小型計	合計	断面	方向	二輪車	乗用車	バス	小型貨物車	大型貨物車	大型計	小型計	合計
		A	1	149	830	10	484	371	381			1,314	1,695	C	7	71	2,272	22	861
	2	2	98	2	63	68	70	161	231		8	17	970	13	325	192	205	1,295	1,500
	3	4	40	1	25	62	63	65	128		9	1	2	0	2	0	0	4	4
	計	155	968	13	572	501	514	1,540	2,054		計	89	3,244	35	1,188	1,982	2,017	4,432	6,449
B	4	6	73	1	47	57	58	120	178	D	10	16	783	7	321	157	164	1,104	1,268
	5	239	1,341	56	547	517	573	1,888	2,461		11	235	1,485	34	536	427	461	2,021	2,482
	6	61	1,872	14	939	1,770	1,784	2,811	4,595		12	161	1,133	49	498	392	441	1,631	2,072
	計	306	3,286	71	1,533	2,344	2,415	4,819	7,234		計	412	3,401	90	1,355	976	1,066	4,756	5,822

平成30年度交差点交通量調査報告書

整理 NO.	89	交差点名	日野インター入口 [Y-290]	調査年月日	平成30年11月21日(水)	天候	晴れ
		所在地	港南区日野中央2丁目	調査時間帯	7:00~19:00(12時間合計)		



出典：港南区区民生活マップ

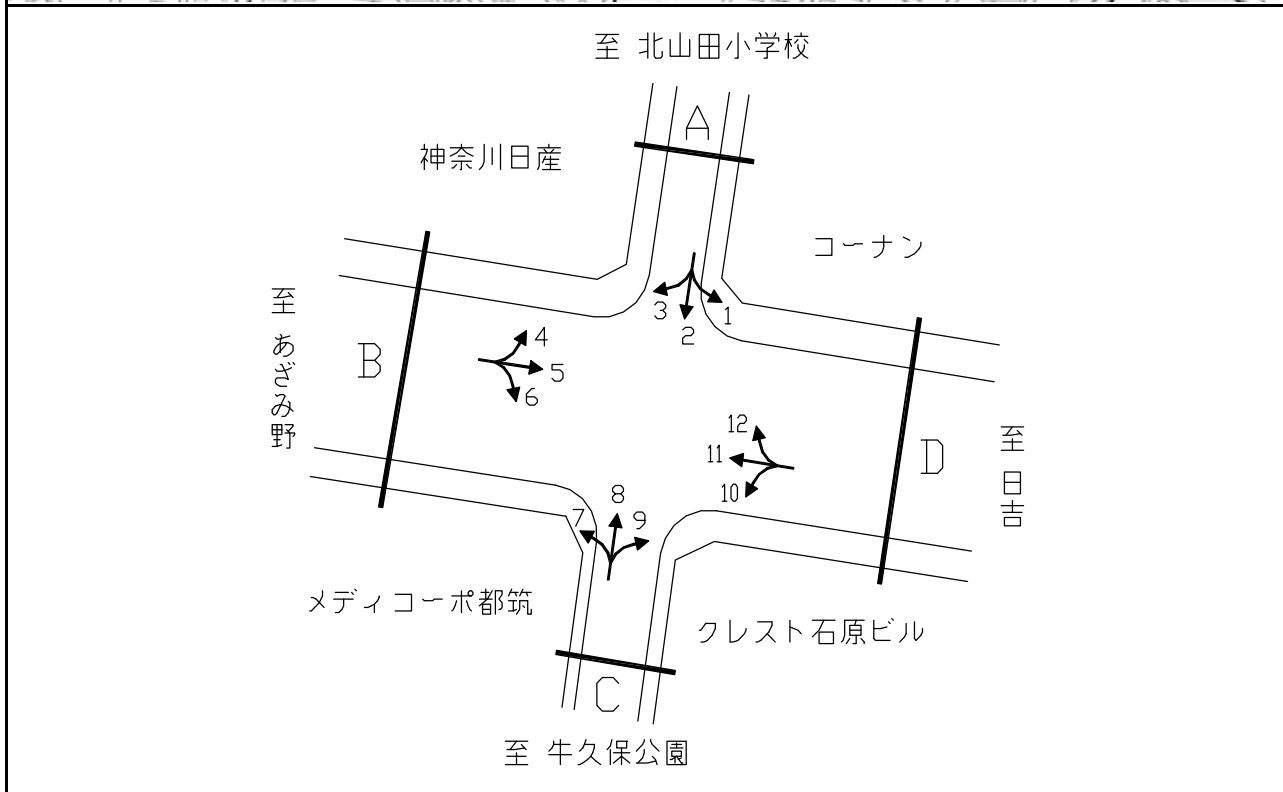


方向別交通量集計表

断面	方向	二輪車	乗用車	バス	小型貨物車	大型貨物車	大型計	小型計	合計	断面	方向	二輪車	乗用車	バス	小型貨物車	大型貨物車	大型計	小型計	合計
A	1	22	1,216	4	545	230	234	1,761	1,995	C	5	17	2,088	35	955	311	346	3,043	3,389
	2	916	6,293	251	1,722	974	1,225	8,015	9,240		6	28	1,017	8	485	166	174	1,502	1,676
	計	938	7,509	255	2,267	1,204	1,459	9,776	11,235		計	45	3,105	43	1,440	477	520	4,545	5,065
B	3	846	5,832	241	1,593	676	917	7,425	8,342										
	4	10	2,150	20	913	301	321	3,063	3,384										
	計	856	7,982	261	2,506	977	1,238	10,488	11,726										

平成30年度交差点交通量調査報告書

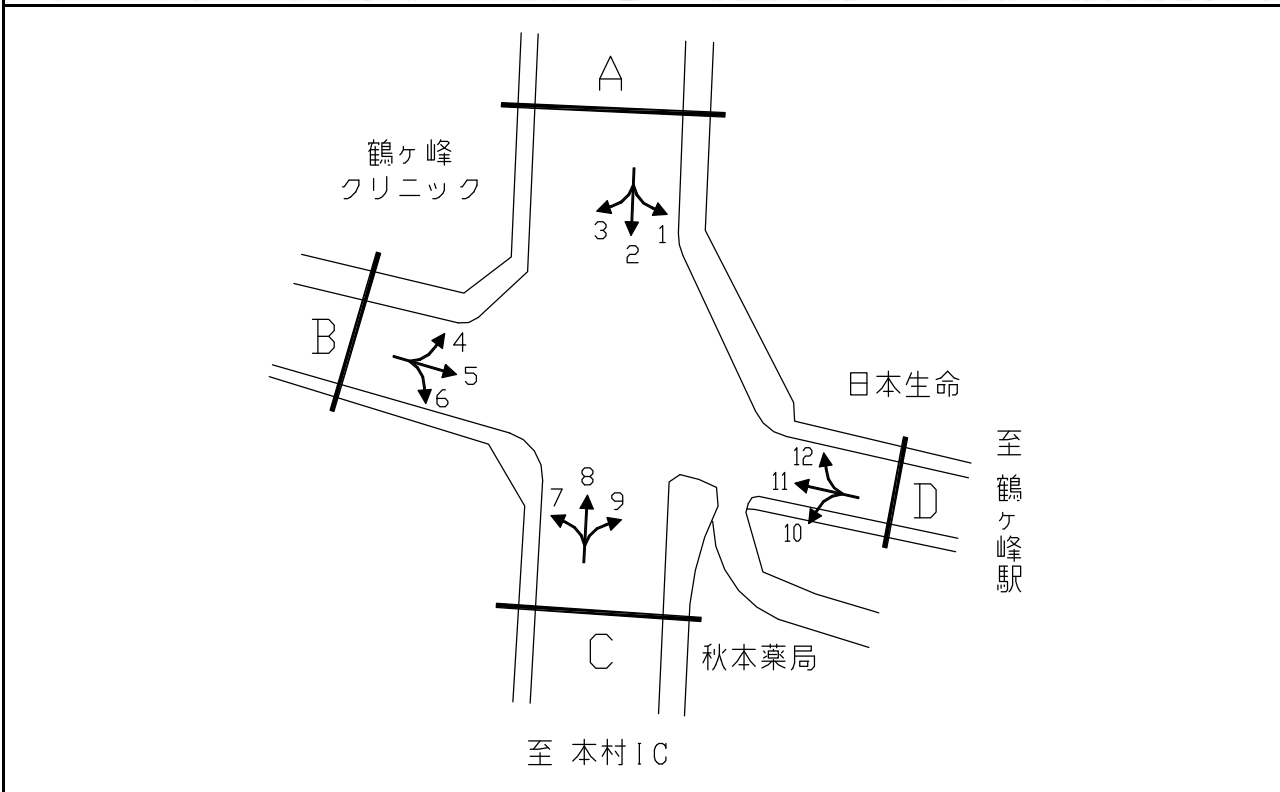
整理 NO.	90	交差点名	北山田小学校入口 [Y-291]	調査年月日	平成30年11月18日(日)	天候	晴れのち曇り
		所在地	都筑区北山田4丁目	調査時間帯	7:00~19:00(12時間合計)		



断面	方向	西側 (至あざみ野)							東側 (至日吉)										
		二輪車	乗用車	バス	小型貨物車	大型貨物車	大型計	小型計	合計	二輪車	乗用車	バス	小型貨物車	大型貨物車	大型計	小型計	合計		
A	1	66	1,449	3	109	17	20	1,558	1,578	C	7	13	180	0	14	4	4	194	198
	2	11	126	0	7	0	0	133	133		8	22	174	0	14	3	3	188	191
	3	42	1,326	0	65	10	10	1,391	1,401		9	22	582	0	22	4	4	604	608
	計	119	2,901	3	181	27	30	3,082	3,112		計	57	936	0	50	11	11	986	997
B	4	60	1,505	1	107	19	20	1,612	1,632	D	10	18	317	0	22	10	10	339	349
	5	356	8,026	165	795	233	398	8,821	9,219		11	392	8,971	187	739	234	421	9,710	10,131
	6	8	190	0	26	4	4	216	220		12	64	1,546	0	122	16	16	1,668	1,684
	計	424	9,721	166	928	256	422	10,649	11,071		計	474	10,834	187	883	260	447	11,717	12,164

平成30年度交差点交通量調査報告書

整理 NO.	91	交差点名	鶴ヶ峰駅入口 [Y-292]	調査年月日	平成30年11月18日(日)	天候	晴れのち曇り
		所在地	旭区鶴ヶ峰1丁目	調査時間帯	7:00~19:00(12時間合計)		

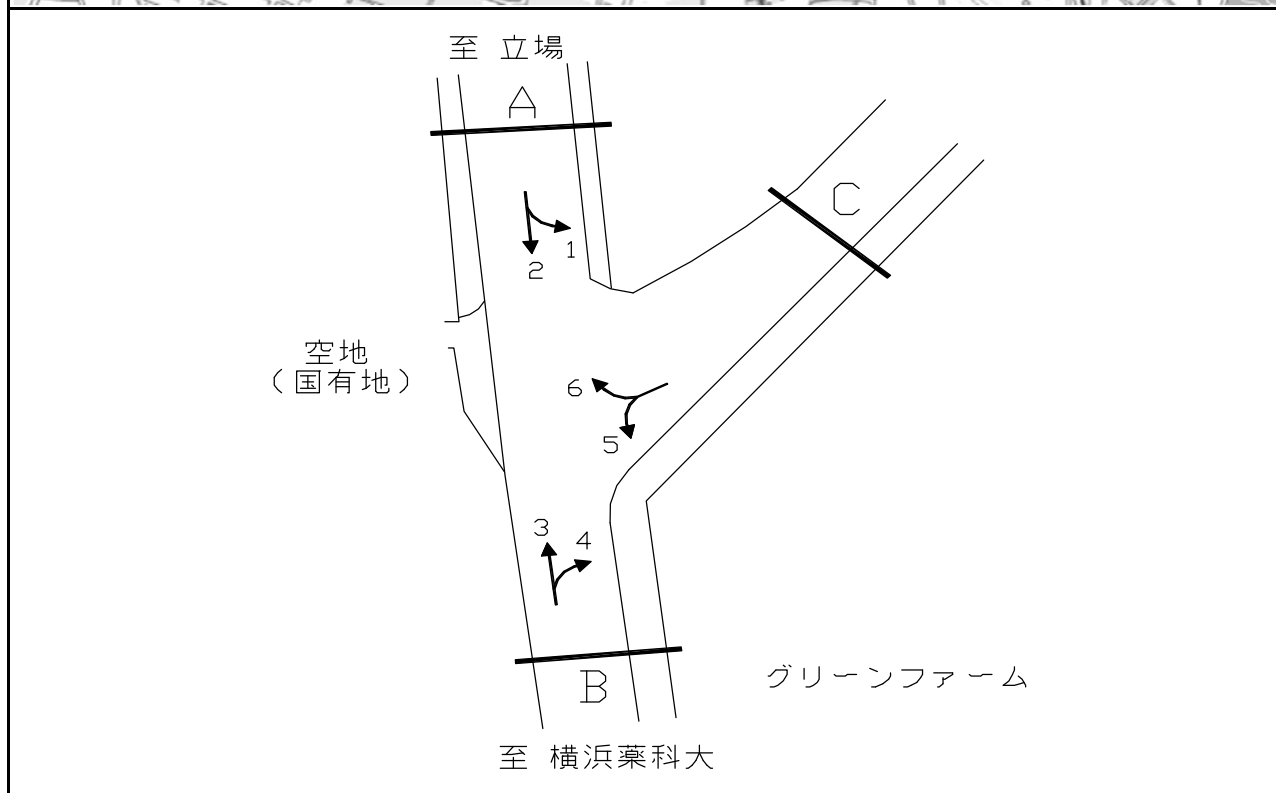


方向別交通量集計表

断面	方向	二輪車	乗用車	バス	小型貨物車	大型貨物車	大型計	小型計	合計	断面	方向	二輪車	乗用車	バス	小型貨物車	大型貨物車	大型計	小型計	合計	
		A	1	106	1,254	12	103	27	39			1,357	1,396	C	7	135	1,057	2	130	18
A	2	459	5,246	10	439	102	112	5,685	5,797	C	8	512	5,188	13	431	108	121	5,619	5,740	
A	3	22	406	0	33	0	0	439	439	C	9	57	793	0	70	23	23	863	886	
A	計	587	6,906	22	575	129	151	7,481	7,632	C	計	704	7,038	15	631	149	164	7,669	7,833	
B	4	38	487	0	32	6	6	519	525	D	10	56	506	0	60	34	34	566	600	
	5	243	983	3	109	10	13	1,092	1,105		D	11	209	820	0	90	11	11	910	921
	6	103	971	2	100	21	23	1,071	1,094		D	12	67	959	10	49	27	37	1,008	1,045
	計	384	2,441	5	241	37	42	2,682	2,724		D	計	332	2,285	10	199	72	82	2,484	2,566

平成30年度交差点交通量調査報告書

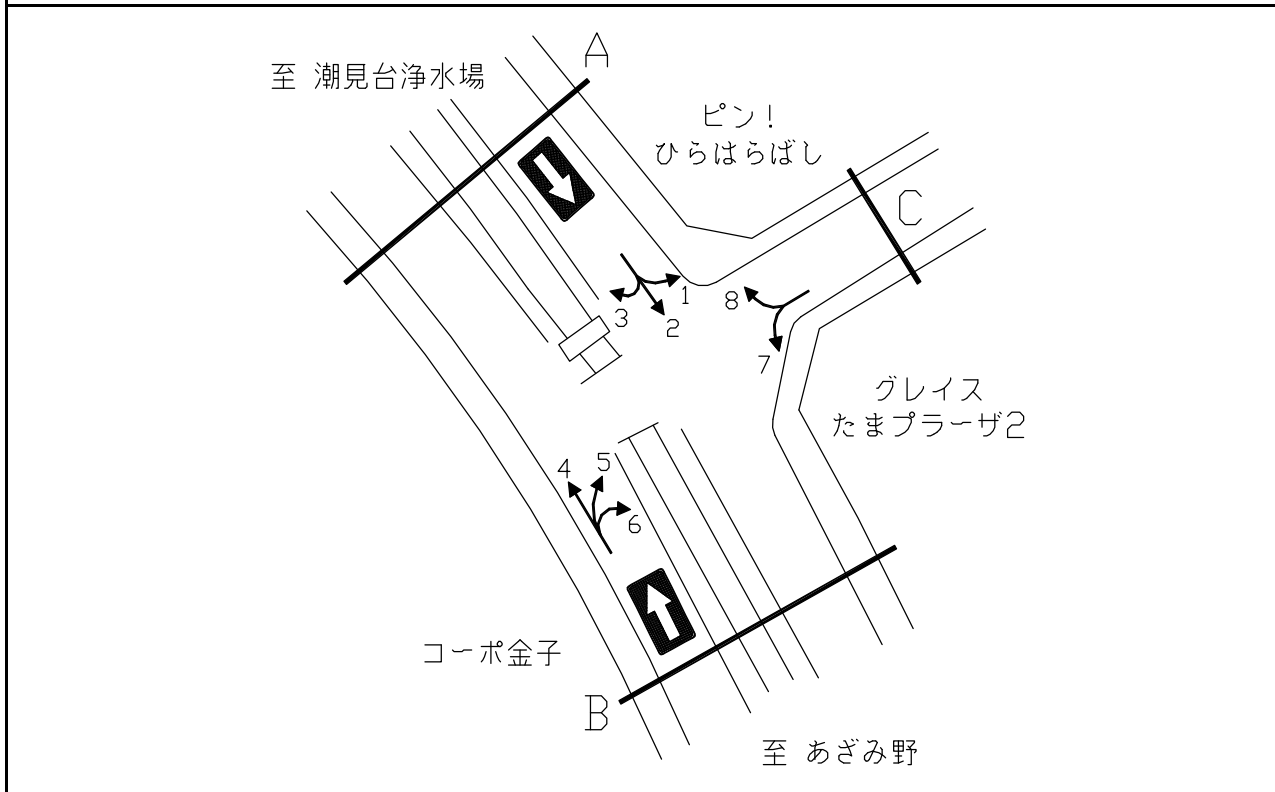
整理 NO.	92	交差点名	通信隊東側[Y-293]	調査年月日	平成30年11月21日(水)	天候	晴れ
		所在地	戸塚区汲沢町	調査時間帯	7:00~19:00(12時間合計)		



断面	方向	二輪車	乗用車	バス	小型貨物車	大型貨物車	大型計	小型計	合計	断面	方向	二輪車	乗用車	バス	小型貨物車	大型貨物車	大型計	小型計	合計
		A	1	5	56	1	9	4	5			65	70	C	5	97	472	4	73
	2	206	2,884	109	716	182	291	3,600	3,891		6	3	75	1	16	1	2	91	93
	計	211	2,940	110	725	186	296	3,665	3,961		計	100	547	5	89	10	15	636	651
B	3	231	2,479	109	642	155	264	3,121	3,385										
	4	56	438	21	77	9	30	515	545										
	計	287	2,917	130	719	164	294	3,636	3,930										

平成30年度交差点交通量調査報告書

整理 NO.	93	交差点名	平原橋 [Y-294]	調査年月日	平成30年11月21日(水)	天候	晴れ
		所在地	青葉区美しが丘4丁目	調査時間帯	7:00~19:00(12時間合計)		

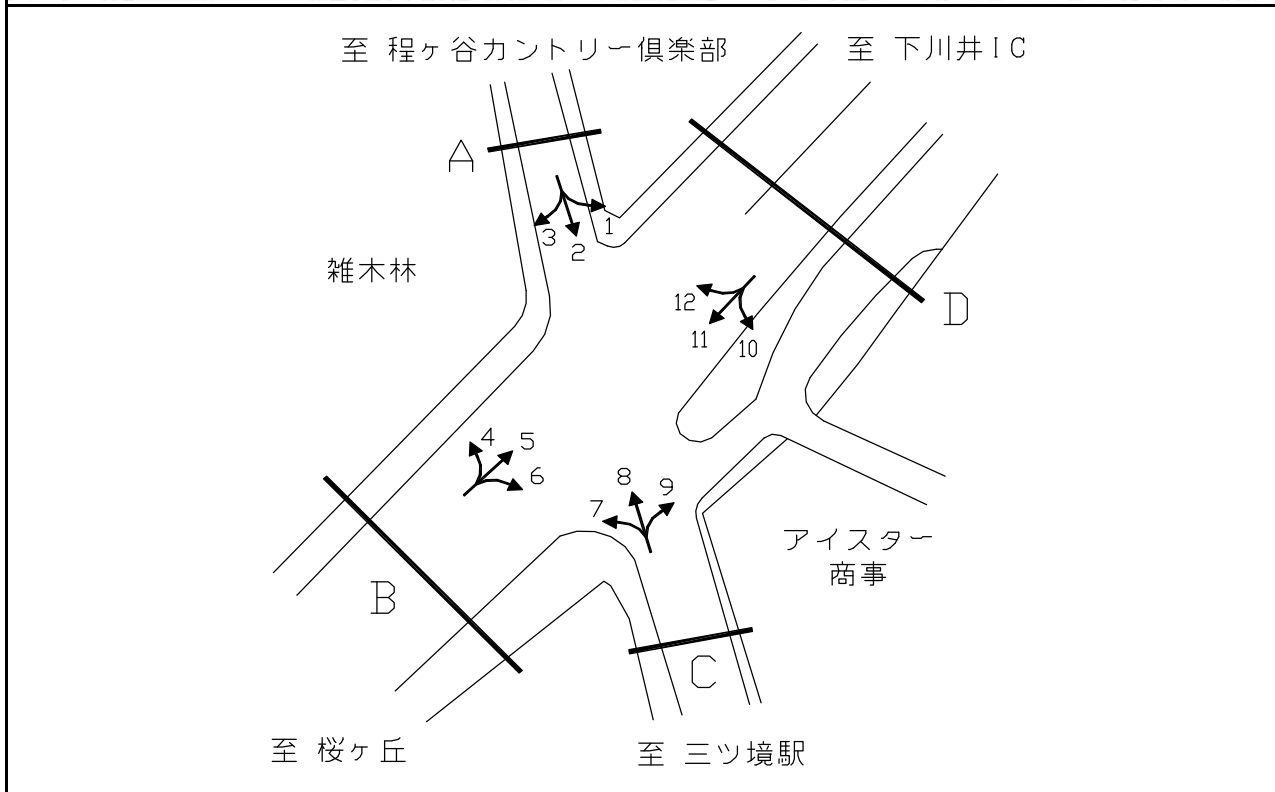


方向別交通量集計表

断面	方向	二輪車	乗用車	バス	小型貨物車	大型貨物車	大型計	小型計	合計	断面	方向	二輪車	乗用車	バス	小型貨物車	大型貨物車	大型計	小型計	合計
		A	1	39	723	32	73	20	52			796	848	C	7	22	275	10	64
	2	479	5,378	168	1,568	586	754	6,946	7,700		8	50	749	11	123	18	29	872	901
	3	4	35	0	11	0	0	46	46	計		72	1,024	21	187	30	51	1,211	1,262
	計	522	6,136	200	1,652	606	806	7,788	8,594										
B	4	387	5,417	188	1,605	565	753	7,022	7,775										
	5	37	386	4	126	29	33	512	545										
	6	4	78	0	15	14	14	93	107										
	計	428	5,881	192	1,746	608	800	7,627	8,427										

平成30年度交差点交通量調査報告書

整理 NO.	94	交差点名	西部病院入口 [Y-295]	調査年月日	平成30年11月21日(水)	天候	晴れ
		所在地	旭区笹野台2丁目	調査時間帯	7:00~19:00(12時間合計)		

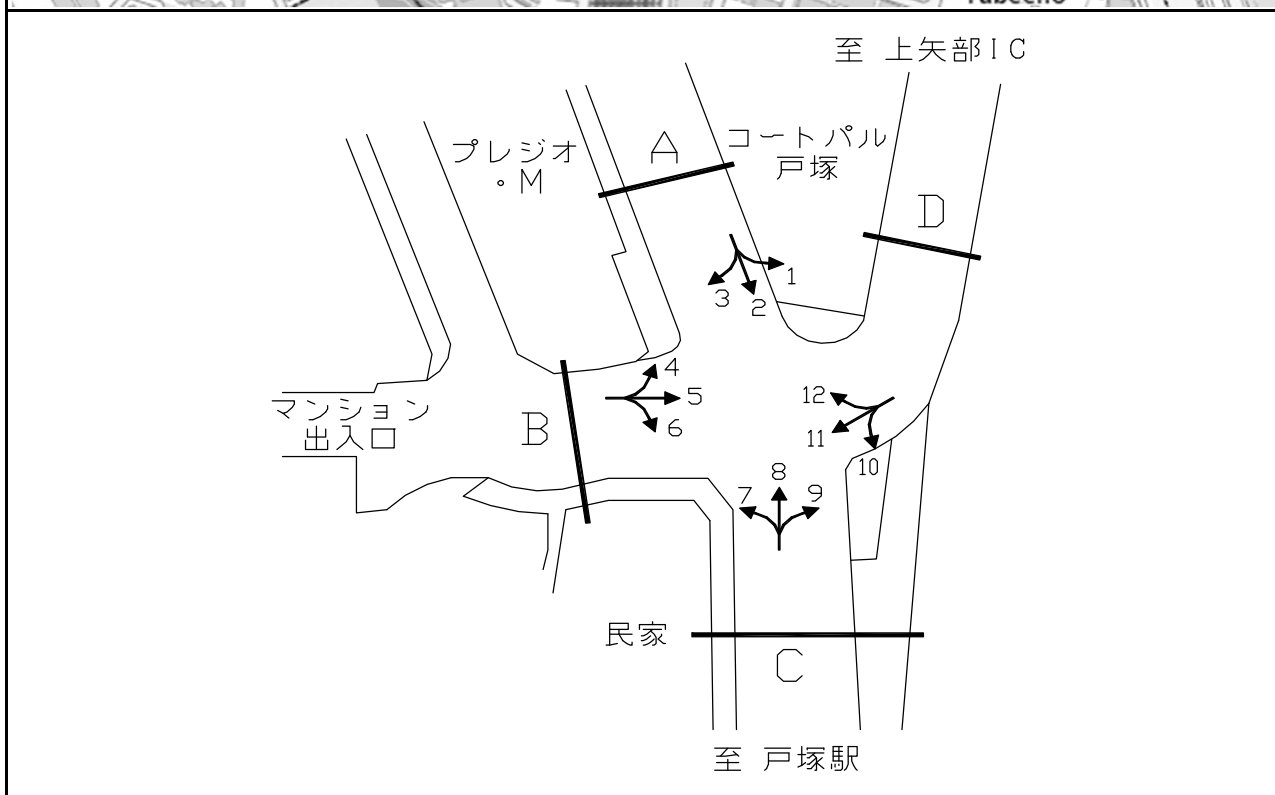
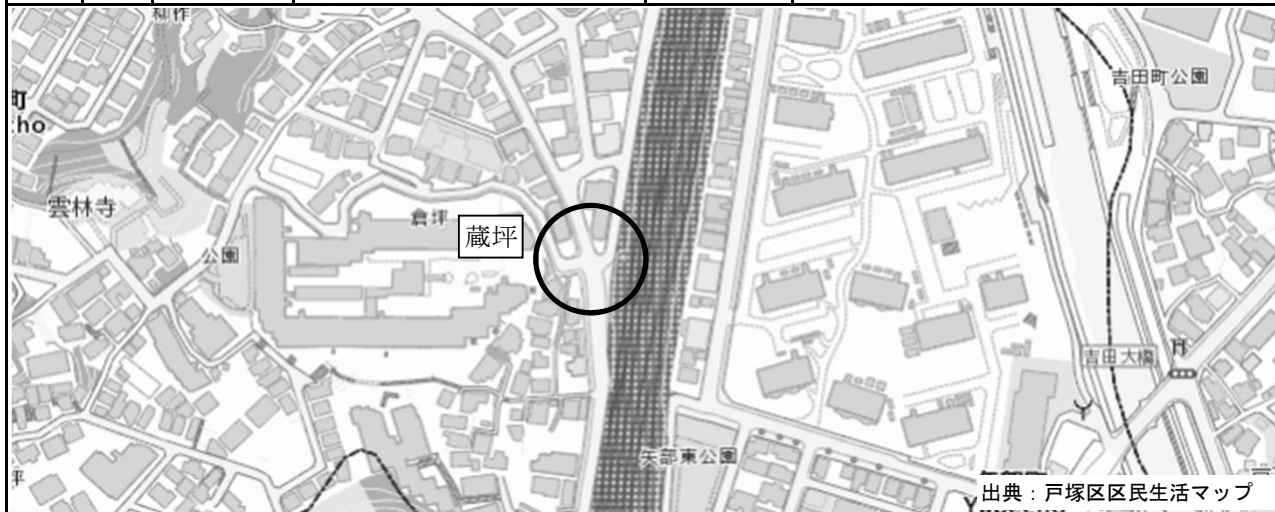


方向別交通量集計表

断面	方向	断面A								断面B								断面C								断面D													
		二輪車	乗用車	バス	小型貨物車	大型貨物車	大型計	小型計	合計	二輪車	乗用車	バス	小型貨物車	大型貨物車	大型計	小型計	合計	二輪車	乗用車	バス	小型貨物車	大型貨物車	大型計	小型計	合計	二輪車	乗用車	バス	小型貨物車	大型貨物車	大型計	小型計	合計						
A	1	37	531	4	112	20	24	643	667	C	7	32	385	0	132	30	30	517	547	B	4	101	1,362	10	386	165	175	1,748	1,923	D	10	54	518	17	195	37	54	713	767
	2	222	1,835	137	385	98	235	2,220	2,455		8	208	1,624	137	332	56	193	1,956	2,149		5	515	5,482	39	1,941	1,549	1,588	7,423	9,011		11	443	5,544	29	2,202	1,643	1,672	7,746	9,418
	3	109	1,282	20	373	199	219	1,655	1,874		9	64	537	16	211	38	54	748	802		6	32	659	3	160	34	37	819	856		12	48	867	5	209	54	59	1,076	1,135
	計	368	3,648	161	870	317	478	4,518	4,996		計	304	2,546	153	675	124	277	3,221	3,498		計	648	7,503	52	2,487	1,748	1,800	9,990	11,790		計	545	6,929	51	2,606	1,734	1,785	9,535	11,320

平成30年度交差点交通量調査報告書

整理 NO.	95	交差点名	蔵坪 [Y-296]	調査年月日	平成30年11月21日(水)	天候	晴れ
		所在地	戸塚区矢部町	調査時間帯	7:00~19:00(12時間合計)		

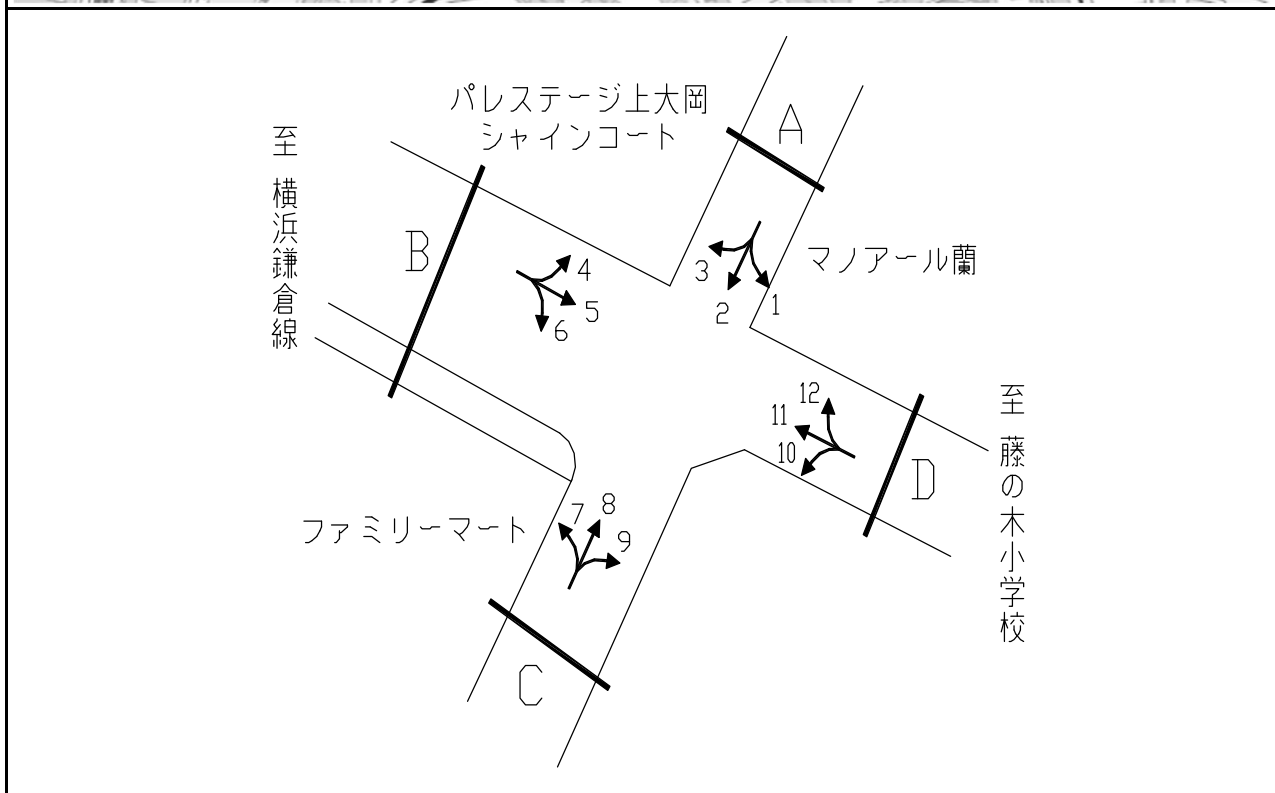


方向別交通量集計表

断面	方向	二輪車	乗用車	バス	小型貨物車	大型貨物車	大型計	小型計	合計	断面	方向	二輪車	乗用車	バス	小型貨物車	大型貨物車	大型計	小型計	合計
		A	1	1	17	0	11	2	2			28	30	C	7	3	39	0	7
	2	404	2,175	133	309	66	199	2,484	2,683		8	271	1,472	119	184	37	156	1,656	1,812
	3	5	15	0	6	1	1	21	22		9	327	1,235	40	248	33	73	1,483	1,556
	計	410	2,207	133	326	69	202	2,533	2,735		計	601	2,746	159	439	71	230	3,185	3,415
B	4	3	15	0	10	2	2	25	27	D	10	347	1,443	48	288	54	102	1,731	1,833
	5	2	19	0	2	1	1	21	22		11	1	24	0	2	2	2	26	28
	6	5	45	0	6	2	2	51	53		12	1	23	0	9	0	0	32	32
	計	10	79	0	18	5	5	97	102		計	349	1,490	48	299	56	104	1,789	1,893

平成30年度交差点交通量調査報告書

整理 NO.	96	交差点名	南区大岡3-9-20地先 [Y-297]	調査年月日	平成30年11月21日(水)	天候	晴れ
		所在地	南区大岡3丁目	調査時間帯	7:00~19:00(12時間合計)		

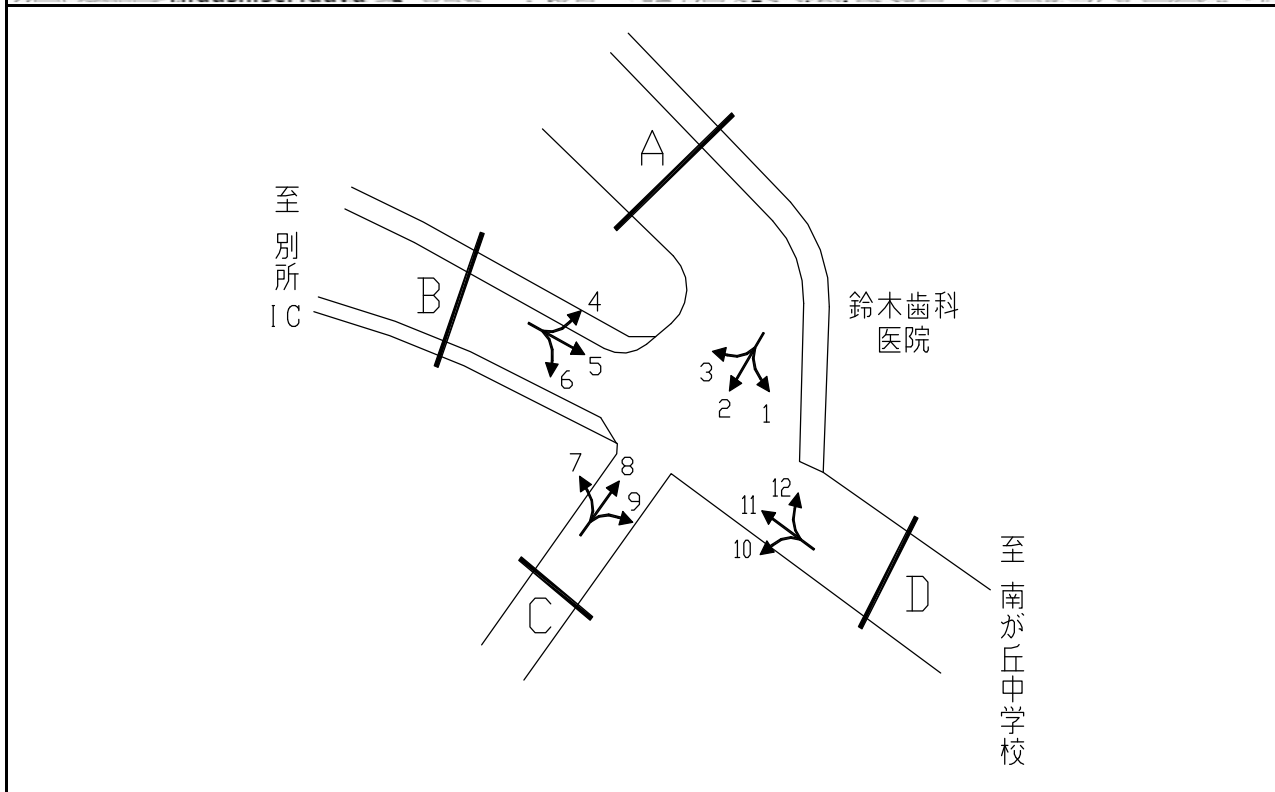
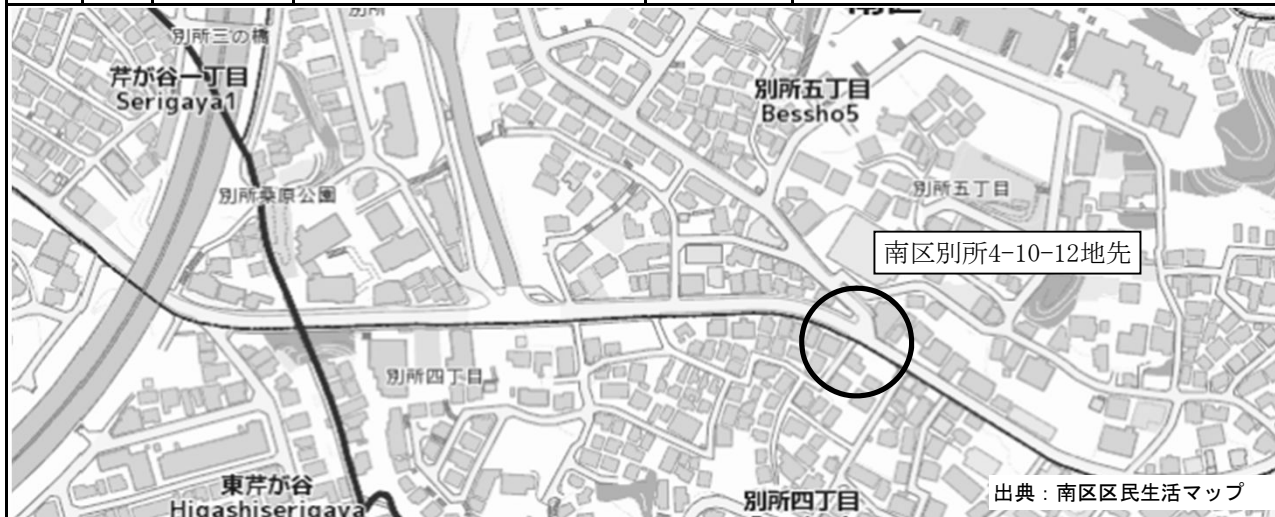


方向別交通量集計表

断面	方向	二輪車	乗用車	バス	小型貨物車	大型貨物車	大型計	小型計	合計	断面	方向	二輪車	乗用車	バス	小型貨物車	大型貨物車	大型計	小型計	合計
A	1	31	120	2	35	11	13	155	168	C	7	16	118	7	39	18	25	157	182
	2	56	222	4	44	7	11	266	277		8	63	145	2	36	12	14	181	195
	3	16	150	8	29	7	15	179	194		9	23	134	1	31	19	20	165	185
	計	103	492	14	108	25	39	600	639		計	102	397	10	106	49	59	503	562
B	4	22	241	2	58	17	19	299	318	D	10	44	345	110	40	19	129	385	514
	5	231	1,853	95	466	154	249	2,319	2,568		11	241	2,165	21	489	181	202	2,654	2,856
	6	7	108	1	37	10	11	145	156		12	32	159	2	36	11	13	195	208
	計	260	2,202	98	561	181	279	2,763	3,042		計	317	2,669	133	565	211	344	3,234	3,578

平成30年度交差点交通量調査報告書

整理 NO.	97	交差点名	南区別所4-10-12地先 [Y-298]	調査年月日	平成30年11月21日(水)	天候	晴れ
		所在地	南区別所4丁目	調査時間帯	7:00~19:00(12時間合計)		

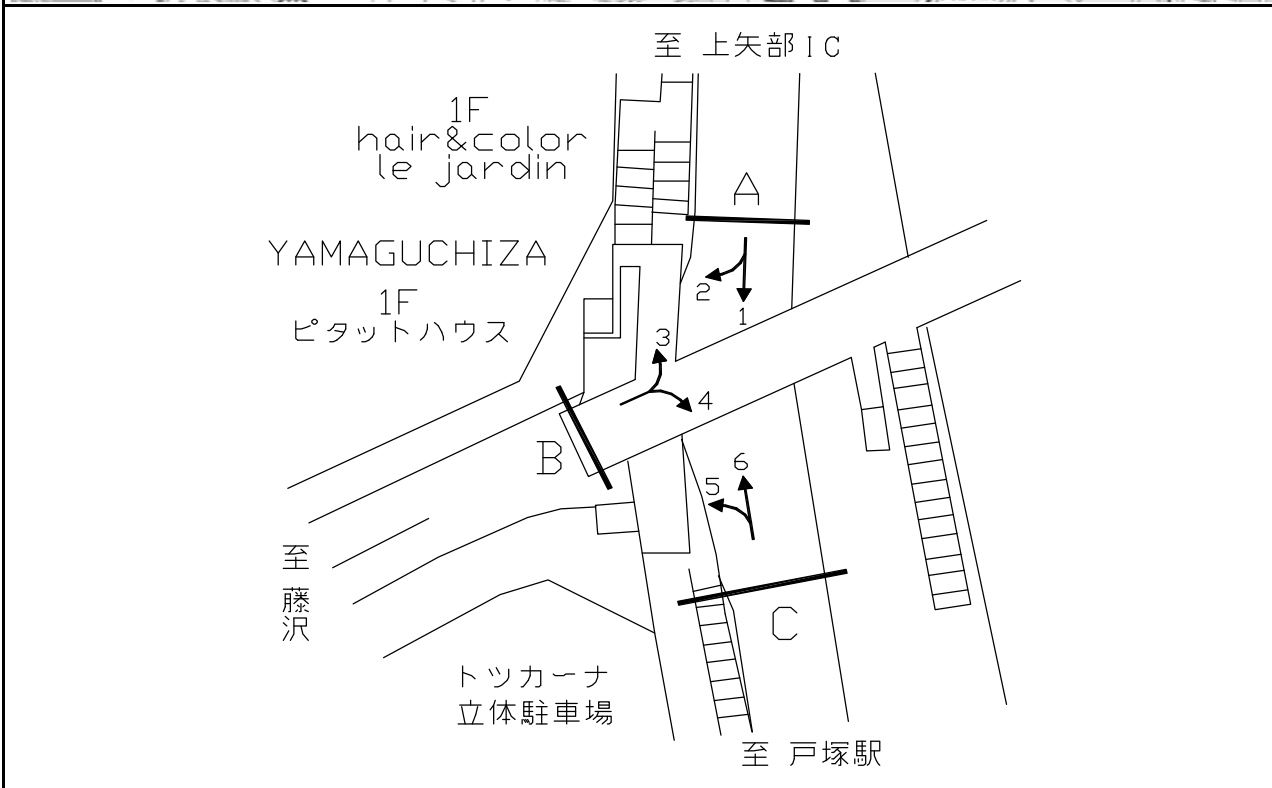


方向別交通量集計表

断面	方向	車種別交通量								断面	方向	車種別交通量							
		二輪車	乗用車	バス	小型貨物車	大型貨物車	大型計	小型計	合計			二輪車	乗用車	バス	小型貨物車	大型貨物車	大型計	小型計	合計
A	1	71	834	10	164	67	77	998	1,075	C	7	0	12	0	0	0	0	12	12
	2	2	1	0	1	1	1	2	3		8	0	4	0	1	0	0	5	5
	3	22	353	4	117	21	25	470	495		9	4	4	0	5	1	1	9	10
	計	95	1,188	14	282	89	103	1,470	1,573		計	4	20	0	6	1	1	26	27
B	4	10	195	2	51	12	14	246	260	D	10	1	10	0	5	0	0	15	15
	5	308	2,602	168	913	172	340	3,515	3,855		11	286	2,783	145	944	275	420	3,727	4,147
	6	0	3	0	0	0	0	3	3		12	44	637	6	139	60	66	776	842
	計	318	2,800	170	964	184	354	3,764	4,118		計	331	3,430	151	1,088	335	486	4,518	5,004

平成30年度交差点交通量調査報告書

整理 NO.	98	交差点名	戸塚駅西口入口 [Y-299]	調査年月日	平成30年11月21日(水)	天候	晴れ
		所在地	戸塚区戸塚町	調査時間帯	7:00~19:00(12時間合計)		

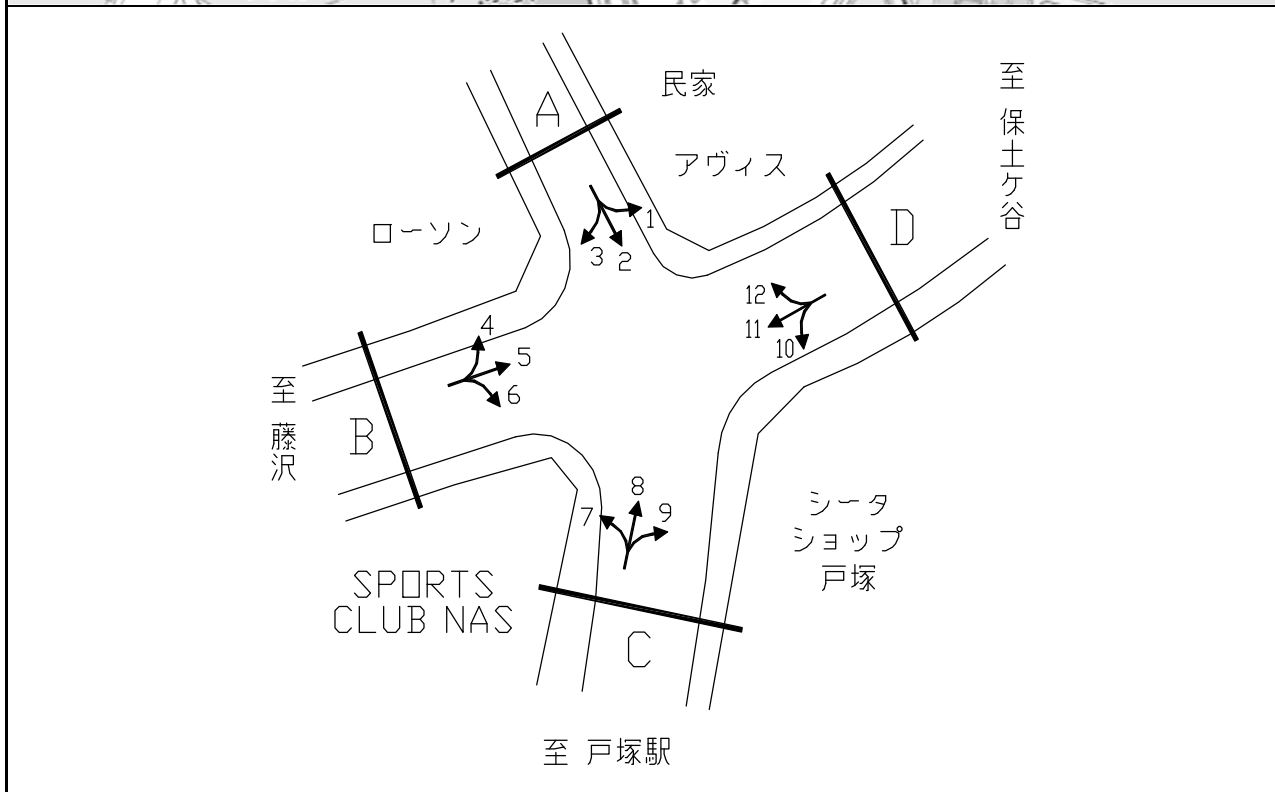


方向別交通量集計表

断面	方向	断面A								断面B								断面C																					
		二輪車	乗用車	バス	小型貨物車	大型貨物車	大型計	小型計	合計	二輪車	乗用車	バス	小型貨物車	大型貨物車	大型計	小型計	合計	二輪車	乗用車	バス	小型貨物車	大型貨物車	大型計	小型計	合計														
A	1	229	2,275	70	311	56	126	2,586	2,712	C	5	69	1,438	404	100	39	443	1,538	1,981	B	3	324	1,543	12	324	59	71	1,867	1,938	C	6	173	1,229	30	144	35	65	1,373	1,438
	2	371	1,440	13	313	54	67	1,753	1,820		計	242	2,667	434	244	74	508	2,911	3,419		4	16	315	3	39	18	21	354	375		計	340	1,858	15	363	77	92	2,221	2,313
	計	600	3,715	83	624	110	193	4,339	4,532		計	242	2,667	434	244	74	508	2,911	3,419																				

平成30年度交差点交通量調査報告書

整理 NO.	99	交差点名	戸塚駅東口入口 [Y-300]	調査年月日	平成30年11月21日(水)	天候	晴れ
		所在地	戸塚区矢部町	調査時間帯	7:00~19:00(12時間合計)		

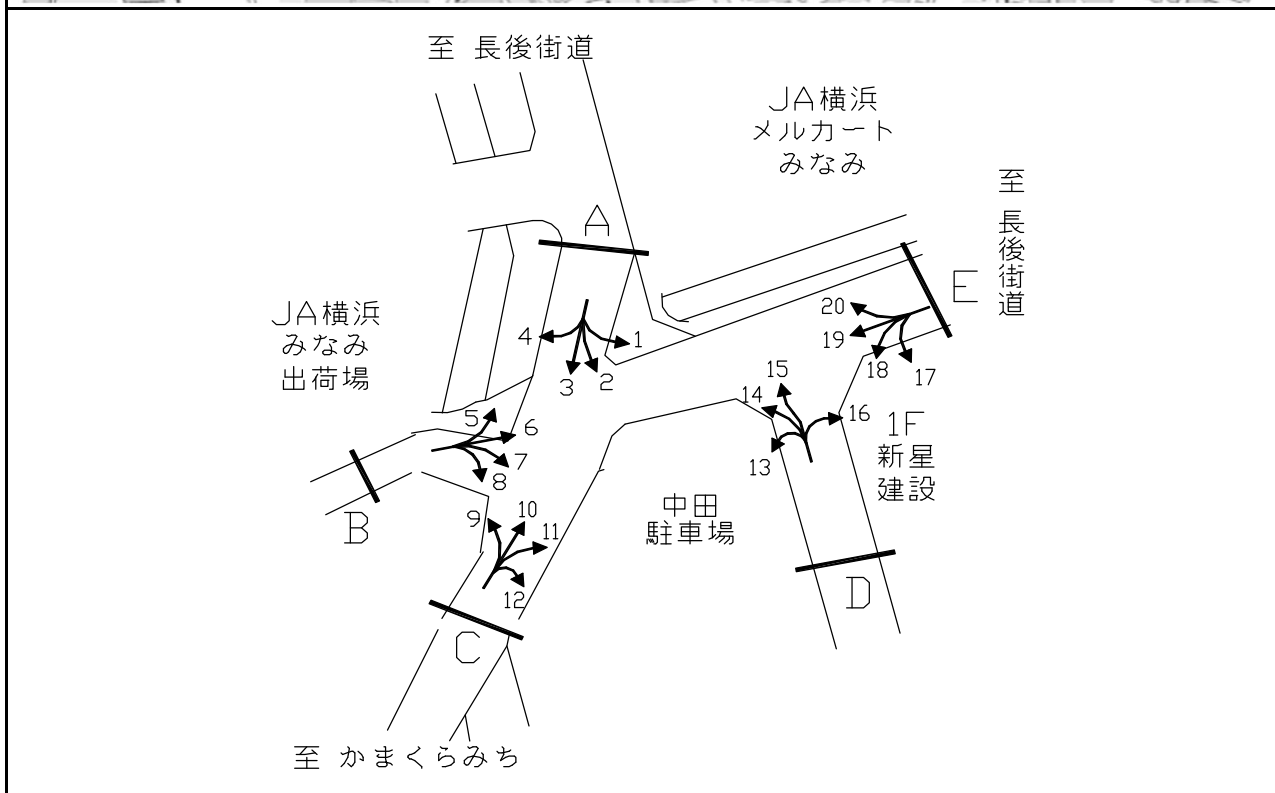


方向別交通量集計表

断面	方向	二輪車	乗用車	バス	小型貨物車	大型貨物車	大型計	小型計	合計	断面	方向	二輪車	乗用車	バス	小型貨物車	大型貨物車	大型計	小型計	合計	
		A	1	7	86	0	19	12	12			105	117	C	7	8	78	0	13	3
	2	25	162	32	30	11	43	192	235		8	25	132	0	19	4	4	151	155	
	3	0	2	0	1	0	0	3	3		9	189	1,623	403	239	176	579	1,862	2,441	
	計	32	250	32	50	23	55	300	355		計	222	1,833	403	271	183	586	2,104	2,690	
B	4	1	10	0	4	1	1	14	15	D	10	160	1,303	422	348	139	561	1,651	2,212	
	5	9	179	37	31	14	51	210	261			11	9	123	4	26	13	17	149	166
	6	2	94	0	14	5	5	108	113			12	3	31	0	10	4	4	41	45
	計	12	283	37	49	20	57	332	389			計	172	1,457	426	384	156	582	1,841	2,423

平成30年度交差点交通量調査報告書

整理NO.	100	交差点名	泉区中田西3-1-1地先 [Y-301]	調査年月日	平成30年11月21日(水)	天候	晴れ
		所在地	泉区中田西3丁目	調査時間帯	7:00~19:00(12時間合計)		

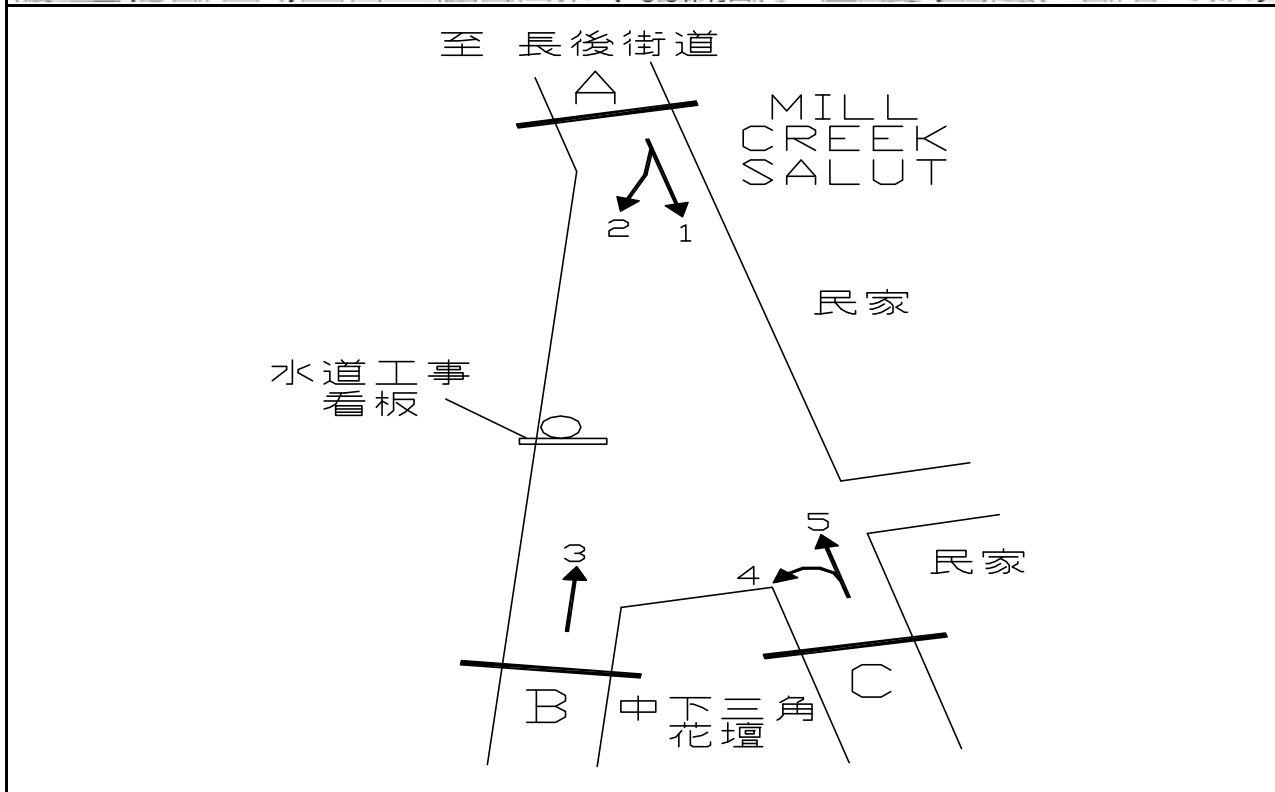


方向別交通量集計表

断面	方向	二輪車	乗用車	バス	小型貨物車	大型貨物車	大型計	小型計	合計	断面	方向	二輪車	乗用車	バス	小型貨物車	大型貨物車	大型計	小型計	合計
A	1	11	65	0	24	2	2	89	91	D	13	15	75	7	29	6	13	104	117
	2	80	270	5	108	14	19	378	397		14	27	33	0	9	0	0	42	42
	3	100	856	7	323	81	88	1,179	1,267		15	85	354	5	139	14	19	493	512
	4	2	14	0	10	1	1	24	25		16	2	84	0	25	7	7	109	116
	計	193	1,205	12	465	98	110	1,670	1,780		計	129	546	12	202	27	39	748	787
B	5	1	12	0	13	0	0	25	25	E	17	11	116	0	32	6	6	148	154
	6	11	19	0	7	0	0	26	26		18	80	928	6	351	56	62	1,279	1,341
	7	27	38	0	12	0	0	50	50		19	8	15	0	6	1	1	21	22
	8	7	10	0	11	1	1	21	22		20	11	58	2	13	4	6	71	77
	計	46	79	0	43	1	1	122	123		計	110	1117	8	402	67	75	1519	1594
C	9	1	4	0	2	0	0	6	6										
	10	90	762	29	282	79	108	1,044	1,152										
	11	67	718	5	234	30	35	952	987										
	12	14	73	0	38	8	8	111	119										
	計	172	1557	34	556	117	151	2113	2264										

平成30年度交差点交通量調査報告書

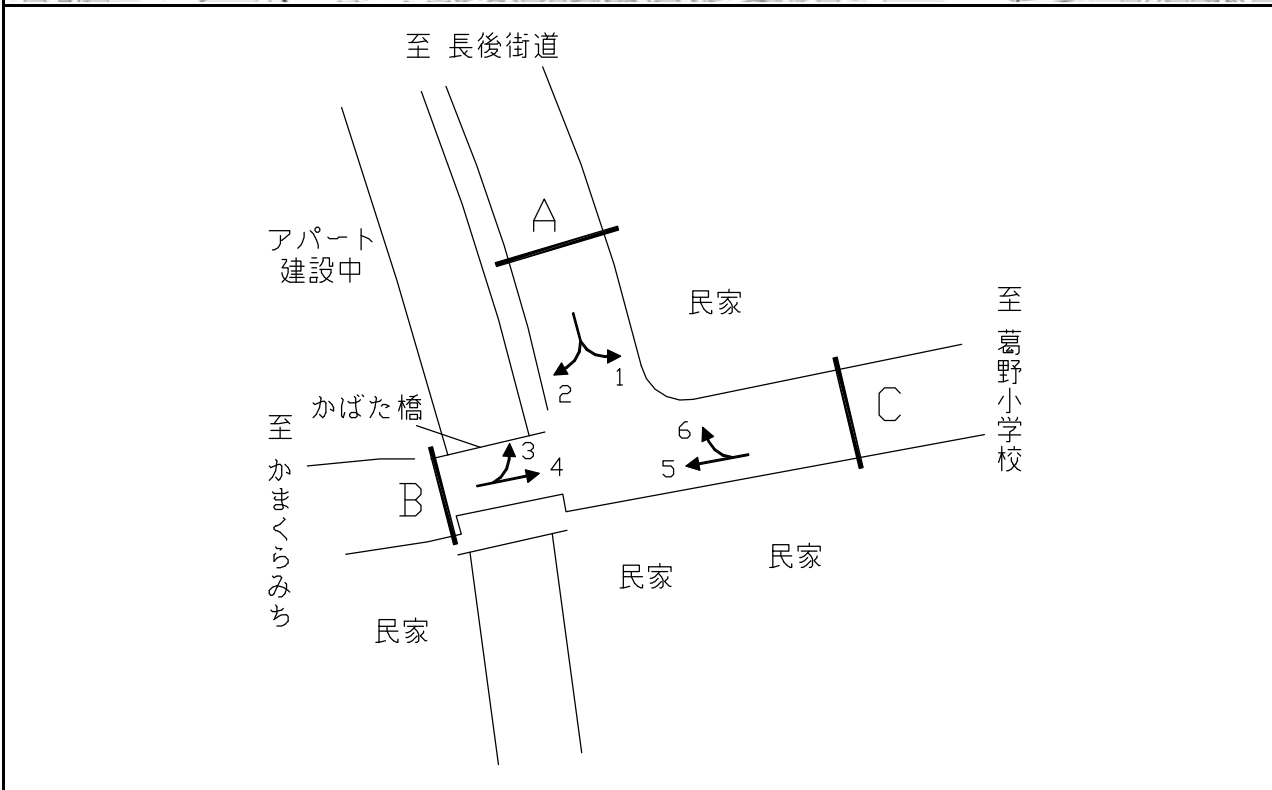
整理 NO.	101	交差点名	泉区中田西2-17-25地先 [Y-302]	調査年月日	平成30年11月21日(水)	天候	晴れ
		所在地	泉区中田西2丁目	調査時間帯	7:00~19:00(12時間合計)		



断面	方向	二輪車	乗用車	バス	小型貨物車	大型貨物車	大型計	小型計	合計	断面	方向	二輪車	乗用車	バス	小型貨物車	大型貨物車	大型計	小型計	合計
		A	1	97	313	2	117	17	19			430	449	C	4	2	2	0	4
	2	23	139	3	52	10	13	191	204		5	105	376	7	113	13	20	489	509
	計	120	452	5	169	27	32	621	653		計	107	378	7	117	13	20	495	515
B	3	24	93	5	43	9	14	136	150										
	計	24	93	5	43	9	14	136	150										

平成30年度交差点交通量調査報告書

整理 NO.	102	交差点名	泉区中田西3-37-12地先 [Y-303]	調査年月日	平成30年11月21日(水)	天候	晴れ
		所在地	泉区中田西3丁目	調査時間帯	7:00~19:00(12時間合計)		



方向別交通量集計表

断面	方向	二輪車	乗用車	バス	小型貨物車	大型貨物車	大型計	小型計	合計	断面	方向	二輪車	乗用車	バス	小型貨物車	大型貨物車	大型計	小型計	合計
A	1	2	25	0	11	5	5	36	41	C	5	262	1,154	17	376	70	87	1,530	1,617
	2	24	140	3	54	3	6	194	200		6	5	18	5	8	2	7	26	33
	計	26	165	3	65	8	11	230	241		計	267	1,172	22	384	72	94	1,556	1,650
B	3	24	80	0	38	6	6	118	124										
	4	279	1,300	27	381	55	82	1,681	1,763										
	計	303	1,380	27	419	61	88	1,799	1,887										