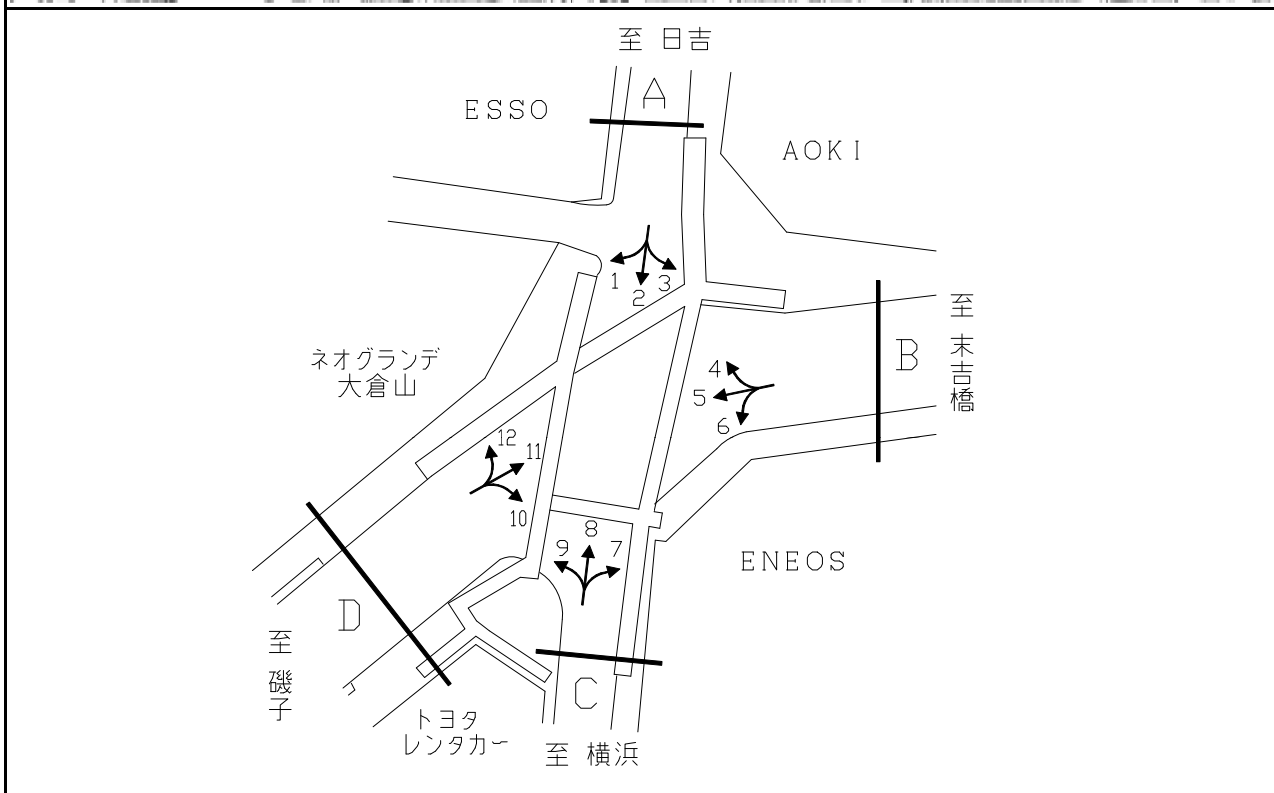


平成26年度交差点交通量調査報告書

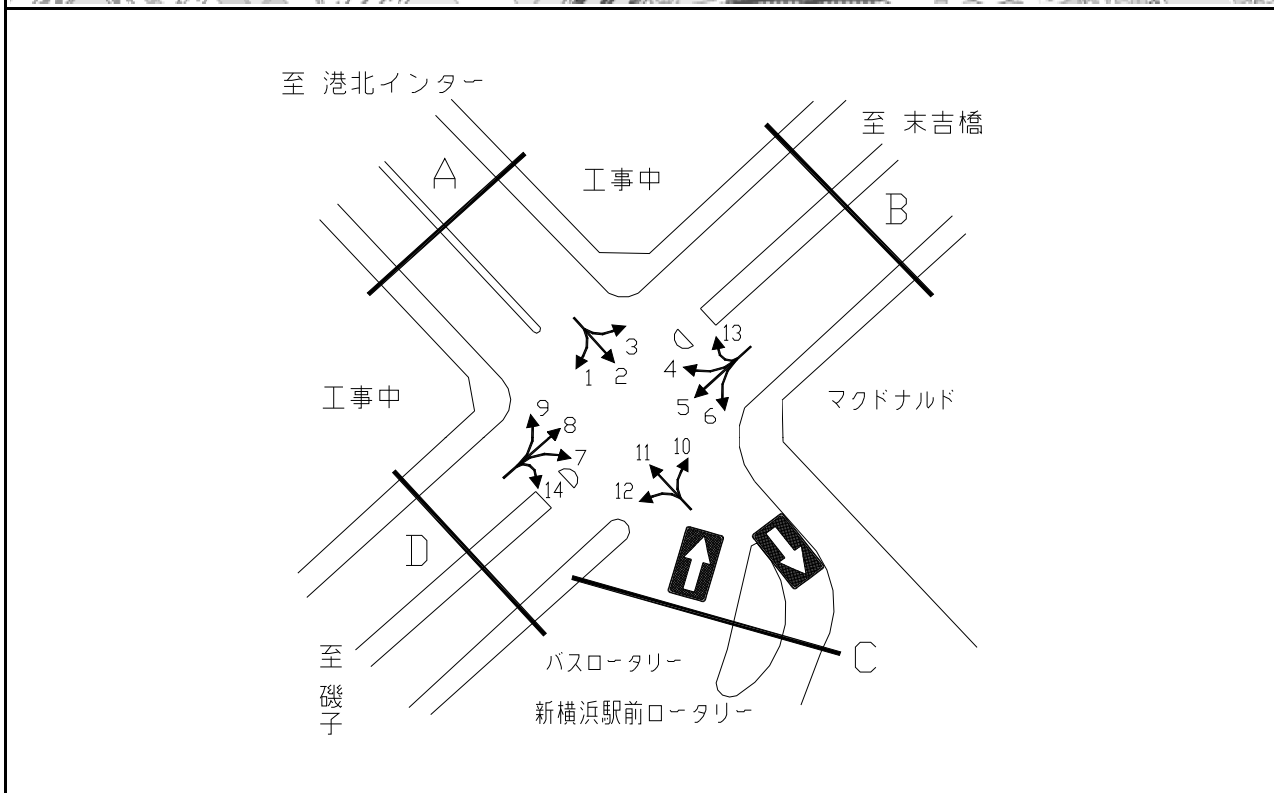
整理 NO.	1	交差点名	大豆戸 [K2-02]	調査年月日	平成26年11月26日(水)	天候	雨
		所在地	港北区大豆戸町	調査時間帯	7:00~19:00(12時間合計)		



断面	方向	二輪車	乗用車	バス	小型貨物車	大型貨物車	大型計	小型計	合計	断面	方向	二輪車	乗用車	バス	小型貨物車	大型貨物車	大型計	小型計	合計
		A	1	96	1,809	57	413	311	368			2,222	2,590	C	7	14	409	16	110
	2	156	1,807	61	582	221	282	2,389	2,671		8	161	1,777	57	567	238	295	2,344	2,639
	3	32	1,046	22	126	59	81	1,172	1,253		9	25	508	38	201	163	201	709	910
	計	284	4,662	140	1,121	591	731	5,783	6,514		計	200	2,694	111	878	495	606	3,572	4,178
B	4	22	867	21	143	95	116	1,010	1,126	D	10	27	738	42	209	211	253	947	1,200
	5	318	6,652	152	1,717	1,447	1,599	8,369	9,968		11	378	6,327	171	1,963	1,414	1,585	8,290	9,875
	6	39	747	17	106	131	148	853	1,001		12	130	2,197	69	561	381	450	2,758	3,208
	計	379	8,266	190	1,966	1,673	1,863	10,232	12,095		計	535	9,262	282	2,733	2,006	2,288	11,995	14,283

平成26年度交差点交通量調査報告書

整理NO.	2	交差点名	新横浜駅入口 [K2-03]	調査年月日	平成26年11月26日(水)	天候	雨
		所在地	港北区新横浜2丁目地先	調査時間帯	7:00~19:00(12時間合計)		



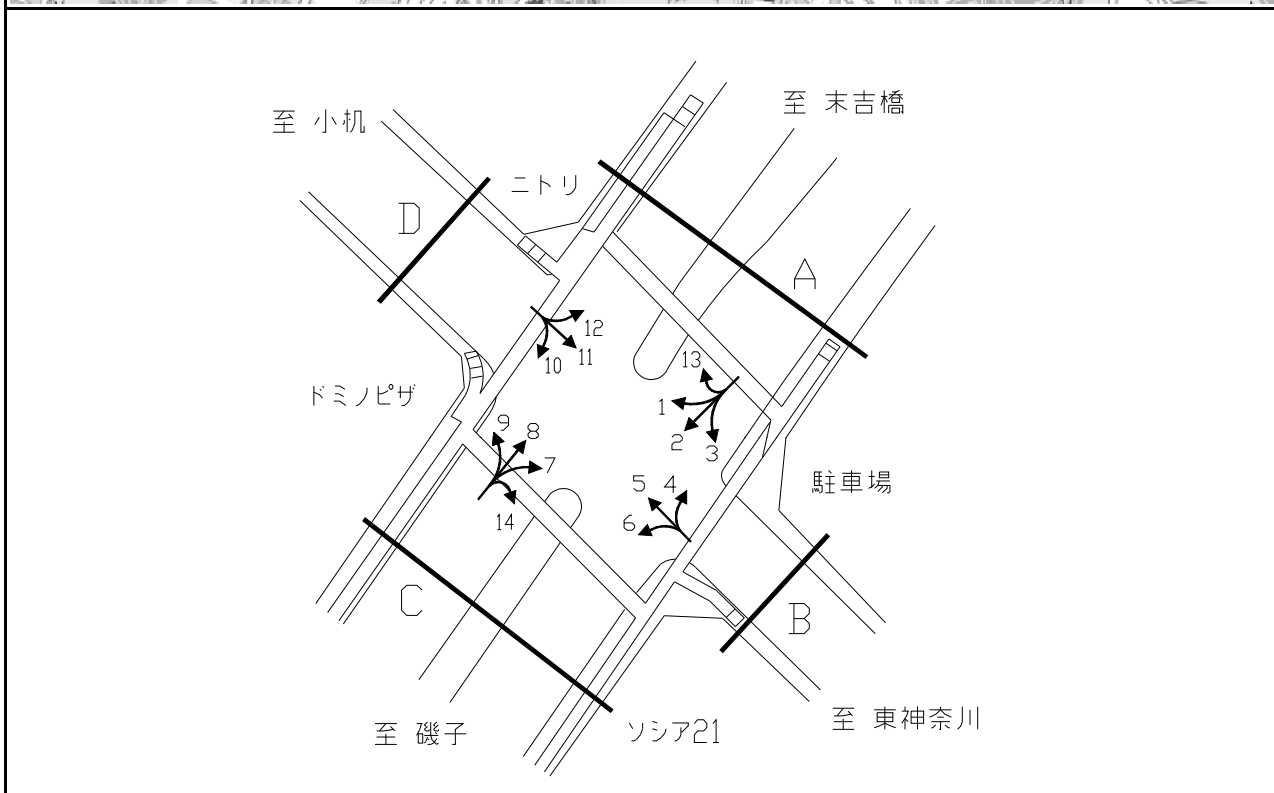
方向別交通量集計表

断面	方向	二輪車	乗用車	バス	小型貨物車	大型貨物車	大型計	小型計	合計	断面	方向	二輪車	乗用車	バス	小型貨物車	大型貨物車	大型計	小型計	合計
A	1	163	4,702	60	1,246	469	529	5,948	6,477	C	10	0	0	350	1	1	351	1	352
	2	8	921	178	16	6	184	937	1,121		11	0	0	104	2	0	104	2	106
	3	37	1,564	10	335	121	131	1,899	2,030		12	3	15	143	9	2	145	24	169
	計	208	7,187	248	1,597	596	844	8,784	9,628		計	3	15	597	12	3	600	27	627
B	4	13	839	9	202	110	119	1,041	1,160	D	7	5	940	149	13	5	154	953	1,107
	5	366	7,973	62	1,927	983	1,045	9,900	10,945		8	399	7,006	82	2,494	1,087	1,169	9,500	10,669
	6	16	1,697	329	32	8	337	1,729	2,066		9	203	4,923	78	1,161	703	781	6,084	6,865
	13	0	1	0	0	0	0	1	1		14	3	58	0	16	0	0	74	74
	計	395	10,510	400	2,161	1,101	1,501	12,671	14,172		計	610	12,927	309	3,684	1,795	2,104	16,611	18,715



平成26年度交差点交通量調査報告書

整理 NO.	3	交差点名	岸根 [K2-04]	調査年月日	平成26年11月26日(水)	天候	雨
		所在地	港北区鳥山町地先	調査時間帯	7:00~19:00(12時間合計)		

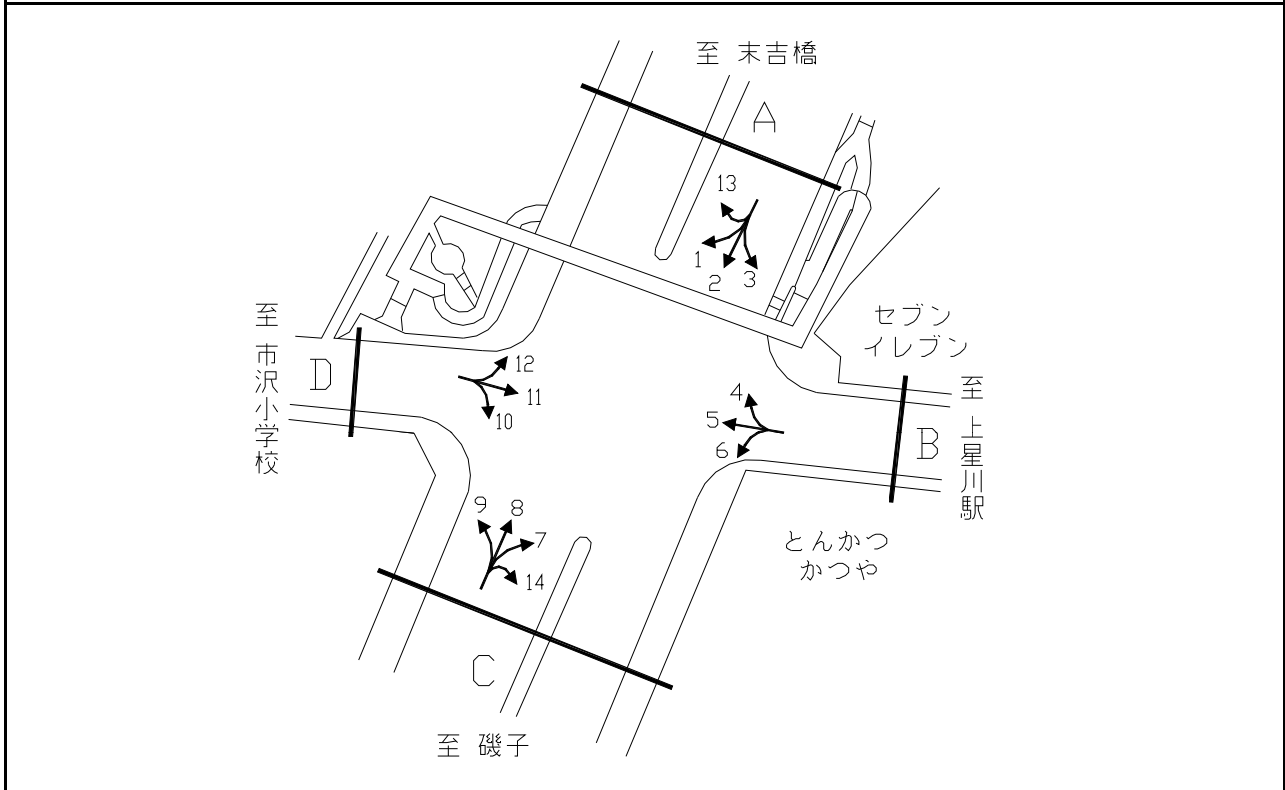
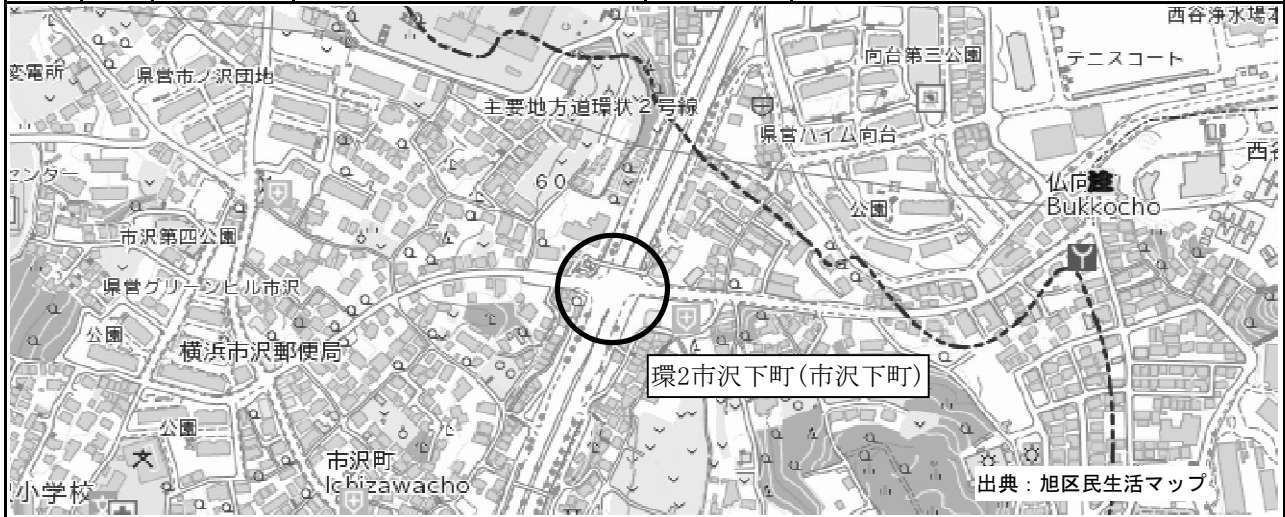


方向別交通量集計表

断面	方向	二輪車	乗用車	バス	小型貨物車	大型貨物車	大型計	小型計	合計	断面	方向	二輪車	乗用車	バス	小型貨物車	大型貨物車	大型計	小型計	合計
A	1	31	919	83	221	67	150	1,140	1,290	C	7	100	1,793	4	467	156	160	2,260	2,420
	2	439	10,365	171	2,612	1,069	1,240	12,977	14,217		8	615	11,170	103	1,880	828	931	13,050	13,981
	3	57	1,639	56	608	189	245	2,247	2,492		9	111	2,407	9	490	211	220	2,897	3,117
	13	13	185	5	35	20	25	220	245		14	2	42	0	3	4	4	45	49
	計	540	13,108	315	3,476	1,345	1,660	16,584	18,244		計	828	15,412	116	2,840	1,199	1,315	18,252	19,567
B	4	58	1,671	30	386	167	197	2,057	2,254	D	10	178	2,430	9	788	252	261	3,218	3,479
	5	223	2,606	61	724	446	507	3,330	3,837		11	302	3,264	46	754	453	499	4,018	4,517
	6	72	994	8	281	180	188	1,275	1,463		12	68	1,244	83	239	93	176	1,483	1,659
	計	353	5,271	99	1,391	793	892	6,662	7,554		計	548	6,938	138	1,781	798	936	8,719	9,655

平成26年度交差点交通量調査報告書

整理NO.	4	交差点名	環2市沢下町(市沢下町) [K2-09]	調査年月日	平成26年11月26日(水)	天候	雨
		所在地	旭区市沢町	調査時間帯	7:00~19:00(12時間合計)		

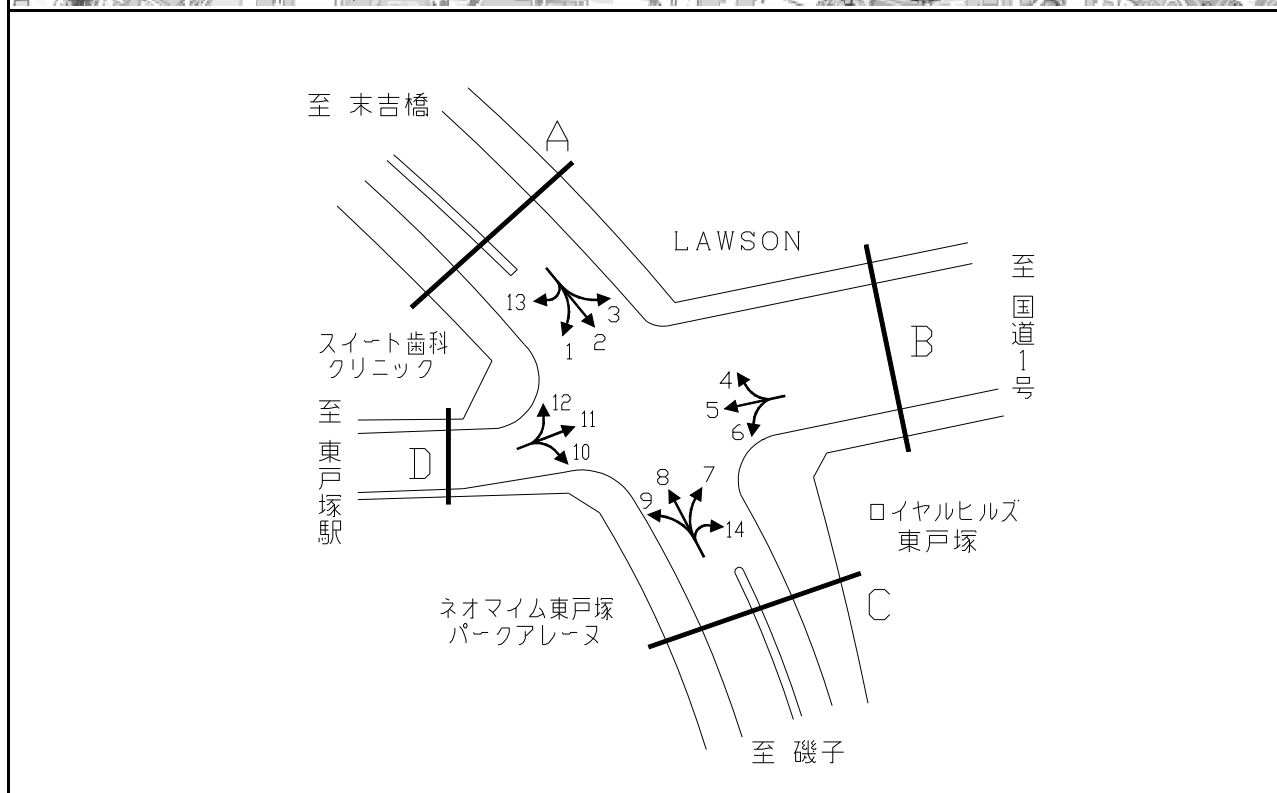


方向別交通量集計表

断面	方向	方向別交通量							合計	断面	方向	方向別交通量							合計
		二輪車	乗用車	バス	小型貨物車	大型貨物車	大型計	小型計				二輪車	乗用車	バス	小型貨物車	大型貨物車	大型計	小型計	
A	1	64	702	11	263	76	87	965	1,052	C	7	37	850	10	494	46	56	1,344	1,400
	2	519	9,147	89	4,111	2,027	2,116	13,258	15,374		8	539	10,664	101	4,641	2,068	2,169	15,305	17,474
	3	64	383	6	254	25	31	637	668		9	9	59	46	27	9	55	86	141
	13	0	21	0	2	0	0	23	23		14	1	18	1	17	0	1	35	36
	計	647	10,253	106	4,630	2,128	2,234	14,883	17,117		計	586	11,591	158	5,179	2,123	2,281	16,770	19,051
B	4	25	318	11	117	18	29	435	464	D	10	9	91	43	32	11	54	123	177
	5	133	1,113	107	367	36	143	1,480	1,623		11	192	1,073	89	244	47	136	1,317	1,453
	6	20	1,001	7	381	141	148	1,382	1,530		12	120	1,257	21	372	44	65	1,629	1,694
	計	178	2,432	125	865	195	320	3,297	3,617		計	321	2,421	153	648	102	255	3,069	3,324

平成26年度交差点交通量調査報告書

整理 NO.	5	交 差 点 名	環2境木(第2境木) [K2-13]	調 査 年 月 日	平成26年11月26日(水)	天 候	雨
		所 在 地	戸塚区信濃町(戸塚区境木本町)	調 査 時 間 帯	7:00~19:00(12時間合計)		

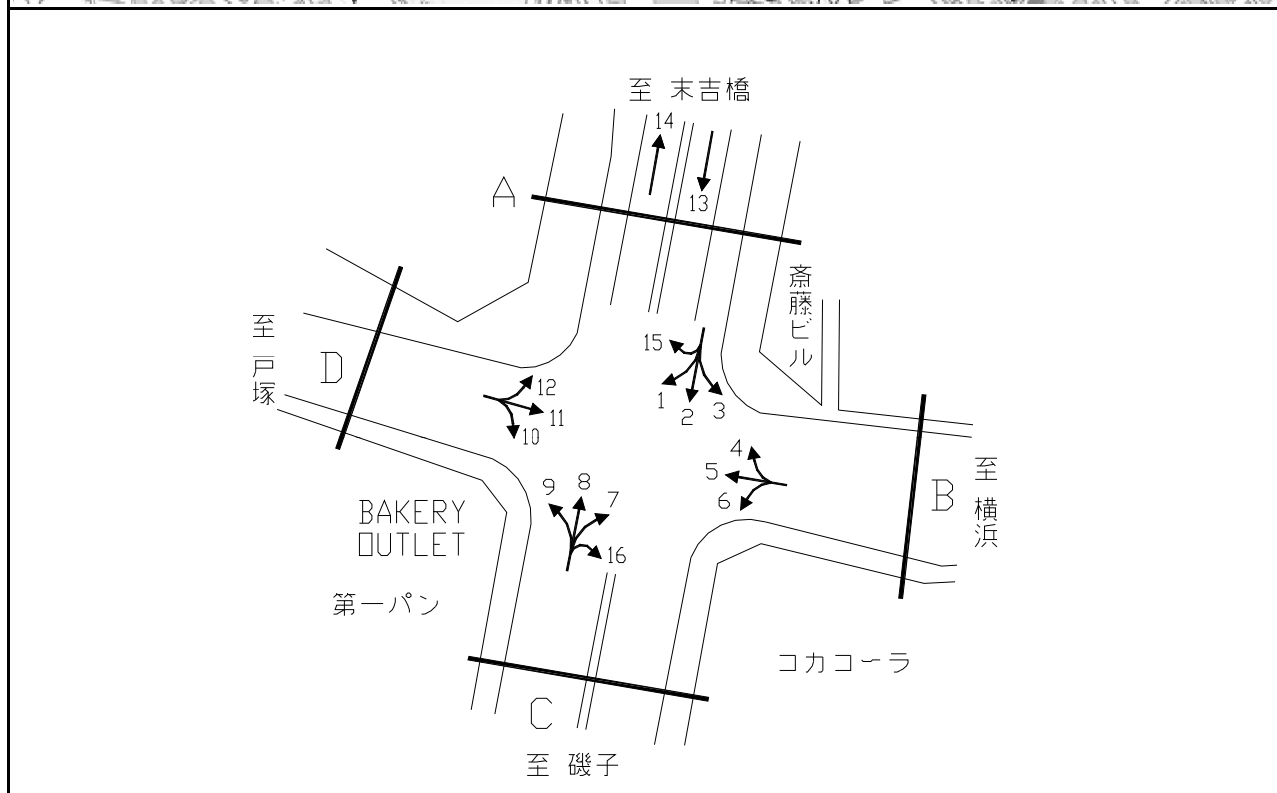


方向別交通量集計表

断面	方向	交通量							合計	断面	方向	交通量							合計
		二輪車	乗用車	バス	小型貨物車	大型貨物車	大型計	小型計				二輪車	乗用車	バス	小型貨物車	大型貨物車	大型計	小型計	
A	1	71	1,297	7	267	55	62	1,564	1,626	C	7	57	1,562	9	278	78	87	1,840	1,927
	2	505	9,997	56	4,737	1,714	1,770	14,734	16,504		8	697	10,815	85	3,428	2,290	2,375	14,243	16,618
	3	31	1,080	5	349	47	52	1,429	1,481		9	7	90	10	28	15	25	118	143
	13	0	9	5	6	4	9	15	24		14	0	20	0	7	0	0	27	27
	計	607	12,383	73	5,359	1,820	1,893	17,742	19,635		計	761	12,487	104	3,741	2,383	2,487	16,228	18,715
B	4	79	1,273	16	256	47	63	1,529	1,592	D	10	17	403	18	123	17	35	526	561
	5	146	2,060	118	287	20	138	2,347	2,485		11	165	2,278	147	328	54	201	2,606	2,807
	6	23	875	8	163	13	21	1,038	1,059		12	39	1,133	11	290	75	86	1,423	1,509
	計	248	4,208	142	706	80	222	4,914	5,136		計	221	3,814	176	741	146	322	4,555	4,877

平成26年度交差点交通量調査報告書

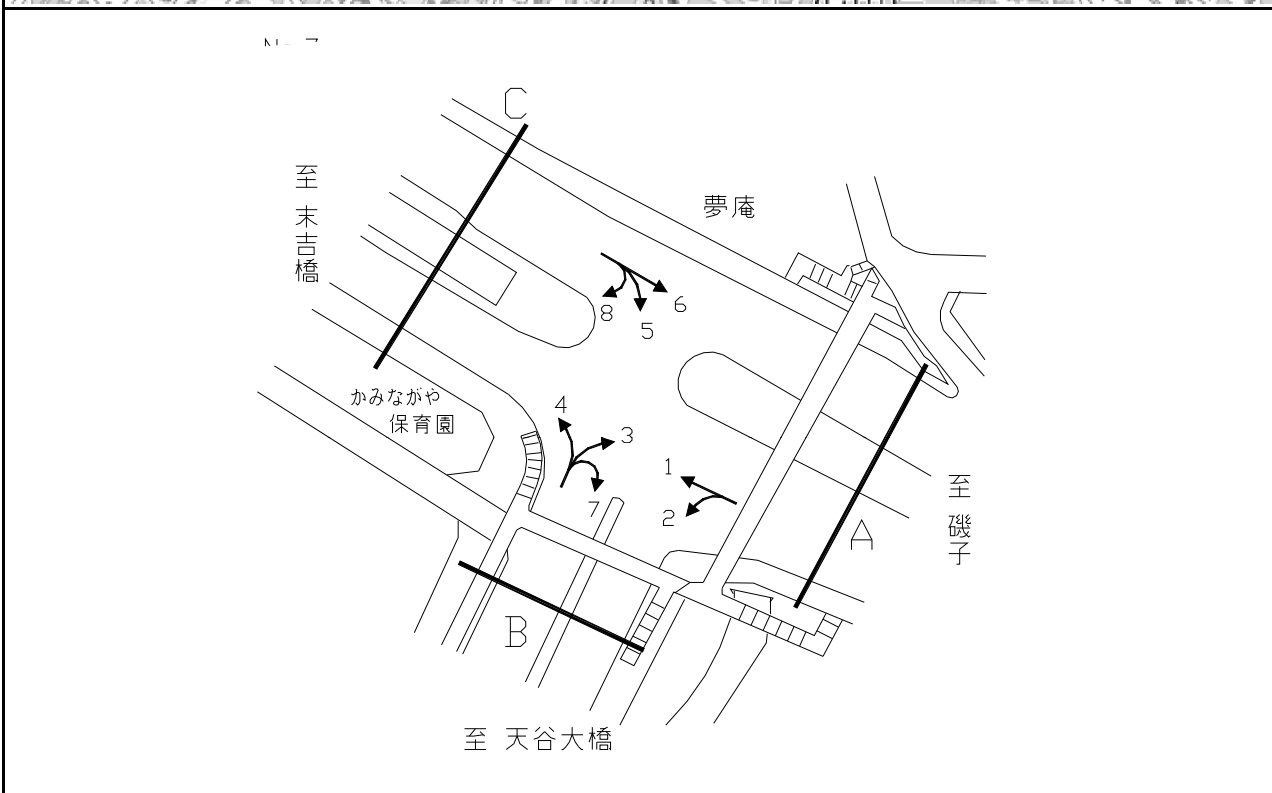
整理NO.	6	交差点名	平戸立体 [K2-14]	調査年月日	平成26年11月26日(水)	天候	雨
		所在地	戸塚区平戸町	調査時間帯	7:00~19:00(12時間合計)		



断面	方向	二輪車			乗用車			バス			小型貨物車			大型貨物車			合計		
		二輪車	乗用車	バス	小型貨物車	大型貨物車	大型計	小型計	合計	二輪車	乗用車	バス	小型貨物車	大型貨物車	大型計	小型計	合計		
A	1	122	846	26	325	230	256	1,171	1,427	D	10	100	1,171	14	322	403	417	1,493	1,910
	2	115	1,919	61	474	169	230	2,393	2,623		11	470	4,077	429	973	415	844	5,050	5,894
	3	116	2,123	72	477	164	236	2,600	2,836		12	109	1,097	35	317	289	324	1,414	1,738
	15	0	42	6	6	2	8	48	56		計	679	6,345	478	1,612	1,107	1,585	7,957	9,542
	計	353	4,930	165	1,282	565	730	6,212	6,942		立体部	13	419	8,350	102	3,268	1,451	1,553	11,618
B	4	91	1,698	50	485	148	198	2,183	2,381	14		540	10,243	108	3,002	1,791	1,899	13,245	15,144
	5	526	3,498	416	1,246	374	790	4,744	5,534	計		959	18,593	210	6,270	3,242	3,452	24,863	28,315
	6	27	385	6	127	48	54	512	566	C		7	87	573	4	135	44	48	708
8	45	455	8	95	39	47	550	597	16		4	15	0	12	8	8	27	35	
9	44	772	5	246	462	467	1,018	1,485	計		180	1,815	17	488	553	570	2,303	2,873	
16	4	15	0	12	8	8	27	35											

平成26年度交差点交通量調査報告書

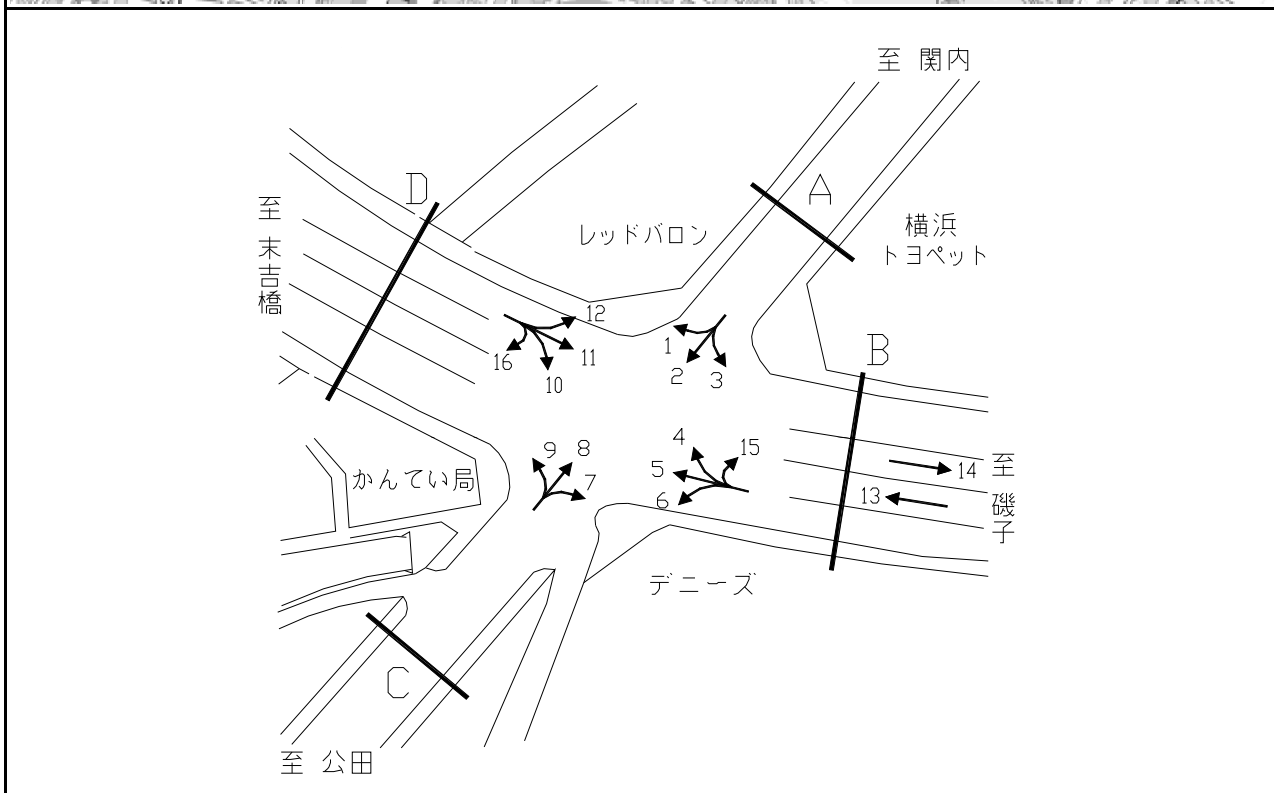
整理NO.	7	交差点名	馬洗橋 [K2-16]	調査年月日	平成26年11月26日(水)	天候	雨
		所在地	港南区丸山台1丁目地先	調査時間帯	7:00~19:00(12時間合計)		



断面	方向	断面A							断面B							断面C																							
		二輪車	乗用車	バス	小型貨物車	大型貨物車	大型計	小型計	合計	二輪車	乗用車	バス	小型貨物車	大型貨物車	大型計	小型計	合計	二輪車	乗用車	バス	小型貨物車	大型貨物車	大型計	小型計	合計														
A	1	544	9,026	113	2,674	2,496	2,609	11,700	14,309	C	5	103	2,162	84	478	150	234	2,640	2,874	B	3	189	2,539	87	549	354	441	3,088	3,529	計	728	11,539	208	3,658	2,455	2,663	15,197	17,860	
	2	116	2,525	78	440	303	381	2,965	3,346		6	622	9,373	123	3,174	2,305	2,428	12,547	14,975		4	55	1,205	67	291	136	203	1,496	1,699		7	0	5	0	1	0	0	6	6
	計	660	11,551	191	3,114	2,799	2,990	14,665	17,655		8	3	4	1	6	0	1	10	11																				

平成26年度交差点交通量調査報告書

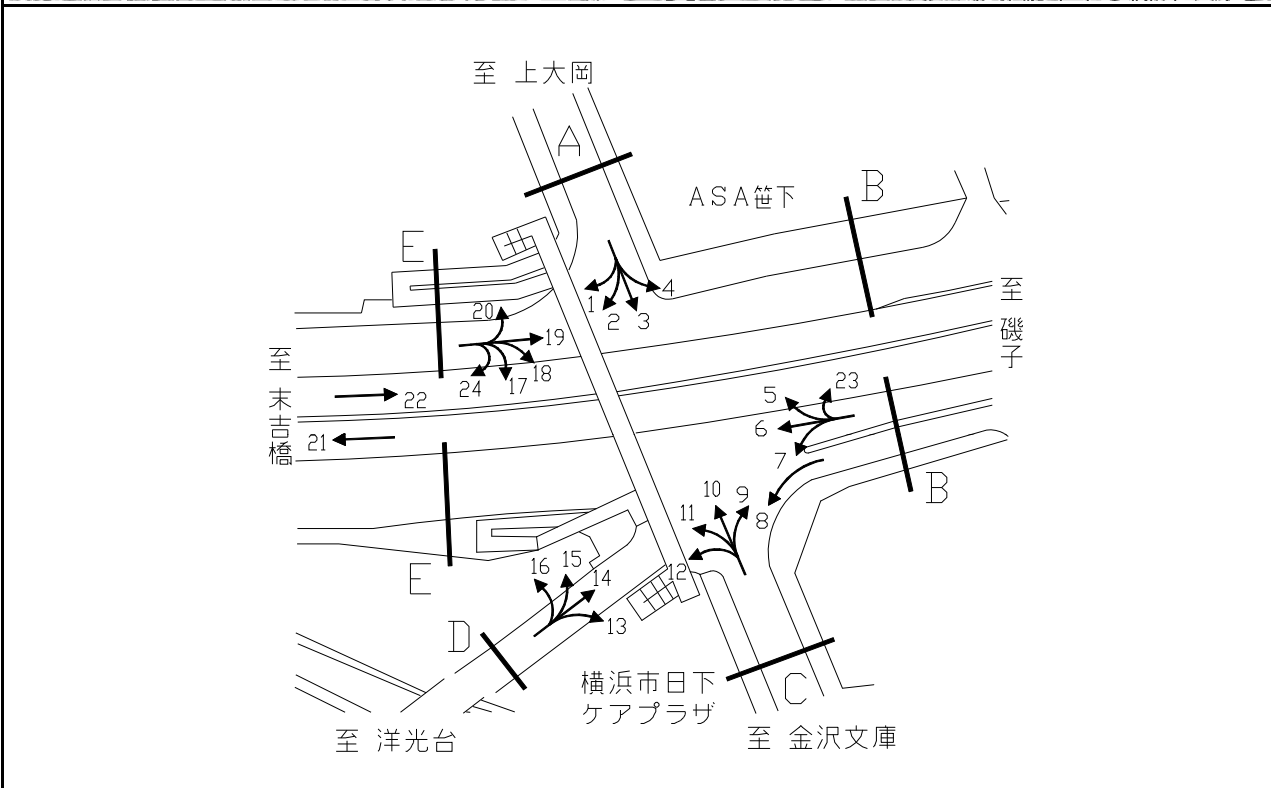
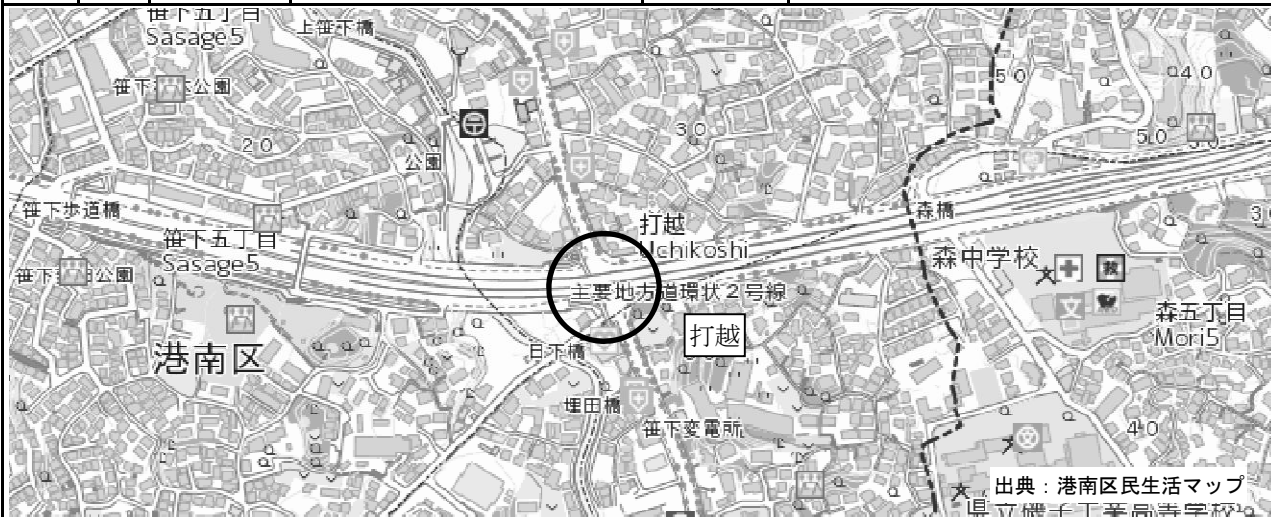
整理NO.	8	交差点名	日野立体 [K2-17]	調査年月日	平成26年11月26日(水)	天候	雨
		所在地	港南区日野5丁目地先	調査時間帯	7:00~19:00(12時間合計)		



断面	方向	車種別							合計			断面	方向	車種別							合計		
		二輪車	乗用車	バス	小型貨物車	大型貨物車	大型計	小型計	合計	二輪車	乗用車			バス	小型貨物車	大型貨物車	大型計	小型計	合計				
A	1	30	892	84	320	96	180	1,212	1,392	D	10	79	1,701	18	606	164	182	2,307	2,489				
	2	330	4,762	340	1,343	330	670	6,105	6,775		11	65	470	12	81	25	37	551	588				
	3	37	772	37	222	66	103	994	1,097		12	44	623	99	124	70	169	747	916				
	計	397	6,426	461	1,885	492	953	8,311	9,264		16	7	2	2	1	0	2	3	5				
B	4	33	388	3	170	58	61	558	619	計	195	2,796	131	812	259	390	3,608	3,998					
	5	39	344	4	113	31	35	457	492	立体部	13	606	6,771	54	2,432	3,123	3,177	9,203	12,380				
	6	73	1,501	17	528	512	529	2,029	2,558		14	596	9,158	47	2,155	2,870	2,917	11,313	14,230				
	15	0	10	0	0	0	0	10	10		計	1,202	15,929	101	4,587	5,993	6,094	20,516	26,610				
計	145	2,243	24	811	601	625	3,054	3,679															
C	7	58	1,441	36	587	397	433	2,028	2,461														
	8	448	4,990	376	1,862	366	742	6,852	7,594														
	9	41	1,391	25	405	230	255	1,796	2,051														
	計	547	7,822	437	2,854	993	1,430	10,676	12,106														

平成26年度交差点交通量調査報告書

整理 NO.	9	交差点名	打越 [K2-18]	調査年月日	平成26年11月26日(水)	天候	雨
		所在地	港南区笹下2丁目地先	調査時間帯	7:00~19:00(12時間合計)		



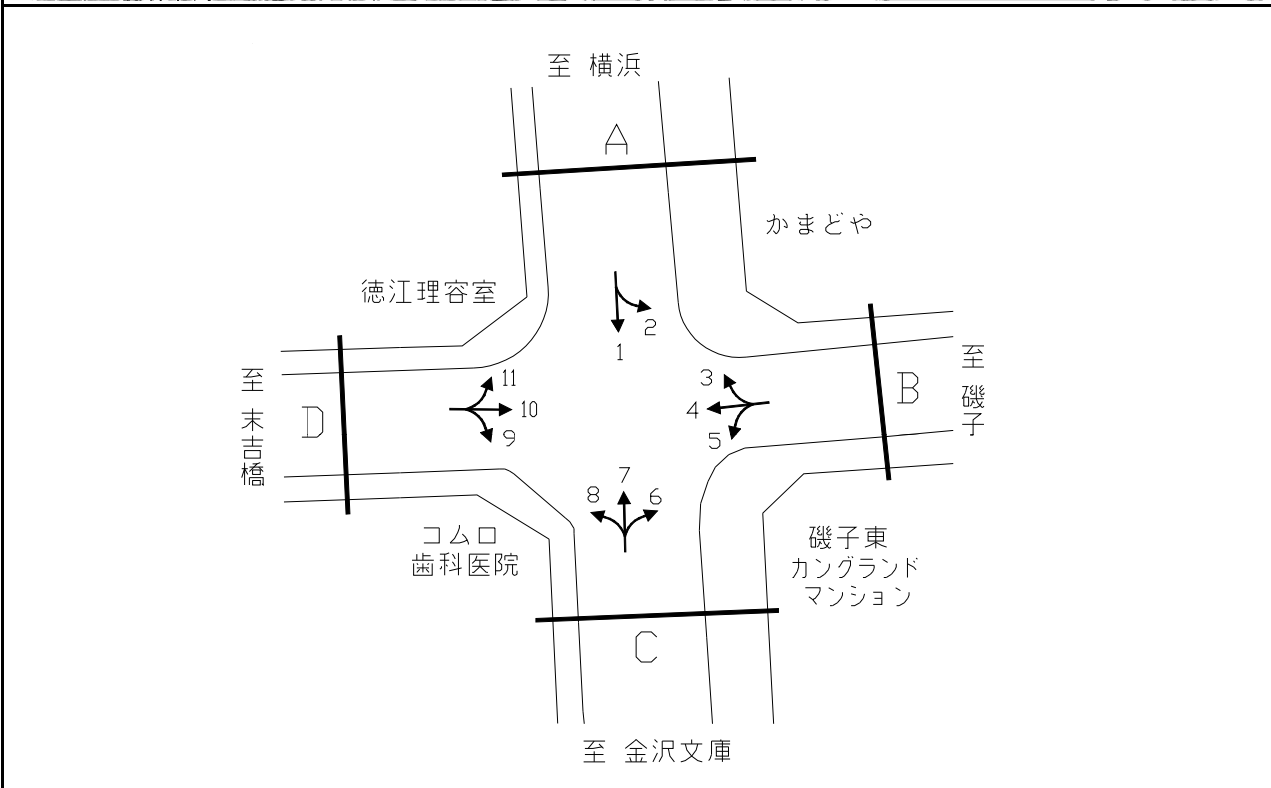
方向別交通量集計表

断面	方向	交通量								断面	方向	交通量							
		二輪車	乗用車	バス	小型貨物車	大型貨物車	大型計	小型計	合計			二輪車	乗用車	バス	小型貨物車	大型貨物車	大型計	小型計	合計
A	1	19	159	1	62	3	4	221	225	D	13	8	102	0	39	5	5	141	146
	2	40	420	0	92	6	6	512	518		14	91	850	5	275	37	42	1,125	1,167
	3	197	1,880	129	460	41	170	2,340	2,510		15	24	359	0	69	11	11	428	439
	4	41	590	18	148	96	114	738	852		16	2	52	3	34	1	4	86	90
	計	297	3,049	148	762	146	294	3,811	4,105		計	125	1,363	8	417	54	62	1,780	1,842
B	5	71	628	22	164	87	109	792	901	E	17	2	78	0	23	9	9	101	110
	6	22	624	4	170	17	21	794	815		18	119	1,336	4	557	245	249	1,893	2,142
	7	70	992	2	251	31	33	1,243	1,276		19	36	568	9	170	63	72	738	810
	8	53	827	9	253	33	42	1,080	1,122		20	5	230	4	67	22	26	297	323
	23	6	66	2	5	3	5	71	76		24	0	1	0	5	0	0	6	6
	計	222	3,137	39	843	171	210	3,980	4,190		計	162	2,213	17	822	339	356	3,035	3,391
C	9	79	1,088	4	255	76	80	1,343	1,423	立体部	21	509	6,245	74	2,105	3,682	3,756	8,350	12,106
	10	220	1,752	137	384	97	234	2,136	2,370		22	459	8,126	121	2,762	3,078	3,199	10,888	14,087
	11	108	1,542	0	632	118	118	2,174	2,292		計	968	14,371	195	4,867	6,760	6,955	19,238	26,193
	12	22	122	0	62	9	9	184	193										
	計	429	4,504	141	1,333	300	441	5,837	6,278										



平成26年度交差点交通量調査報告書

整理 NO.	10	交差点名	屏風ヶ浦 [K2-20]	調査年月日	平成26年11月26日(水)	天候	雨
		所在地	磯子区森2丁目地内	調査時間帯	7:00~19:00(12時間合計)		

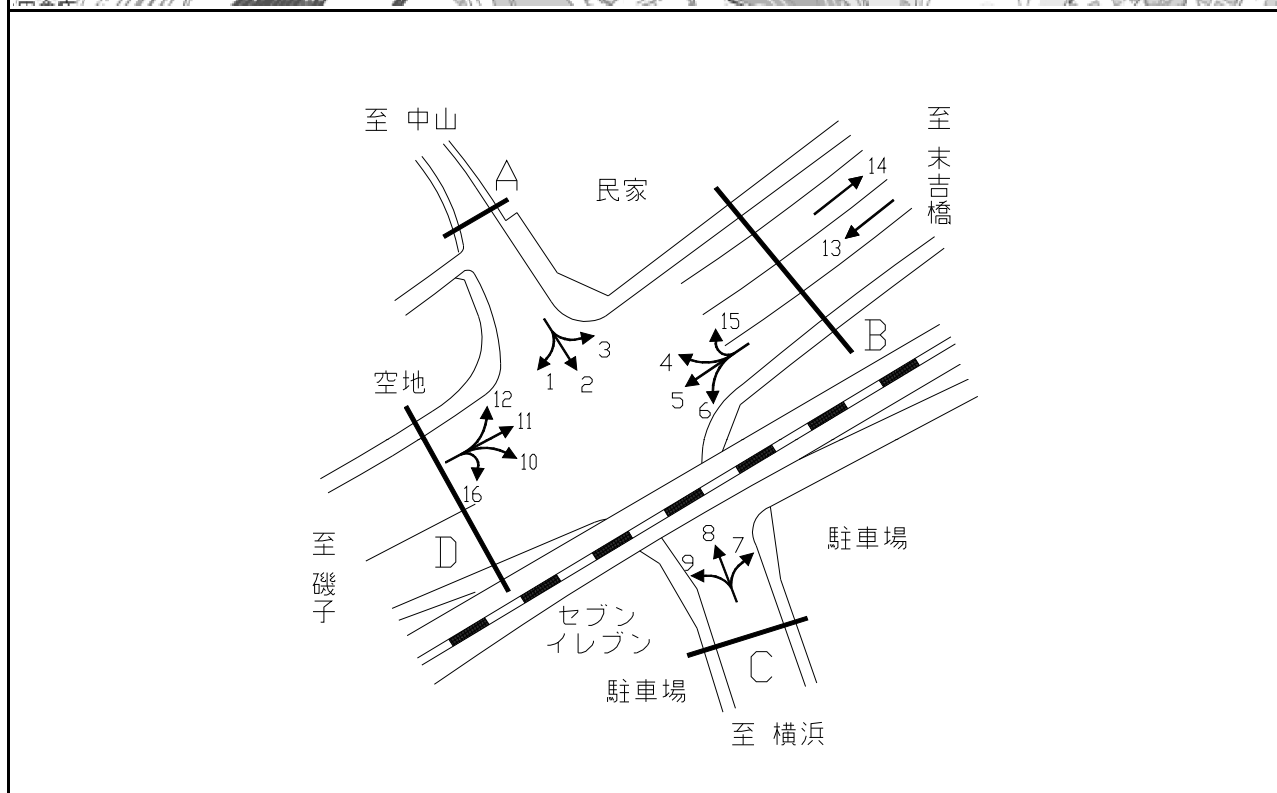


方向別交通量集計表

断面	方向	二輪車	乗用車	バス	小型貨物車	大型貨物車	大型計	小型計	合計	断面	方向	二輪車	乗用車	バス	小型貨物車	大型貨物車	大型計	小型計	合計
		A	1	547	4,980	24	1,163	150	174			6,143	6,317	C	6	5	28	124	26
	2	30	277	0	115	39	39	392	431		7	416	4,441	13	990	154	167	5,431	5,598
	計	577	5,257	24	1,278	189	213	6,535	6,748		8	113	2,005	32	917	209	241	2,922	3,163
	3	15	167	6	47	20	26	214	240		計	534	6,474	169	1,933	367	536	8,407	8,943
B	4	190	2,083	226	433	300	526	2,516	3,042	D	9	88	1,820	11	391	76	87	2,211	2,298
	5	10	131	134	38	9	143	169	312		10	202	1,938	214	632	402	616	2,570	3,186
	計	215	2,381	366	518	329	695	2,899	3,594		11	109	1,606	13	414	111	124	2,020	2,144
											計	399	5,364	238	1,437	589	827	6,801	7,628

平成26年度交差点交通量調査報告書

整理NO.	11	交差点名	三枚町 [K2-23]	調査年月日	平成26年11月26日(水)	天候	雨
		所在地	神奈川県三枚町地先	調査時間帯	7:00~19:00(12時間合計)		

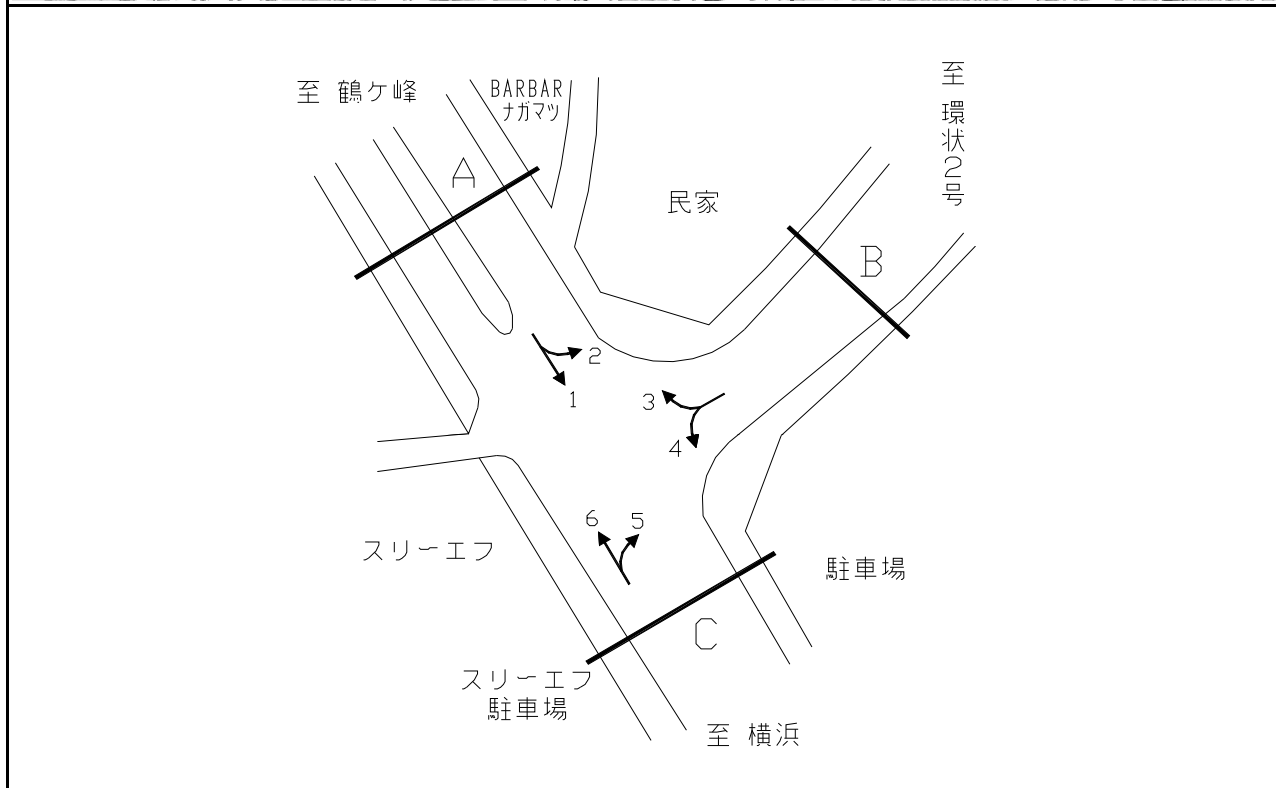


方向別交通量集計表

断面	方向	交通量								断面	方向	交通量							
		二輪車	乗用車	バス	小型貨物車	大型貨物車	大型計	小型計	合計			二輪車	乗用車	バス	小型貨物車	大型貨物車	大型計	小型計	合計
A	1	36	667	21	115	147	168	782	950	D	10	78	1,381	42	593	301	343	1,974	2,317
	2	195	2,635	94	875	231	325	3,510	3,835		11	35	655	7	330	115	122	985	1,107
	3	9	113	17	21	20	37	134	171		12	14	339	17	283	89	106	622	728
	計	240	3,415	132	1,011	398	530	4,426	4,956		16	3	66	5	26	65	70	92	162
B	4	23	251	17	62	41	58	313	371	立体部	13	503	9,907	89	3,360	1,671	1,760	13,267	15,027
	5	42	704	8	338	188	196	1,042	1,238		14	563	9,517	91	2,807	1,505	1,596	12,324	13,920
	6	32	667	19	303	99	118	970	1,088		計	1,066	19,424	180	6,167	3,176	3,356	25,591	28,947
	15	2	14	0	2	1	1	16	17										
C	計	99	1,636	44	705	329	373	2,341	2,714										
	7	25	625	26	451	229	255	1,076	1,331										
	8	106	2,494	75	1,094	247	322	3,588	3,910										
	9	27	1,153	46	578	355	401	1,731	2,132										
	計	158	4,272	147	2,123	831	978	6,395	7,373										

平成26年度交差点交通量調査報告書

整理 NO.	12	交差点名	上星川2丁目(市沢入口) [K2-25]	調査年月日	平成26年11月26日(水)	天候	雨
		所在地	保土ヶ谷区上星川2丁目地先	調査時間帯	7:00~19:00(12時間合計)		

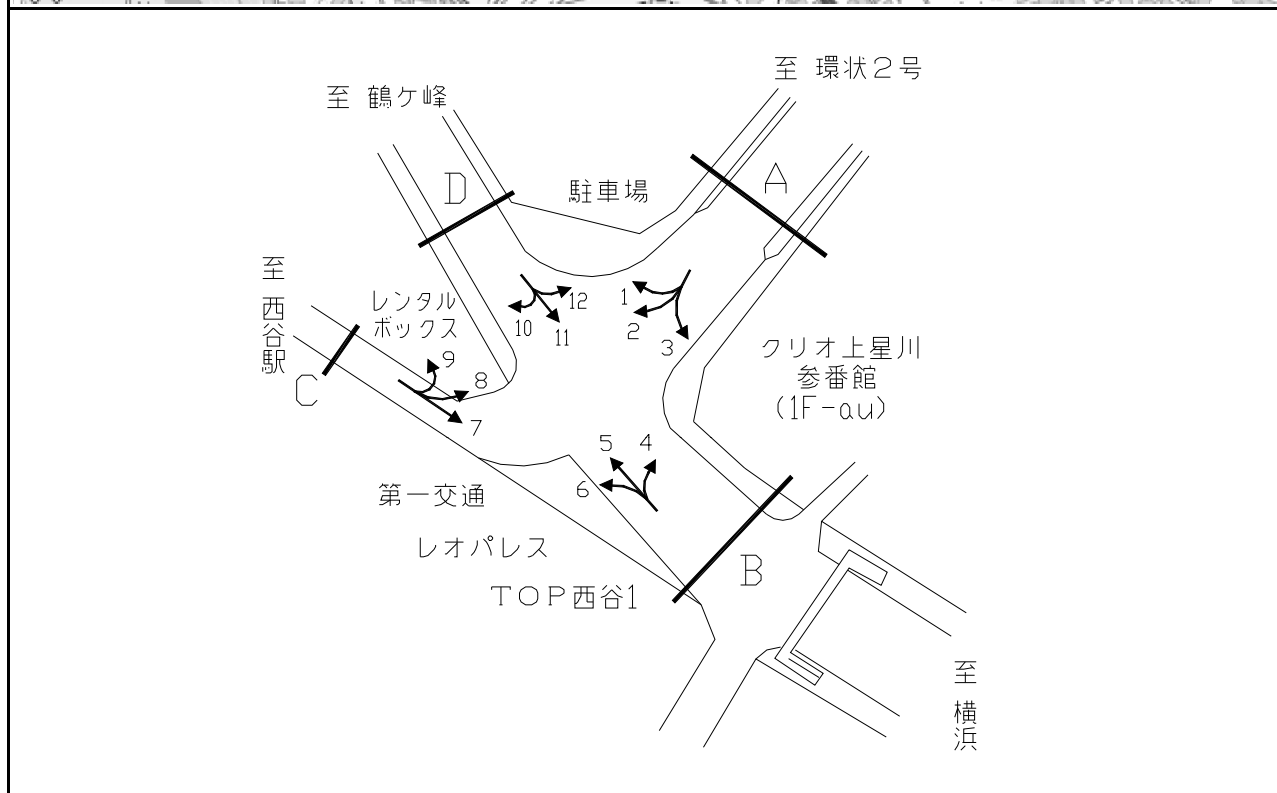
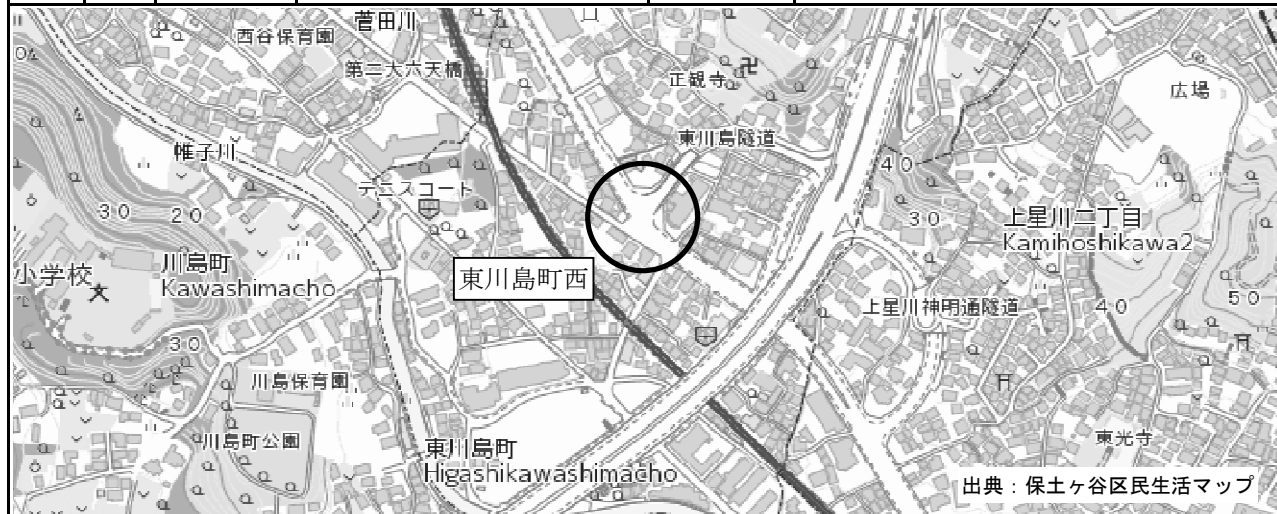


方向別交通量集計表

断面	方向	二輪車	乗用車	バス	小型貨物車	大型貨物車	大型計	小型計	合計	断面	方向	二輪車	乗用車	バス	小型貨物車	大型貨物車	大型計	小型計	合計
A	1	695	5,222	233	1,641	568	801	6,863	7,664	C	5	48	930	2	303	266	268	1,233	1,501
	2	49	825	6	278	120	126	1,103	1,229		6	562	5,347	281	1,555	524	805	6,902	7,707
	計	744	6,047	239	1,919	688	927	7,966	8,893		計	610	6,277	283	1,858	790	1,073	8,135	9,208
B	3	89	1,093	3	350	143	146	1,443	1,589										
	4	82	1,318	62	468	108	170	1,786	1,956										
	計	171	2,411	65	818	251	316	3,229	3,545										

平成26年度交差点交通量調査報告書

整理 NO.	13	交差点名	東川島町西 [K2-26]	調査年月日	平成26年11月26日(水)	天候	雨
		所在地	保土ヶ谷区東川島町地先	調査時間帯	7:00~19:00(12時間合計)		

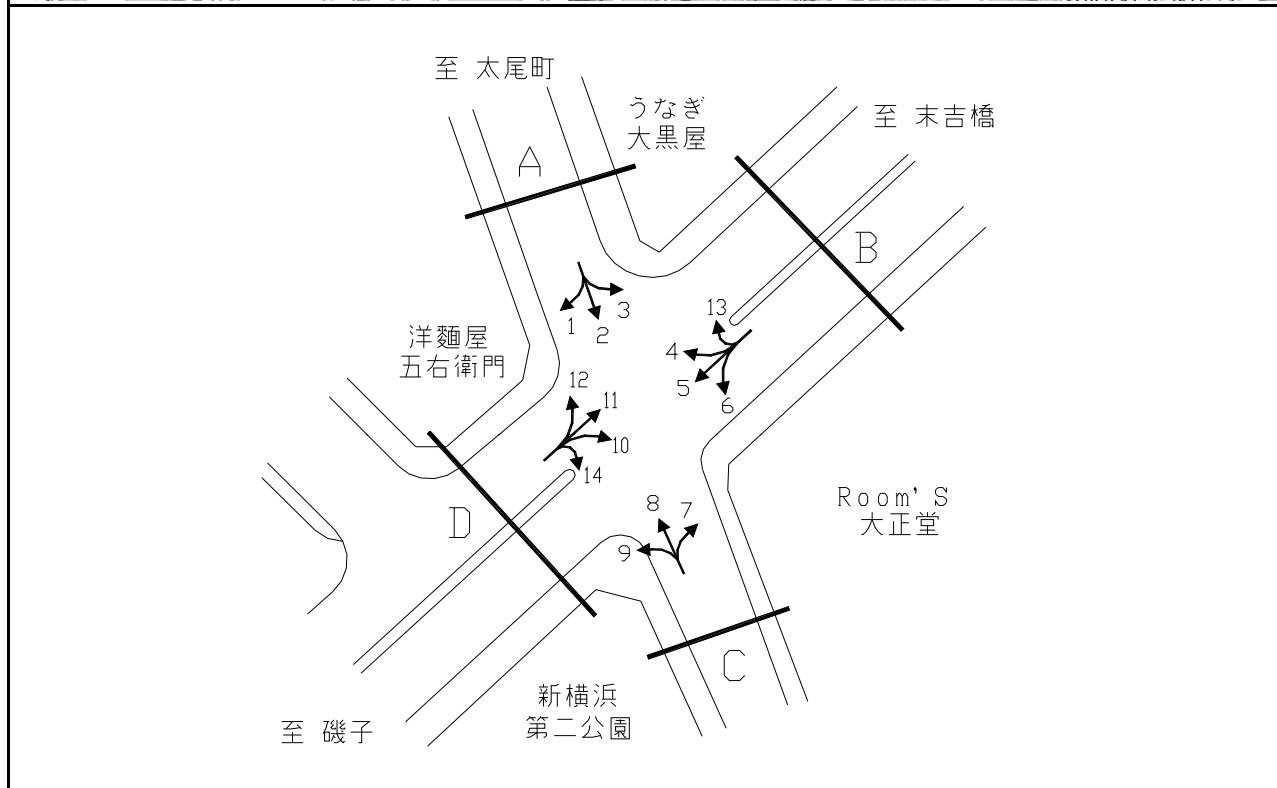


方向別交通量集計表

断面	方向	二輪車	乗用車	バス	小型貨物車	大型貨物車	大型計	小型計	合計	断面	方向	二輪車	乗用車	バス	小型貨物車	大型貨物車	大型計	小型計	合計
		A	1	54	744	13	250	126	139			994	1,133	C	7	11	151	1	19
	2	6	119	3	35	14	17	154	171		8	7	87	0	16	2	2	103	105
	3	46	823	12	193	252	264	1,016	1,280		9	3	13	0	6	4	4	19	23
	計	106	1,686	28	478	392	420	2,164	2,584		計	21	251	1	41	13	14	292	306
B	4	65	1,294	53	347	79	132	1,641	1,773	D	10	1	80	3	33	10	13	113	126
	5	573	4,882	221	1,316	586	807	6,198	7,005		11	687	4,804	187	1,217	490	677	6,021	6,698
	6	37	521	5	169	27	32	690	722		12	94	769	14	270	104	118	1,039	1,157
	計	675	6,697	279	1,832	692	971	8,529	9,500		計	782	5,653	204	1,520	604	808	7,173	7,981

平成26年度交差点交通量調査報告書

整理 NO.	14	交差点名	太尾新道入口 [K2-29]	調査年月日	平成26年11月26日(水)	天候	雨
		所在地	港北区新横浜3丁目先	調査時間帯	7:00~19:00(12時間合計)		

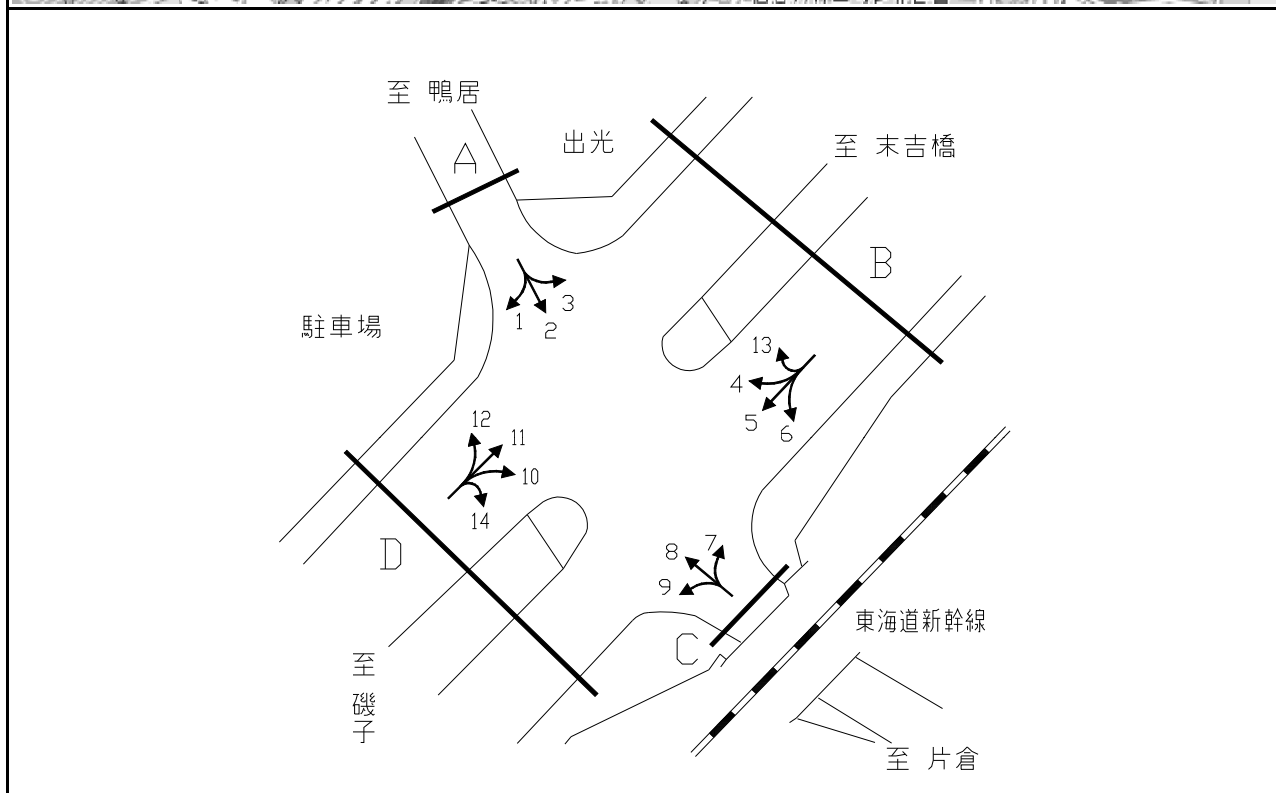


方向別交通量集計表

断面	方向	二輪車	乗用車	バス	小型貨物車	大型貨物車	大型計	小型計	合計	断面	方向	二輪車	乗用車	バス	小型貨物車	大型貨物車	大型計	小型計	合計
		A	1	30	1,214	21	233	137	158			1,447	1,605	C	7	43	640	2	135
	2	97	1,075	6	265	78	84	1,340	1,424		8	79	704	4	220	56	60	924	984
	3	28	1,177	9	290	205	214	1,467	1,681		9	10	305	6	109	42	48	414	462
	計	155	3,466	36	788	420	456	4,254	4,710		計	132	1,649	12	464	132	144	2,113	2,257
	4	42	1,235	9	294	226	235	1,529	1,764	D	10	26	685	8	163	49	57	848	905
	5	314	7,506	328	2,628	1,151	1,479	10,134	11,613		11	460	7,988	339	2,986	639	978	10,974	11,952
	6	14	445	6	135	48	54	580	634		12	28	741	24	160	82	106	901	1,007
	13	2	17	0	12	2	2	29	31		14	1	12	0	1	0	0	13	13
	計	372	9,203	343	3,069	1,427	1,770	12,272	14,042		計	515	9,426	371	3,310	770	1,141	12,736	13,877

平成26年度交差点交通量調査報告書

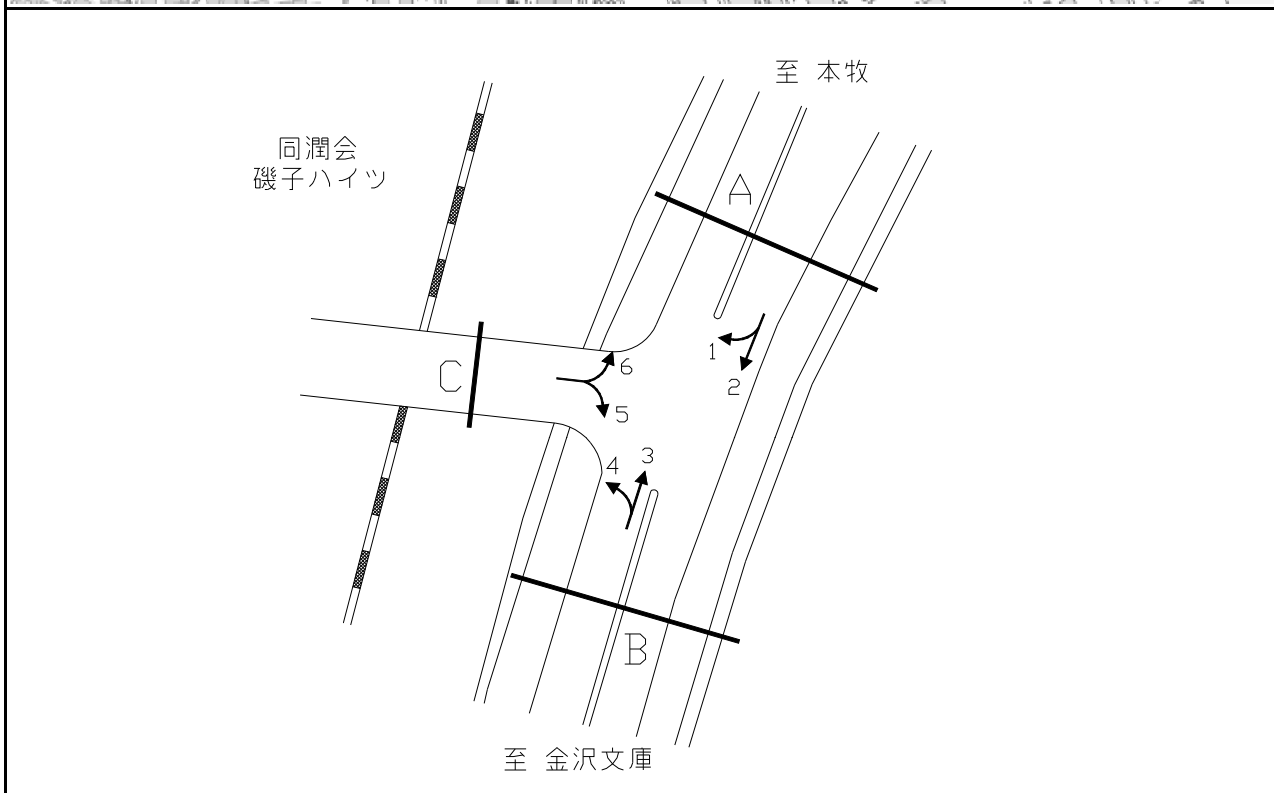
整理 NO.	15	交差点名	菅田入口 [K2-30]	調査年月日	平成26年11月26日(水)	天候	雨
		所在地	神奈川県菅田町地先	調査時間帯	7:00~19:00(12時間合計)		



断面	方向	二輪車	乗用車	バス	小型貨物車	大型貨物車	大型計	小型計	合計	断面	方向	二輪車	乗用車	バス	小型貨物車	大型貨物車	大型計	小型計	合計
		A	1	36	539	6	270	245	251			809	1,060	C	7	22	209	2	55
	2	121	1,578	81	621	233	314	2,199	2,513		8	124	1,408	77	260	177	254	1,668	1,922
	3	27	397	9	106	99	108	503	611		9	78	1,314	36	606	234	270	1,920	2,190
	計	184	2,514	96	997	577	673	3,511	4,184		計	224	2,931	115	921	431	546	3,852	4,398
B	4	26	577	1	148	128	129	725	854	D	10	37	1,281	32	715	197	229	1,996	2,225
	5	442	7,272	76	3,660	1,358	1,434	10,932	12,366		11	457	6,767	62	3,164	1,152	1,214	9,931	11,145
	6	17	496	6	104	66	72	600	672		12	27	678	3	137	237	240	815	1,055
	13	4	63	0	33	16	16	96	112		14	3	69	1	18	25	26	87	113
	計	489	8,408	83	3,945	1,568	1,651	12,353	14,004		計	524	8,795	98	4,034	1,611	1,709	12,829	14,538

平成26年度交差点交通量調査報告書

整理 NO.	16	交差点名	新森町高架橋((仮称)磯子出入口)[K2-31]	調査年月日	平成26年11月26日(水)	天候	雨
		所在地	磯子区新森町	調査時間帯	7:00~19:00(12時間合計)		



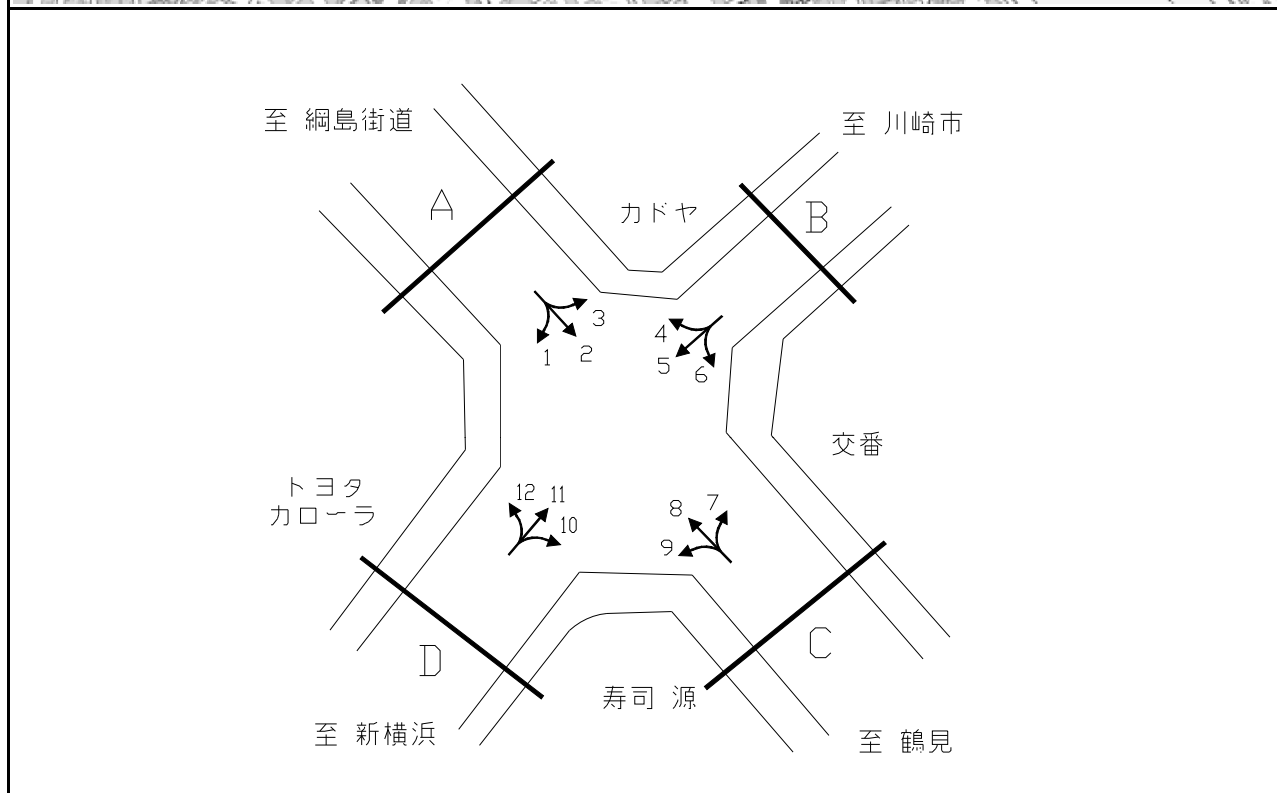
方向別交通量集計表

断面	方向	二輪車	乗用車	バス	小型貨物車	大型貨物車	大型計	小型計	合計	断面	方向	二輪車	乗用車	バス	小型貨物車	大型貨物車	大型計	小型計	合計
		A	1	154	3,207	20	1,315	1,534	1,554			4,522	6,076	C	5	55	1,770	8	698
	2	9	583	35	393	400	435	976	1,411		6	96	3,386	16	942	1,111	1,127	4,328	5,455
	計	163	3,790	55	1,708	1,934	1,989	5,498	7,487		計	151	5,156	24	1,640	1,767	1,791	6,796	8,587
B	3	6	605	7	306	443	450	911	1,361										
	4	143	1,482	7	665	828	835	2,147	2,982										
	計	149	2,087	14	971	1,271	1,285	3,058	4,343										



平成26年度交差点交通量調査報告書

整理 NO.	17	交差点名	上末吉 [K2-32]	調査年月日	平成26年11月26日(水)	天候	雨
		所在地	鶴見区上末吉5丁目	調査時間帯	7:00~19:00(12時間合計)		

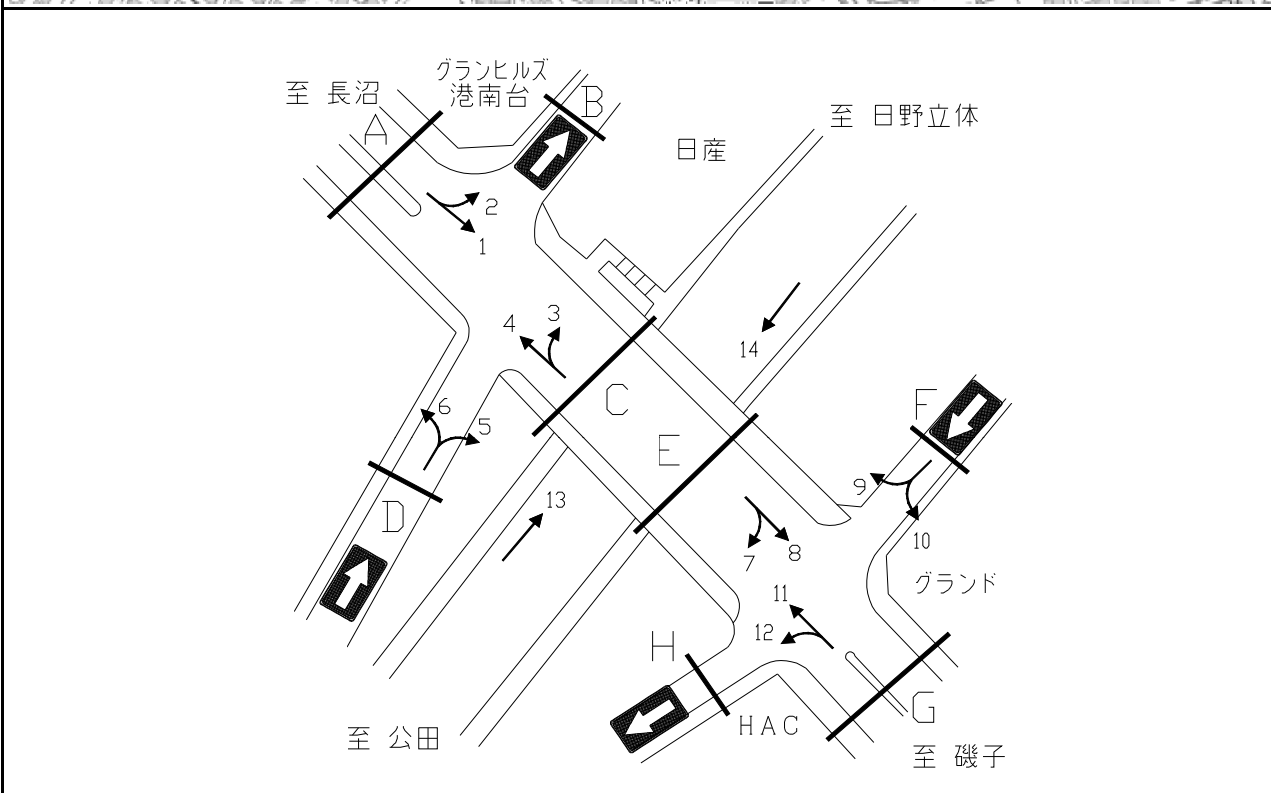


方向別交通量集計表

断面	方向	二輪車	乗用車	バス	小型貨物車	大型貨物車	大型計	小型計	合計	断面	方向	二輪車	乗用車	バス	小型貨物車	大型貨物車	大型計	小型計	合計
		A										C							
A	1	31	507	13	202	55	68	709	777	C	7	58	906	17	324	215	232	1,230	1,462
	2	260	2,536	95	1,010	513	608	3,546	4,154		8	214	2,469	98	1,016	485	583	3,485	4,068
	3	63	1,152	50	462	221	271	1,614	1,885		9	27	1,121	81	419	291	372	1,540	1,912
	計	354	4,195	158	1,674	789	947	5,869	6,816		計	299	4,496	196	1,759	991	1,187	6,255	7,442
B									D										
B	4	100	962	43	409	232	275	1,371	1,646	D	10	65	1,341	23	532	337	360	1,873	2,233
	5	161	2,188	11	703	582	593	2,891	3,484		11	191	2,069	10	851	437	447	2,920	3,367
	6	105	789	13	305	127	140	1,094	1,234		12	27	485	9	146	34	43	631	674
	計	366	3,939	67	1,417	941	1,008	5,356	6,364		計	283	3,895	42	1,529	808	850	5,424	6,274

平成26年度交差点交通量調査報告書

整理 NO.	18	交差点名	原乃橋(西・東) [K3-03]	調査年月日	平成26年11月26日(水)	天候	雨
		所在地	港南区日野南5丁目	調査時間帯	7:00~19:00(12時間合計)		

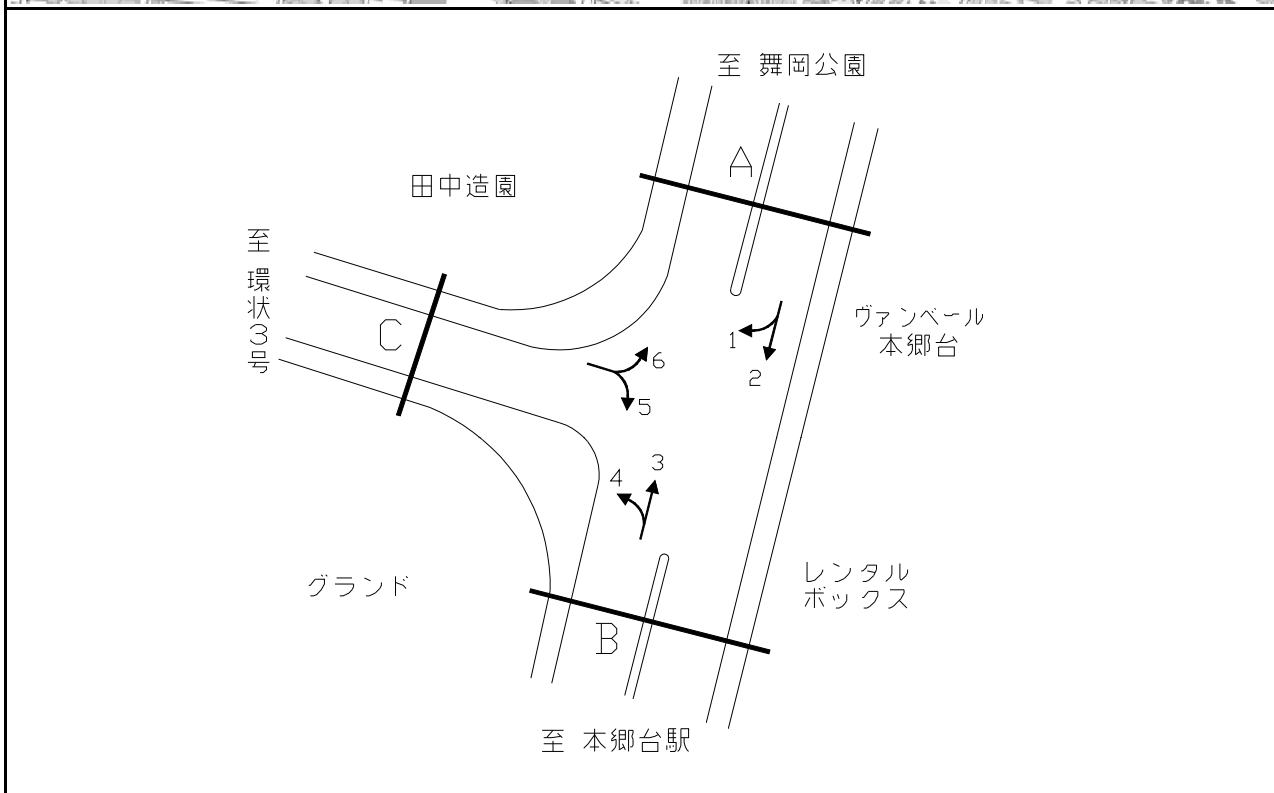


方向別交通量集計表

断面	方向	交通量							合計	断面	方向	交通量							合計
		二輪車	乗用車	バス	小型貨物車	大型貨物車	大型計	小型計				二輪車	乗用車	バス	小型貨物車	大型貨物車	大型計	小型計	
A	1	218	4,609	46	1,385	400	446	5,994	6,440	F	9	59	1,107	25	288	197	222	1,395	1,617
	2	74	1,174	22	591	134	156	1,765	1,921		10	10	358	24	73	36	60	431	491
	計	292	5,783	68	1,976	534	602	7,759	8,361		計	69	1,465	49	361	233	282	1,826	2,108
C	3	18	221	8	73	21	29	294	323	G	11	199	4,148	43	884	562	605	5,032	5,637
	4	240	5,034	60	1,099	738	798	6,133	6,931		12	45	849	9	124	45	54	973	1,027
	計	258	5,255	68	1,172	759	827	6,427	7,254		計	244	4,997	52	1,008	607	659	6,005	6,664
D	5	47	946	6	141	65	71	1,087	1,158	立体部	13	227	3,443	136	899	420	556	4,342	4,898
	6	7	354	1	47	18	19	401	420		14	202	3,387	146	1,293	538	684	4,680	5,364
	計	54	1,300	7	188	83	90	1,488	1,578		計	429	6,830	282	2,192	958	1,240	9,022	10,262
E	7	13	213	3	14	10	13	227	240										
	8	252	5,342	49	1,512	455	504	6,854	7,358										
	計	265	5,555	52	1,526	465	517	7,081	7,598										

平成26年度交差点交通量調査報告書

整理 NO.	19	交差点名	赤坂(富士ヶ丘) [K3-10]	調査年月日	平成26年11月26日(水)	天候	雨
		所在地	栄区小菅ヶ谷4丁目	調査時間帯	7:00~19:00(12時間合計)		

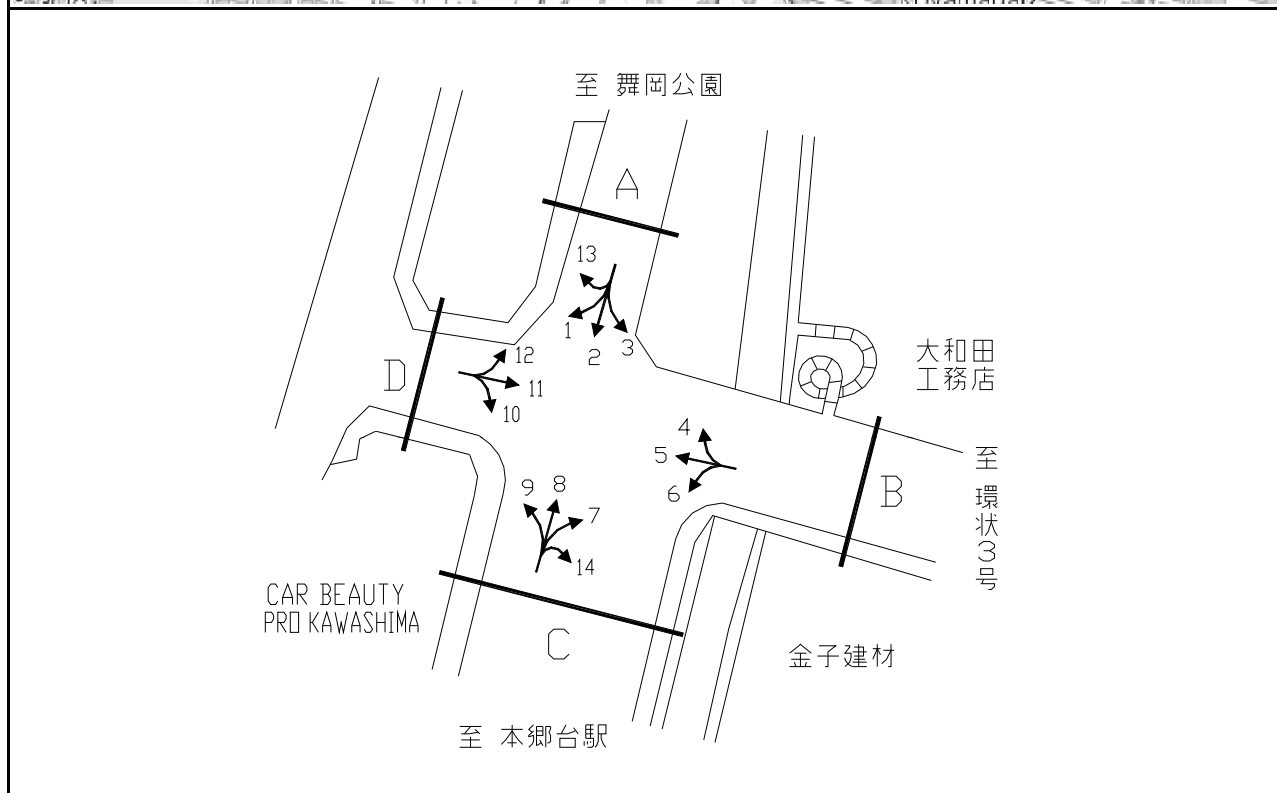


方向別交通量集計表

断面	方向	断面 A							断面 B							断面 C													
		二輪車	乗用車	バス	小型貨物車	大型貨物車	大型計	小型計	合計	二輪車	乗用車	バス	小型貨物車	大型貨物車	大型計	小型計	合計	二輪車	乗用車	バス	小型貨物車	大型貨物車	大型計	小型計	合計				
A	1	11	452	56	80	58	114	532	646	C	5	25	1,017	62	117	43	105	1,134	1,239	B	3	134	2,225	99	402	88	187	2,627	2,814
	2	90	2,118	52	416	58	110	2,534	2,644		6	24	411	5	53	50	55	464	519		4	33	829	20	35	24	44	864	908
	計	101	2,570	108	496	116	224	3,066	3,290		計	49	1,428	67	170	93	160	1,598	1,758		計	167	3,054	119	437	112	231	3,491	3,722

平成26年度交差点交通量調査報告書

整理 NO.	20	交差点名	飛石(長沼) [K3-11]	調査年月日	平成26年11月26日(水)	天候	雨
		所在地	栄区小菅ヶ谷4丁目	調査時間帯	7:00~19:00(12時間合計)		

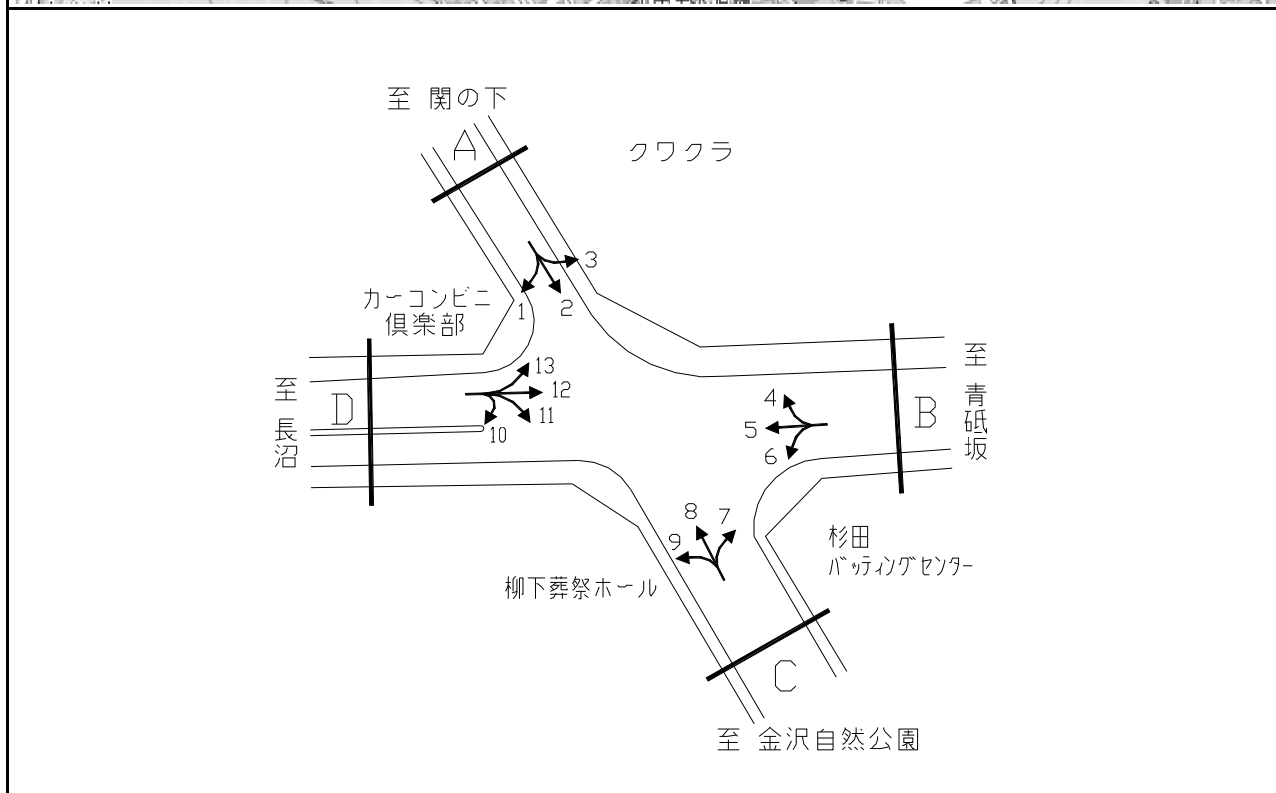


方向別交通量集計表

断面	方向	二輪車	乗用車	バス	小型貨物車	大型貨物車	大型計	小型計	合計	断面	方向	二輪車	乗用車	バス	小型貨物車	大型貨物車	大型計	小型計	合計
A	1	6	36	1	2	1	2	38	40	C	7	10	443	44	44	36	80	487	567
	2	61	1,621	53	286	105	158	1,907	2,065		8	77	1,512	57	442	96	153	1,954	2,107
	3	28	290	2	37	28	30	327	357		9	9	227	3	17	4	7	244	251
	13	2	5	0	1	4	4	6	10		14	0	4	0	3	2	2	7	9
	計	97	1,952	56	326	138	194	2,278	2,472		計	96	2,186	104	506	138	242	2,692	2,934
B	4	7	387	6	58	52	58	445	503	D	10	13	127	5	10	1	6	137	143
	5	4	12	0	2	1	1	14	15		11	8	285	2	14	6	8	299	307
	6	4	324	50	130	8	58	454	512		12	6	38	0	4	4	4	42	46
	計	15	723	56	190	61	117	913	1,030		計	27	450	7	28	11	18	478	496

平成26年度交差点交通量調査報告書

整理 NO.	21	交差点名	栗木 [K3-14]	調査年月日	平成26年11月26日(水)	天候	雨
		所在地	磯子区栗木3丁目	調査時間帯	7:00~19:00(12時間合計)		

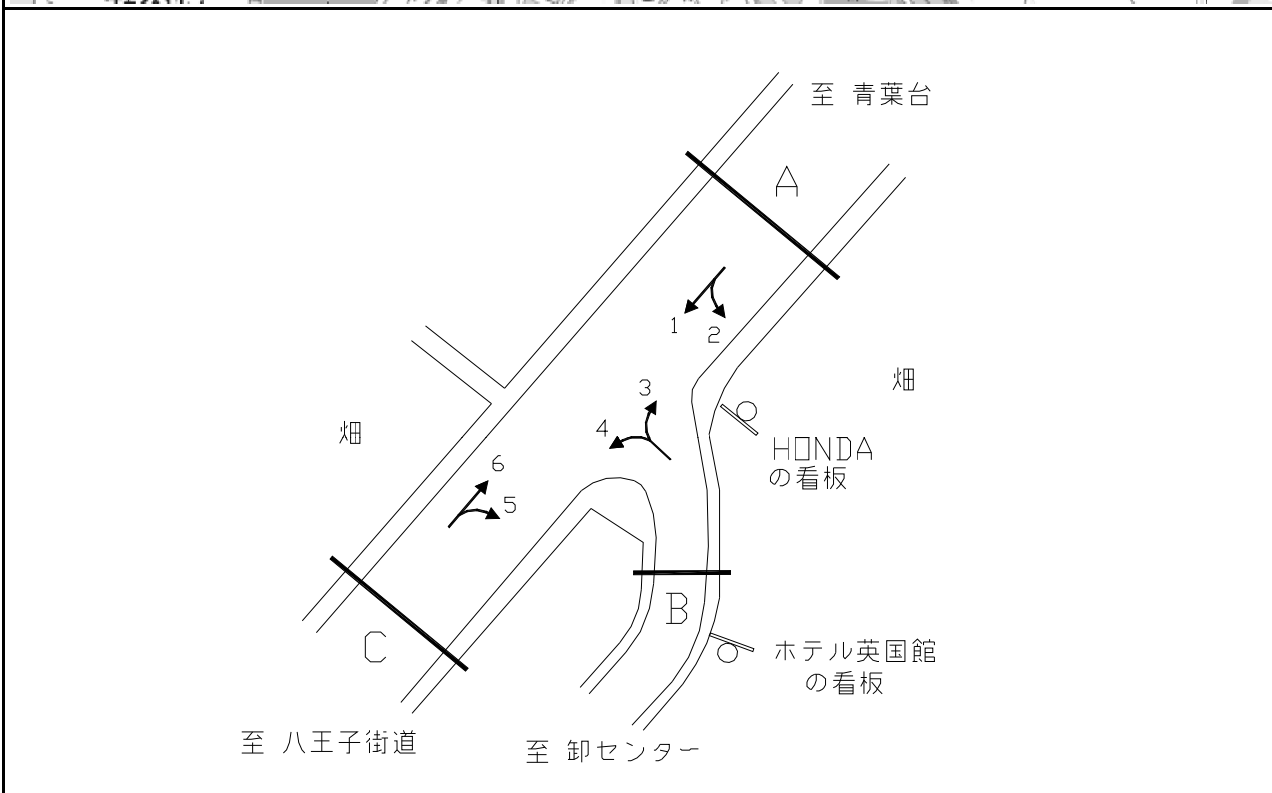


方向別交通量集計表

断面	方向	二輪車	乗用車	バス	小型貨物車	大型貨物車	大型計	小型計	合計	断面	方向	二輪車	乗用車	バス	小型貨物車	大型貨物車	大型計	小型計	合計	
		A	1	46	568	19	216	92	111			784	895	C	7	141	1,304	9	350	101
	2	304	4,396	115	875	273	388	5,271	5,659		8	275	4,274	113	797	297	410	5,071	5,481	
	3	85	628	8	160	69	77	788	865		9	97	3,135	76	711	192	268	3,846	4,114	
	計	435	5,592	142	1,251	434	576	6,843	7,419		計	513	8,713	198	1,858	590	788	10,571	11,359	
B	4	53	550	3	133	73	76	683	759	D	10	0	2	0	3	2	2	5	7	
	5	124	2,325	23	688	659	682	3,013	3,695			11	131	2,347	66	608	153	219	2,955	3,174
	6	70	1,675	14	250	78	92	1,925	2,017			12	226	2,450	17	742	671	688	3,192	3,880
	計	247	4,550	40	1,071	810	850	5,621	6,471			13	13	845	2	174	167	169	1,019	1,188
	計	370	5,644	85	1,527	993	1,078	7,171	8,249		計	370	5,644	85	1,527	993	1,078	7,171	8,249	

平成26年度交差点交通量調査報告書

整理 NO.	22	交差点名	滝沢 [K4-03(A)]	調査年月日	平成26年11月26日(水)	天候	雨
		所在地	緑区長津田町	調査時間帯	7:00~19:00(12時間合計)		

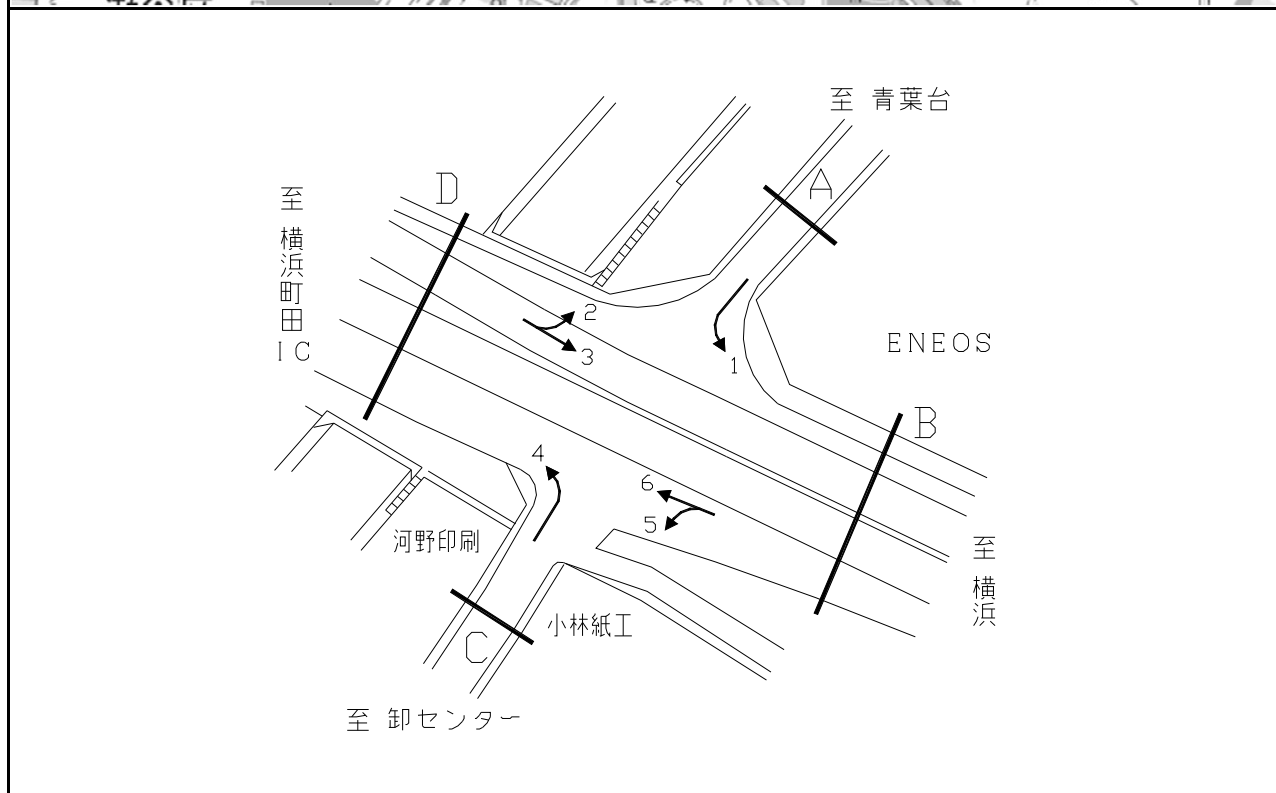


方向別交通量集計表

断面	方向	二輪車	乗用車	バス	小型貨物車	大型貨物車	大型計	小型計	合計	断面	方向	二輪車	乗用車	バス	小型貨物車	大型貨物車	大型計	小型計	合計
A	1	149	2,383	39	838	543	582	3,221	3,803	C	5	3	86	3	68	151	154	154	308
	2	14	941	13	268	144	157	1,209	1,366		6	148	2,732	26	962	574	600	3,694	4,294
	計	163	3,324	52	1,106	687	739	4,430	5,169		計	151	2,818	29	1,030	725	754	3,848	4,602
B	3	14	2,386	13	908	277	290	3,294	3,584										
	4	10	720	17	498	488	505	1,218	1,723										
	計	24	3,106	30	1,406	765	795	4,512	5,307										

平成26年度交差点交通量調査報告書

整理 NO.	23	交差点名	卸センター入口 [K4-03(B)]	調査年月日	平成26年11月26日(水)	天候	雨
		所在地	緑区長津田町	調査時間帯	7:00~19:00(12時間合計)		



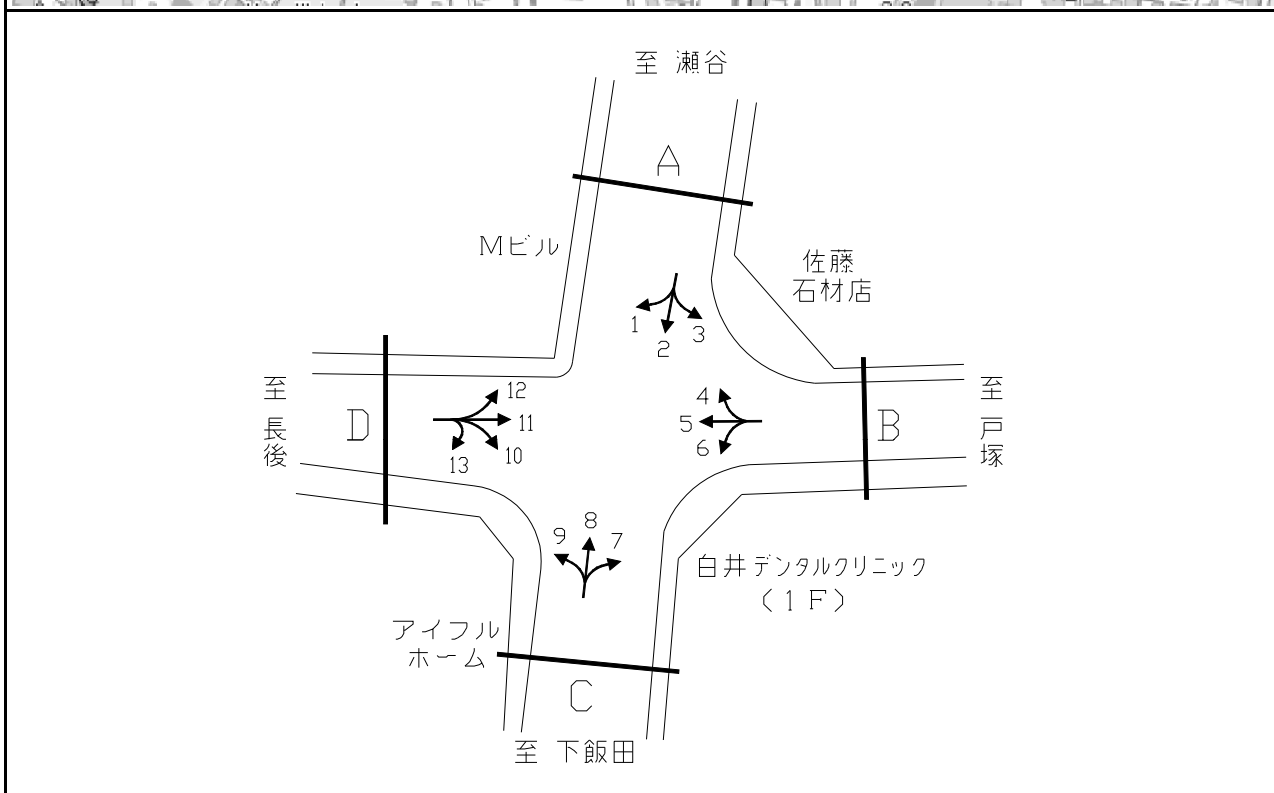
方向別交通量集計表

断面	方向	二輪車	乗用車	バス	小型貨物車	大型貨物車	大型計	小型計	合計	断面	方向	二輪車	乗用車	バス	小型貨物車	大型貨物車	大型計	小型計	合計
A	1	17	1,027	16	336	295	311	1,363	1,674	C	4	20	1,012	33	558	649	682	1,570	2,252
	計	17	1,027	16	336	295	311	1,363	1,674		計	20	1,012	33	558	649	682	1,570	2,252
B	5	19	675	9	309	388	397	984	1,381	D	2	24	3,106	30	1,406	765	795	4,512	5,307
	6	212	6,801	73	3,180	3,371	3,444	9,981	13,425		3	177	6,871	77	2,851	3,239	3,316	9,722	13,038
	計	231	7,476	82	3,489	3,759	3,841	10,965	14,806		計	201	9,977	107	4,257	4,004	4,111	14,234	18,345



平成26年度交差点交通量調査報告書

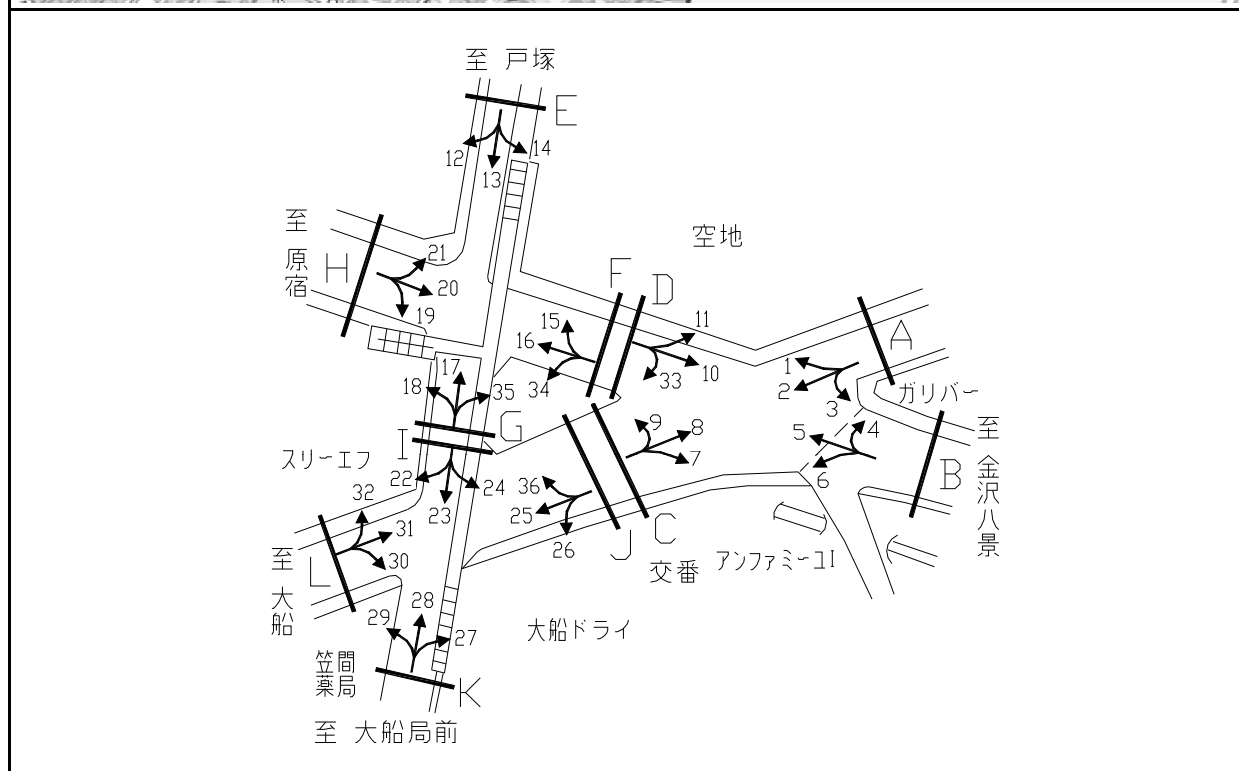
整理NO.	24	交差点名	和泉坂上 [K4-05]	調査年月日	平成26年11月26日(水)	天候	雨
		所在地	泉区和泉町地先	調査時間帯	7:00~19:00(12時間合計)		



方向別交通量集計表

断面	方向	二輪車	乗用車	バス	小型貨物車	大型貨物車	大型計	小型計	合計	断面	方向	二輪車	乗用車	バス	小型貨物車	大型貨物車	大型計	小型計	合計
A	1	65	672	23	294	131	154	966	1,120	C	7	35	979	25	176	91	116	1,155	1,271
	2	182	2,208	55	1,274	330	385	3,482	3,867		8	195	2,476	37	1,079	200	237	3,555	3,792
	3	53	991	60	490	106	166	1,481	1,647		9	64	932	26	398	93	119	1,330	1,449
	計	300	3,871	138	2,058	567	705	5,929	6,634		計	294	4,387	88	1,653	384	472	6,040	6,512
B	4	57	1,192	57	321	135	192	1,513	1,705	D	10	56	809	14	230	119	133	1,039	1,172
	5	183	4,012	46	1,544	795	841	5,556	6,397		11	258	4,594	56	1,555	724	780	6,149	6,929
	6	38	1,279	22	397	117	139	1,676	1,815		12	52	1,008	14	142	156	170	1,150	1,320
	計	278	6,483	125	2,262	1,047	1,172	8,745	9,917		13	0	1	0	0	0	0	0	1
										計	366	6,412	84	1,927	999	1,083	8,339	9,422	

平成26年度交差点交通量調査報告書

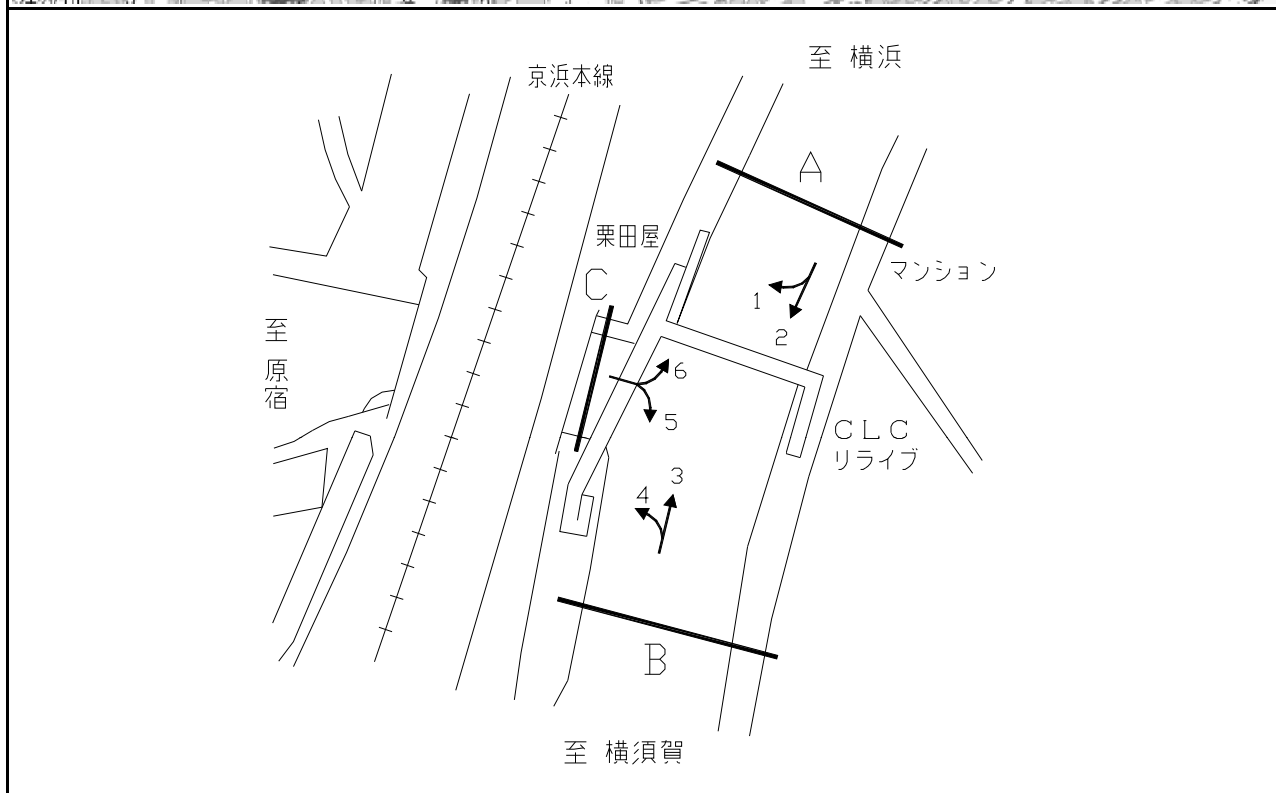


方向別交通量集計表

断面	方向	二輪車			乗用車			バス			小型貨物車			大型貨物車			合計		
		二輪車	乗用車	バス	小型貨物車	大型貨物車	大型計	小型計	合計	二輪車	乗用車	バス	小型貨物車	大型貨物車	大型計	小型計	合計		
A	1	31	263	0	57	25	25	320	345	G	17	69	1,448	74	236	41	115	1,684	1,799
	2	37	512	4	57	12	16	569	585		18	11	457	9	88	41	50	545	595
	3	1	74	0	8	9	9	82	91		35	0	4	0	0	0	0	4	4
	計	69	849	4	122	46	50	971	1,021		計	80	1,909	83	324	82	165	2,233	2,398
B	4	3	42	0	3	3	3	45	48	H	19	16	638	6	92	40	46	730	776
	5	203	3,253	36	1,055	859	895	4,308	5,203		20	154	2,851	17	1,266	781	798	4,117	4,915
	6	158	2,300	336	440	127	463	2,740	3,203		21	23	272	4	73	7	11	345	356
	計	364	5,595	372	1,498	989	1,361	7,093	8,454		計	193	3,761	27	1,431	828	855	5,192	6,047
C	7	92	1,577	330	304	112	442	1,881	2,323	I	22	16	448	92	123	21	113	571	684
	8	41	728	10	76	22	32	804	836		23	96	1,239	4	240	73	77	1,479	1,556
	9	1	4	0	0	0	0	4	4		24	0	23	0	0	0	0	23	23
	計	134	2,309	340	380	134	474	2,689	3,163		計	112	1,710	96	363	94	190	2,073	2,263
D	10	135	2,781	21	1,254	797	818	4,035	4,853	J	25	144	1,715	332	384	118	450	2,099	2,549
	11	31	355	5	69	18	23	424	447		26	51	1,097	8	113	21	29	1,210	1,239
	33	0	0	0	0	0	0	0	0		36	0	0	0	0	0	0	0	0
	計	166	3,136	26	1,323	815	841	4,459	5,300		計	195	2,812	340	497	139	479	3,309	3,788
E	12	30	350	2	79	15	17	429	446	K	27	17	457	1	44	11	12	501	513
	13	109	1,072	90	271	54	144	1,343	1,487		28	36	1,244	4	212	53	57	1,456	1,513
	14	12	281	9	57	34	43	338	381		29	4	30	0	2	0	0	32	32
	計	151	1,703	101	407	103	204	2,110	2,314		計	57	1,731	5	258	64	69	1,989	2,058
F	15	23	374	16	67	33	49	441	490	L	30	0	26	3	5	2	5	31	36
	16	212	3,146	20	1,045	851	871	4,191	5,062		31	104	1,829	339	336	123	462	2,165	2,627
	34	0	0	0	0	0	0	0	0		32	44	665	79	112	29	108	777	885
	計	235	3,520	36	1,112	884	920	4,632	5,552		計	148	2,520	421	453	154	575	2,973	3,548

平成26年度交差点交通量調査報告書

整理 NO.	26	交 差 点 名	六 浦 [K4-10]	調 査 年 月 日	平成26年11月26日(水)	天 候	雨
		所 在 地	金 沢 区 六 浦 一 丁 目 地 先	調 査 時 間 帯	7:00~19:00(12時間合計)		

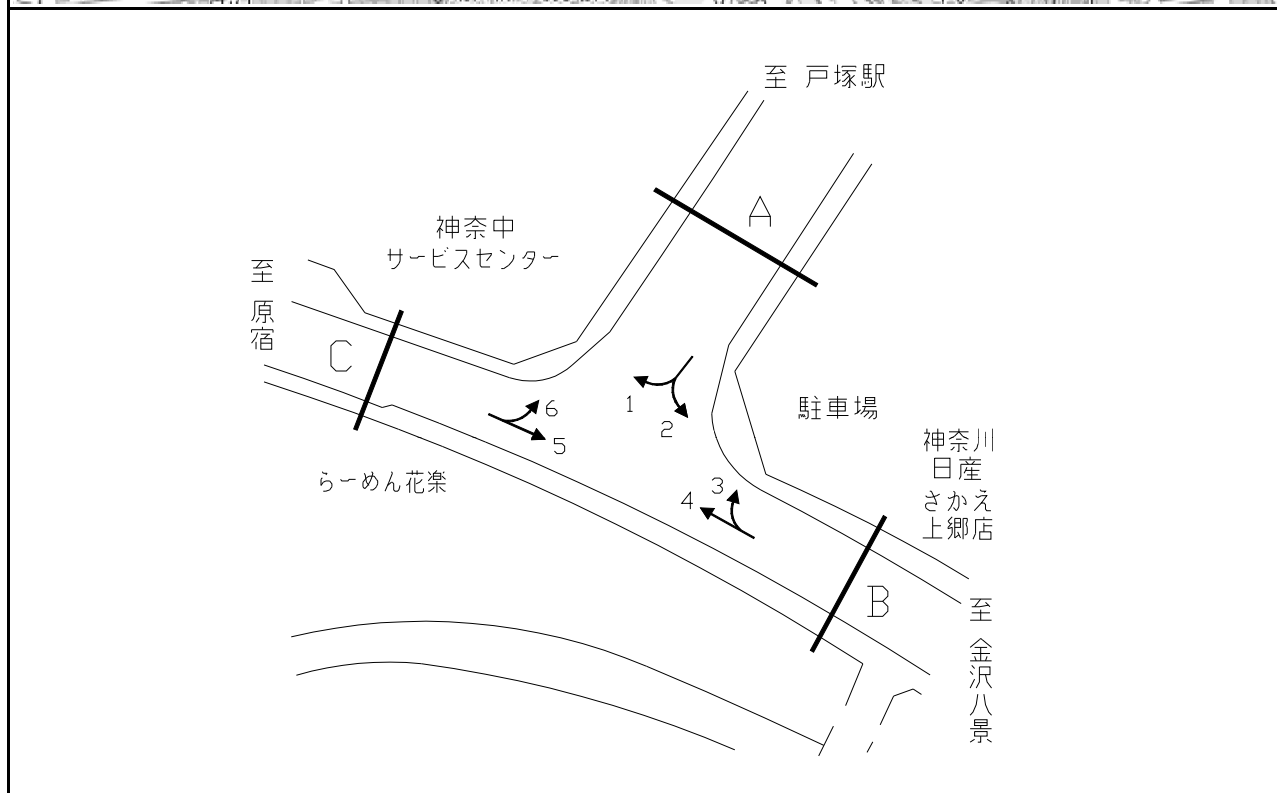


方向別交通量集計表

断面	方向	二輪車	乗用車	バス	小型貨物車	大型貨物車	大型計	小型計	合計	断面	方向	二輪車	乗用車	バス	小型貨物車	大型貨物車	大型計	小型計	合計
		A	1	220	2,087	138	606	184	322			2,693	3,015	C	5	298	2,922	50	872
	2	582	4,920	95	1,265	322	417	6,185	6,602		6	394	3,329	148	825	224	372	4,154	4,526
	計	802	7,007	233	1,871	506	739	8,878	9,617		計	692	6,251	198	1,697	621	819	7,948	8,767
	3	592	4,977	145	1,166	467	612	6,143	6,755										
	4	139	2,827	34	812	422	456	3,639	4,095										
	計	731	7,804	179	1,978	889	1,068	9,782	10,850										

平成26年度交差点交通量調査報告書

整理 NO.	27	交差点名	神奈中車庫前 [K4-18]	調査年月日	平成26年11月26日(水)	天候	雨
		所在地	栄区上郷町地先	調査時間帯	7:00~19:00(12時間合計)		

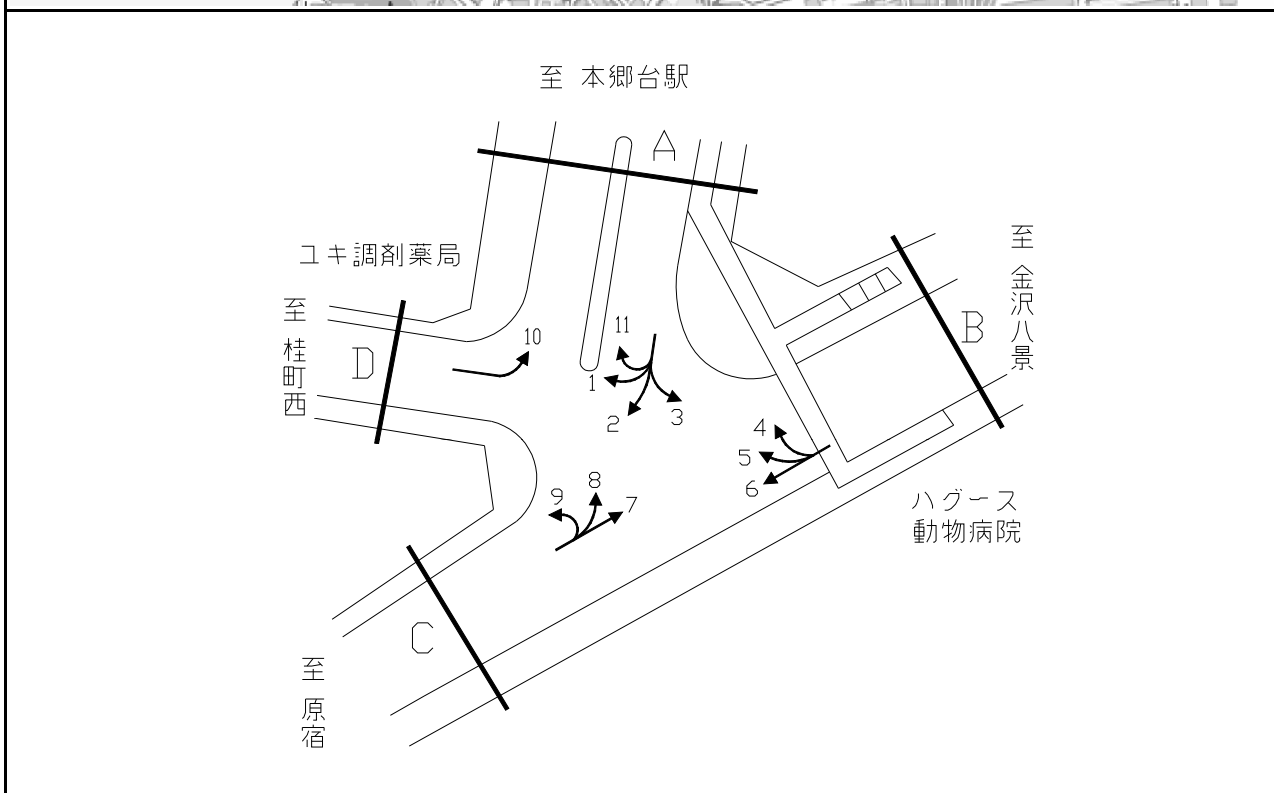


方向別交通量集計表

断面	方向	二輪車	乗用車	バス	小型貨物車	大型貨物車	大型計	小型計	合計	断面	方向	二輪車	乗用車	バス	小型貨物車	大型貨物車	大型計	小型計	合計
		A	1	105	1,958	92	334	207	299			2,292	2,591	C	5	122	2,144	260	485
	2	168	3,549	83	633	338	421	4,182	4,603		6	131	1,676	94	353	217	311	2,029	2,340
	計	273	5,507	175	967	545	720	6,474	7,194		計	253	3,820	354	838	439	793	4,658	5,451
B	3	253	3,709	115	771	340	455	4,480	4,935										
	4	163	2,085	226	788	451	677	2,873	3,550										
	計	416	5,794	341	1,559	791	1,132	7,353	8,485										

平成26年度交差点交通量調査報告書

整理 NO.	28	交差点名	桂町 [K4-20]	調査年月日	平成26年11月26日(水)	天候	雨
		所在地	栄区桂町地先	調査時間帯	7:00~19:00(12時間合計)		

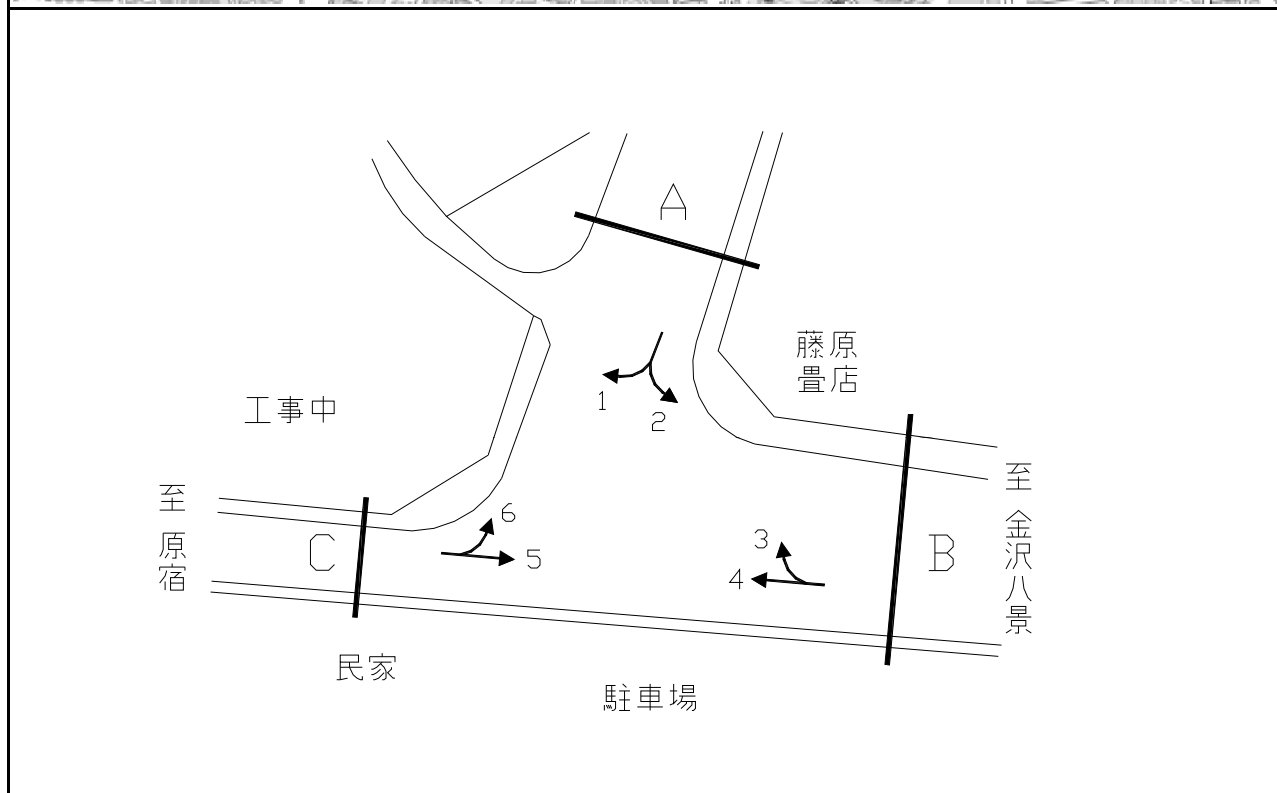


方向別交通量集計表

断面	方向	二輪車	乗用車	バス	小型貨物車	大型貨物車	大型計	小型計	合計	断面	方向	二輪車	乗用車	バス	小型貨物車	大型貨物車	大型計	小型計	合計
		A	1	10	194	3	13	6	9			207	216	C	7	453	6,338	370	965
	2	125	1,605	85	282	120	205	1,887	2,092		8	63	863	100	147	62	162	1,010	1,172
	3	82	1,264	49	106	59	108	1,370	1,478		9	9	60	4	4	2	6	64	70
	11	0	13	0	5	2	2	18	20		計	525	7,261	474	1,116	953	1,427	8,377	9,804
	計	217	3,076	137	406	187	324	3,482	3,806	D	10	32	493	6	34	23	29	527	556
B	4	69	960	26	112	23	49	1,072	1,121	計	32	493	6	34	23	29	527	556	
	5	17	346	4	41	17	21	387	408										
	6	420	5,545	326	1,069	979	1,305	6,614	7,919										
	計	506	6,851	356	1,222	1,019	1,375	8,073	9,448										

平成26年度交差点交通量調査報告書

整理NO.	29	交差点名	南河内 [K4-25]	調査年月日	平成26年11月26日(水)	天候	雨
		所在地	栄区桂町	調査時間帯	7:00~19:00(12時間合計)		

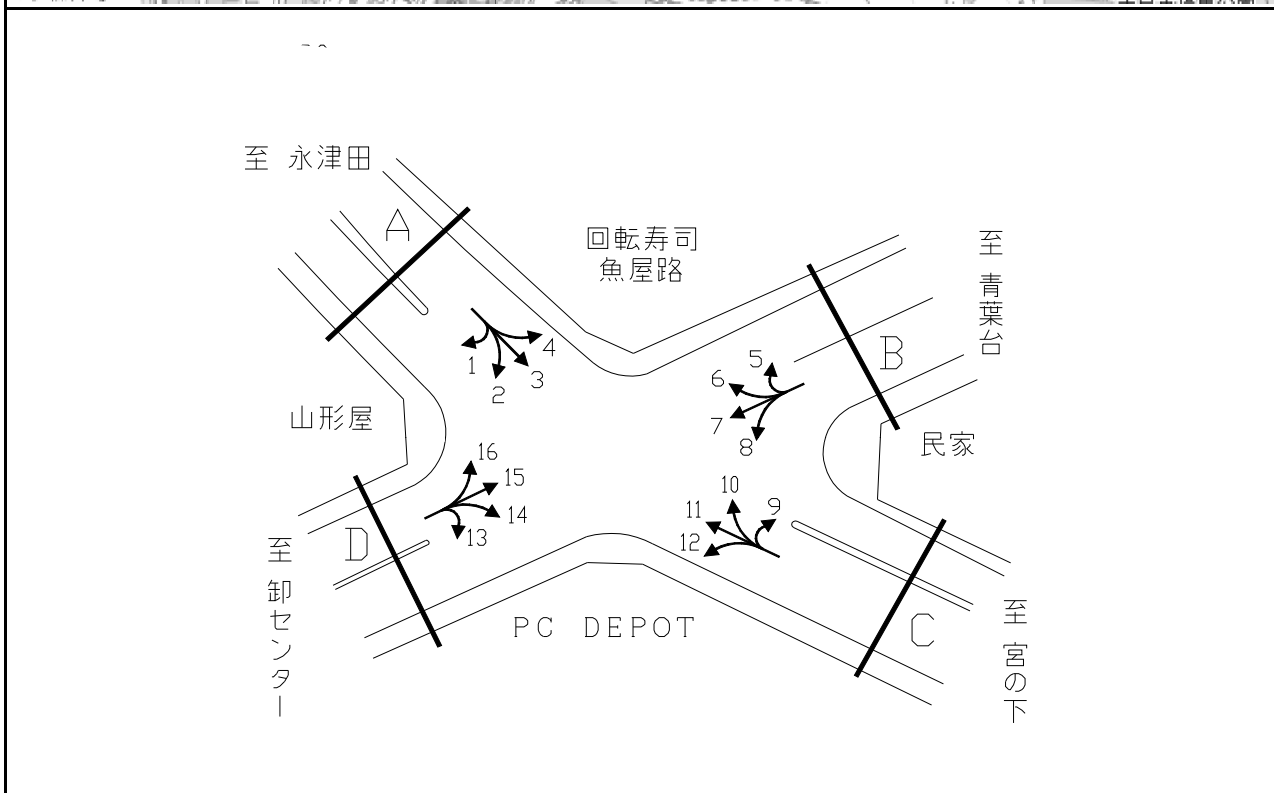


方向別交通量集計表

断面	方向	二輪車	乗用車	バス	小型貨物車	大型貨物車	大型計	小型計	合計	断面	方向	二輪車	乗用車	バス	小型貨物車	大型貨物車	大型計	小型計	合計
A	1	102	1,215	14	402	285	299	1,617	1,916	C	5	319	3,902	165	1,038	719	884	4,940	5,824
	2	36	673	7	173	44	51	846	897		6	22	401	3	119	47	50	520	570
	計	138	1,888	21	575	329	350	2,463	2,813		計	341	4,303	168	1,157	766	934	5,460	6,394
B	3	37	580	10	127	34	44	707	751										
	4	236	3,663	199	1,066	561	760	4,729	5,489										
	計	273	4,243	209	1,193	595	804	5,436	6,240										

平成26年度交差点交通量調査報告書

整理 NO.	30	交差点名	十日市場 [K4-26]	調査年月日	平成26年11月26日(水)	天候	雨
		所在地	緑区十日市場町	調査時間帯	7:00~19:00(12時間合計)		

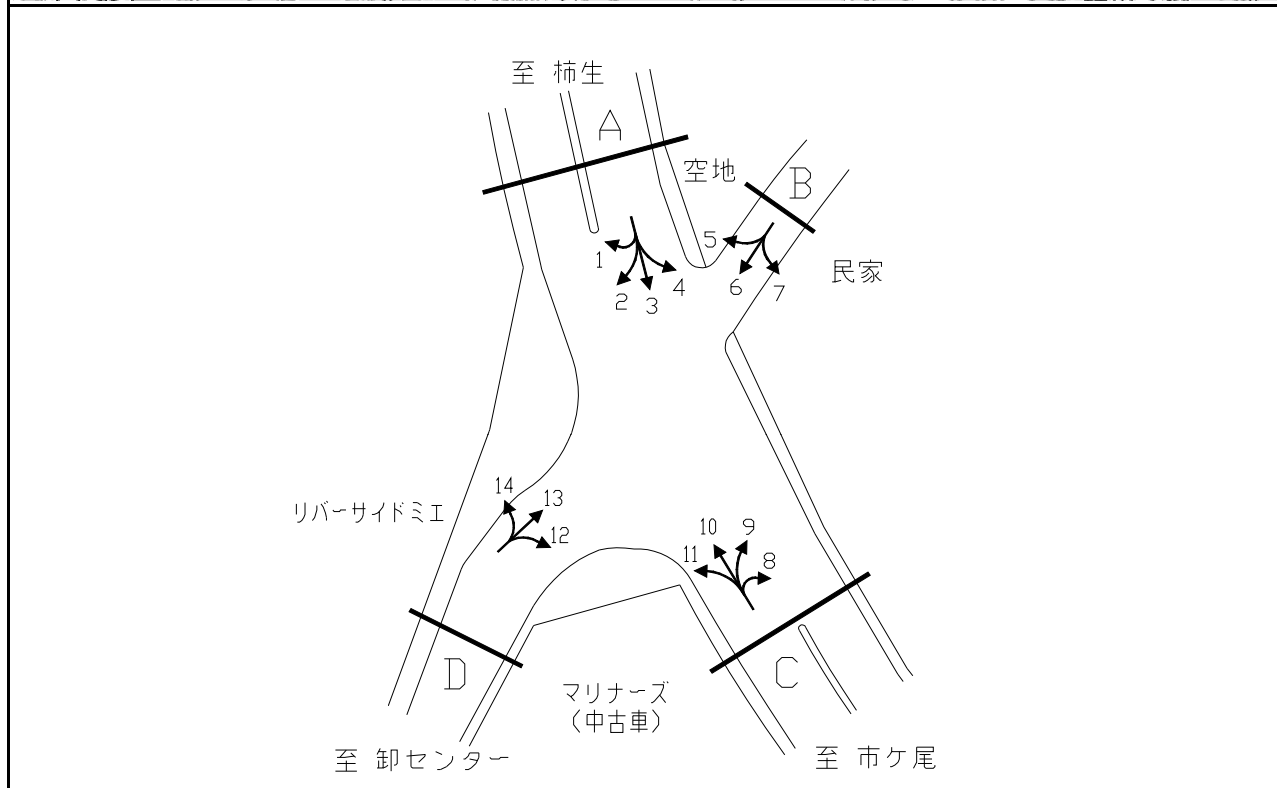


断面	方向	A								B								C								D							
		二輪車	乗用車	バス	小型貨物車	大型貨物車	大型計	小型計	合計	二輪車	乗用車	バス	小型貨物車	大型貨物車	大型計	小型計	合計	二輪車	乗用車	バス	小型貨物車	大型貨物車	大型計	小型計	合計	二輪車	乗用車	バス	小型貨物車	大型貨物車	大型計	小型計	合計
A	1	1	14	0	2	0	0	16	16	C	9	3	8	0	1	1	1	9	10	D	13	2	7	0	0	0	0	7	7				
	2	23	692	20	145	40	60	837	897		10	63	1,157	78	290	100	178	1,447	1,625		14	45	1,774	26	410	150	176	2,184	2,360				
	3	212	3,442	34	793	258	292	4,235	4,527		11	244	3,623	35	782	276	311	4,405	4,716		15	202	4,179	490	935	298	788	5,114	5,902				
	4	24	508	39	115	31	70	623	693		12	35	1,385	24	306	114	138	1,691	1,829		16	31	657	29	140	62	91	797	888				
	計	260	4,656	93	1,055	329	422	5,711	6,133		計	345	6,173	137	1,379	491	628	7,552	8,180		計	280	6,617	545	1,485	510	1,055	8,102	9,157				
B	5	0	10	0	1	0	0	11	11	D	13	2	7	0	0	0	0	7	7														
	6	21	941	29	165	61	90	1,106	1,196		14	45	1,774	26	410	150	176	2,184	2,360														
	7	263	4,306	467	1,077	289	756	5,383	6,139		15	202	4,179	490	935	298	788	5,114	5,902														
	8	31	565	62	136	48	110	701	811		16	31	657	29	140	62	91	797	888														
	計	315	5,822	558	1,379	398	956	7,201	8,157		計	280	6,617	545	1,485	510	1,055	8,102	9,157														



平成26年度交差点交通量調査報告書

整理 NO.	31	交差点名	環状4号入口 [K4-27]	調査年月日	平成26年11月26日(水)	天候	雨
		所在地	青葉区鉄町	調査時間帯	7:00~19:00(12時間合計)		

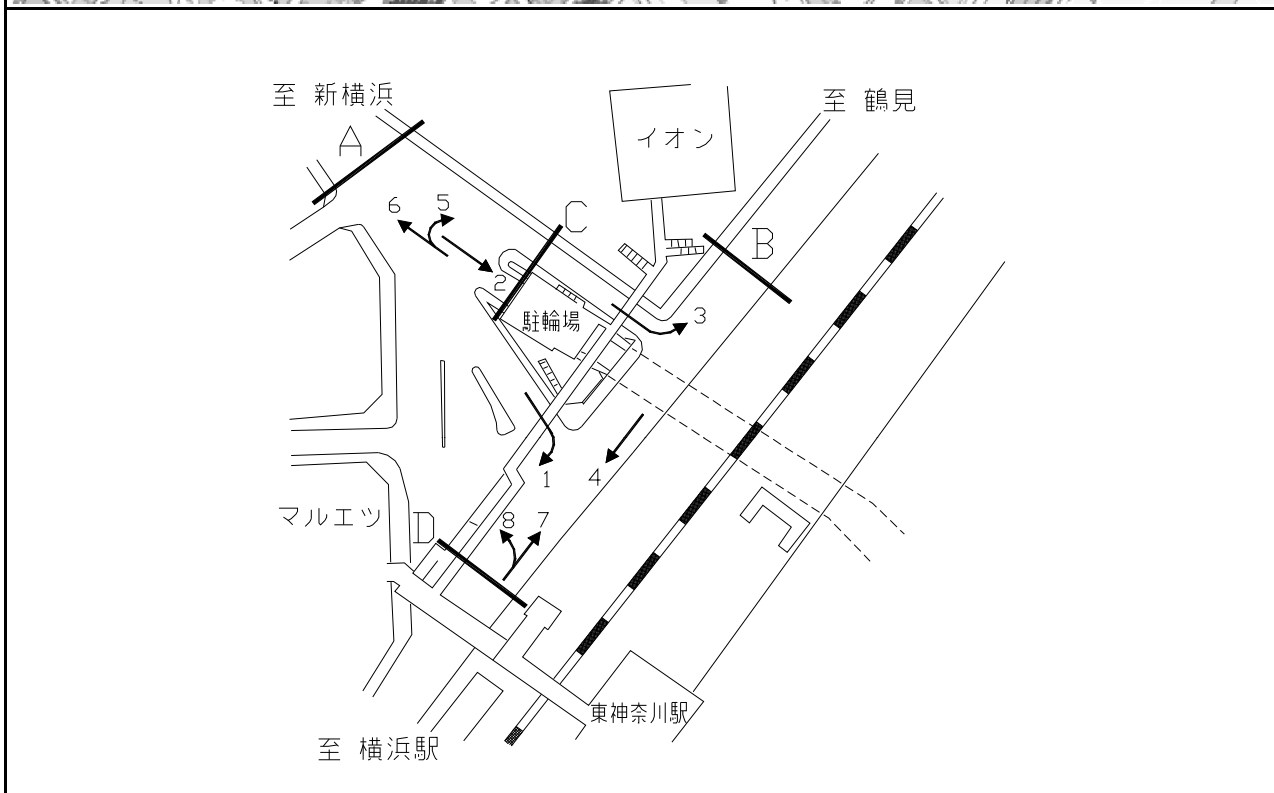


方向別交通量集計表

断面	方向	断面A							断面	方向	断面D								
		二輪車	乗用車	バス	小型貨物車	大型貨物車	大型計	小型計			合計	二輪車	乗用車	バス	小型貨物車	大型貨物車	大型計	小型計	合計
A	1	0	5	0	2	0	0	7	7	C	8	0	9	0	2	0	0	11	11
	2	62	1,507	18	459	162	180	1,966	2,146		9	1	27	0	17	0	0	44	44
	3	136	3,162	21	1,180	728	749	4,342	5,091		10	103	3,353	32	1,102	782	814	4,455	5,269
	4	1	11	0	0	2	2	11	13		11	13	694	21	177	69	90	871	961
	計	199	4,685	39	1,641	892	931	6,326	7,257		計	117	4,083	53	1,298	851	904	5,381	6,285
B	5	45	517	105	133	20	125	650	775	D	12	144	1,615	20	305	72	92	1,920	2,012
	6	129	1,350	103	251	66	169	1,601	1,770		13	143	1,520	98	253	38	136	1,773	1,909
	7	6	76	0	10	1	1	86	87		14	51	1,531	13	471	103	116	2,002	2,118
	計	180	1,943	208	394	87	295	2,337	2,632		計	338	4,666	131	1,029	213	344	5,695	6,039

平成26年度交差点交通量調査報告書

整理NO.	32	交差点名	東神奈川駅前 [R001-02]	調査年月日	平成26年11月26日(水)	天候	雨
		所在地	神奈川区東神奈川1丁目	調査時間帯	7:00~19:00(12時間合計)		

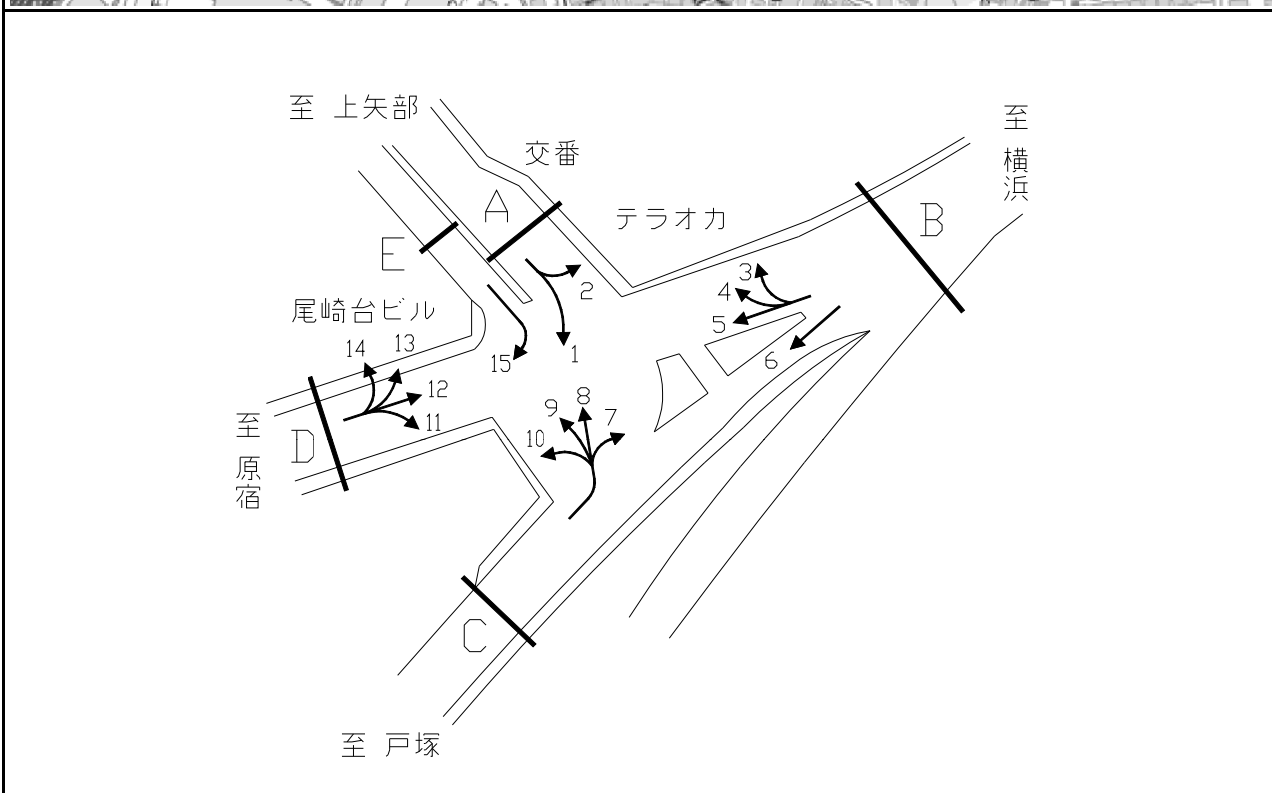


方向別交通量集計表

断面	方向	二輪車	乗用車	バス	小型貨物車	大型貨物車	大型計	小型計	合計	断面	方向	二輪車	乗用車	バス	小型貨物車	大型貨物車	大型計	小型計	合計
		A	1	132	1,922	186	695	332	518			2,617	3,135	C	5	12	241	0	77
	2	215	4,121	28	1,268	198	226	5,389	5,615		6	160	2,976	10	1,191	232	242	4,167	4,409
	3	76	1,211	15	186	61	76	1,397	1,473		計	172	3,217	10	1,268	238	248	4,485	4,733
	計	423	7,254	229	2,149	591	820	9,403	10,223		7	464	5,897	97	2,029	713	810	7,926	8,736
B	4	513	6,583	117	2,365	598	715	8,948	9,663	D	8	69	1,126	181	398	363	544	1,524	2,068
	計	513	6,583	117	2,365	598	715	8,948	9,663		計	533	7,023	278	2,427	1,076	1,354	9,450	10,804

平成26年度交差点交通量調査報告書

整理 NO.	33	交差点名	不動坂 [R001-09]	調査年月日	平成26年11月26日(水)	天候	雨
		所在地	戸塚区柏尾地先	調査時間帯	7:00~19:00(12時間合計)		

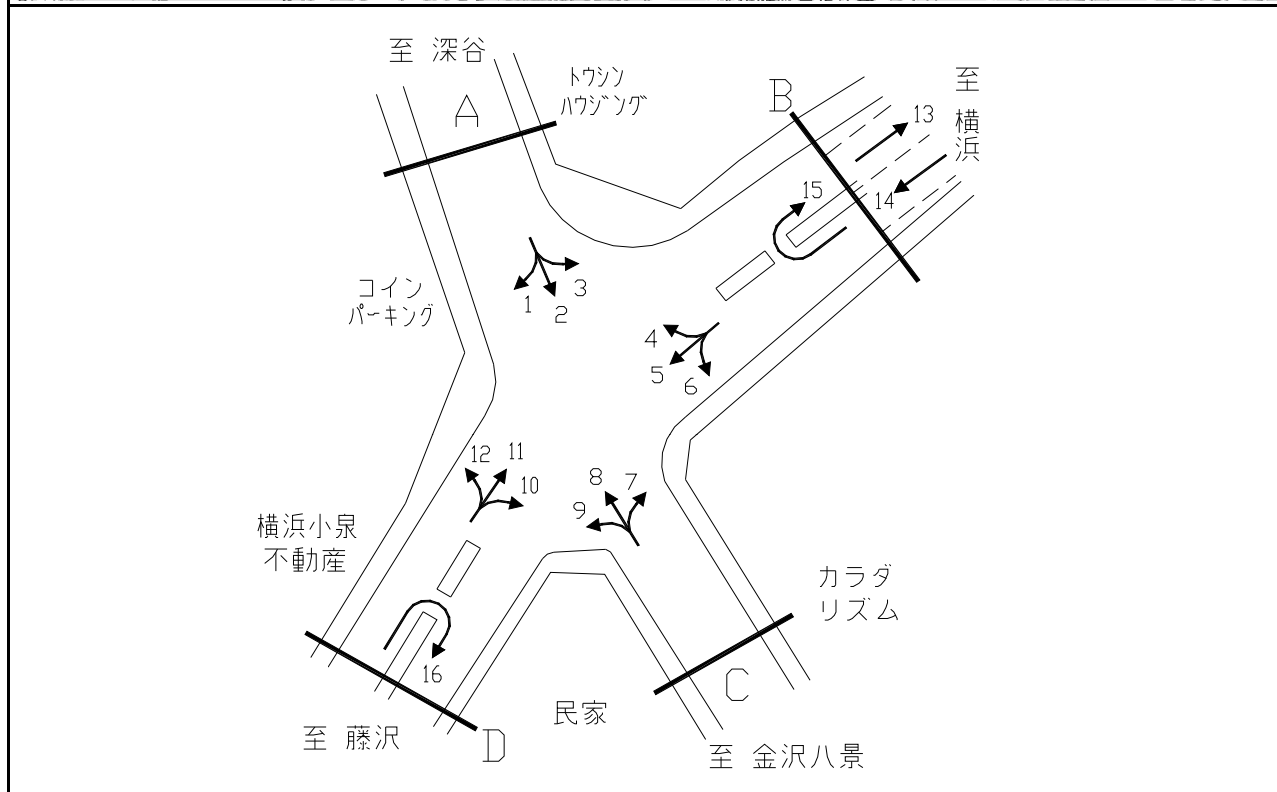


方向別交通量集計表

断面	方向	二輪車	乗用車	バス	小型貨物車	大型貨物車	大型計	小型計	合計	断面	方向	二輪車	乗用車	バス	小型貨物車	大型貨物車	大型計	小型計	合計
A	1	116	1,519	106	387	117	223	1,906	2,129	D	11	89	1,761	22	624	273	295	2,385	2,680
	2	37	443	0	178	135	135	621	756		12	375	2,846	12	1,047	765	777	3,893	4,670
	計	153	1,962	106	565	252	358	2,527	2,885		13	11	238	5	100	119	124	338	462
B	3	26	305	1	134	126	127	439	566	E	14	0	7	0	2	0	0	9	9
	4	3	3	0	4	1	1	7	8		15	3	10	0	2	0	0	12	12
	計	475	4,852	39	1,773	1,157	1,196	6,625	7,821		計	3	10	0	2	0	0	12	12
C	5	329	2,863	17	975	928	945	3,838	4,783	計	7	126	1,616	283	464	207	490	2,080	2,570
	6	130	1,386	261	365	158	419	1,751	2,170		8	117	1,987	115	624	318	433	2,611	3,044
	計	488	4,557	279	1,478	1,213	1,492	6,035	7,527		9	5	9	0	3	0	0	12	12
	7	126	1,616	283	464	207	490	2,080	2,570		10	58	1,005	4	287	144	148	1,292	1,440
	計	306	4,617	402	1,378	669	1,071	5,995	7,066		計	306	4,617	402	1,378	669	1,071	5,995	7,066

平成26年度交差点交通量調査報告書

整理 NO.	34	交差点名	原宿 [R001-10]	調査年月日	平成26年11月26日(水)	天候	雨
		所在地	戸塚区原宿町2丁目	調査時間帯	7:00~19:00(12時間合計)		

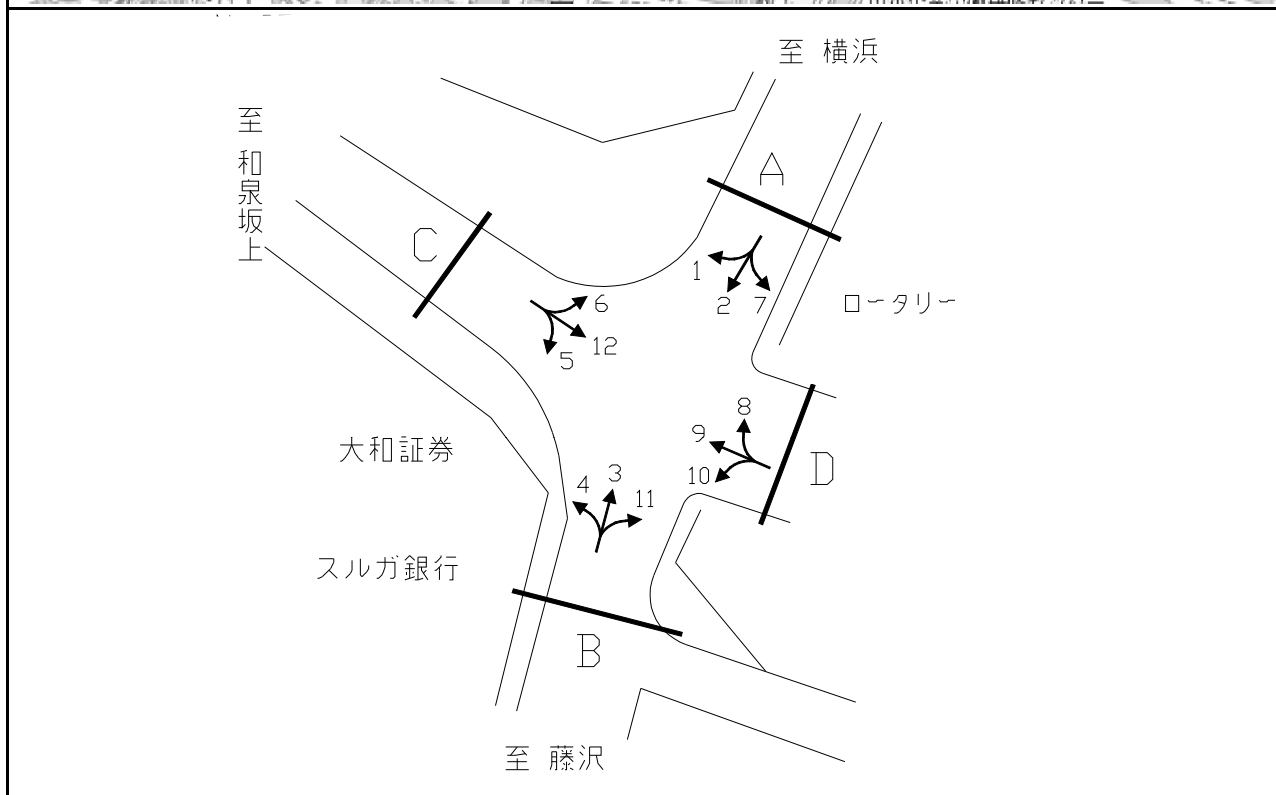


方向別交通量集計表

断面	方向	二輪車	乗用車	バス	小型貨物車	大型貨物車	大型計	小型計	合計	断面	方向	二輪車	乗用車	バス	小型貨物車	大型貨物車	大型計	小型計	合計
A	1	81	1,101	30	215	134	164	1,316	1,480	D	10	106	1,384	13	398	277	290	1,782	2,072
	2	310	3,395	113	937	608	721	4,332	5,053		11	85	812	43	169	71	114	981	1,095
	3	40	923	132	253	247	379	1,176	1,555		12	47	1,171	34	264	202	236	1,435	1,671
	計	431	5,419	275	1,405	989	1,264	6,824	8,088		16	14	171	2	38	42	44	209	253
B	4	106	1,416	139	402	368	507	1,818	2,325	立体部	13	361	9,869	73	2,829	2,469	2,542	12,698	15,240
	5	25	203	39	52	17	56	255	311		14	313	9,893	83	2,200	3,291	3,374	12,093	15,467
	6	35	942	4	335	141	145	1,277	1,422		計	674	19,762	156	5,029	5,760	5,916	24,791	30,707
	15	17	151	4	18	5	9	169	178										
C	計	183	2,712	186	807	531	717	3,519	4,236										
	7	53	960	10	308	117	127	1,268	1,395										
	8	269	3,290	111	977	653	764	4,267	5,031										
	9	67	907	14	250	271	285	1,157	1,442										
	計	389	5,157	135	1,535	1,041	1,176	6,692	7,868										

平成26年度交差点交通量調査報告書

整理 NO.	35	交差点名	バスセンター前 [R001-14]	調査年月日	平成26年11月26日(水)	天候	雨
		所在地	戸塚区戸塚町	調査時間帯	7:00~19:00(12時間合計)		

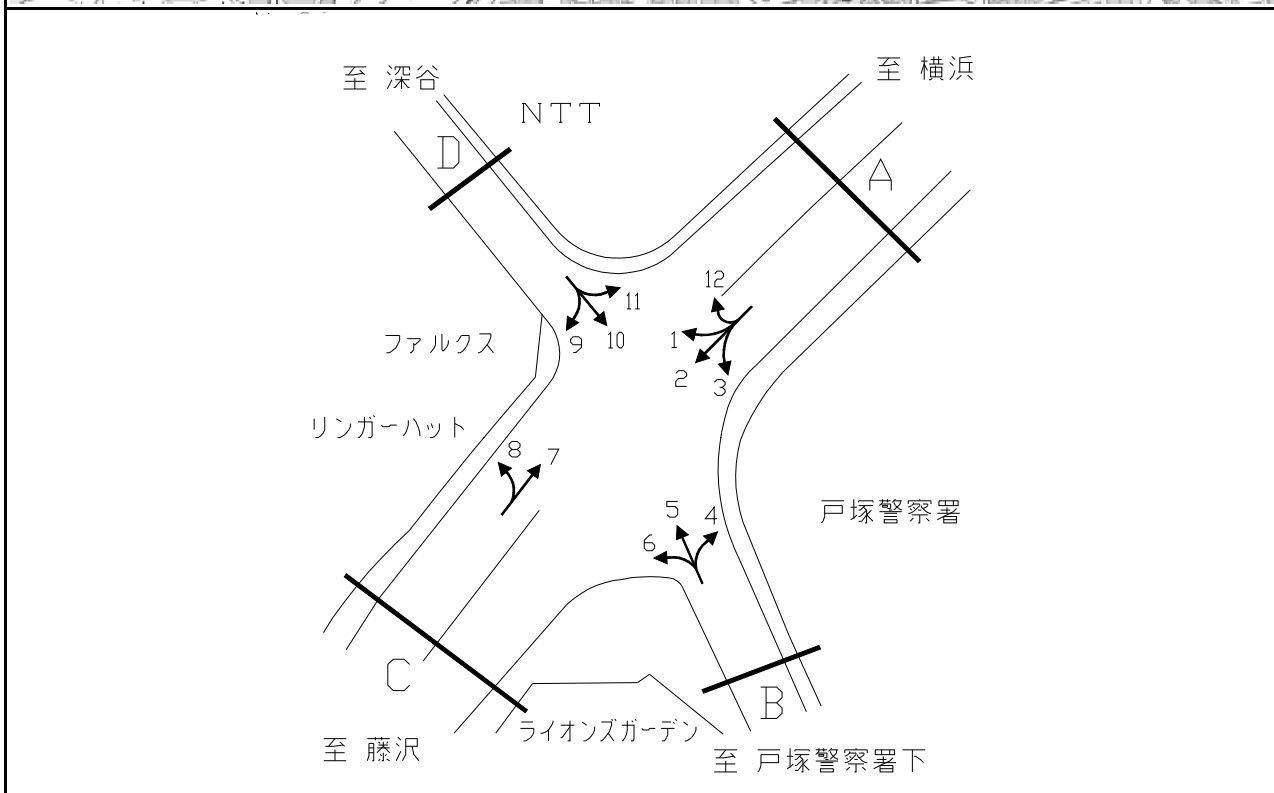


方向別交通量集計表

断面	方向	交通量							合計	断面	方向	交通量							合計
		二輪車	乗用車	バス	小型貨物車	大型貨物車	大型計	小型計				二輪車	乗用車	バス	小型貨物車	大型貨物車	大型計	小型計	
A	1	47	1,692	30	226	99	129	1,918	2,047	C	5	312	2,693	34	967	388	422	3,660	4,082
	2	178	1,913	52	240	57	109	2,153	2,262		6	31	767	2	191	81	83	958	1,041
	7	13	363	19	59	13	32	422	454		12	22	910	159	114	25	184	1,024	1,208
	計	238	3,968	101	525	169	270	4,493	4,763		計	365	4,370	195	1,272	494	689	5,642	6,331
B	3	214	1,746	10	369	80	90	2,115	2,205	D	8	3	129	3	21	3	6	150	156
	4	305	3,227	17	1,089	468	485	4,316	4,801		9	22	725	215	64	26	241	789	1,030
	11	12	725	355	63	9	364	788	1,152		10	23	609	354	62	25	379	671	1,050
	計	531	5,698	382	1,521	557	939	7,219	8,158		計	48	1,463	572	147	54	626	1,610	2,236

平成26年度交差点交通量調査報告書

整理NO.	36	交差点名	戸塚警察署 [R001-17(A)]	調査年月日	平成26年11月26日(水)	天候	雨
		所在地	戸塚区戸塚町	調査時間帯	7:00~19:00(12時間合計)		

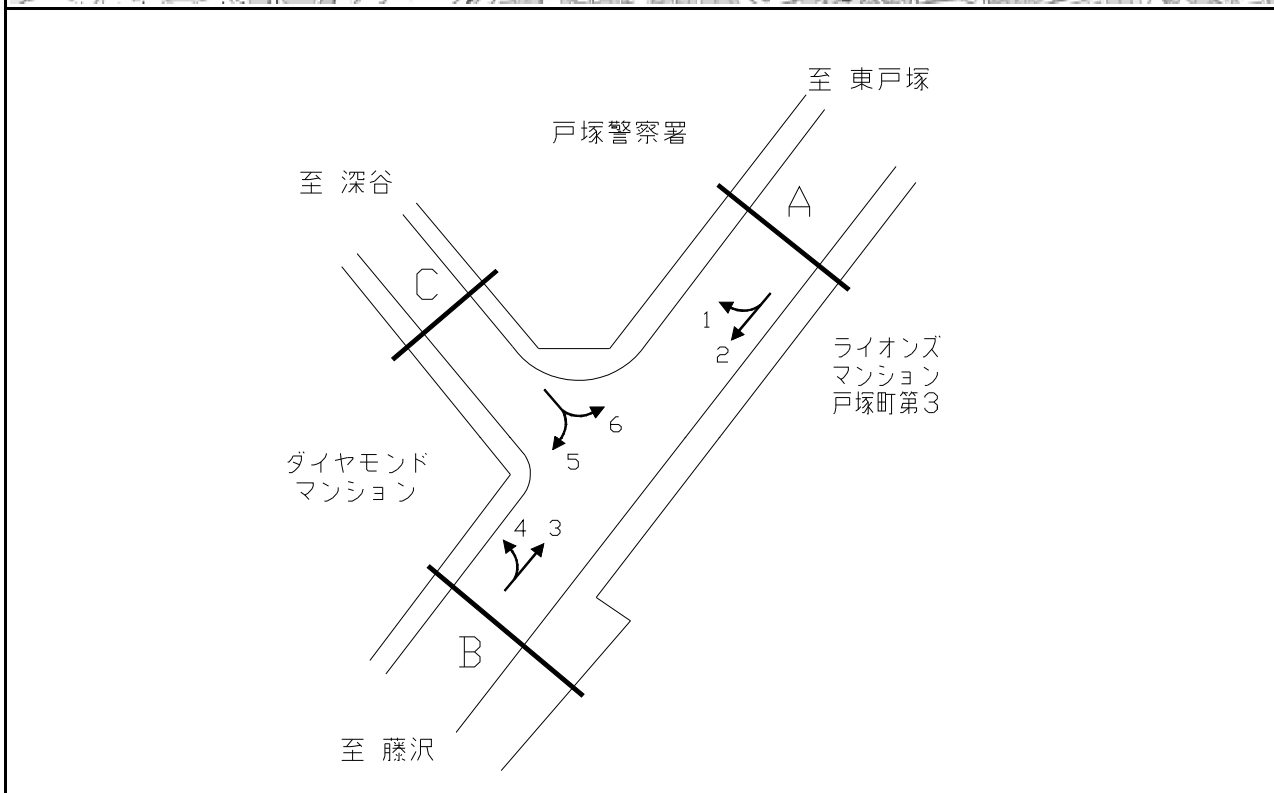


方向別交通量集計表

断面	方向	断面A							断面B										
		二輪車	乗用車	バス	小型貨物車	大型貨物車	大型計	小型計	合計	二輪車	乗用車	バス	小型貨物車	大型貨物車	大型計	小型計	合計		
A	1	8	964	1	390	54	55	1,354	1,409	C	7	533	10,713	36	3,375	1,952	1,988	14,088	16,076
	2	287	10,821	45	4,878	2,843	2,888	15,699	18,587		8	29	2,053	8	226	13	21	2,279	2,300
	3	40	1,050	3	443	63	66	1,493	1,559		計	562	12,766	44	3,601	1,965	2,009	16,367	18,376
	12	0	0	0	0	0	0	0	0		9	21	295	1	61	13	14	356	370
	計	335	12,835	49	5,711	2,960	3,009	18,546	21,555		10	72	751	84	158	30	114	909	1,023
B	4	21	916	13	297	48	61	1,213	1,274	D	11	42	1,808	4	651	211	215	2,459	2,674
	5	53	1,173	68	268	12	80	1,441	1,521		計	135	2,854	89	870	254	343	3,724	4,067
	6	3	37	1	4	1	2	41	43										
	計	77	2,126	82	569	61	143	2,695	2,838										

平成26年度交差点交通量調査報告書

整理 NO.	37	交差点名	戸塚警察署下 [R001-17(B)]	調査年月日	平成26年11月26日(水)	天候	雨
		所在地	戸塚区汲沢町	調査時間帯	7:00~19:00(12時間合計)		

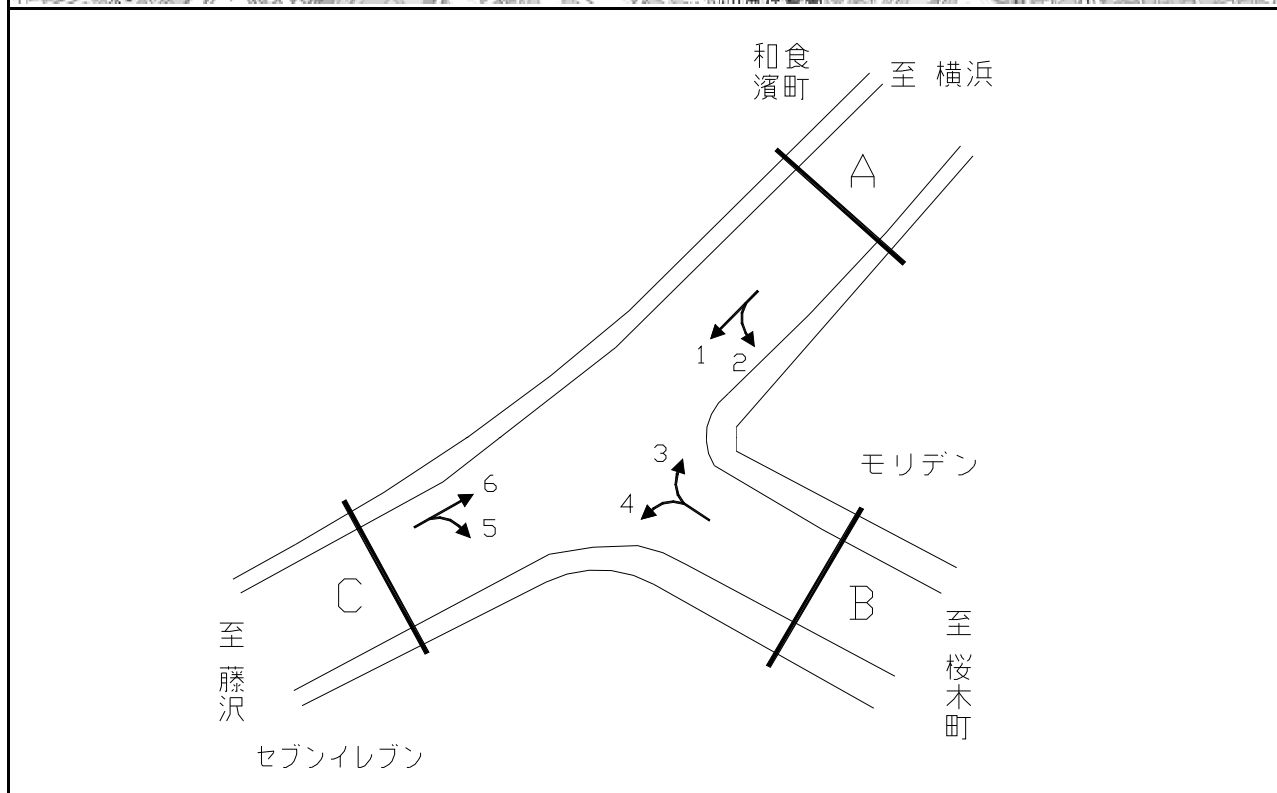


方向別交通量集計表

断面	方向	断面							合計	断面	方向	断面							合計
		二輪車	乗用車	バス	小型貨物車	大型貨物車	大型計	小型計				二輪車	乗用車	バス	小型貨物車	大型貨物車	大型計	小型計	
A	1	48	1,111	77	139	42	119	1,250	1,369	C	5	57	911	10	289	53	63	1,200	1,263
	2	220	2,535	180	272	109	289	2,807	3,096		6	74	980	86	283	48	134	1,263	1,397
	計	268	3,646	257	411	151	408	4,057	4,465		計	131	1,891	96	572	101	197	2,463	2,660
B	3	308	2,234	223	515	95	318	2,749	3,067										
	4	23	301	21	24	17	38	325	363										
	計	331	2,535	244	539	112	356	3,074	3,430										

平成26年度交差点交通量調査報告書

整理 NO.	38	交差点名	山谷 [R001-18]	調査年月日	平成26年11月26日(水)	天候	雨
		所在地	戸塚区平戸1丁目	調査時間帯	7:00~19:00(12時間合計)		

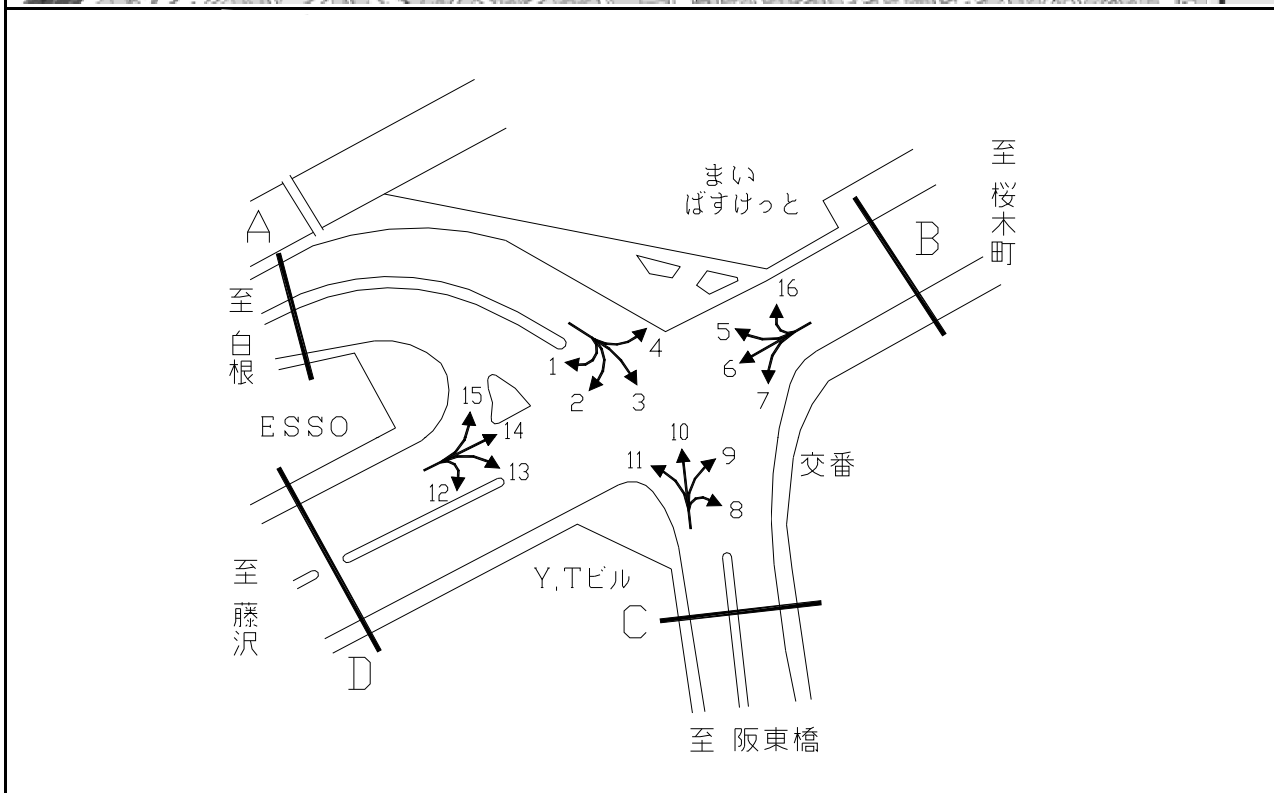


断面	方向	二輪車	乗用車	バス	小型貨物車	大型貨物車	大型計	小型計	合計	断面	方向	二輪車	乗用車	バス	小型貨物車	大型貨物車	大型計	小型計	合計
		A	1	448	2,399	166	816	485	651			3,215	3,866	C	5	266	2,505	187	663
	2	86	863	33	276	83	116	1,139	1,255		6	448	2,729	194	952	509	703	3,681	4,384
	計	534	3,262	199	1,092	568	767	4,354	5,121		計	714	5,234	381	1,615	650	1,031	6,849	7,880
B	3	85	929	15	197	84	99	1,126	1,225										
	4	178	2,088	157	644	197	354	2,732	3,086										
	計	263	3,017	172	841	281	453	3,858	4,311										



平成26年度交差点交通量調査報告書

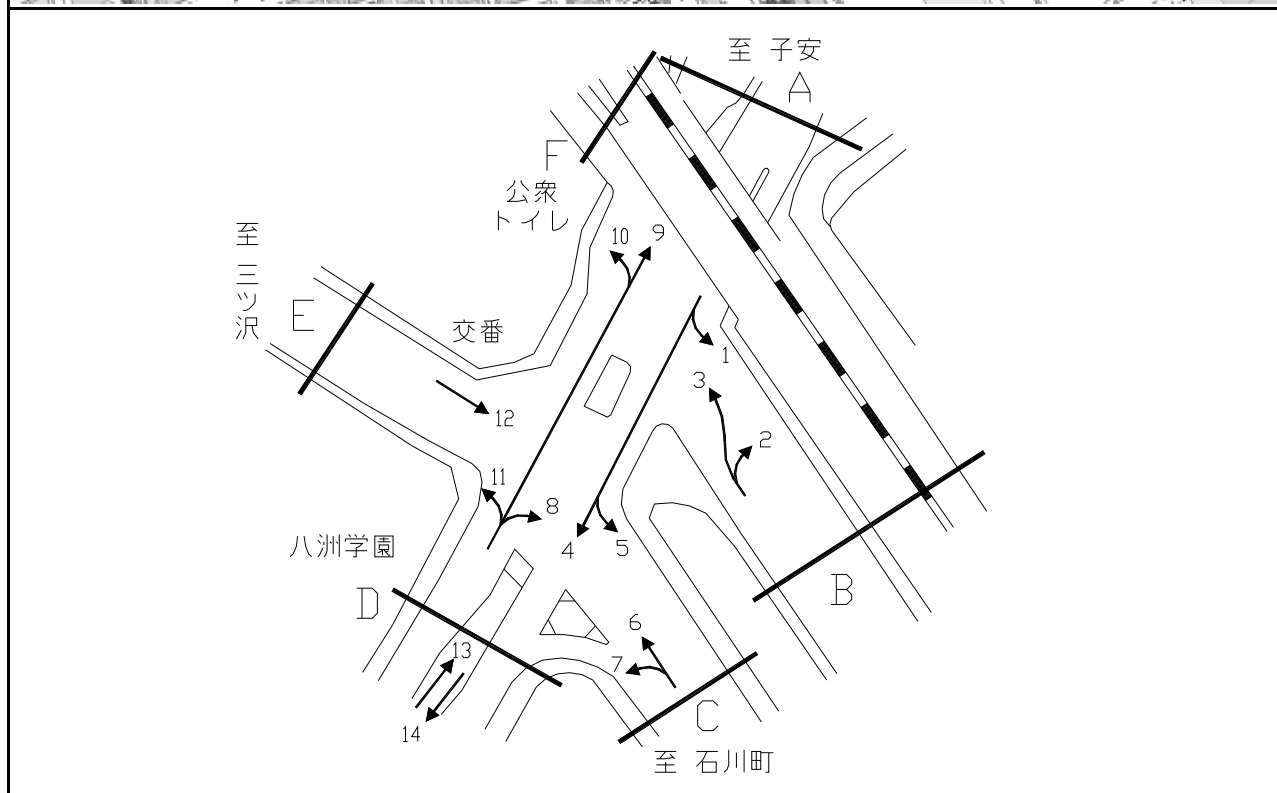
整理 NO.	39	交差点名	浜松町 [R001-19]	調査年月日	平成26年11月26日(水)	天候	雨
		所在地	西区浜松町	調査時間帯	7:00~19:00(12時間合計)		



断面	方向	A								B								C								D							
		二輪車	乗用車	バス	小型貨物車	大型貨物車	大型計	小型計	合計	二輪車	乗用車	バス	小型貨物車	大型貨物車	大型計	小型計	合計	二輪車	乗用車	バス	小型貨物車	大型貨物車	大型計	小型計	合計	二輪車	乗用車	バス	小型貨物車	大型貨物車	大型計	小型計	合計
A	1	0	0	0	0	0	0	0	0	C	8	0	1	0	0	0	0	1	1	D	12	0	4	0	0	0	0	4	4				
	2	169	1,816	116	615	100	216	2,431	2,647		9	108	1,538	48	385	186	234	1,923	2,157		13	18	403	2	129	41	43	532	575				
	3	396	3,746	32	1,193	326	358	4,939	5,297		10	300	3,378	66	1,233	219	285	4,611	4,896		14	680	6,644	94	1,749	1,506	1,600	8,393	9,993				
	4	291	3,042	52	502	382	434	3,544	3,978		11	29	345	46	128	18	64	473	537		15	65	815	137	474	45	182	1,289	1,471				
	計	856	8,604	200	2,310	808	1,008	10,914	11,922		計	437	5,262	160	1,746	423	583	7,008	7,591		計	763	7,866	233	2,352	1,592	1,825	10,218	12,043				
B	5	67	1,843	56	823	314	370	2,666	3,036	D	16	0	1	0	0	0	0	1	1														
	6	459	4,790	106	1,490	1,189	1,295	6,280	7,575		計	542	7,469	235	2,595	1,612	1,847	10,064	11,911														
	7	16	835	73	282	109	182	1,117	1,299																								
	16	0	1	0	0	0	0	1	1																								
	計	542	7,469	235	2,595	1,612	1,847	10,064	11,911																								

平成26年度交差点交通量調査報告書

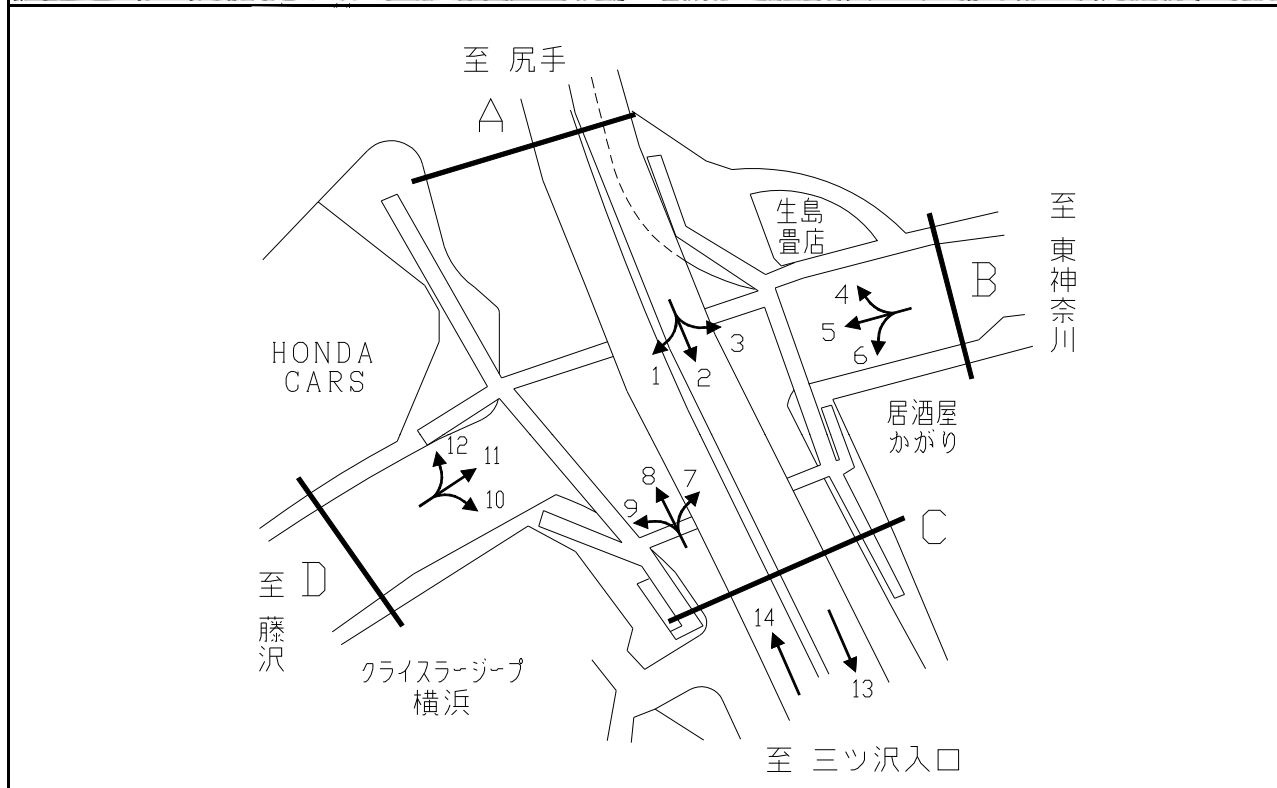
整理 NO.	40	交差点名	高島町 [R001-20]	調査年月日	平成26年11月26日(水)	天候	雨
		所在地	西区高島町	調査時間帯	7:00~19:00(12時間合計)		



断面	方向	二輪車	乗用車	バス	小型貨物車	大型貨物車	大型計	小型計	合計	断面	方向	二輪車	乗用車	バス	小型貨物車	大型貨物車	大型計	小型計	合計
A	1	90	1,690	427	487	114	541	2,177	2,718	D	8	118	1,373	51	297	206	257	1,670	1,927
	4	180	2,641	169	676	257	426	3,317	3,743		9	127	2,437	164	560	145	309	2,997	3,306
	5	122	1,421	29	453	89	118	1,874	1,992		10	7	80	0	33	0	0	113	113
	計	392	5,752	625	1,616	460	1,085	7,368	8,453		11	27	696	11	201	40	51	897	948
B	2	208	3,938	479	1,232	295	774	5,170	5,944	E	12	330	7,304	93	1,804	433	526	9,108	9,634
	3	2	15	0	6	0	0	21	21		計	330	7,304	93	1,804	433	526	9,108	9,634
	計	210	3,953	479	1,238	295	774	5,191	5,965										
C	6	276	6,274	58	1,703	610	668	7,977	8,645	立体部	13	441	5,292	46	1,790	1,557	1,603	7,082	8,685
	7	18	533	49	169	202	251	702	953		14	445	5,687	69	2,000	1,557	1,626	7,687	9,313
	計	294	6,807	107	1,872	812	919	8,679	9,598		計	886	10,979	115	3,790	3,114	3,229	14,769	17,998

平成26年度交差点交通量調査報告書

整理 NO.	41	交差点名	三ツ沢上町 [R001-21]	調査年月日	平成26年11月26日(水)	天候	雨
		所在地	神奈川区三ツ沢上町	調査時間帯	7:00~19:00(12時間合計)		

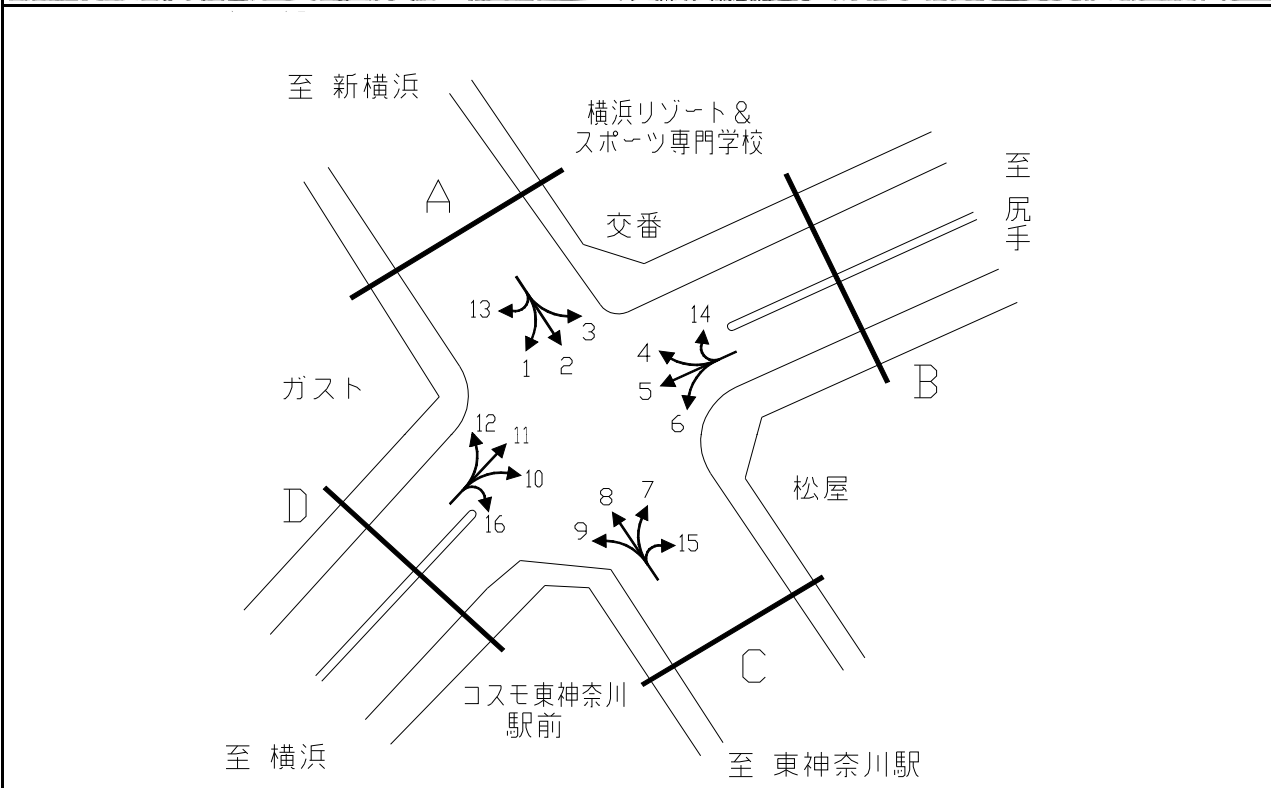


方向別交通量集計表

断面	方向	断面							合計	断面	方向	断面							合計
		二輪車	乗用車	バス	小型貨物車	大型貨物車	大型計	小型計				二輪車	乗用車	バス	小型貨物車	大型貨物車	大型計	小型計	
A	1	119	1,848	15	486	123	138	2,334	2,472	D	10	67	1,705	35	369	81	116	2,074	2,190
	2	95	600	75	150	67	142	750	892		11	333	5,461	113	1,390	965	1,078	6,851	7,929
	3	50	1,047	19	415	175	194	1,462	1,656		12	120	2,768	33	906	191	224	3,674	3,898
	計	264	3,495	109	1,051	365	474	4,546	5,020		計	520	9,934	181	2,665	1,237	1,418	12,599	14,017
B	4	85	1,921	41	527	364	405	2,448	2,853	立体部	13	305	6,929	204	2,555	839	1,043	9,484	10,527
	5	300	5,693	48	550	972	1,020	6,243	7,263		14	220	5,249	201	1,306	666	867	6,555	7,422
	6	24	1,021	11	70	131	142	1,091	1,233		計	525	12,178	405	3,861	1,505	1,910	16,039	17,949
	計	409	8,635	100	1,147	1,467	1,567	9,782	11,349										
C	7	23	887	13	128	132	145	1,015	1,160										
	8	64	573	87	293	80	167	866	1,033										
	9	43	660	71	46	53	124	706	830										
	計	130	2,120	171	467	265	436	2,587	3,023										

平成26年度交差点交通量調査報告書

整理 NO.	42	交差点名	西神奈川 [R001-22]	調査年月日	平成26年11月26日(水)	天候	雨
		所在地	神奈川県富家町	調査時間帯	7:00~19:00(12時間合計)		

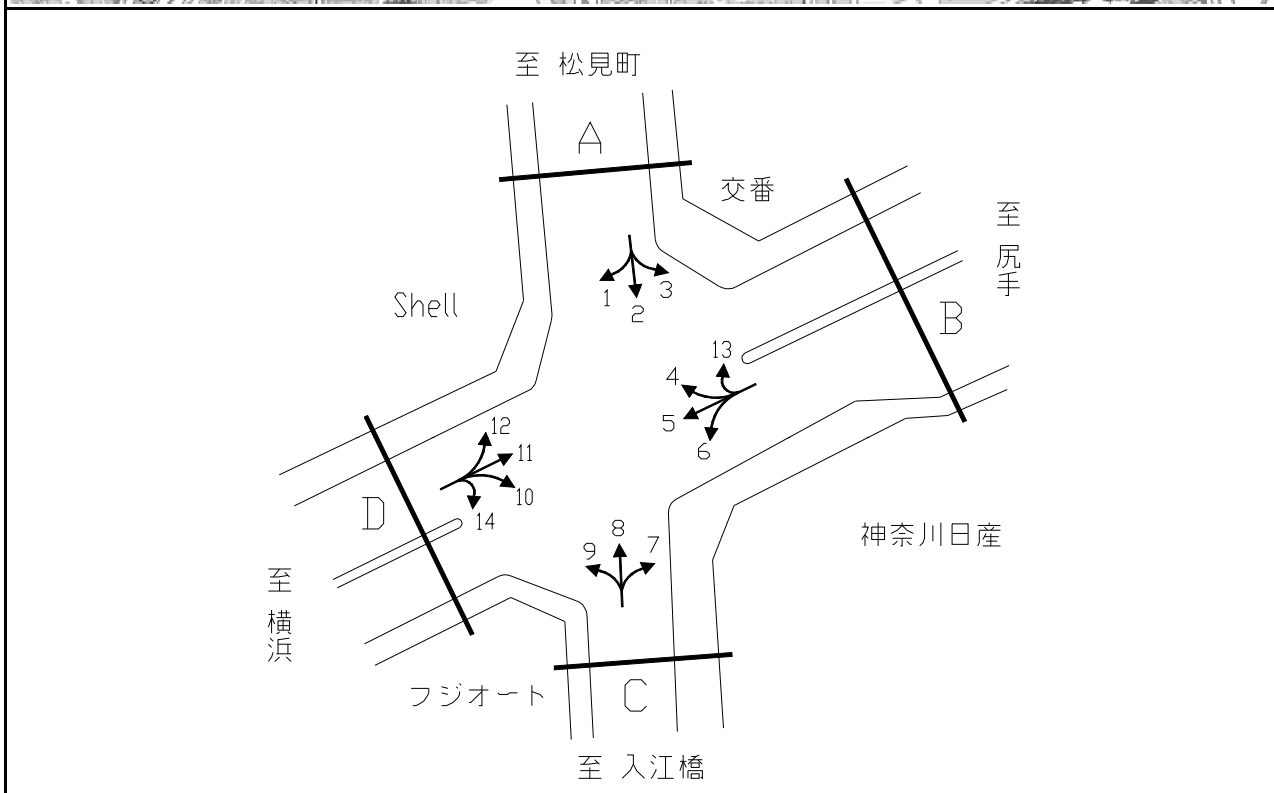


方向別交通量集計表

断面	方向	A							B							C							D								
		二輪車	乗用車	バス	小型貨物車	大型貨物車	大型計	小型計	合計	二輪車	乗用車	バス	小型貨物車	大型貨物車	大型計	小型計	合計	二輪車	乗用車	バス	小型貨物車	大型貨物車	大型計	小型計	合計	二輪車	乗用車	バス	小型貨物車	大型貨物車	大型計
A	1	51	1,160	9	194	69	78	1,354	1,432	C	7	38	482	7	54	15	22	536	558	D	10	117	1,519	19	240	139	158	1,759	1,917		
	2	350	4,666	202	1,805	382	584	6,471	7,055		8	199	3,168	182	1,264	550	732	4,432	5,164		11	272	4,207	33	951	1,150	1,183	5,158	6,341		
	3	38	547	11	173	312	323	720	1,043		9	30	635	2	111	30	32	746	778		12	23	766	5	104	62	67	870	937		
	13	2	4	0	1	0	0	5	5		15	2	10	0	2	0	0	12	12		16	1	0	0	0	0	0	0	0	0	
	計	441	6,377	222	2,173	763	985	8,550	9,535		計	269	4,295	191	1,431	595	786	5,726	6,512		計	413	6,492	57	1,295	1,351	1,408	7,787	9,195		
B	4	85	1,618	9	457	675	684	2,075	2,759	D	12	23	766	5	104	62	67	870	937	D	16	1	0	0	0	0	0	0	0		
	5	308	4,811	23	1,445	1,451	1,474	6,256	7,730		11	272	4,207	33	951	1,150	1,183	5,158	6,341		計	413	6,492	57	1,295	1,351	1,408	7,787	9,195		
	6	34	1,039	8	102	70	78	1,141	1,219		12	23	766	5	104	62	67	870	937		16	1	0	0	0	0	0	0	0		
	14	1	3	0	0	1	1	3	4		16	1	0	0	0	0	0	0	0		0	計	413	6,492	57	1,295	1,351	1,408	7,787	9,195	
	計	428	7,471	40	2,004	2,197	2,237	9,475	11,712		計	413	6,492	57	1,295	1,351	1,408	7,787	9,195												

平成26年度交差点交通量調査報告書

整理 NO.	43	交差点名	入江町 [R001-23]	調査年月日	平成26年11月26日(水)	天候	雨
		所在地	神奈川県入江1丁目	調査時間帯	7:00~19:00(12時間合計)		

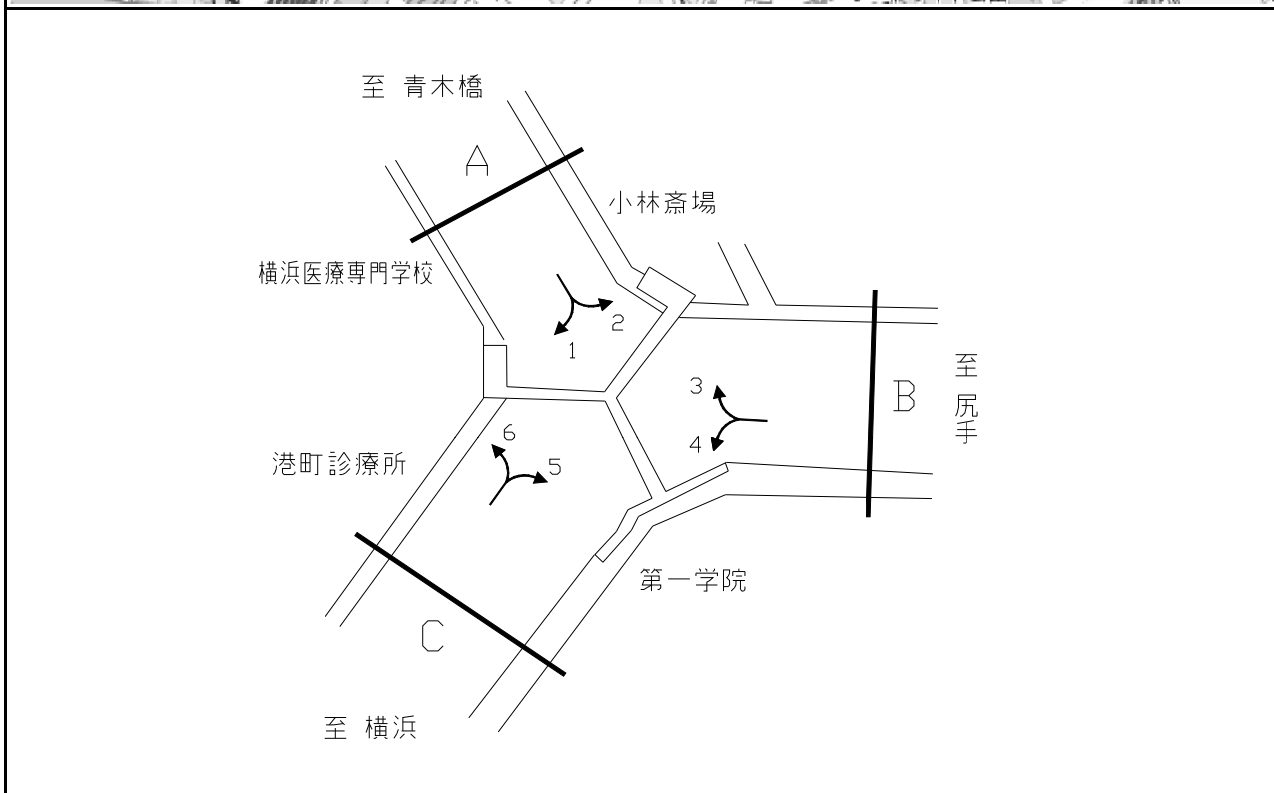


方向別交通量集計表

断面	方向	二輪車	乗用車	バス	小型貨物車	大型貨物車	大型計	小型計	合計	断面	方向	二輪車	乗用車	バス	小型貨物車	大型貨物車	大型計	小型計	合計	
A	1	54	684	9	183	78	87	867	954	C	7	26	688	3	278	189	192	966	1,158	
	2	102	1,192	50	396	261	311	1,588	1,899		8	140	1,291	36	442	170	206	1,733	1,939	
	3	23	533	12	142	89	101	675	776		9	121	1,115	2	482	365	367	1,597	1,964	
	計	179	2,409	71	721	428	499	3,130	3,629		計	287	3,094	41	1,202	724	765	4,296	5,061	
B	4	20	318	0	136	69	69	454	523	D	10	71	828	11	301	264	275	1,129	1,404	
	5	477	6,586	81	2,631	1,774	1,855	9,217	11,072		11	428	5,692	85	2,746	1,548	1,633	8,438	10,071	
	6	39	644	7	288	188	195	932	1,127		12	42	974	12	227	121	133	1,201	1,334	
	13	1	8	0	5	0	0	13	13		14	3	15	0	7	0	0	0	22	22
	計	537	7,556	88	3,060	2,031	2,119	10,616	12,735		計	544	7,509	108	3,281	1,933	2,041	10,790	12,831	

平成26年度交差点交通量調査報告書

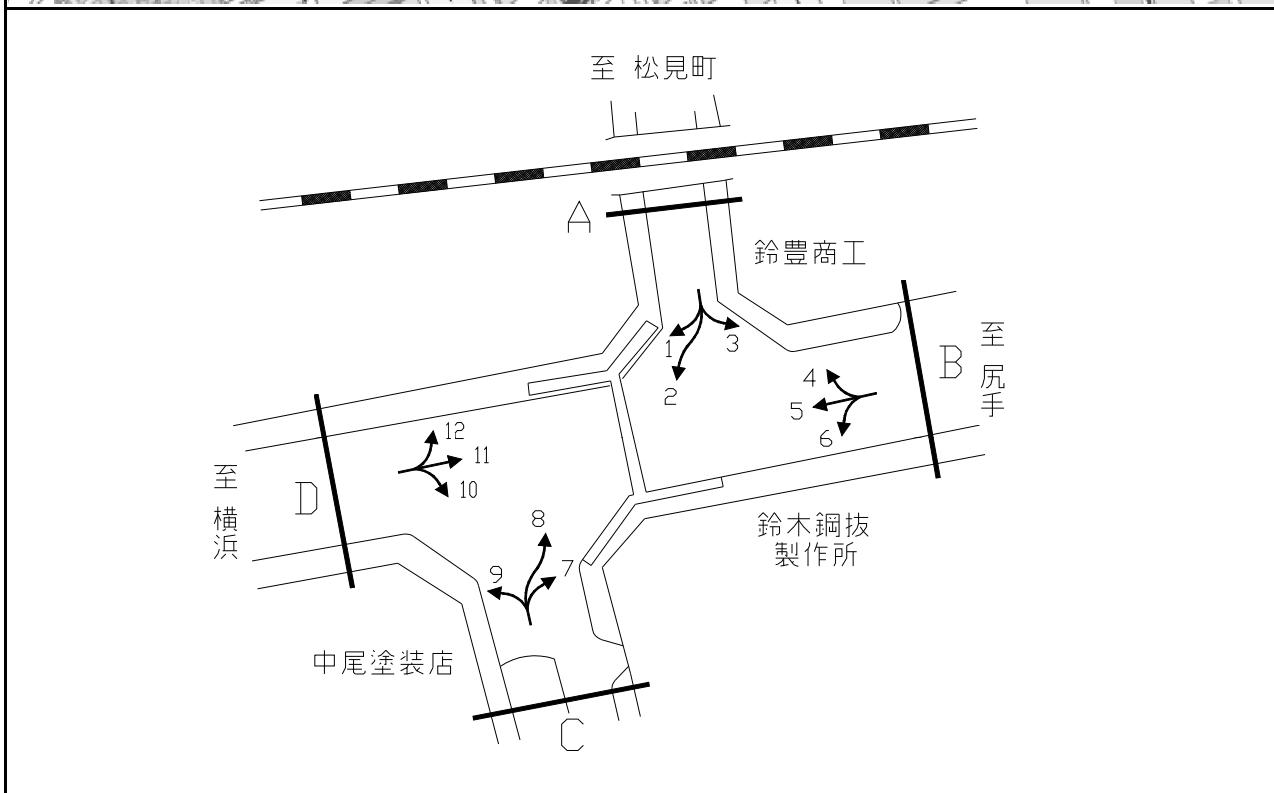
整理NO.	44	交差点名	青木通 [R015-02]	調査年月日	平成26年11月26日(水)	天候	雨
		所在地	神奈川区金港町	調査時間帯	7:00~19:00(12時間合計)		



断面	方向	A							B							C													
		二輪車	乗用車	バス	小型貨物車	大型貨物車	大型計	小型計	合計	二輪車	乗用車	バス	小型貨物車	大型貨物車	大型計	小型計	合計	二輪車	乗用車	バス	小型貨物車	大型貨物車	大型計	小型計	合計				
A	1	502	6,876	93	2,576	524	617	9,452	10,069	C	5	376	3,447	60	1,260	1,361	1,421	4,707	6,128	B	3	83	1,569	29	545	442	471	2,114	2,585
	2	15	415	9	256	431	440	671	1,111		6	572	6,902	94	2,541	546	640	9,443	10,083		4	95	1,871	16	599	941	957	2,470	3,427
	計	517	7,291	102	2,832	955	1,057	10,123	11,180		計	948	10,349	154	3,801	1,907	2,061	14,150	16,211		計	178	3,440	45	1,144	1,383	1,428	4,584	6,012

平成26年度交差点交通量調査報告書

整理NO.	45	交差点名	入江橋 [R015-03]	調査年月日	平成26年11月26日(水)	天候	雨
		所在地	神奈川県子安通1丁目	調査時間帯	7:00~19:00(12時間合計)		

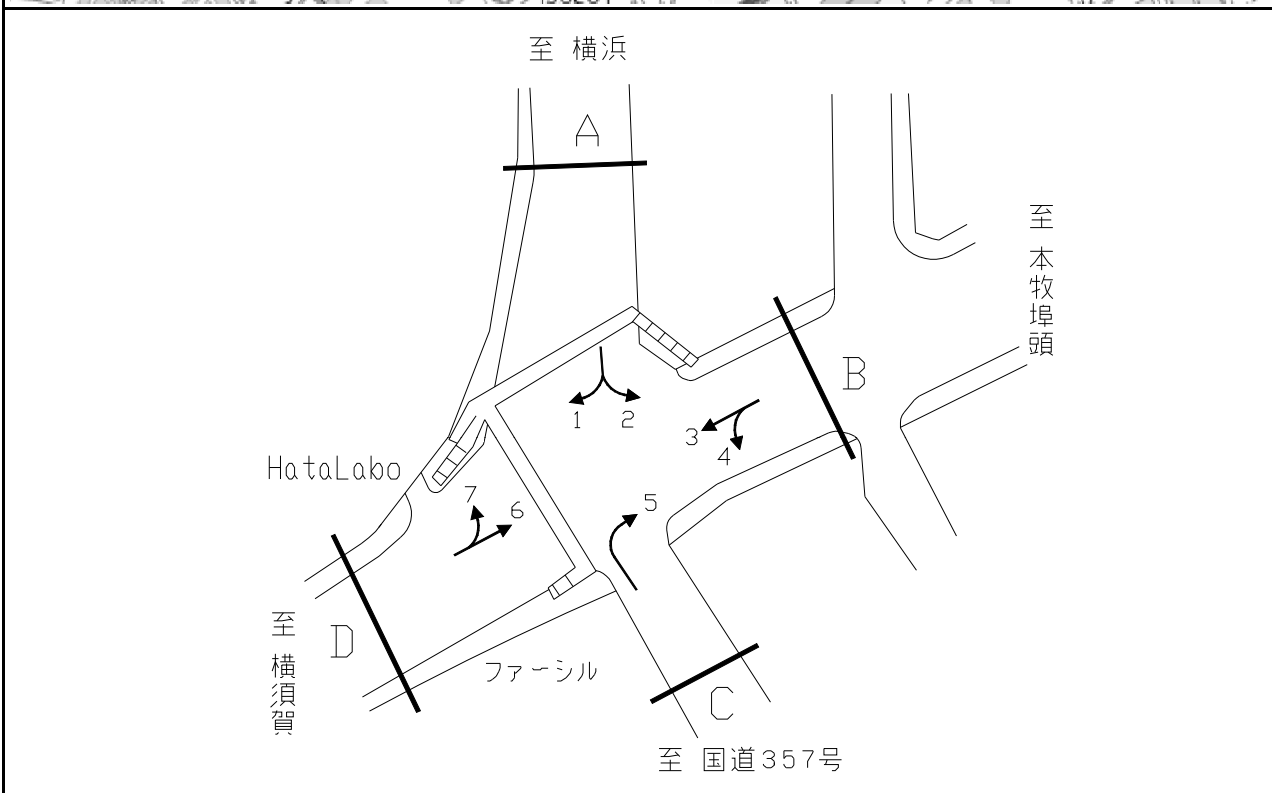


方向別交通量集計表

断面	方向	Koyasudori							合計	断面	方向	Branches							合計
		二輪車	乗用車	バス	小型貨物車	大型貨物車	大型計	小型計				二輪車	乗用車	バス	小型貨物車	大型貨物車	大型計	小型計	
A	1	105	1,557	11	592	355	366	2,149	2,515	C	7	24	55	24	32	54	78	87	165
	2	22	94	0	49	20	20	143	163		8	50	104	20	47	38	58	151	209
	3	81	961	3	488	297	300	1,449	1,749		9	27	106	19	56	39	58	162	220
	計	208	2,612	14	1,129	672	686	3,741	4,427		計	101	265	63	135	131	194	400	594
B	4	83	982	28	395	278	306	1,377	1,683	D	10	2	38	1	24	17	18	62	80
	5	546	5,868	122	2,192	1,835	1,957	8,060	10,017		11	945	5,628	91	2,706	1,977	2,068	8,334	10,402
	6	35	115	5	55	67	72	170	242		12	146	2,053	8	920	421	429	2,973	3,402
	計	664	6,965	155	2,642	2,180	2,335	9,607	11,942		計	1,093	7,719	100	3,650	2,415	2,515	11,369	13,884

平成26年度交差点交通量調査報告書

整理 NO.	46	交差点名	八幡橋 [R016-03B]	調査年月日	平成26年11月26日(水)	天候	雨
		所在地	磯子区中浜町	調査時間帯	7:00~19:00(12時間合計)		



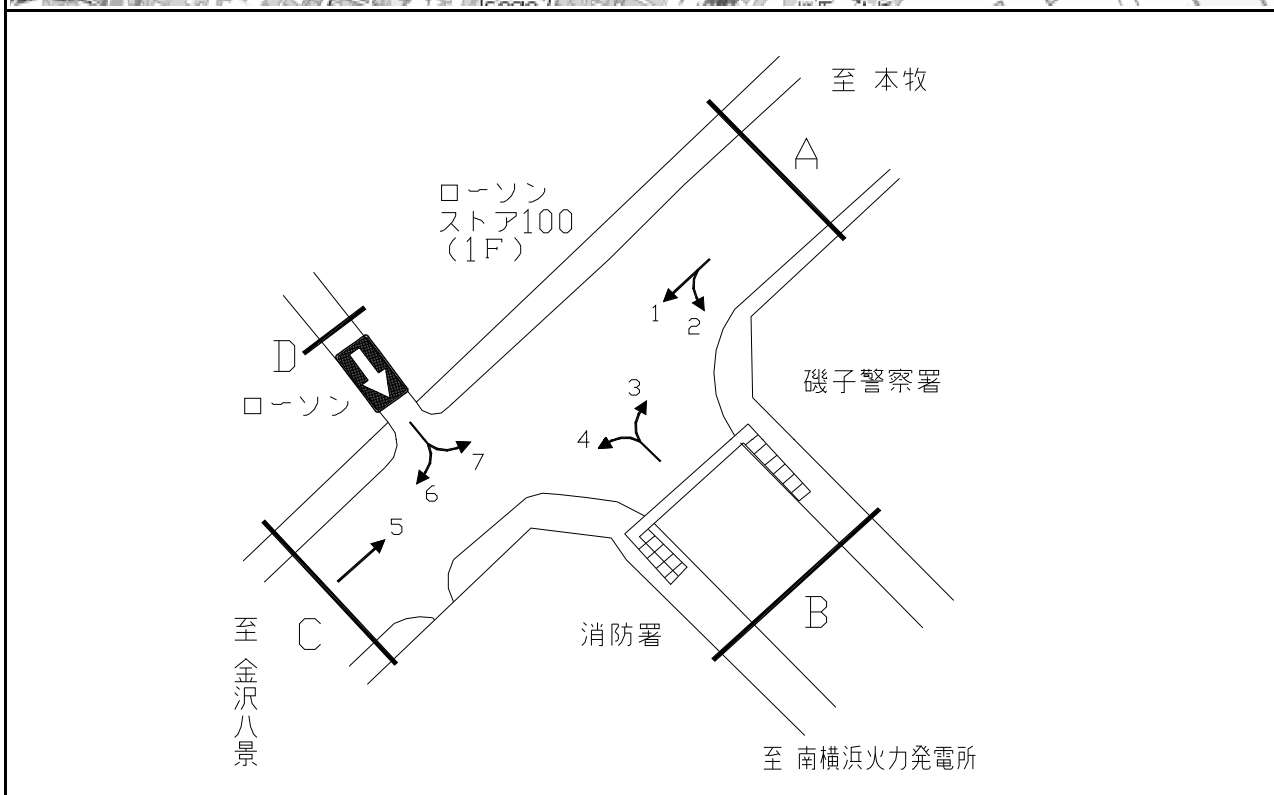
方向別交通量集計表

断面	方向	二輪車	乗用車	バス	小型貨物車	大型貨物車	大型計	小型計	合計	断面	方向	二輪車	乗用車	バス	小型貨物車	大型貨物車	大型計	小型計	合計	
		A	1	335	5,227	122	1,427	766	888			6,654	7,542	C	5	131	3,240	15	901	1,143
	2	40	755	39	134	189	228	889	1,117		計	131	3,240	15	901	1,143	1,158	4,141	5,299	
	計	375	5,982	161	1,561	955	1,116	7,543	8,659		D	6	367	3,870	141	959	686	827	4,829	5,656
B	3	276	4,346	123	879	974	1,097	5,225	6,322		7	281	4,578	122	849	726	848	5,427	6,275	
	4	89	2,400	11	710	612	623	3,110	3,733		計	648	8,448	263	1,808	1,412	1,675	10,256	11,931	
	計	365	6,746	134	1,589	1,586	1,720	8,335	10,055											



平成26年度交差点交通量調査報告書

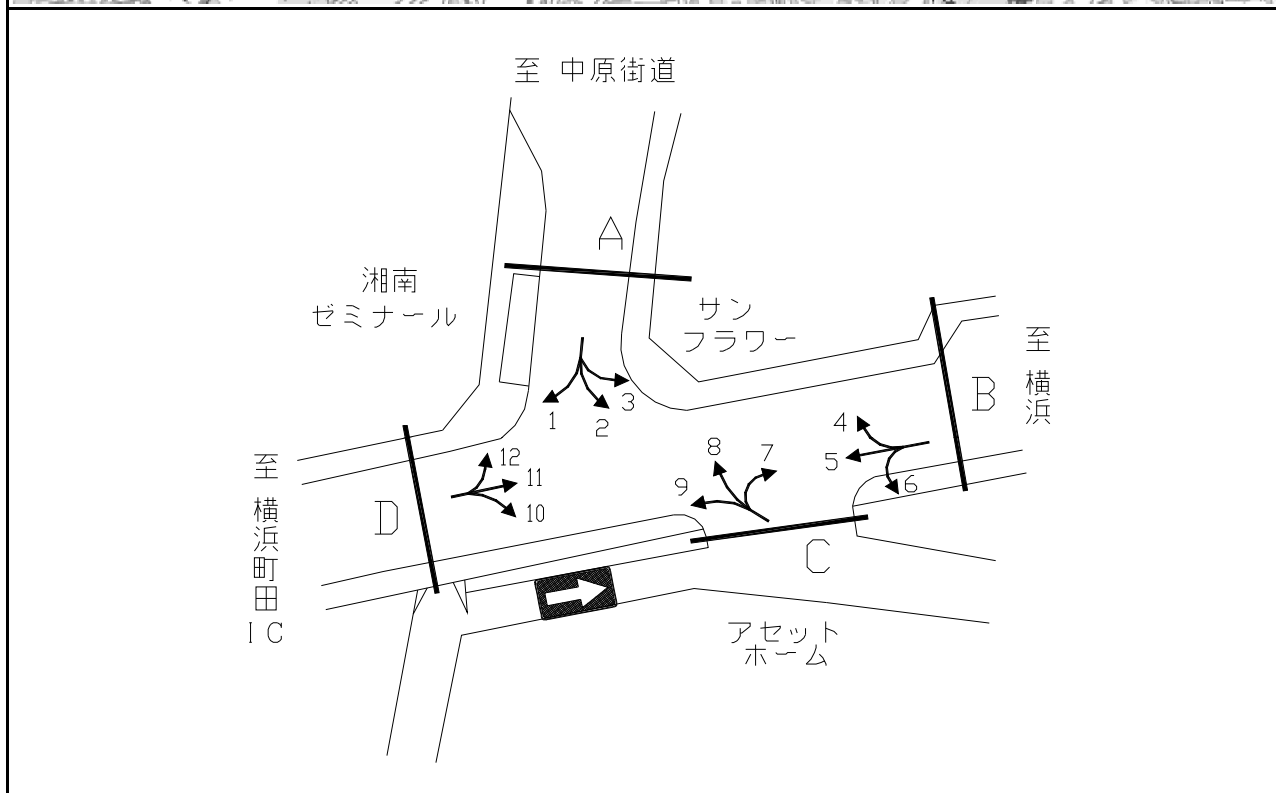
整理NO.	47	交差点名	磯子警察署前 [R016-07]	調査年月日	平成26年11月26日(水)	天候	雨
		所在地	磯子区磯子2丁目	調査時間帯	7:00~19:00(12時間合計)		



断面	方向	交通量							合計	断面	方向	交通量							合計
		二輪車	乗用車	バス	小型貨物車	大型貨物車	大型計	小型計				二輪車	乗用車	バス	小型貨物車	大型貨物車	大型計	小型計	
A	1	438	5,946	208	1,473	521	729	7,419	8,148	C	5	536	6,414	205	1,598	468	673	8,012	8,685
	2	152	3,428	37	1,078	1,702	1,739	4,506	6,245		計	536	6,414	205	1,598	468	673	8,012	8,685
	計	590	9,374	245	2,551	2,223	2,468	11,925	14,393										
B	3	166	2,671	49	992	760	809	3,663	4,472	D	6	118	453	0	99	8	8	552	560
	4	10	173	1	43	17	18	216	234		7	6	132	0	25	2	2	157	159
	計	176	2,844	50	1,035	777	827	3,879	4,706		計	124	585	0	124	10	10	709	719

平成26年度交差点交通量調査報告書

整理 NO.	48	交差点名	白根 [R016-18]	調査年月日	平成26年11月26日(水)	天候	雨
		所在地	旭区鶴ヶ峰本町2丁目	調査時間帯	7:00~19:00(12時間合計)		

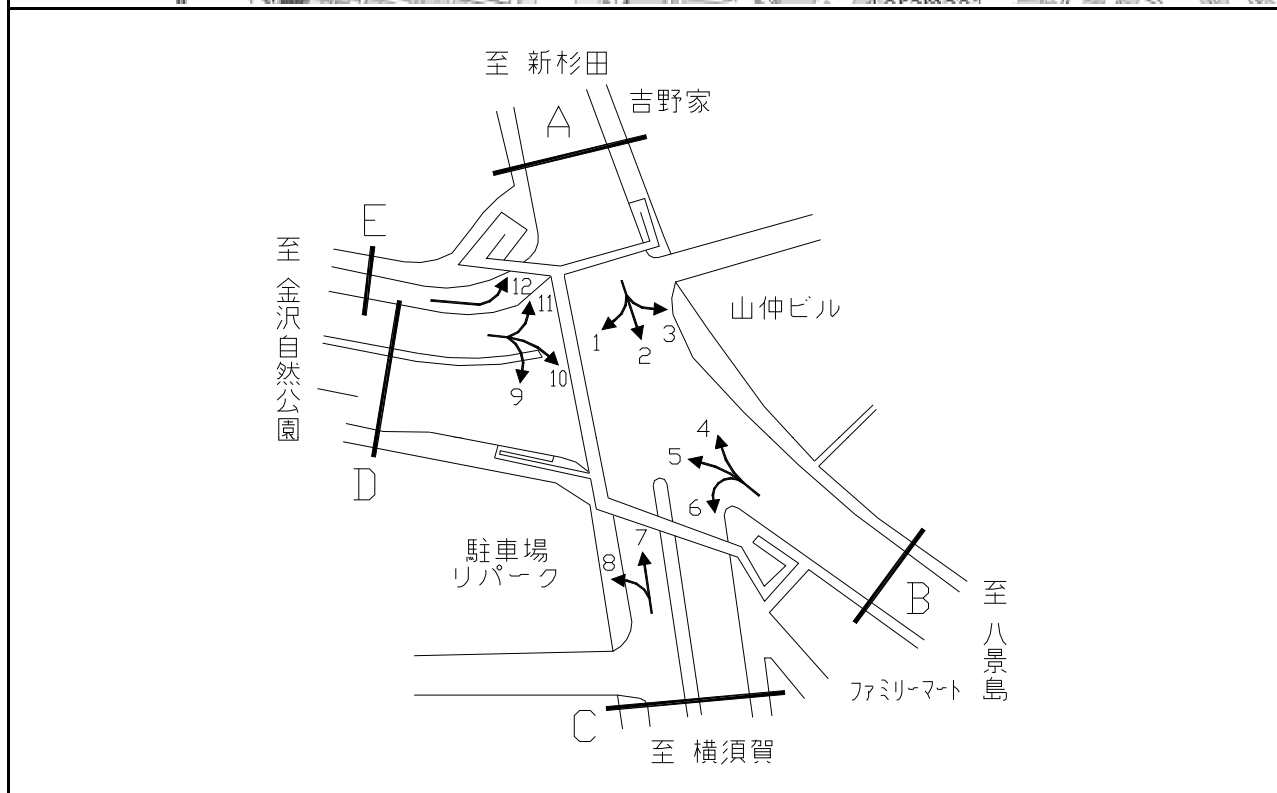


方向別交通量集計表

断面	方向	二輪車	乗用車	バス	小型貨物車	大型貨物車	大型計	小型計	合計	断面	方向	二輪車	乗用車	バス	小型貨物車	大型貨物車	大型計	小型計	合計
		A	1	82	1,405	162	286	85	247			1,691	1,938	C	7	5	40	0	21
	2	66	69	0	21	0	0	90	90		8	41	56	0	13	1	1	69	70
	3	75	568	3	146	40	43	714	757		9	9	82	0	27	10	10	109	119
	計	223	2,042	165	453	125	290	2,495	2,785		計	55	178	0	61	13	13	239	252
B	4	67	885	10	210	63	73	1,095	1,168	D	10	3	24	6	9	8	14	33	47
	5	509	4,490	132	1,425	482	614	5,915	6,529		11	491	3,866	121	1,287	471	592	5,153	5,745
	6	11	20	0	4	1	1	24	25		12	83	1,455	162	306	66	228	1,761	1,989
	計	587	5,395	142	1,639	546	688	7,034	7,722		計	577	5,345	289	1,602	545	834	6,947	7,781

平成26年度交差点交通量調査報告書

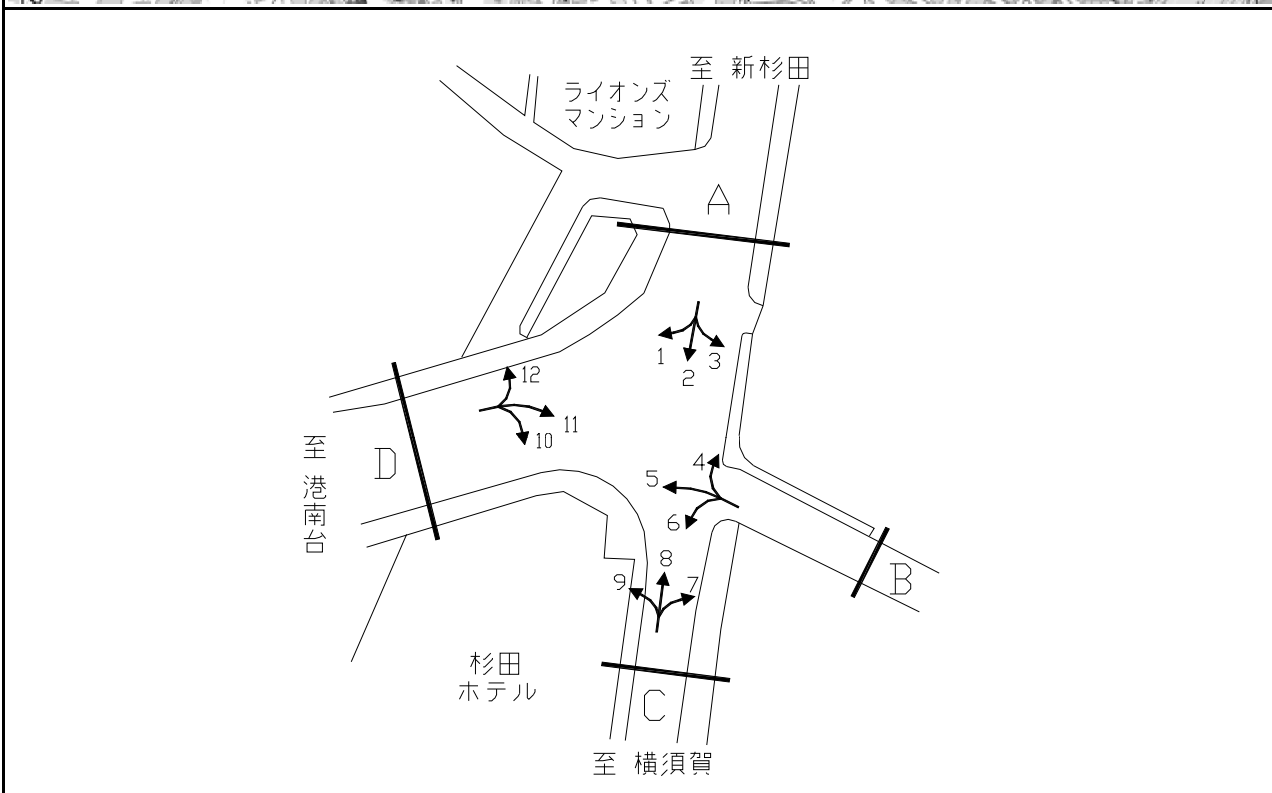
整理NO.	49	交差点名	君ヶ崎 [R016-19]	調査年月日	平成26年11月26日(水)	天候	雨
		所在地	金沢区谷津町	調査時間帯	7:00~19:00(12時間合計)		



断面	方向	断面							合計	断面	方向	断面							合計
		二輪車	乗用車	バス	小型貨物車	大型貨物車	大型計	小型計				二輪車	乗用車	バス	小型貨物車	大型貨物車	大型計	小型計	
A	1	135	2,282	7	413	121	128	2,695	2,823	D	9	139	2,173	20	313	145	165	2,486	2,651
	2	487	4,700	39	860	337	376	5,560	5,936		10	219	2,122	17	351	57	74	2,473	2,547
	3	59	853	99	187	46	145	1,040	1,185		11	111	1,656	7	246	43	50	1,902	1,952
	計	681	7,835	145	1,460	504	649	9,295	9,944		計	469	5,951	44	910	245	289	6,861	7,150
B	4	1	3	70	6	0	70	9	79	E	12	20	181	1	42	9	10	223	233
	5	141	961	3	210	40	43	1,171	1,214		計	20	181	1	42	9	10	223	233
	6	12	134	0	28	6	6	162	168										
	計	154	1,098	73	244	46	119	1,342	1,461										
C	7	528	4,805	21	787	244	265	5,592	5,857										
	8	240	3,452	17	620	146	163	4,072	4,235										
	計	768	8,257	38	1,407	390	428	9,664	10,092										

平成26年度交差点交通量調査報告書

整理 NO.	50	交差点名	青砥坂 [R016-20]	調査年月日	平成26年11月26日(水)	天候	雨
		所在地	磯子区杉田5丁目	調査時間帯	7:00~19:00(12時間合計)		

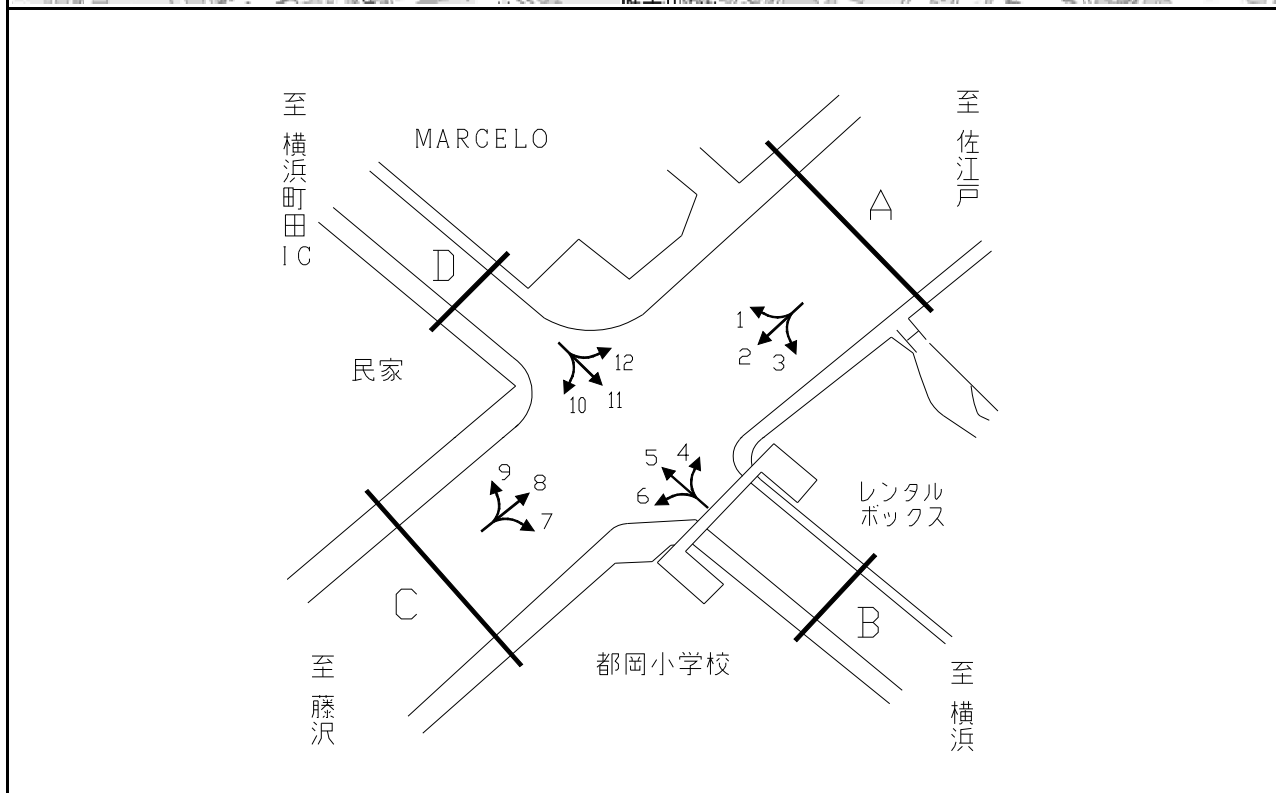


方向別交通量集計表

断面	方向	二輪車	乗用車	バス	小型貨物車	大型貨物車	大型計	小型計	合計	断面	方向	二輪車	乗用車	バス	小型貨物車	大型貨物車	大型計	小型計	合計
A	1	197	2,577	41	805	412	453	3,382	3,835	C	7	1	12	0	4	2	2	16	18
	2	290	3,146	97	902	240	337	4,048	4,385		8	432	3,527	110	653	298	408	4,180	4,588
	3	29	193	6	39	9	15	232	247		9	109	1,319	6	309	370	376	1,628	2,004
	計	516	5,916	144	1,746	661	805	7,662	8,467		計	542	4,858	116	966	670	786	5,824	6,610
B	4	43	364	1	35	6	7	399	406	D	10	214	1,260	28	652	400	428	1,912	2,340
	5	15	111	7	20	3	10	131	141		11	14	54	0	8	1	1	62	63
	6	10	60	4	25	5	9	85	94		12	248	2,909	40	798	454	494	3,707	4,201
	計	68	535	12	80	14	26	615	641		計	476	4,223	68	1,458	855	923	5,681	6,604

平成26年度交差点交通量調査報告書

整理 NO.	51	交差点名	都岡町 [R016-21]	調査年月日	平成26年11月26日(水)	天候	雨
		所在地	旭区都岡町	調査時間帯	7:00~19:00(12時間合計)		

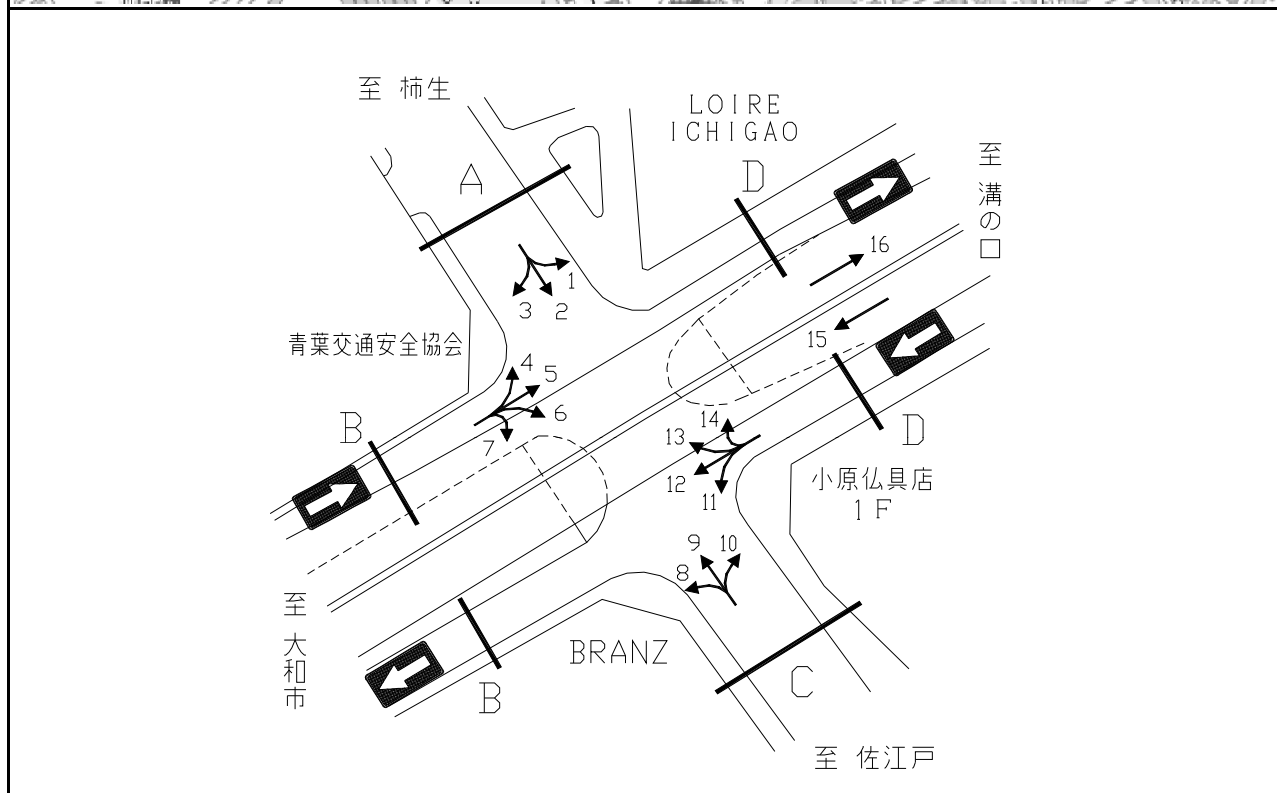


方向別交通量集計表

断面	方向	二輪車	乗用車	バス	小型貨物車	大型貨物車	大型計	小型計	合計	断面	方向	二輪車	乗用車	バス	小型貨物車	大型貨物車	大型計	小型計	合計	
		A	1	48	1,322	51	478	251	302			1,800	2,102	C	7	97	1,252	19	430	130
	2	269	3,808	95	1,443	677	772	5,251	6,023		8	330	5,067	98	1,668	664	762	6,735	7,497	
	3	18	397	14	126	32	46	523	569		9	17	493	16	221	138	154	714	868	
	計	335	5,527	160	2,047	960	1,120	7,574	8,694		計	444	6,812	133	2,319	932	1,065	9,131	10,196	
B	4	5	129	5	60	18	23	189	212	D	10	34	367	15	184	58	73	551	624	
	5	290	2,704	15	957	415	430	3,661	4,091			11	295	2,283	11	786	276	287	3,069	3,356
	6	57	646	10	214	69	79	860	939			12	12	402	59	177	108	167	579	746
	計	352	3,479	30	1,231	502	532	4,710	5,242			計	341	3,052	85	1,147	442	527	4,199	4,726

平成26年度交差点交通量調査報告書

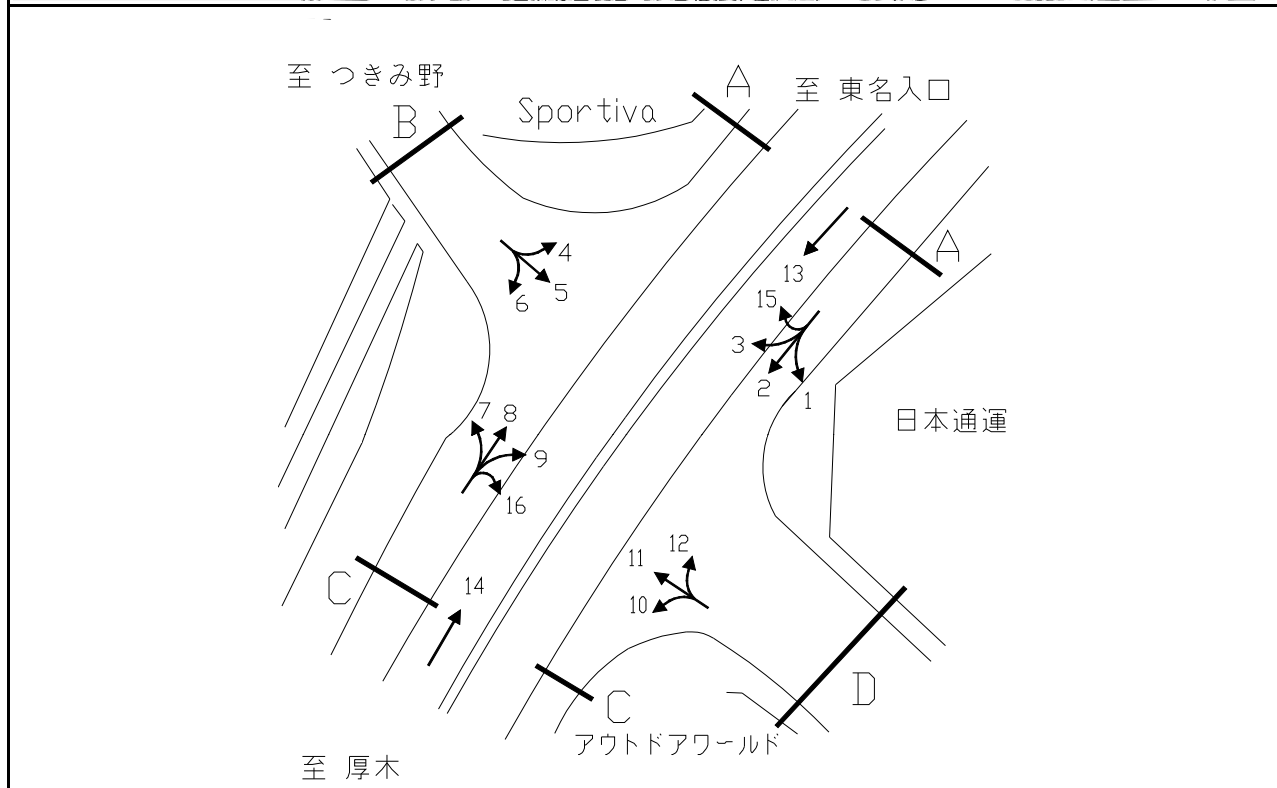
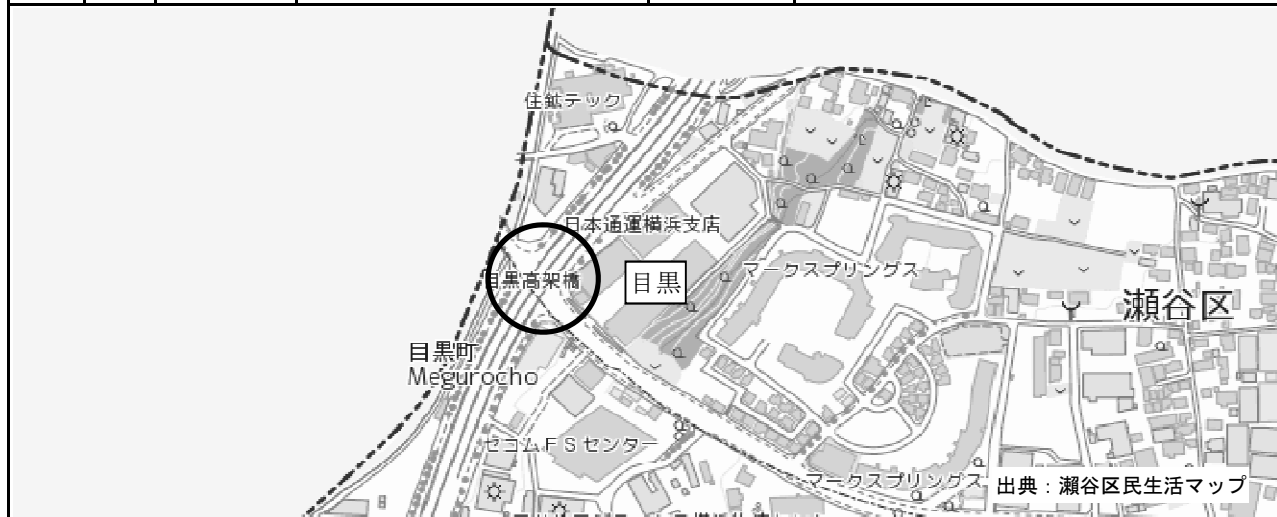
整理 NO.	52	交差点名	市ヶ尾 [R246-01]	調査年月日	平成26年11月26日(水)	天候	雨
		所在地	青葉区市ヶ尾町	調査時間帯	7:00~19:00(12時間合計)		



断面	方向	断面A							断面D	方向	断面B								
		二輪車	乗用車	バス	小型貨物車	大型貨物車	大型計	小型計			合計	二輪車	乗用車	バス	小型貨物車	大型貨物車	大型計	小型計	合計
A	1	46	635	15	116	72	87	751	838	D	11	29	466	1	134	36	37	600	637
	2	225	5,729	138	979	424	562	6,708	7,270		12	31	647	0	114	43	43	761	804
	3	24	1,822	6	295	133	139	2,117	2,256		13	102	1,549	17	281	70	87	1,830	1,917
	計	295	8,186	159	1,390	629	788	9,576	10,364		14	8	73	0	16	4	4	89	93
B	4	38	1,113	9	232	162	171	1,345	1,516	立体部	15	522	13,239	69	4,171	2,227	2,296	17,410	19,706
	5	35	510	7	122	84	91	632	723		16	689	13,133	43	3,363	2,813	2,856	16,496	19,352
	6	100	2,046	49	398	340	389	2,444	2,833		計	1,211	26,372	112	7,534	5,040	5,152	33,906	39,058
	7	0	63	0	9	9	9	72	81										
C	計	173	3,732	65	761	595	660	4,493	5,153										
	8	19	1,650	9	221	254	263	1,871	2,134										
	9	143	5,119	159	669	776	935	5,788	6,723										
	10	30	796	6	117	126	132	913	1,045										
計	192	7,565	174	1,007	1,156	1,330	8,572	9,902											

平成26年度交差点交通量調査報告書

整理 NO.	53	交差点名	目黒 [R246-03]	調査年月日	平成26年11月26日(水)	天候	雨
		所在地	瀬谷区五貫目町2	調査時間帯	7:00~19:00(12時間合計)		

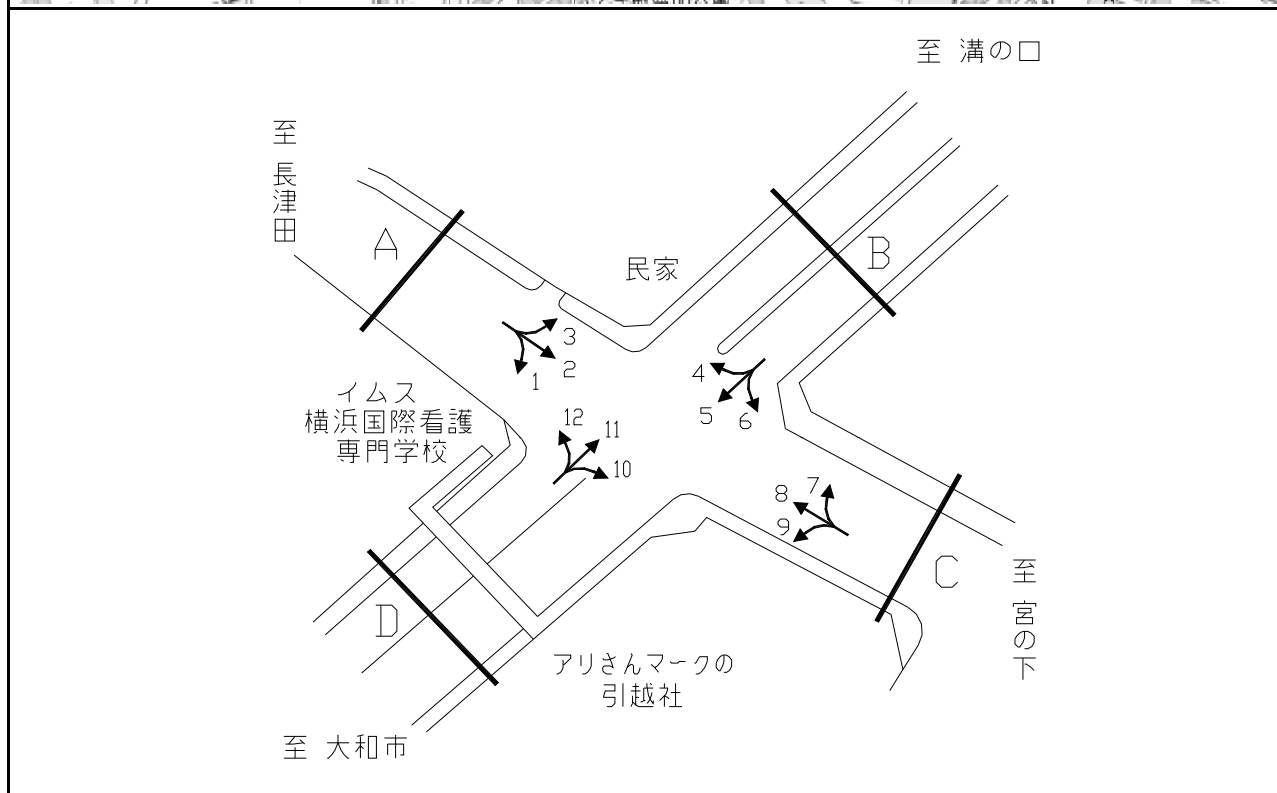


方向別交通量集計表

断面	方向	二輪車	乗用車	バス	小型貨物車	大型貨物車	大型計	小型計	合計	断面	方向	二輪車	乗用車	バス	小型貨物車	大型貨物車	大型計	小型計	合計
A	1	20	411	23	185	181	204	596	800	D	10	28	1,287	37	458	1,367	1,404	1,745	3,149
	2	17	404	3	123	76	79	527	606		11	155	2,887	48	774	677	725	3,661	4,386
	3	52	1,446	27	475	279	306	1,921	2,227		12	36	652	35	270	192	227	922	1,149
	15	5	23	2	17	10	12	40	52		計	219	4,826	120	1,502	2,236	2,356	6,328	8,684
	計	94	2,284	55	800	546	601	3,084	3,685		13	358	8,285	138	3,984	3,236	3,374	12,269	15,643
B	4	16	984	13	167	205	218	1,151	1,369	立体部	14	384	8,254	116	2,878	2,614	2,730	11,132	13,862
	5	111	2,230	40	400	652	692	2,630	3,322		計	742	16,539	254	6,862	5,850	6,104	23,401	29,505
	6	33	489	2	102	184	186	591	777										
	計	160	3,703	55	669	1,041	1,096	4,372	5,468										
C	7	16	635	4	150	201	205	785	990										
	8	17	615	10	140	164	174	755	929										
	9	47	863	9	213	974	983	1,076	2,059										
	16	1	13	0	5	5	5	18	23										
	計	81	2,126	23	508	1,344	1,367	2,634	4,001										

平成26年度交差点交通量調査報告書

整理NO.	54	交差点名	下長津田 [R246-07]	調査年月日	平成26年11月26日(水)	天候	雨
		所在地	緑区長津田6丁目	調査時間帯	7:00~19:00(12時間合計)		



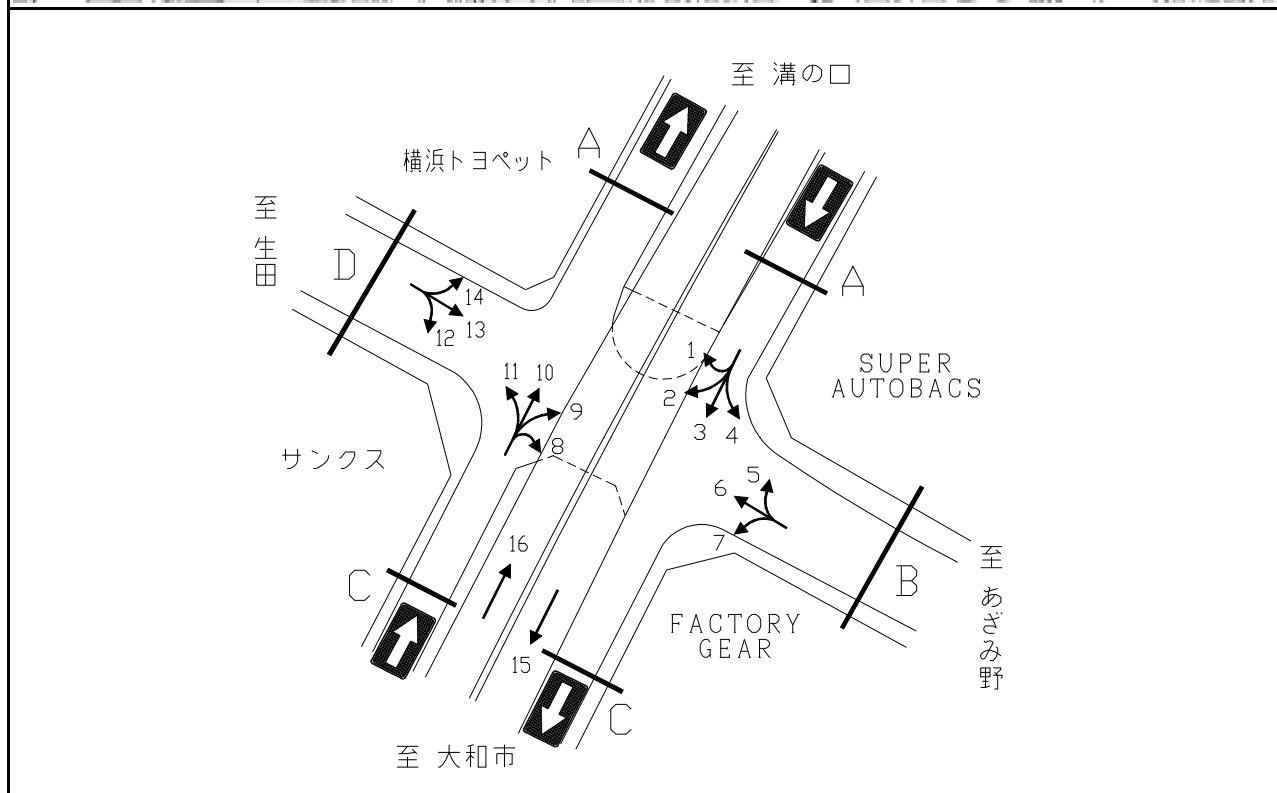
方向別交通量集計表

断面	方向	断面A							断面B							断面C							断面D																																																																																																																																								
		二輪車	乗用車	バス	小型貨物車	大型貨物車	大型計	小型計	合計	二輪車	乗用車	バス	小型貨物車	大型貨物車	大型計	小型計	合計	二輪車	乗用車	バス	小型貨物車	大型貨物車	大型計	小型計	合計	二輪車	乗用車	バス	小型貨物車	大型貨物車	大型計	小型計	合計																																																																																																																														
A	1	16	147	5	67	12	17	214	231	C	7	34	828	16	232	36	52	1,060	1,112	D	10	59	1,054	30	417	136	166	1,471	1,637	B	4	42	1,178	18	403	47	65	1,581	1,646	D	11	443	7,878	51	3,186	1,581	1,632	11,064	12,696	C	8	114	1,821	52	495	47	99	2,316	2,415	A	2	115	1,419	34	326	22	56	1,745	1,801	B	5	469	7,840	51	3,523	1,799	1,850	11,363	13,213	A	3	9	385	6	142	15	21	527	548	B	6	15	358	6	187	82	88	545	633	C	9	29	1,056	14	426	152	166	1,482	1,648	D	12	3	95	0	34	6	6	129	135	B	計	140	1,951	45	535	49	94	2,486	2,580	C	計	177	3,705	82	1,153	235	317	4,858	5,175	A	計	526	9,376	75	4,113	1,928	2,003	13,489	15,492	D	計	505	9,027	81	3,637	1,723	1,804	12,664	14,468



平成26年度交差点交通量調査報告書

整理 NO.	55	交差点名	新石川 [R246-08]	調査年月日	平成26年11月26日(水)	天候	雨
		所在地	青葉区荏田町	調査時間帯	7:00~19:00(12時間合計)		

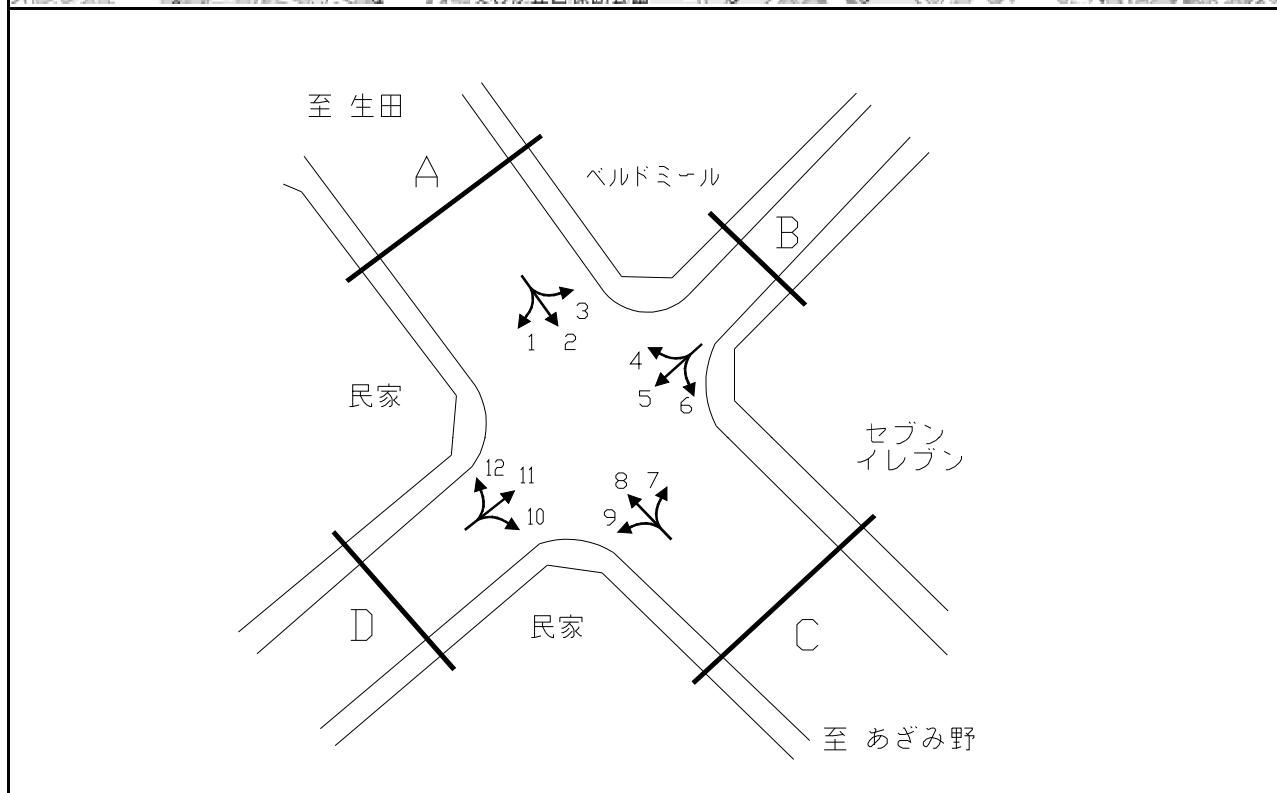


方向別交通量集計表

断面	方向	二輪車	乗用車	バス	小型貨物車	大型貨物車	大型計	小型計	合計	断面	方向	二輪車	乗用車	バス	小型貨物車	大型貨物車	大型計	小型計	合計
		A	1	4	116	1	42	15	16			158	174	D	12	51	1,239	16	296
	2	51	1,065	10	231	58	68	1,296	1,364		13	200	6,890	218	1,224	447	665	8,114	8,779
	3	23	158	5	60	35	40	218	258		14	23	858	4	211	86	90	1,069	1,159
	4	10	530	9	180	88	97	710	807		計	274	8,987	238	1,731	703	941	10,718	11,659
	計	88	1,869	25	513	196	221	2,382	2,603	立体部	15	507	6,233	27	2,435	2,267	2,294	8,668	10,962
B	5	18	945	16	231	118	134	1,176	1,310		16	611	6,584	22	2,590	1,801	1,823	9,174	10,997
	6	227	6,216	216	1,223	383	599	7,439	8,038		計	1,118	12,817	49	5,025	4,068	4,117	17,842	21,959
	7	78	1,429	14	548	282	296	1,977	2,273										
	計	323	8,590	246	2,002	783	1,029	10,592	11,621										
C	8	2	54	0	15	21	21	69	90										
	9	93	1,701	4	587	289	293	2,288	2,581										
	10	38	375	2	94	35	37	469	506										
	11	25	1,027	6	199	91	97	1,226	1,323										
	計	158	3,157	12	895	436	448	4,052	4,500										

平成26年度交差点交通量調査報告書

整理 NO.	56	交差点名	美しが丘西1丁目 [Y-006]	調査年月日	平成26年11月26日(水)	天候	雨
		所在地	青葉区美しが丘西1丁目	調査時間帯	7:00~19:00(12時間合計)		

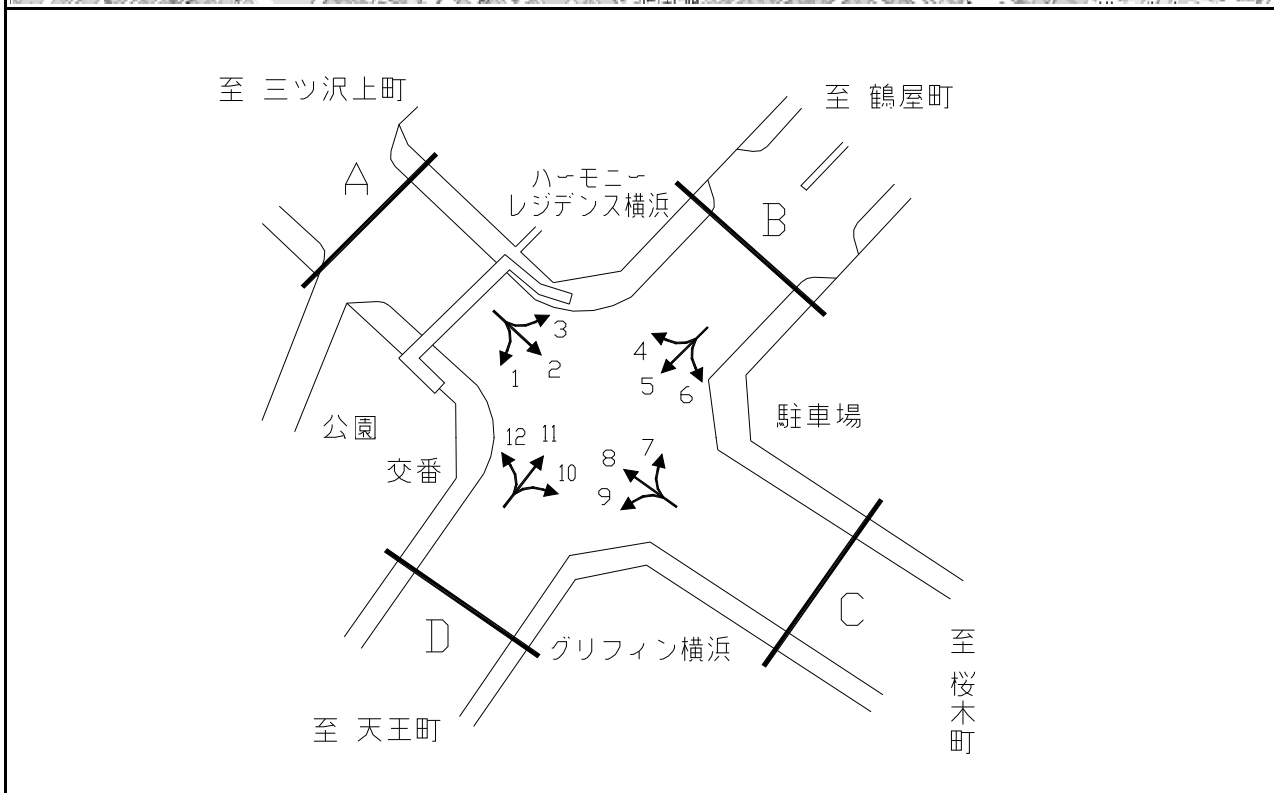


方向別交通量集計表

断面	方向	二輪車	乗用車	バス	小型貨物車	大型貨物車	大型計	小型計	合計	断面	方向	二輪車	乗用車	バス	小型貨物車	大型貨物車	大型計	小型計	合計	
		A	1	47	820	14	124	27	41			944	985	C	7	5	124	2	21	0
	2	107	3,330	60	690	240	300	4,020	4,320		8	131	2,847	86	770	227	313	3,617	3,930	
	3	9	83	3	30	3	6	113	119		9	28	653	105	75	14	119	728	847	
	計	163	4,233	77	844	270	347	5,077	5,424		計	164	3,624	193	866	241	434	4,490	4,924	
B	4	14	179	0	27	7	7	206	213	D	10	35	930	106	115	21	127	1,045	1,172	
	5	51	975	11	195	24	35	1,170	1,205			11	49	862	12	140	23	35	1,002	1,037
	6	5	63	1	7	3	4	70	74			12	44	814	9	145	20	29	959	988
	計	70	1,217	12	229	34	46	1,446	1,492			計	128	2,606	127	400	64	191	3,006	3,197

平成26年度交差点交通量調査報告書

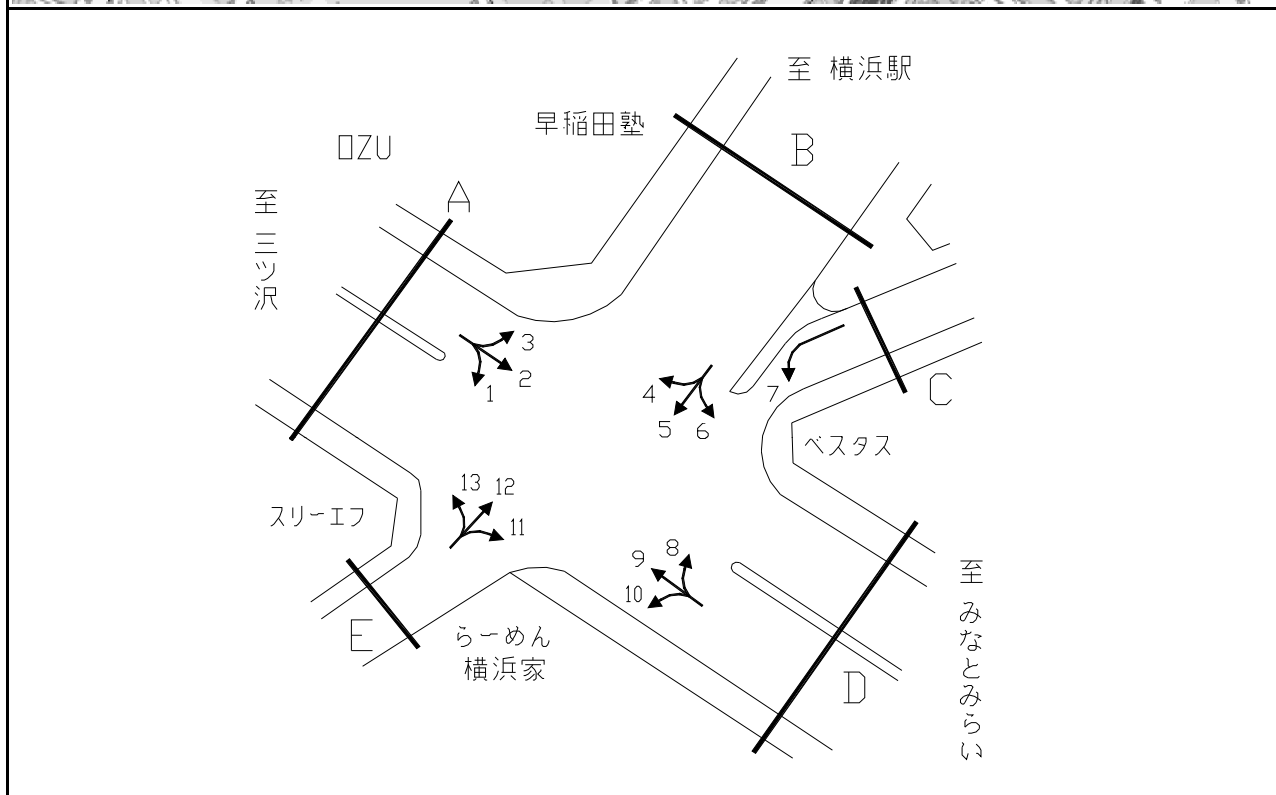
整理 NO.	57	交差点名	浅間下 [Y-010]	調査年月日	平成26年11月26日(水)	天候	雨
		所在地	西区浅間1丁目地先	調査時間帯	7:00~19:00(12時間合計)		



断面	方向	A								B									
		二輪車	乗用車	バス	小型貨物車	大型貨物車	大型計	小型計	合計	二輪車	乗用車	バス	小型貨物車	大型貨物車	大型計	小型計	合計		
A	1	90	1,792	30	579	103	133	2,371	2,504	C	7	77	1,038	15	483	76	91	1,521	1,612
	2	526	7,037	311	1,932	595	906	8,969	9,875		8	310	7,293	381	2,558	587	968	9,851	10,819
	3	35	1,895	36	433	116	152	2,328	2,480		9	55	764	190	249	59	249	1,013	1,262
	計	651	10,724	377	2,944	814	1,191	13,668	14,859		計	442	9,095	586	3,290	722	1,308	12,385	13,693
B	4	40	1,414	38	396	70	108	1,810	1,918	D	10	66	788	177	209	26	203	997	1,200
	5	254	3,463	468	1,037	230	698	4,500	5,198		11	260	3,335	471	1,168	279	750	4,503	5,253
	6	18	849	30	219	26	56	1,068	1,124		12	140	2,515	29	869	121	150	3,384	3,534
	計	312	5,726	536	1,652	326	862	7,378	8,240		計	466	6,638	677	2,246	426	1,103	8,884	9,987

平成26年度交差点交通量調査報告書

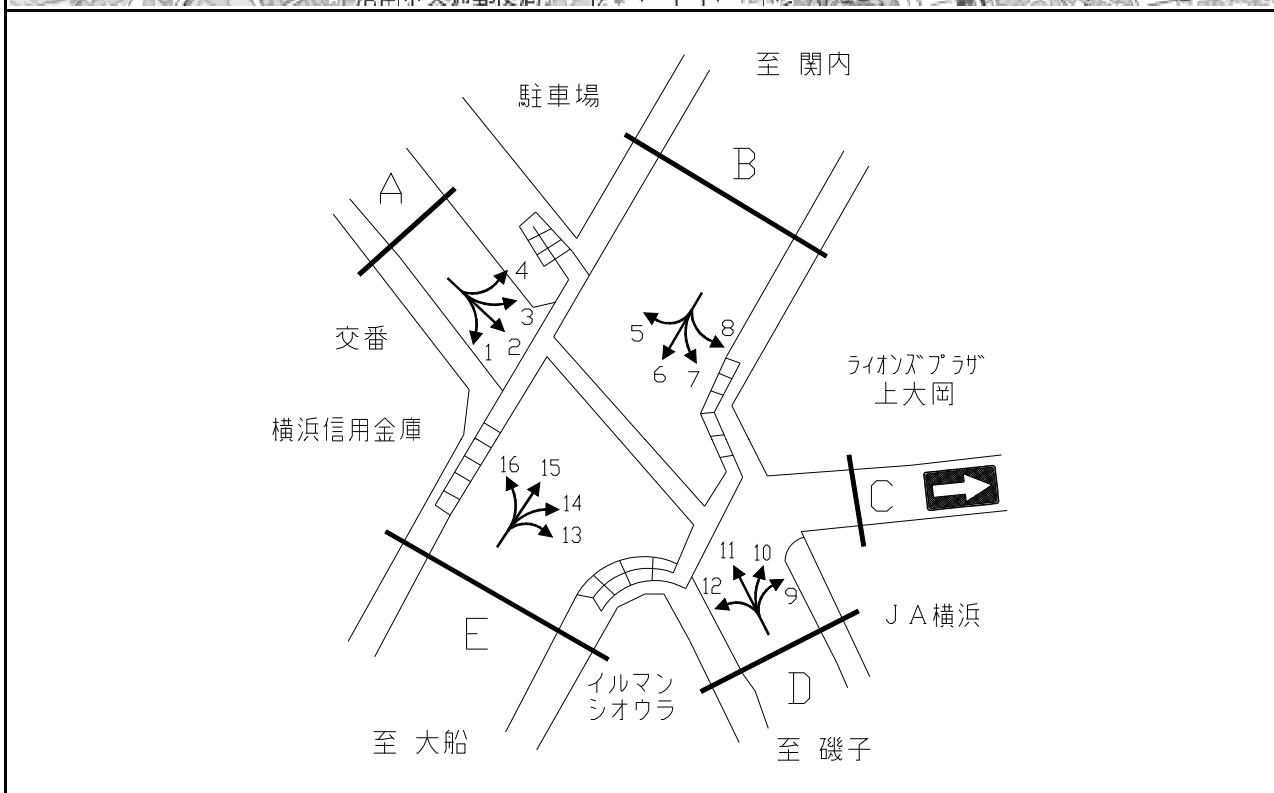
整理NO.	58	交差点名	岡野 [Y-011]	調査年月日	平成26年11月26日(水)	天候	雨
		所在地	西区岡野1丁目	調査時間帯	7:00~19:00(12時間合計)		



断面	方向	断面							合計	断面	方向	断面							合計
		二輪車	乗用車	バス	小型貨物車	大型貨物車	大型計	小型計				二輪車	乗用車	バス	小型貨物車	大型貨物車	大型計	小型計	
A	1	0	0	0	0	0	0	0	D	8	52	1,588	23	367	52	75	1,955	2,030	
	2	437	8,042	122	2,139	555	677	10,181		10,858	9	311	6,308	64	1,604	655	719	7,912	8,631
	3	43	887	396	109	92	488	996		1,484	10	63	561	7	156	28	35	717	752
	計	480	8,929	518	2,248	647	1,165	11,177		12,342	計	426	8,457	94	2,127	735	829	10,584	11,413
B	4	23	976	521	89	63	584	1,065	1,649	E	11	1	0	0	0	0	0	0	0
	5	31	794	12	85	46	58	879	937		12	19	271	5	31	8	13	302	315
	6	38	1,659	12	113	95	107	1,772	1,879		13	39	286	1	34	4	5	320	325
	計	92	3,429	545	287	204	749	3,716	4,465		計	59	557	6	65	12	18	622	640
C	7	18	563	7	115	72	79	678	757										
	計	18	563	7	115	72	79	678	757										

平成26年度交差点交通量調査報告書

整理 NO.	59	交差点名	関の下 [Y-012]	調査年月日	平成26年11月26日(水)	天候	雨
		所在地	港南区上大岡西2丁目	調査時間帯	7:00~19:00(12時間合計)		

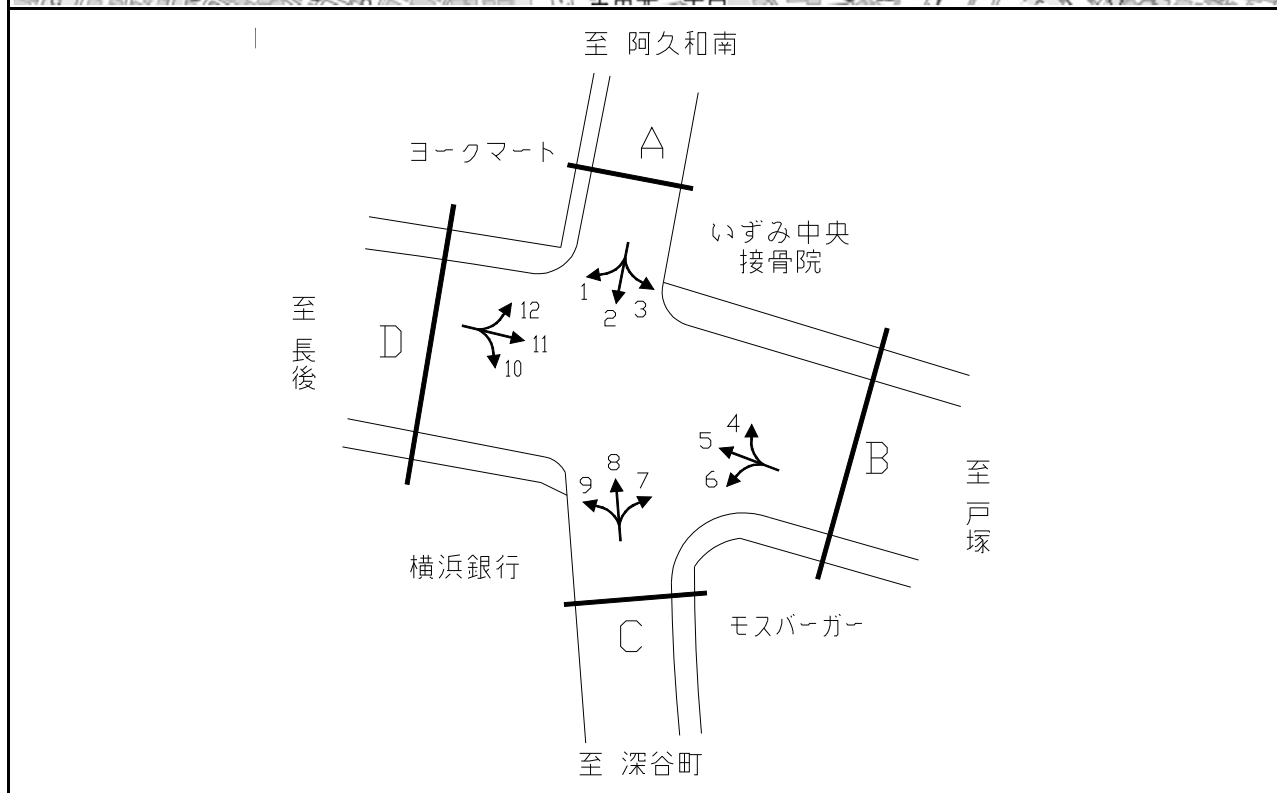
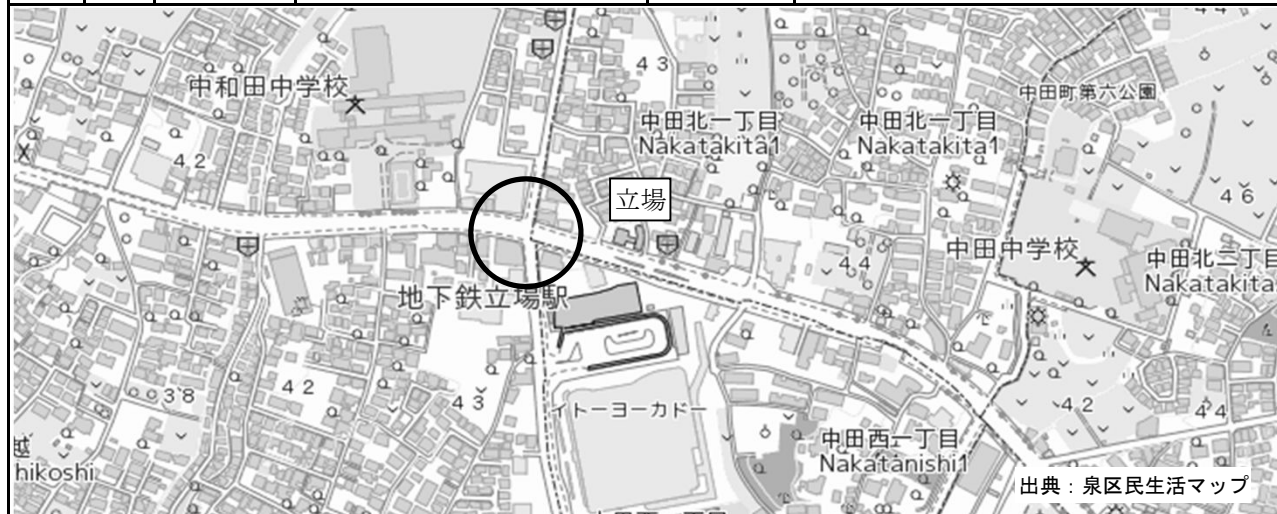


方向別交通量集計表

断面	方向	二輪車	乗用車	バス	小型貨物車	大型貨物車	大型計	小型計	合計	断面	方向	二輪車	乗用車	バス	小型貨物車	大型貨物車	大型計	小型計	合計
		A	1	11	64	3	20	14	17			84	101	D	9	1	18	0	1
	2	10	24	7	8	4	11	32	43		10	105	1,576	233	103	53	286	1,679	1,965
	3	7	13	0	6	0	0	19	19		11	103	818	10	71	37	47	889	936
	4	5	29	0	7	0	0	36	36		12	42	917	19	48	25	44	965	1,009
	計	33	130	10	41	18	28	171	199		計	251	3,329	262	223	115	377	3,552	3,929
B	5	10	197	3	13	4	7	210	217	E	13	33	526	8	140	48	56	666	722
	6	264	6,198	431	1,582	118	549	7,780	8,329		14	75	641	7	168	31	38	809	847
	7	180	1,996	284	182	61	345	2,178	2,523		15	399	5,381	576	1,364	333	909	6,745	7,654
	8	0	10	0	1	0	0	11	11		16	30	254	4	61	18	22	315	337
	計	454	8,401	718	1,778	183	901	10,179	11,080		計	537	6,802	595	1,733	430	1,025	8,535	9,560

平成26年度交差点交通量調査報告書

整理 NO.	60	交差点名	立場 [Y-013]	調査年月日	平成26年11月26日(水)	天候	雨
		所在地	泉区和泉町	調査時間帯	7:00~19:00(12時間合計)		

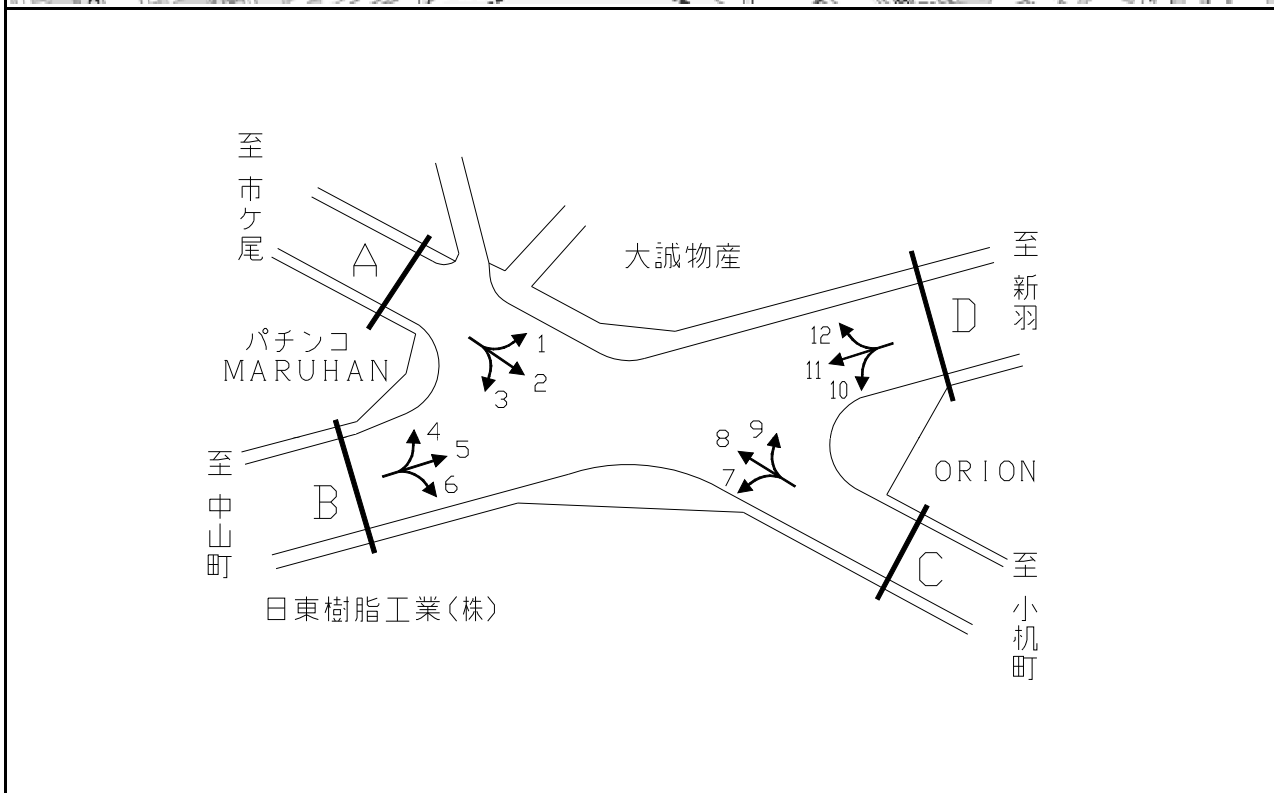


方向別交通量集計表

断面	方向	二輪車	乗用車	バス	小型貨物車	大型貨物車	大型計	小型計	合計	断面	方向	二輪車	乗用車	バス	小型貨物車	大型貨物車	大型計	小型計	合計	
		A	1	46	474	3	81	61	64			555	619	C	7	30	515	24	92	37
	2	100	2,003	70	294	82	152	2,297	2,449		8	127	1,734	87	269	82	169	2,003	2,172	
	3	13	478	4	111	38	42	589	631		9	22	796	65	115	44	109	911	1,020	
	計	159	2,955	77	486	181	258	3,441	3,699		計	179	3,045	176	476	163	339	3,521	3,860	
B	4	19	905	15	177	76	91	1,082	1,173	D	10	35	1,419	75	134	56	131	1,553	1,684	
	5	183	3,872	68	1,005	950	1,018	4,877	5,895			11	221	3,623	72	1,058	1,170	1,242	4,681	5,923
	6	32	823	47	125	75	122	948	1,070			12	24	782	10	179	90	100	961	1,061
	計	234	5,600	130	1,307	1,101	1,231	6,907	8,138			計	280	5,824	157	1,371	1,316	1,473	7,195	8,668

平成26年度交差点交通量調査報告書

整理NO.	61	交差点名	梅田橋 [Y-041]	調査年月日	平成26年11月26日(水)	天候	雨
		所在地	都筑区辺町	調査時間帯	7:00~19:00(12時間合計)		

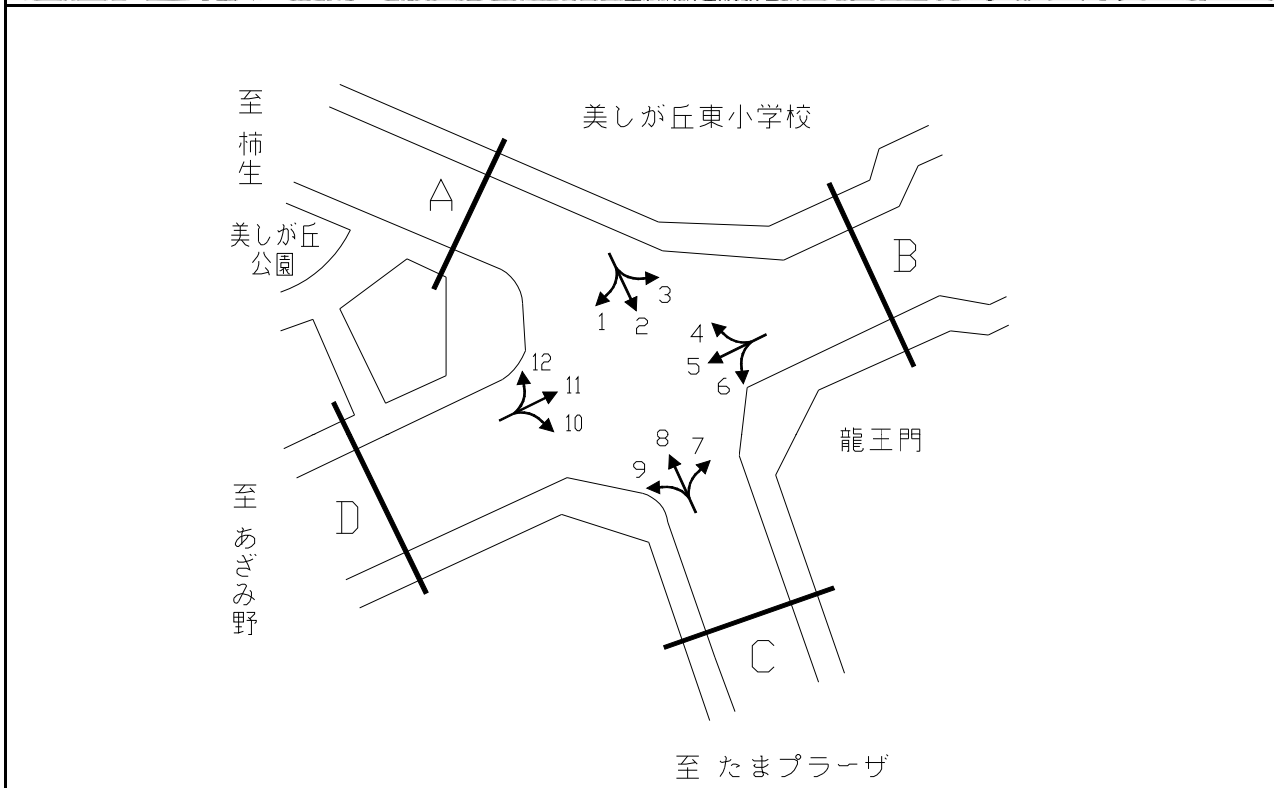


方向別交通量集計表

断面	方向	断面A								断面B								断面C								断面D																																																																																																							
		二輪車	乗用車	バス	小型貨物車	大型貨物車	大型計	小型計	合計	二輪車	乗用車	バス	小型貨物車	大型貨物車	大型計	小型計	合計	二輪車	乗用車	バス	小型貨物車	大型貨物車	大型計	小型計	合計	二輪車	乗用車	バス	小型貨物車	大型貨物車	大型計	小型計	合計																																																																																																
A	1	63	1,542	45	385	343	388	1,927	2,315	C	7	141	1,634	16	438	313	329	2,072	2,401	D	10	7	61	2	29	46	48	90	138	B	4	18	219	0	74	38	38	293	331	C	8	292	2,287	49	722	509	558	3,009	3,567	D	11	324	4,835	25	1,596	1,026	1,051	6,431	7,482	B	5	340	4,648	22	1,583	726	748	6,231	6,979	C	9	10	190	1	55	36	37	245	282	D	12	46	1,329	38	463	410	448	1,792	2,240	B	6	125	1,786	5	472	297	302	2,258	2,560	C	計	443	4,111	66	1,215	858	924	5,326	6,250	D	計	377	6,225	65	2,088	1,482	1,547	8,313	9,860	B	計	483	6,653	27	2,129	1,061	1,088	8,782	9,870

平成26年度交差点交通量調査報告書

整理 NO.	62	交差点名	美しが丘東小学校前 [Y-058]	調査年月日	平成26年11月26日(水)	天候	雨
		所在地	青葉区美しが丘2丁目	調査時間帯	7:00~19:00(12時間合計)		



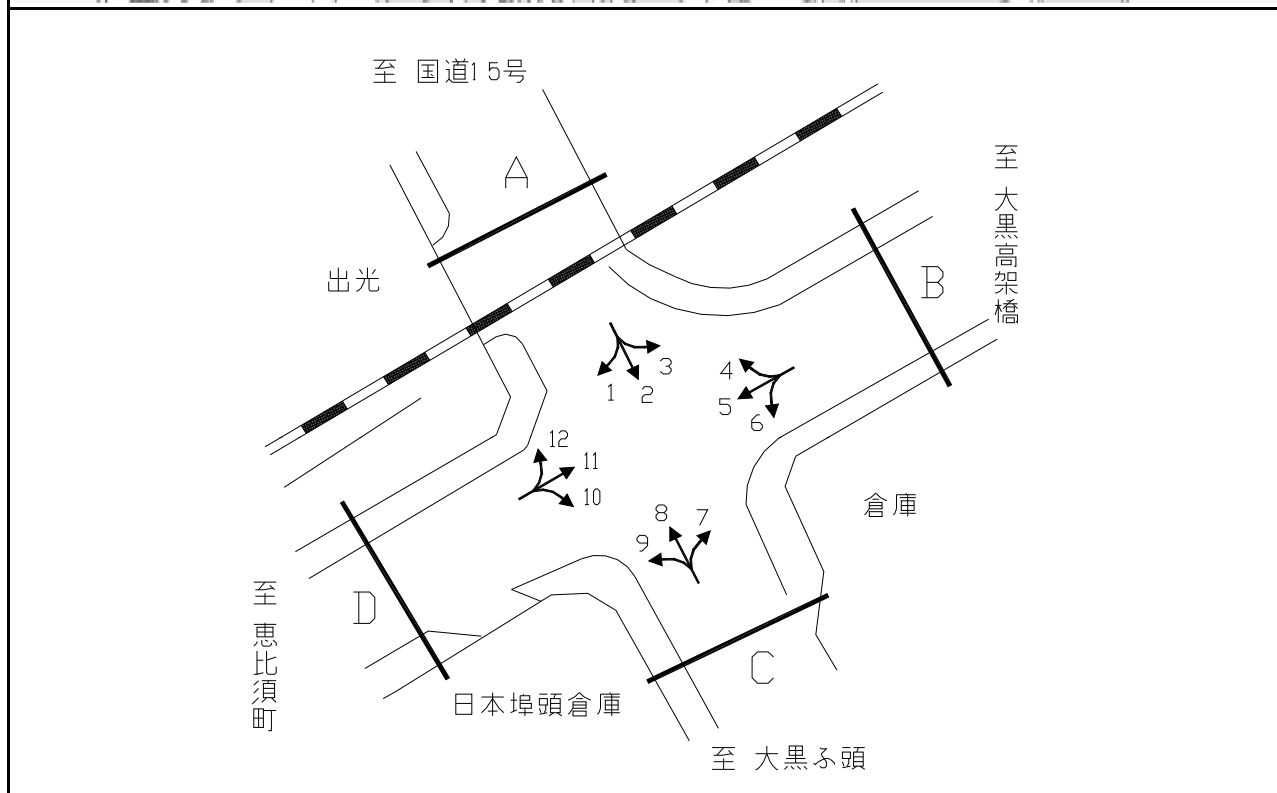
方向別交通量集計表

断面	方向	二輪車	乗用車	バス	小型貨物車	大型貨物車	大型計	小型計	合計	断面	方向	二輪車	乗用車	バス	小型貨物車	大型貨物車	大型計	小型計	合計	
		A	1	12	173	8	20	9	17			193	210	C	7	22	446	6	73	12
	2	31	959	8	145	12	20	1,104	1,124		8	43	1,231	22	216	39	61	1,447	1,508	
	3	8	434	6	99	12	18	533	551		9	9	213	2	43	14	16	256	272	
	計	51	1,566	22	264	33	55	1,830	1,885		計	74	1,890	30	332	65	95	2,222	2,317	
B	4	8	224	5	67	8	13	291	304	D	10	5	219	5	48	13	18	267	285	
	5	58	2,397	62	414	92	154	2,811	2,965			11	75	2,264	57	458	97	154	2,722	2,876
	6	32	593	9	101	19	28	694	722			12	12	289	3	32	5	8	321	329
	計	98	3,214	76	582	119	195	3,796	3,991			計	92	2,772	65	538	115	180	3,310	3,490



平成26年度交差点交通量調査報告書

整理 NO.	63	交差点名	新興駅 [Y-083]	調査年月日	平成26年11月26日(水)	天候	雨
		所在地	鶴見区大黒町地先	調査時間帯	7:00~19:00(12時間合計)		

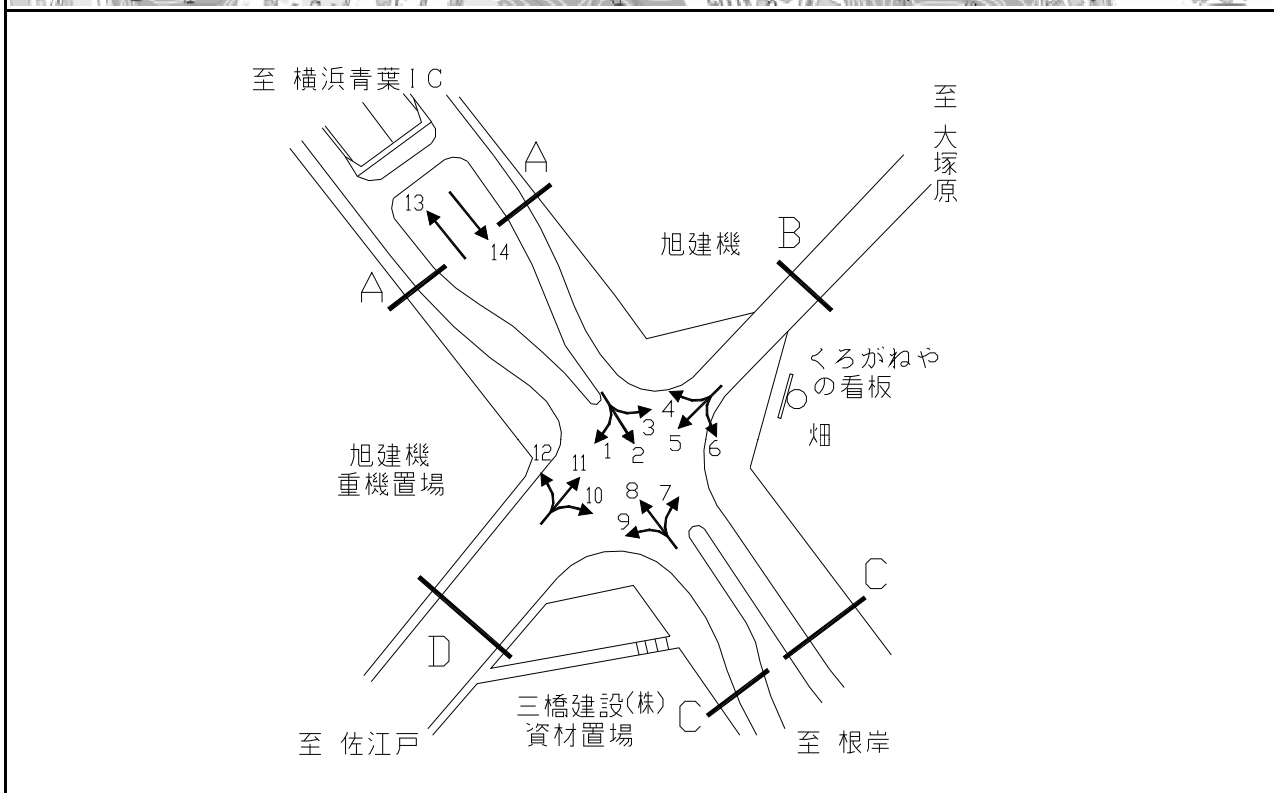


方向別交通量集計表

断面	方向	二輪車	乗用車	バス	小型貨物車	大型貨物車	大型計	小型計	合計	断面	方向	二輪車	乗用車	バス	小型貨物車	大型貨物車	大型計	小型計	合計
		A	1	34	534	15	386	623	638			920	1,558	C	7	63	751	3	352
	2	127	1,808	120	856	1,622	1,742	2,664	4,406		8	99	1,252	149	594	1,710	1,859	1,846	3,705
	3	6	178	3	107	173	176	285	461		9	88	916	17	356	1,396	1,413	1,272	2,685
	計	167	2,520	138	1,349	2,418	2,556	3,869	6,425		計	250	2,919	169	1,302	4,319	4,488	4,221	8,709
B	4	5	72	4	51	119	123	123	246	D	10	162	1,299	17	436	998	1,015	1,735	2,750
	5	68	403	43	169	518	561	572	1,133		11	88	1,124	42	532	706	748	1,656	2,404
	6	48	470	16	283	869	885	753	1,638		12	27	472	34	270	403	437	742	1,179
	計	121	945	63	503	1,506	1,569	1,448	3,017		計	277	2,895	93	1,238	2,107	2,200	4,133	6,333

平成26年度交差点交通量調査報告書

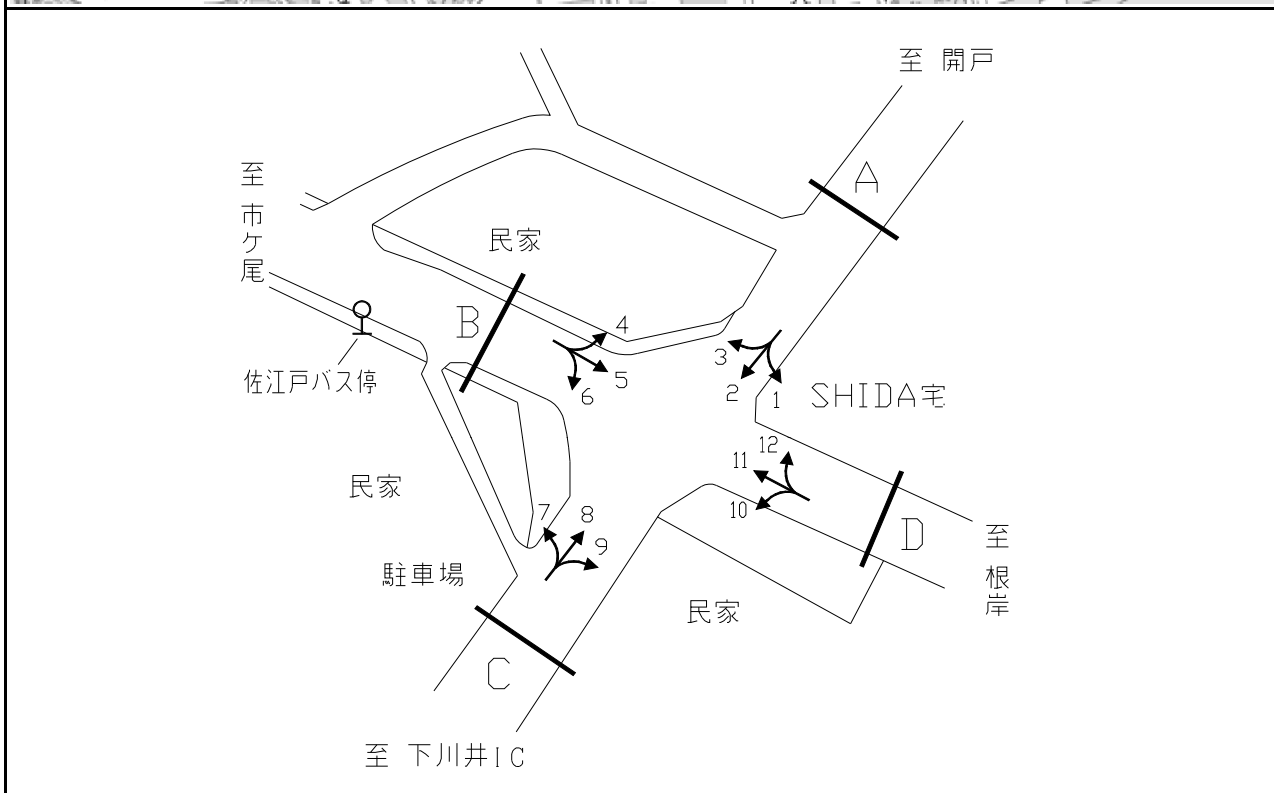
整理 NO.	64	交差点名	開戸 [Y-091]	調査年月日	平成26年11月26日(水)	天候	雨
		所在地	都筑区池辺町地先	調査時間帯	7:00~19:00(12時間合計)		



断面	方向	平面部				立体部				断面	方向	平面部				立体部			
		二輪車	乗用車	バス	合計	二輪車	乗用車	バス	合計			二輪車	乗用車	バス	合計	二輪車	乗用車	バス	合計
A	1	33	606	10	649	11	158	1	170	D	10	11	158	1	170	12	198	210	
	2	5	108	0	113	285	4,068	53	4,348		11	285	4,068	53	4,348	753	5,443	6,196	
	3	12	335	14	361	34	785	15	814		12	34	785	15	814	95	1,005	1,100	
	計	50	1,049	24	1,123	330	5,011	69	5,370		計	330	5,011	69	5,370	860	6,646	7,506	
B	4	10	571	18	599	13	4,390	13	4,416	立体部	13	161	4,390	13	4,416	594	5,119	5,713	
	5	177	3,358	46	3,579	14	193	4,210	12		585	450	462	4,795	5,257				
	6	36	1,397	19	1,452	354	8,600	25	8,979		計	354	8,600	25	8,979	1,056	9,914	10,970	
	計	223	5,326	83	5,632	684	7,130	767	7,897										
C	7	50	1,590	0	1,640														
	8	4	105	0	109														
	9	4	87	1	92														
	計	58	1,782	1	1,841														

平成26年度交差点交通量調査報告書

整理 NO.	65	交差点名	佐江戸 [Y-100]	調査年月日	平成26年11月26日(水)	天候	雨
		所在地	都筑区佐江戸町	調査時間帯	7:00~19:00(12時間合計)		

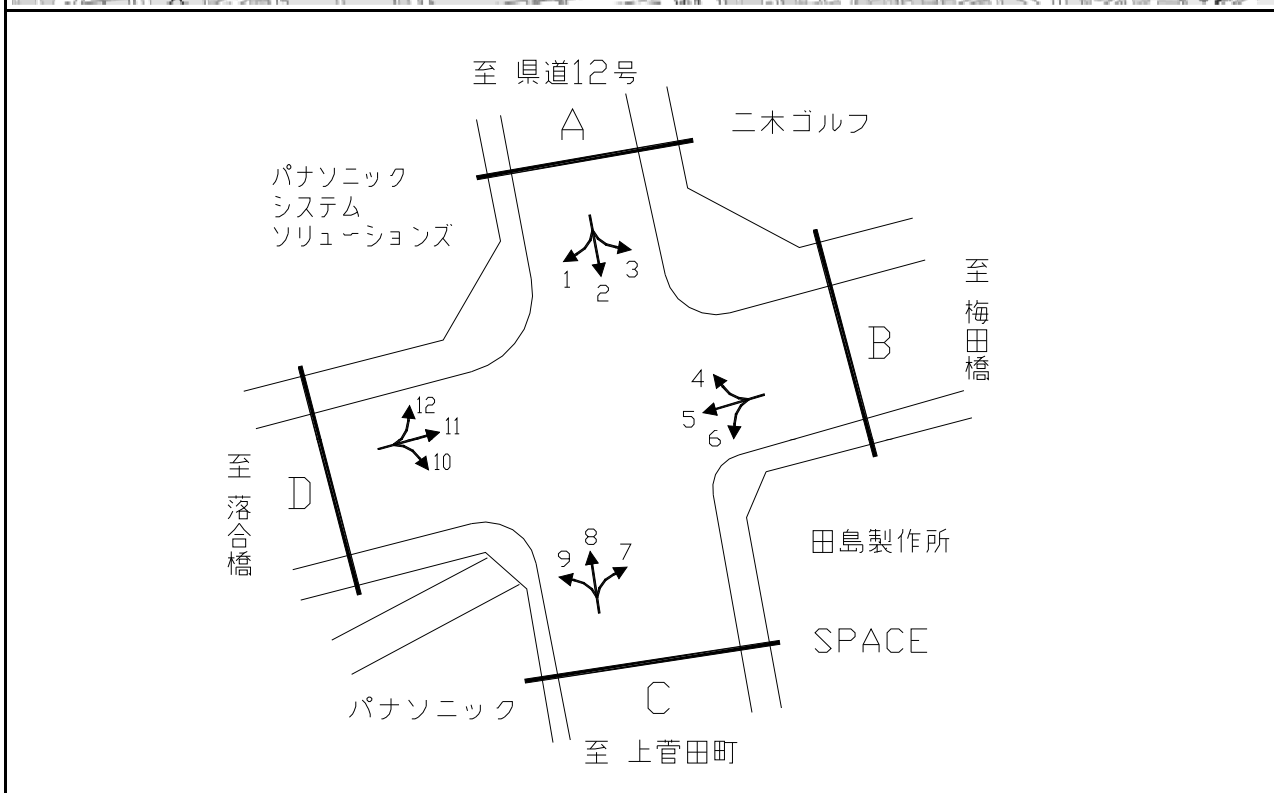
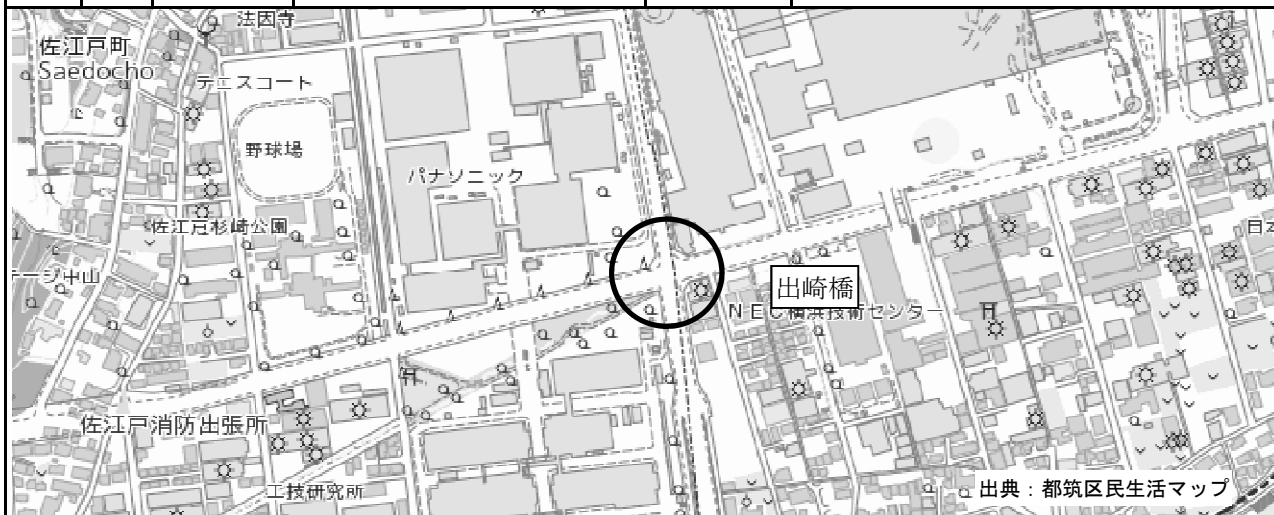


方向別交通量集計表

断面	方向	A			B			C			D								
		二輪車	乗用車	バス	小型貨物車	大型貨物車	大型計	小型計	合計	二輪車	乗用車	バス	小型貨物車	大型貨物車	大型計	小型計	合計		
A	1	2	5	0	2	0	0	7	7	C	7	4	99	15	49	41	56	148	204
	2	106	1,717	15	728	340	355	2,445	2,800		8	106	1,769	2	629	353	355	2,398	2,753
	3	1	7	0	3	0	0	10	10		9	0	0	18	0	0	18	0	18
	計	109	1,729	15	733	340	355	2,462	2,817		計	110	1,868	35	678	394	429	2,546	2,975
B	4	38	564	21	274	190	211	838	1,049	D	10	5	227	15	41	8	23	268	291
	5	186	3,197	101	841	596	697	4,038	4,735		11	212	3,413	113	1,008	793	906	4,421	5,327
	6	1	6	14	2	0	14	8	22		12	0	8	1	1	2	3	9	12
	計	225	3,767	136	1,117	786	922	4,884	5,806		計	217	3,648	129	1,050	803	932	4,698	5,630

平成26年度交差点交通量調査報告書

整理 NO.	66	交差点名	出崎橋 [Y-102]	調査年月日	平成26年11月26日(水)	天候	雨
		所在地	都筑区池辺町4293	調査時間帯	7:00~19:00(12時間合計)		

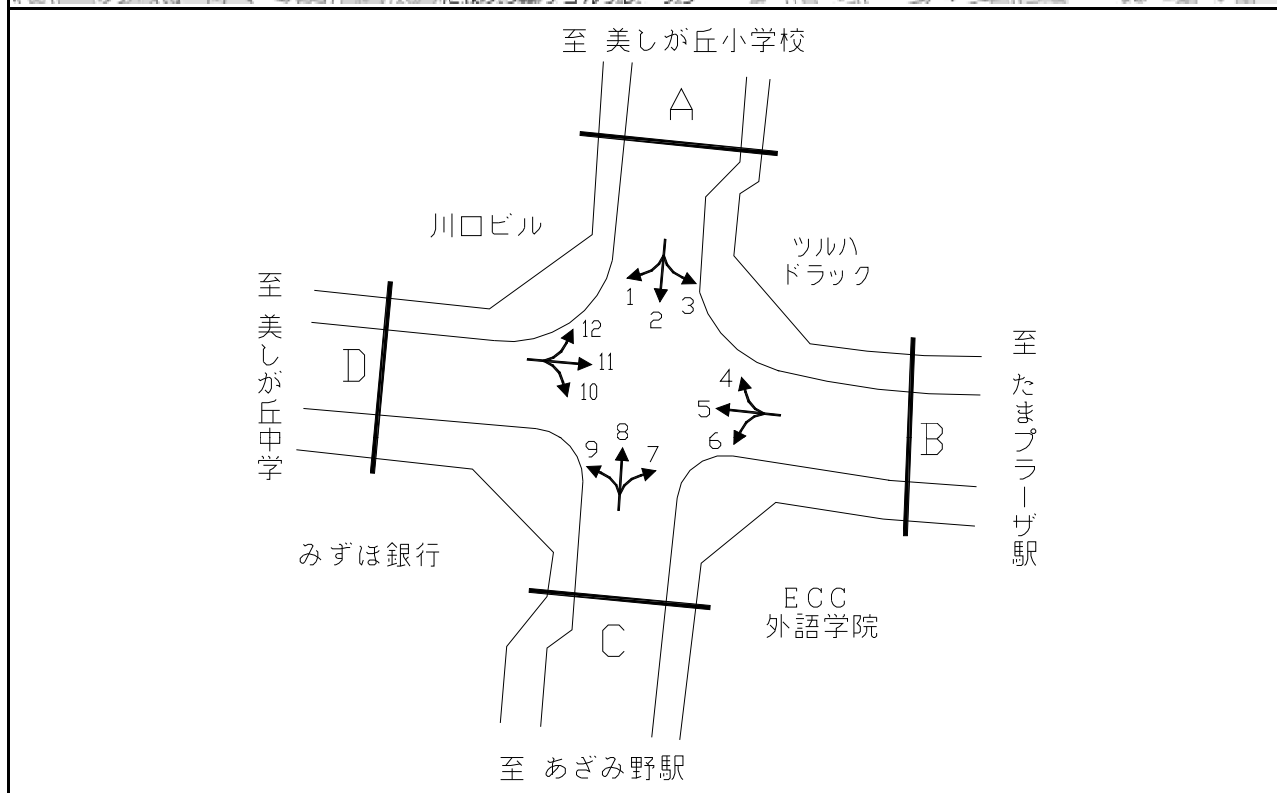


方向別交通量集計表

断面	方向	A							B										
		二輪車	乗用車	バス	小型貨物車	大型貨物車	大型計	小型計	合計	二輪車	乗用車	バス	小型貨物車	大型貨物車	大型計	小型計	合計		
A	1	35	999	6	100	69	75	1,099	1,174	C	7	145	3,032	27	320	134	161	3,352	3,513
	2	184	2,961	97	498	117	214	3,459	3,673		8	249	2,631	72	511	172	244	3,142	3,386
	3	9	777	18	102	58	76	879	955		9	114	514	13	154	82	95	668	763
	計	228	4,737	121	700	244	365	5,437	5,802		計	508	6,177	112	985	388	500	7,162	7,662
B	4	12	368	1	111	117	118	479	597	D	10	48	512	6	128	68	74	640	714
	5	270	4,093	27	1,285	1,055	1,082	5,378	6,460		11	378	5,546	31	1,386	1,036	1,067	6,932	7,999
	6	106	2,164	11	429	226	237	2,593	2,830		12	20	298	0	74	54	54	372	426
	計	388	6,625	39	1,825	1,398	1,437	8,450	9,887		計	446	6,356	37	1,588	1,158	1,195	7,944	9,139

平成26年度交差点交通量調査報告書

整理 NO.	67	交差点名	たまプラーザ駅入口 [Y-135]	調査年月日	平成26年11月26日(水)	天候	雨
		所在地	青葉区美しが丘1丁目	調査時間帯	7:00~19:00(12時間合計)		

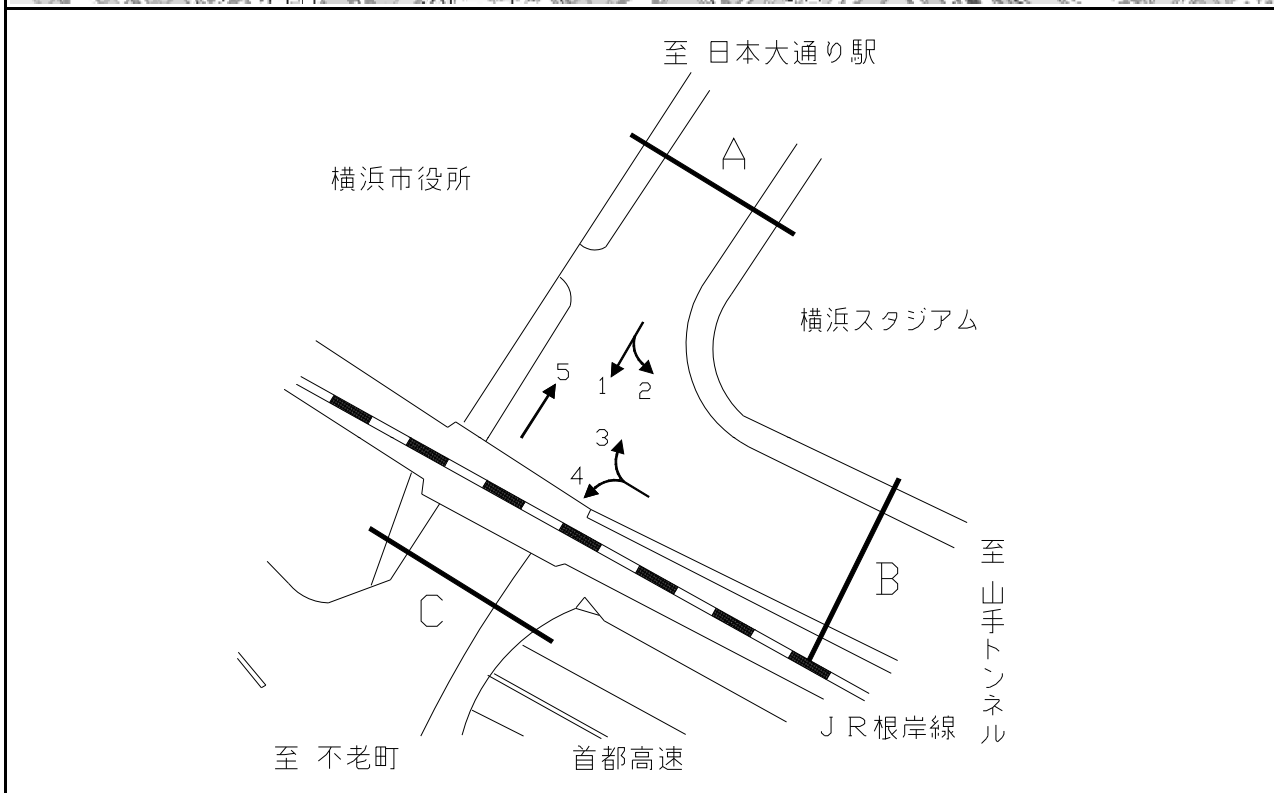


方向別交通量集計表

断面	方向	二輪車	乗用車	バス	小型貨物車	大型貨物車	大型計	小型計	合計	断面	方向	二輪車	乗用車	バス	小型貨物車	大型貨物車	大型計	小型計	合計
		A	1	21	742	11	92	49	60			834	894	C	7	40	1,486	27	134
	2	119	2,528	24	486	224	248	3,014	3,262		8	92	2,313	21	490	183	204	2,803	3,007
	3	4	246	6	19	26	32	265	297		9	23	1,144	8	129	60	68	1,273	1,341
	計	144	3,516	41	597	299	340	4,113	4,453		計	155	4,943	56	753	337	393	5,696	6,089
B	4	5	247	21	33	8	29	280	309	D	10	44	1,482	7	145	57	64	1,627	1,691
	5	28	1,485	94	134	29	123	1,619	1,742		11	29	2,068	92	109	38	130	2,177	2,307
	6	23	1,021	50	114	67	117	1,135	1,252		12	4	412	7	65	21	28	477	505
	計	56	2,753	165	281	104	269	3,034	3,303		計	77	3,962	106	319	116	222	4,281	4,503

平成26年度交差点交通量調査報告書

整理NO.	68	交差点名	関内駅南口 [Y-149]	調査年月日	平成26年11月26日(水)	天候	雨
		所在地	中区横浜公園	調査時間帯	7:00~19:00(12時間合計)		

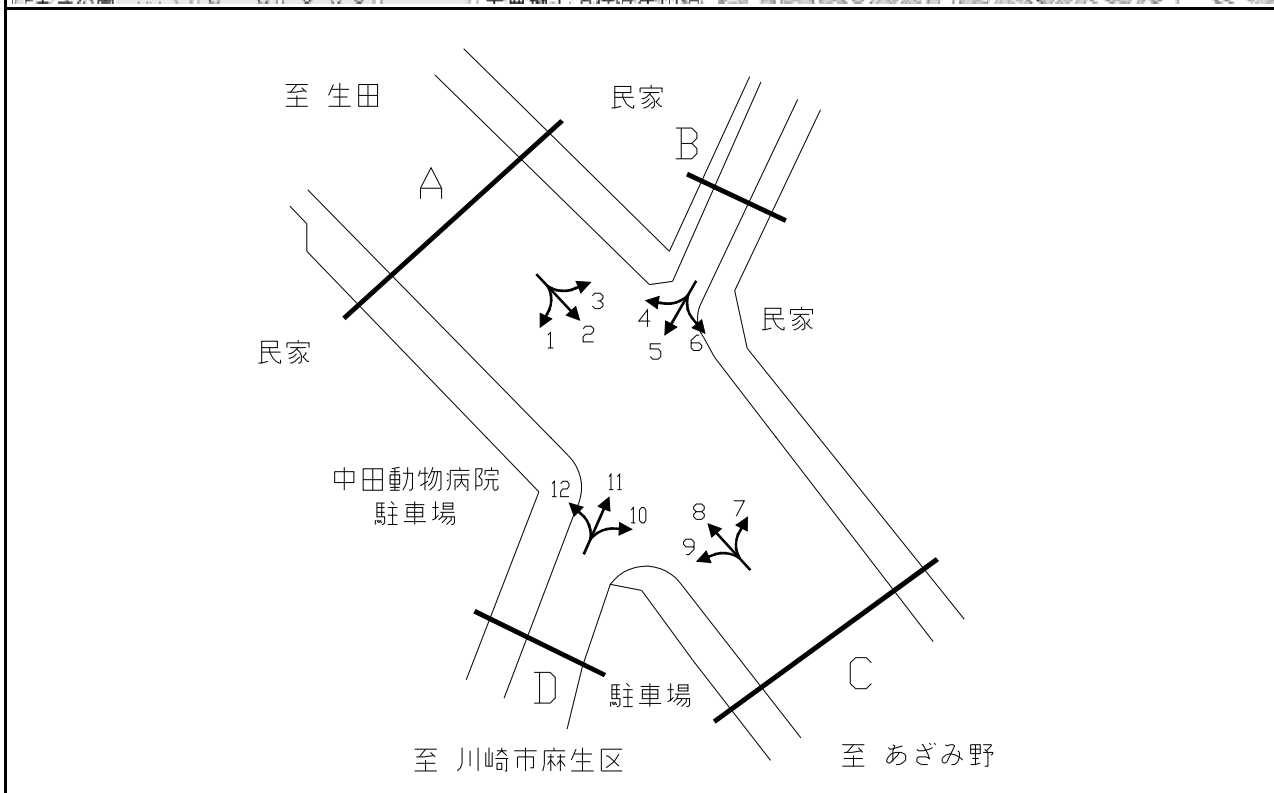


方向別交通量集計表

断面	方向	二輪車	乗用車	バス	小型貨物車	大型貨物車	大型計	小型計	合計	断面	方向	二輪車	乗用車	バス	小型貨物車	大型貨物車	大型計	小型計	合計
A	1	134	2,948	61	780	130	191	3,728	3,919	C	5	123	2,574	13	671	105	118	3,245	3,363
	2	38	1,239	192	297	36	228	1,536	1,764		計	123	2,574	13	671	105	118	3,245	3,363
	計	172	4,187	253	1,077	166	419	5,264	5,683										
B	3	72	2,669	223	586	108	331	3,255	3,586										
	4	14	2,081	24	822	162	186	2,903	3,089										
	計	86	4,750	247	1,408	270	517	6,158	6,675										

平成26年度交差点交通量調査報告書

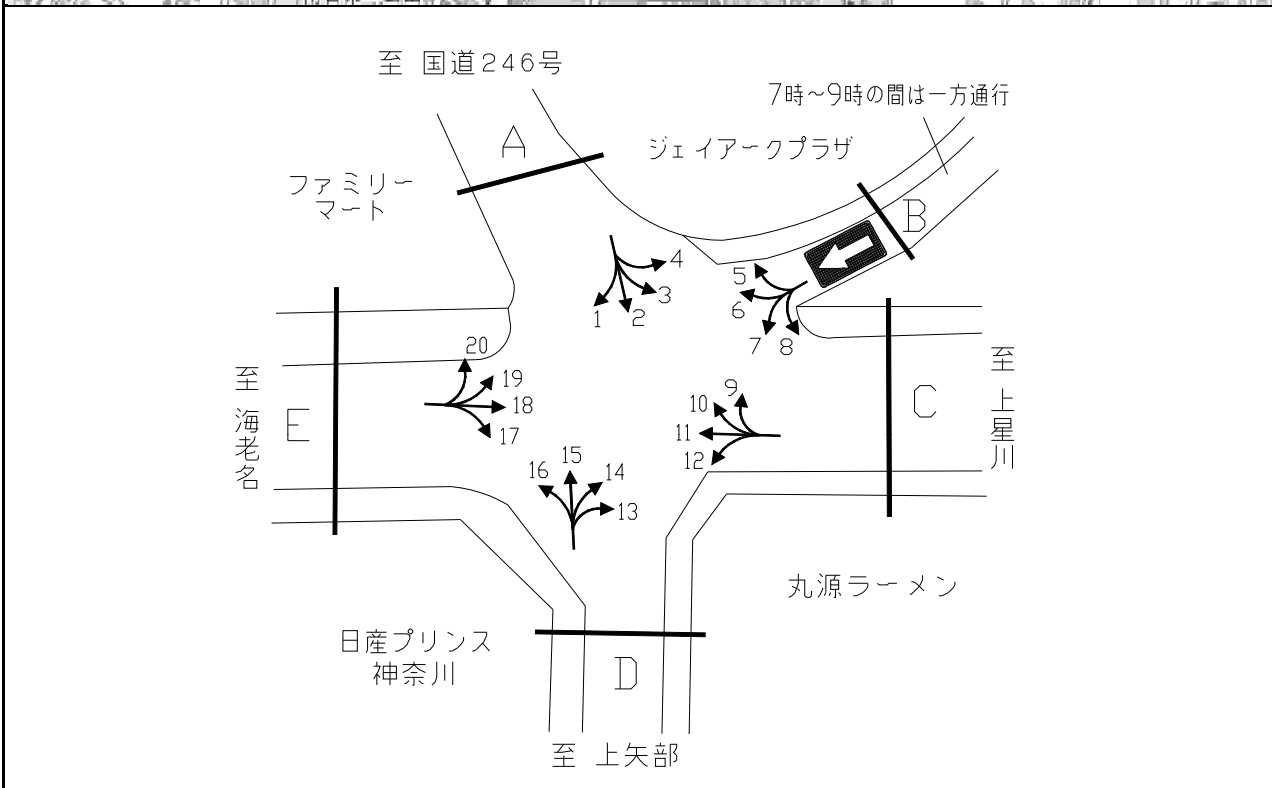
整理 NO.	69	交差点名	美しが丘西一入口 [Y-165]	調査年月日	平成26年11月26日(水)	天候	雨
		所在地	青葉区美しが丘西1丁目	調査時間帯	7:00~19:00(12時間合計)		



断面	方向	交通量								断面	方向	交通量							
		二輪車	乗用車	バス	小型貨物車	大型貨物車	大型計	小型計	合計			二輪車	乗用車	バス	小型貨物車	大型貨物車	大型計	小型計	合計
A	1	2	52	3	3	0	3	55	58	C	7	57	1,553	57	514	141	198	2,067	2,265
	2	159	4,082	163	766	300	463	4,848	5,311		8	162	3,474	187	797	263	450	4,271	4,721
	3	6	160	1	19	5	6	179	185		9	6	119	1	10	1	2	129	131
	計	167	4,294	167	788	305	472	5,082	5,554		計	225	5,146	245	1,321	405	650	6,467	7,117
B	4	4	153	3	22	6	9	175	184	D	10	4	86	2	14	2	4	100	104
	5	26	384	5	68	14	19	452	471		11	25	370	3	67	21	24	437	461
	6	56	1,666	57	667	215	272	2,333	2,605		12	4	51	3	4	2	5	55	60
	計	86	2,203	65	757	235	300	2,960	3,260		計	33	507	8	85	25	33	592	625

平成26年度交差点交通量調査報告書

整理 NO.	70	交差点名	二ツ橋 [Y-166]	調査年月日	平成26年11月26日(水)	天候	雨
		所在地	瀬谷区二ツ橋町	調査時間帯	7:00~19:00(12時間合計)		

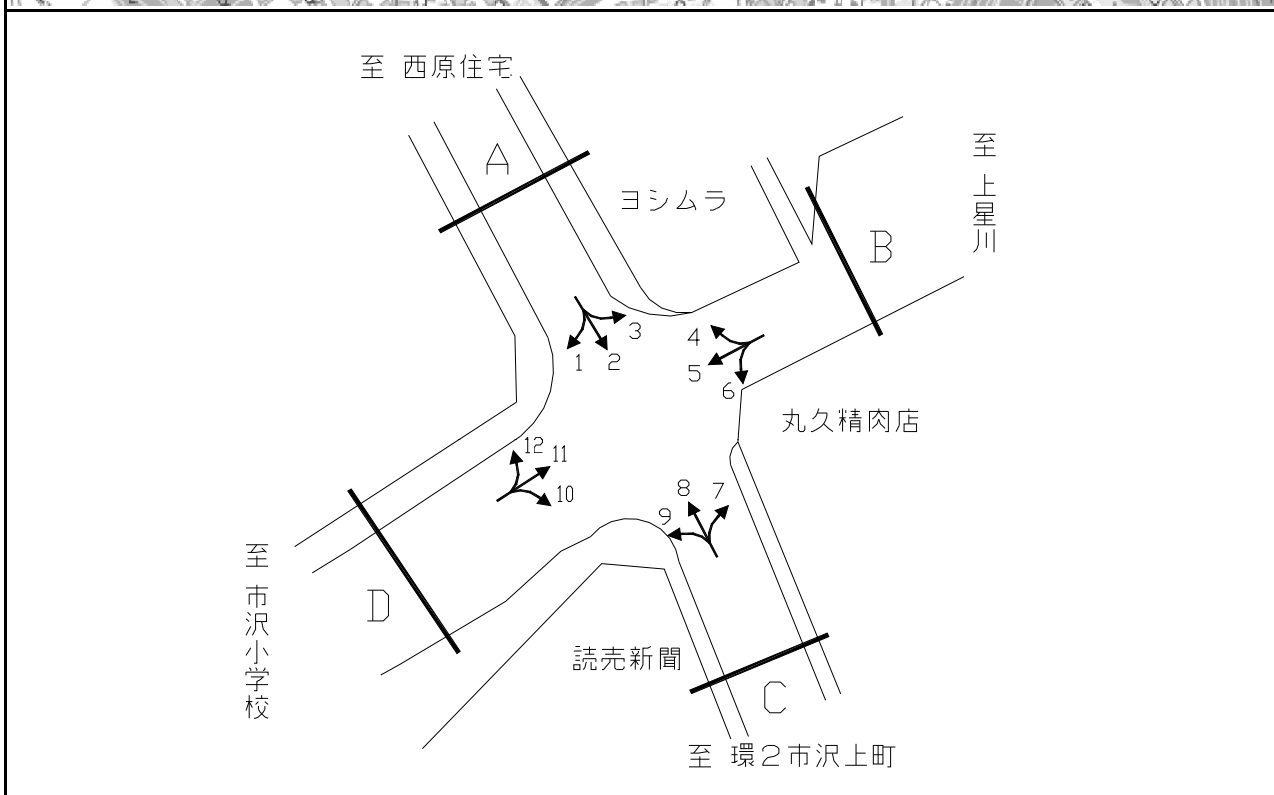


断面	方向	断面A								断面B								断面C								断面D								断面E														
		二輪車	乗用車	バス	小型貨物車	大型貨物車	大型計	小型計	合計	二輪車	乗用車	バス	小型貨物車	大型貨物車	大型計	小型計	合計	二輪車	乗用車	バス	小型貨物車	大型貨物車	大型計	小型計	合計	二輪車	乗用車	バス	小型貨物車	大型貨物車	大型計	小型計	合計	二輪車	乗用車	バス	小型貨物車	大型貨物車	大型計	小型計	合計							
A	1	3	117	1	20	5	6	137	143	D	13	6	265	0	31	27	27	296	323	C	9	0	0	0	0	0	0	0	0	E	17	56	915	4	145	81	85	1,060	1,145									
	2	73	2,239	11	435	151	162	2,674	2,836		14	1	1	0	0	0	0	1	1		10	35	1,208	4	166	52	56	1,374	1,430		18	192	2,919	37	656	151	188	3,575	3,763									
	3	22	991	2	304	40	42	1,295	1,337		15	94	2,274	8	732	205	213	3,006	3,219		11	165	3,490	36	507	192	228	3,997	4,225		16	50	892	9	147	79	88	1,039	1,127									
	4	1	8	0	0	0	0	8	8		16	50	892	9	147	79	88	1,039	1,127		12	13	391	1	50	25	26	441	467		17	1	8	0	0	0	0	8	8	19	2	13	0	1	0	0	14	14
	計	99	3,355	14	759	196	210	4,114	4,324		計	151	3,432	17	910	311	328	4,342	4,670		計	213	5,089	41	723	269	310	5,812	6,122		計	269	4,175	41	835	236	277	5,010	5,287									



平成26年度交差点交通量調査報告書

整理NO.	71	交差点名	市沢小入口 [Y-170]	調査年月日	平成26年11月26日(水)	天候	雨
		所在地	旭区市沢町	調査時間帯	7:00~19:00(12時間合計)		

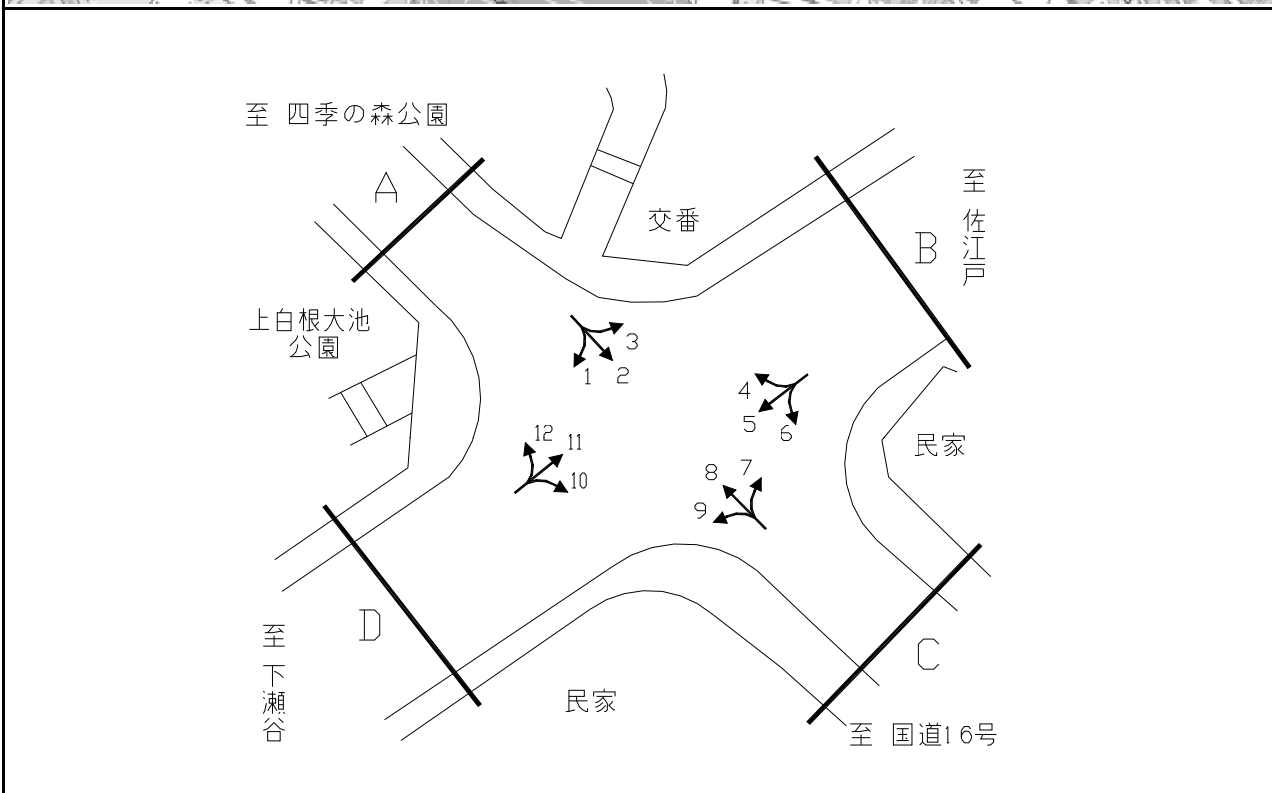


方向別交通量集計表

断面	方向	二輪車	乗用車	バス	小型貨物車	大型貨物車	大型計	小型計	合計	断面	方向	二輪車	乗用車	バス	小型貨物車	大型貨物車	大型計	小型計	合計	
		A	1	18	69	9	24	3	12			93	105	C	7	46	543	83	114	22
	2	157	1,629	35	505	89	124	2,134	2,258		8	157	1,677	68	497	97	165	2,174	2,339	
	3	103	1,642	48	479	79	127	2,121	2,248		9	12	131	8	44	6	14	175	189	
	計	278	3,340	92	1,008	171	263	4,348	4,611		計	215	2,351	159	655	125	284	3,006	3,290	
B	4	65	1,382	76	473	106	182	1,855	2,037	D	10	12	129	6	45	8	14	174	188	
	5	42	157	5	52	2	7	209	216			11	46	202	22	45	9	31	247	278
	6	16	342	83	106	19	102	448	550			12	8	49	1	12	5	6	61	67
	計	123	1,881	164	631	127	291	2,512	2,803			計	66	380	29	102	22	51	482	533

平成26年度交差点交通量調査報告書

整理 NO.	72	交差点名	ひかりが丘交番前 [Y-173]	調査年月日	平成26年11月26日(水)	天候	雨
		所在地	旭区上白根町	調査時間帯	7:00~19:00(12時間合計)		

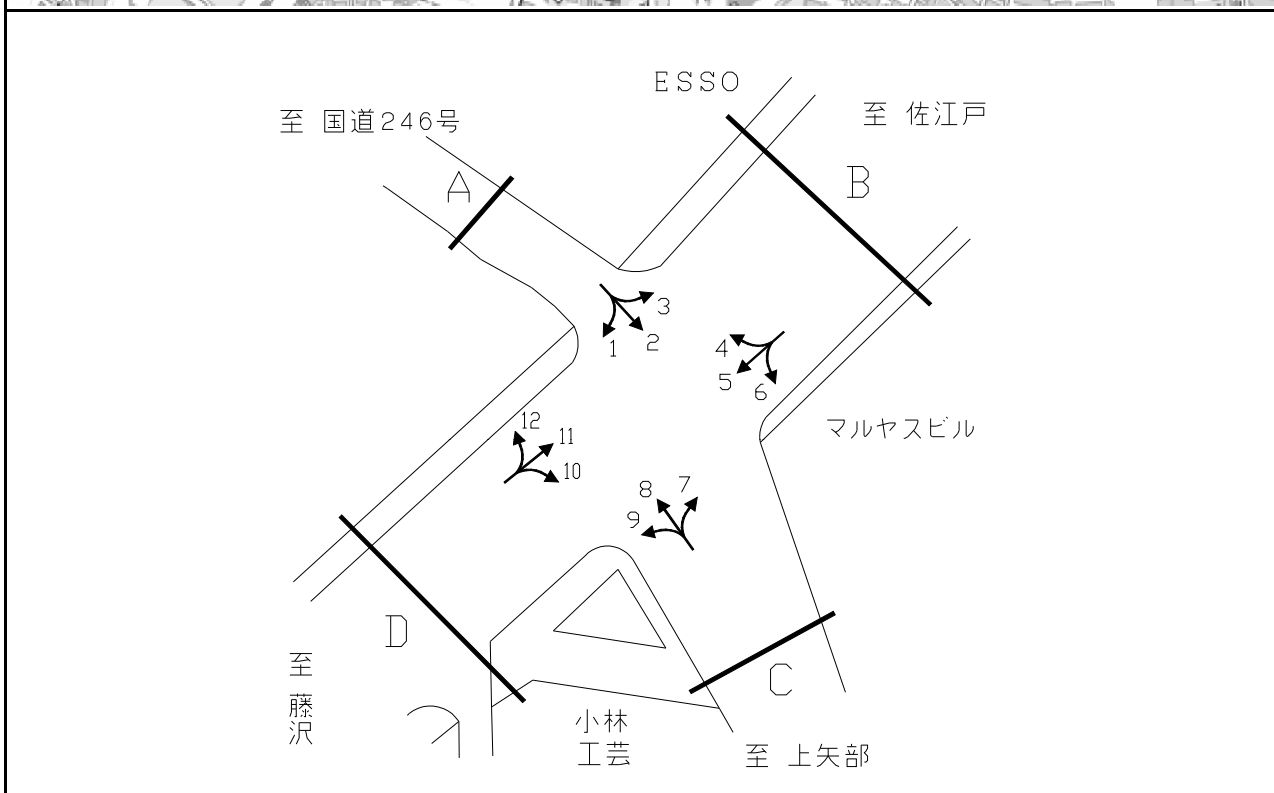


方向別交通量集計表

断面	方向	断面A							断面B							断面C							断面D																																																																																																																				
		二輪車	乗用車	バス	小型貨物車	大型貨物車	大型計	小型計	合計	二輪車	乗用車	バス	小型貨物車	大型貨物車	大型計	小型計	合計	二輪車	乗用車	バス	小型貨物車	大型貨物車	大型計	小型計	合計	二輪車	乗用車	バス	小型貨物車	大型貨物車	大型計	小型計	合計																																																																																																										
A	1	48	677	20	199	39	59	876	935	C	7	58	914	2	188	78	80	1,102	1,182	D	10	25	812	32	223	87	119	1,035	1,154	B	4	7	169	5	91	17	22	260	282	A	2	96	1,048	102	243	36	138	1,291	1,429	C	8	73	991	87	214	31	118	1,205	1,323	D	5	269	4,406	108	1,610	849	957	6,016	6,973	B	3	13	185	2	55	33	35	240	275	A	9	12	658	31	175	65	96	833	929	C	6	19	967	11	216	87	98	1,183	1,281	B	計	157	1,910	124	497	108	232	2,407	2,639	C	計	143	2,563	120	577	174	294	3,140	3,434	D	計	295	5,542	124	1,917	953	1,077	7,459	8,536	A	計	417	6,644	194	1,990	917	1,111	8,634	9,745

平成26年度交差点交通量調査報告書

整理 NO.	73	交差点名	二ツ上橋 [Y-175]	調査年月日	平成26年11月26日(水)	天候	雨
		所在地	瀬谷区二ツ橋町	調査時間帯	7:00~19:00(12時間合計)		

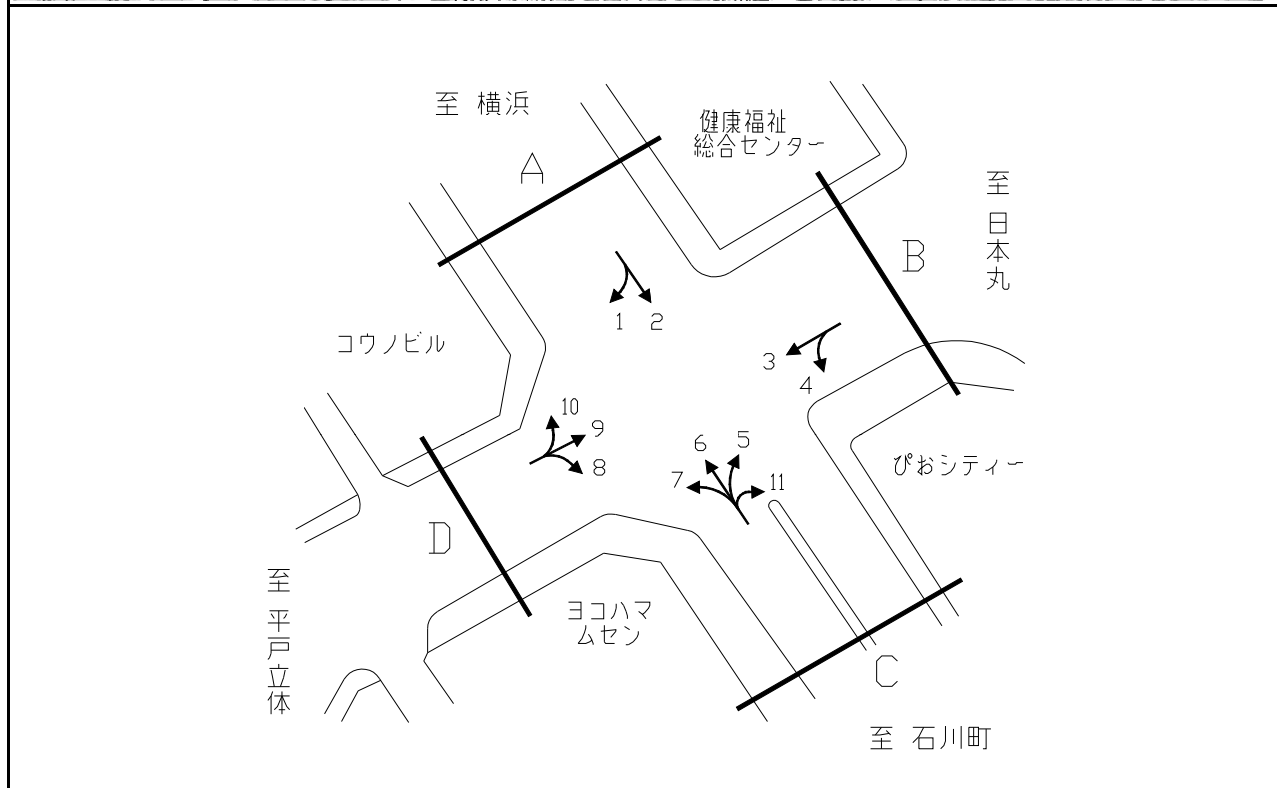


方向別交通量集計表

断面	方向	交通量								断面	方向	交通量							
		二輪車	乗用車	バス	小型貨物車	大型貨物車	大型計	小型計	合計			二輪車	乗用車	バス	小型貨物車	大型貨物車	大型計	小型計	合計
A	1	8	360	21	146	4	25	506	531	C	7	89	1,915	7	488	222	229	2,403	2,632
	2	81	1,668	4	335	47	51	2,003	2,054		8	92	1,771	5	397	38	43	2,168	2,211
	3	3	292	4	44	5	9	336	345		9	7	203	0	50	6	6	253	259
	計	92	2,320	29	525	56	85	2,845	2,930		計	188	3,889	12	935	266	278	4,824	5,102
B	4	22	864	13	274	33	46	1,138	1,184	D	10	8	227	0	60	2	2	287	289
	5	178	5,310	106	1,717	931	1,037	7,027	8,064		11	332	6,452	118	2,365	1,273	1,391	8,817	10,208
	6	23	1,460	10	364	147	157	1,824	1,981		12	7	186	4	115	3	7	301	308
	計	223	7,634	129	2,355	1,111	1,240	9,989	11,229		計	347	6,865	122	2,540	1,278	1,400	9,405	10,805

平成26年度交差点交通量調査報告書

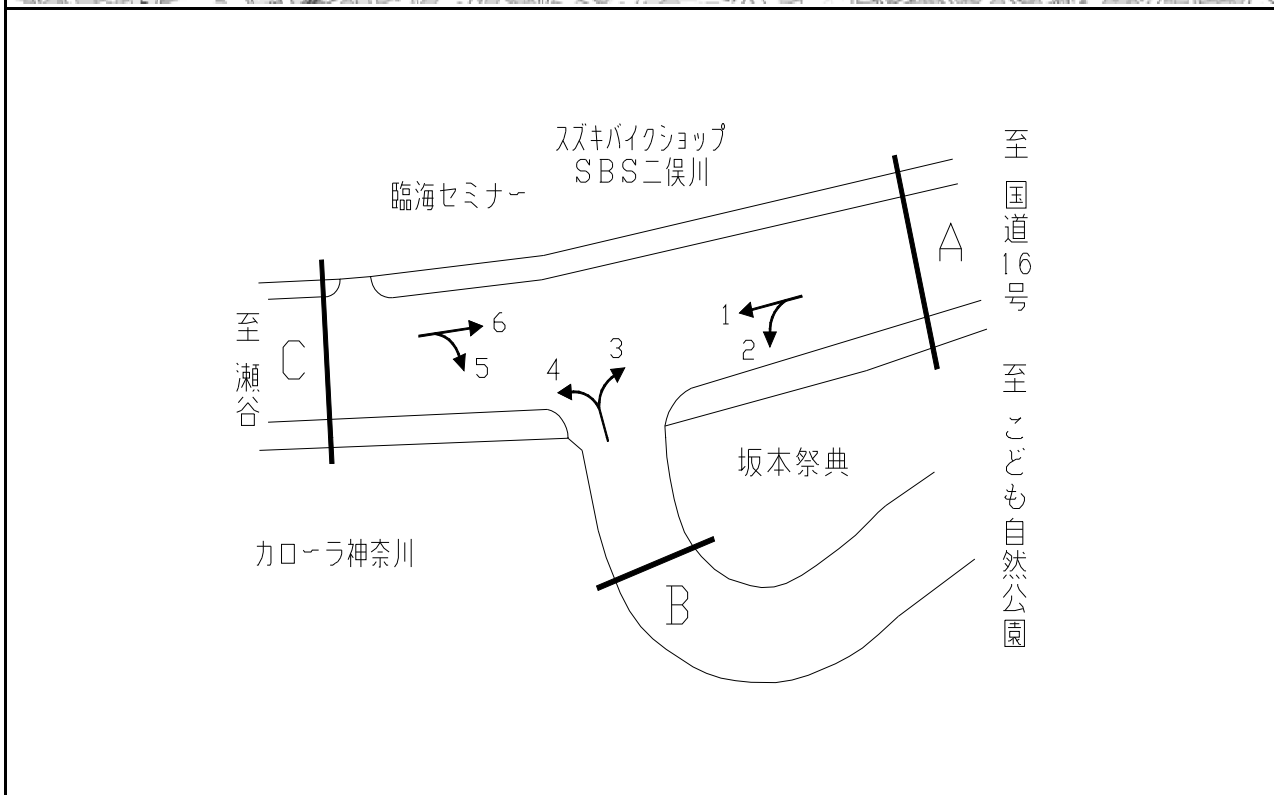
整理 NO.	74	交差点名	花咲町2丁目 [Y-188]	調査年月日	平成26年11月26日(水)	天候	雨
		所在地	中区花咲町2丁目	調査時間帯	7:00~19:00(12時間合計)		



断面	方向	断面A							断面B							断面C							断面D								
		二輪車	乗用車	バス	小型貨物車	大型貨物車	大型計	小型計	合計	二輪車	乗用車	バス	小型貨物車	大型貨物車	大型計	小型計	合計	二輪車	乗用車	バス	小型貨物車	大型貨物車	大型計	小型計	合計	二輪車	乗用車	バス	小型貨物車	大型貨物車	大型計
A	1	104	1,525	23	612	80	103	2,137	2,240	C	5	46	1,513	1	412	83	84	1,925	2,009	D	8	19	318	0	87	22	22	405	427		
	2	329	4,314	21	1,343	134	155	5,657	5,812		6	285	4,879	18	1,599	480	498	6,478	6,976		9	322	4,019	167	968	329	496	4,987	5,483		
	計	433	5,839	44	1,955	214	258	7,794	8,052		7	27	550	0	145	41	41	695	736		10	67	1,123	2	441	87	89	1,564	1,653		
B	3	118	2,649	98	572	104	202	3,221	3,423	計	362	6,963	20	2,161	606	626	9,124	9,750	計	408	5,460	169	1,496	438	607	6,956	7,563				
	4	7	324	8	64	24	32	388	420	D	11	4	21	1	5	2	3	26	29												
	計	125	2,973	106	636	128	234	3,609	3,843																						

平成26年度交差点交通量調査報告書

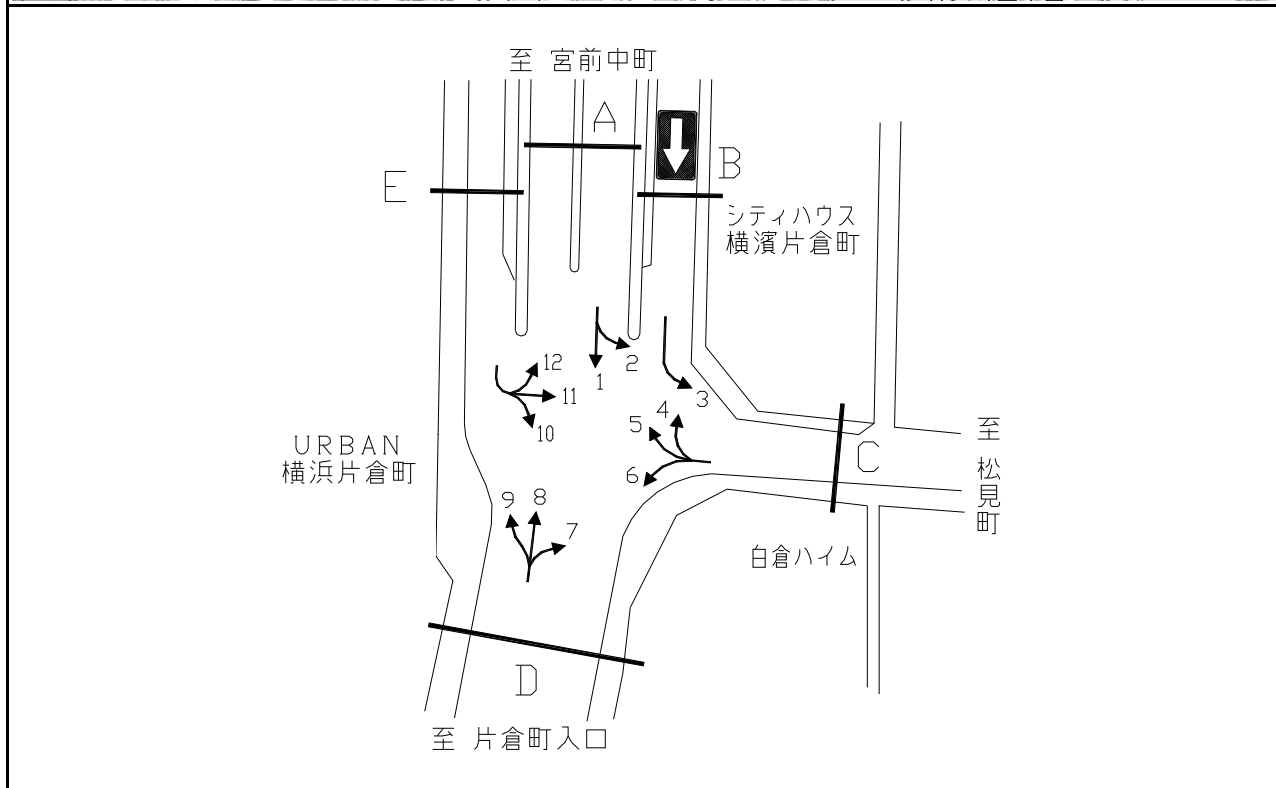
整理 NO.	75	交差点名	さちが丘 [Y-191]	調査年月日	平成26年11月26日(水)	天候	雨
		所在地	旭区さちが丘	調査時間帯	7:00~19:00(12時間合計)		



断面	方向	二輪車	乗用車	バス	小型貨物車	大型貨物車	大型計	小型計	合計	断面	方向	二輪車	乗用車	バス	小型貨物車	大型貨物車	大型計	小型計	合計
		A	1	202	3,743	16	886	259	275			4,629	4,904	C	5	62	850	5	202
	2	218	3,247	27	1,046	564	591	4,293	4,884		6	188	3,203	6	818	299	305	4,021	4,326
	計	420	6,990	43	1,932	823	866	8,922	9,788		計	250	4,053	11	1,020	352	363	5,073	5,436
B	3	226	2,513	8	594	324	332	3,107	3,439										
	4	62	635	3	108	61	64	743	807										
	計	288	3,148	11	702	385	396	3,850	4,246										

平成26年度交差点交通量調査報告書

整理 NO.	76	交差点名	下耕地 [Y-193]	調査年月日	平成26年11月26日(水)	天候	雨
		所在地	神奈川県片倉3丁目	調査時間帯	7:00~19:00(12時間合計)		

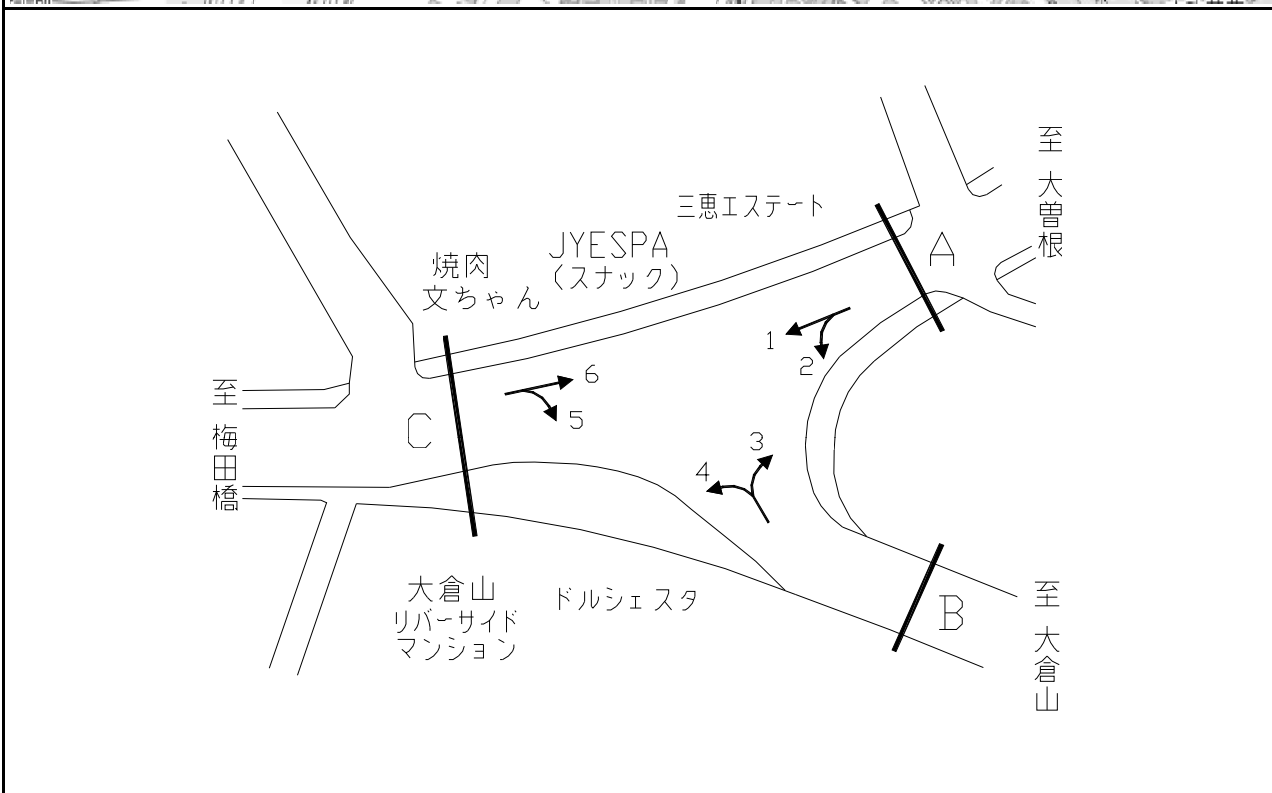


方向別交通量集計表

断面	方向	二輪車			乗用車			バス			小型貨物車		大型貨物車		大型計		小型計		合計
		二輪車	乗用車	バス	小型貨物車	大型貨物車	大型計	小型計	合計	二輪車	乗用車	バス	小型貨物車	大型貨物車	大型計	小型計	合計		
A	1	386	6,164	197	1,393	440	637	7,557	8,194	D	7	42	1,033	33	389	93	126	1,422	1,548
	2	58	1,243	18	510	232	250	1,753	2,003		8	308	5,660	181	1,746	525	706	7,406	8,112
	計	444	7,407	215	1,903	672	887	9,310	10,197		9	34	292	8	95	13	21	387	408
B	3	14	21	1	22	1	2	43	45	計	384	6,985	222	2,230	631	853	9,215	10,068	
	計	14	21	1	22	1	2	43	45	E	10	24	256	0	39	6	6	295	301
C	4	13	1,151	7	362	147	154	1,513	1,667		11	3	6	0	3	0	0	9	9
	5	7	39	1	9	2	3	48	51		12	7	25	0	10	2	2	35	37
	6	43	1,270	33	303	89	122	1,573	1,695		計	34	287	0	52	8	8	339	347
計	63	2,460	41	674	238	279	3,134	3,413											

平成26年度交差点交通量調査報告書

整理 NO.	77	交差点名	新羽橋東側 [Y-195]	調査年月日	平成26年11月26日(水)	天候	雨
		所在地	港北区太尾町	調査時間帯	7:00~19:00(12時間合計)		

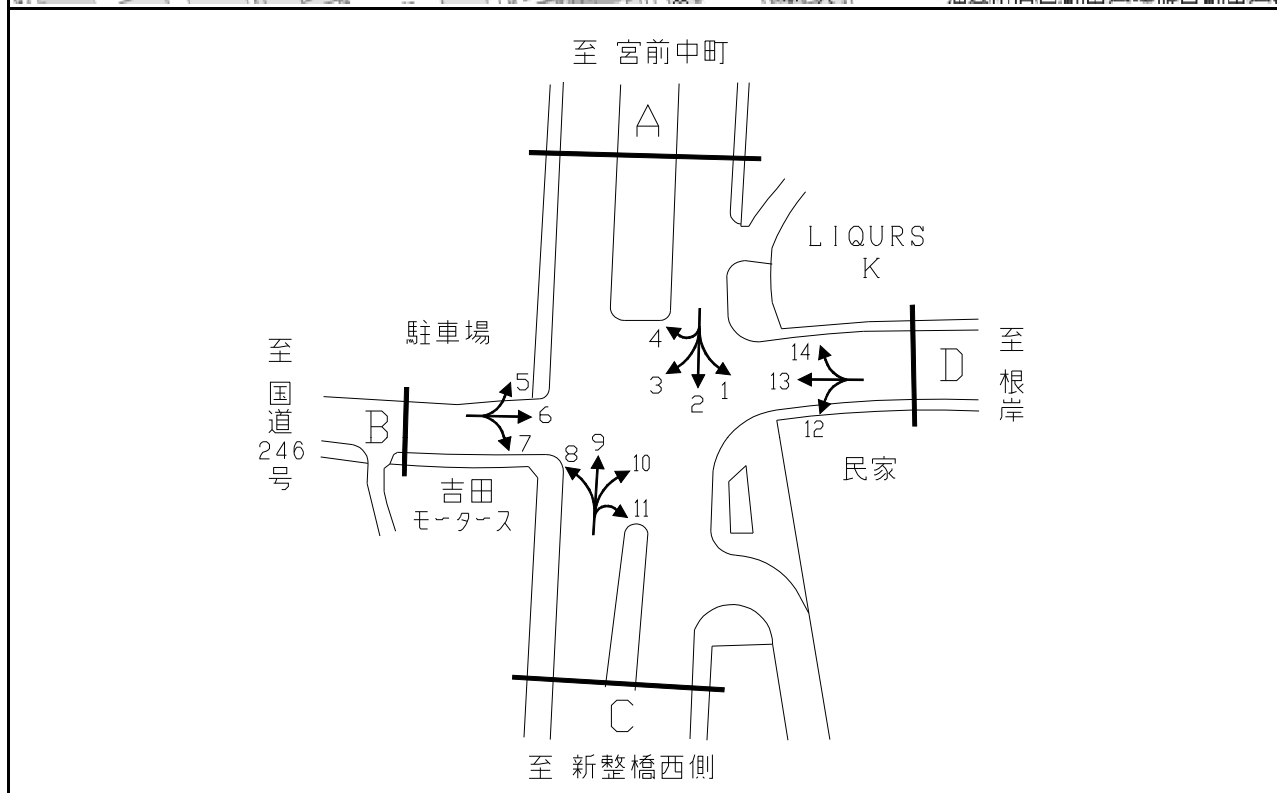


方向別交通量集計表

断面	方向	二輪車	乗用車	バス	小型貨物車	大型貨物車	大型計	小型計	合計	断面	方向	二輪車	乗用車	バス	小型貨物車	大型貨物車	大型計	小型計	合計
A	1	208	2,309	29	763	30	59	3,072	3,131	C	5	132	1,903	73	492	160	233	2,395	2,628
	2	1	22	4	11	0	4	33	37		6	318	3,853	41	734	98	139	4,587	4,726
	計	209	2,331	33	774	30	63	3,105	3,168		計	450	5,756	114	1,226	258	372	6,982	7,354
B	3	3	69	32	10	4	36	79	115										
	4	194	3,471	77	884	112	189	4,355	4,544										
	計	197	3,540	109	894	116	225	4,434	4,659										

平成26年度交差点交通量調査報告書

整理 NO.	78	交差点名	都田中学校入口 [Y-197]	調査年月日	平成26年11月26日(水)	天候	雨
		所在地	都筑区池辺町	調査時間帯	7:00~19:00(12時間合計)		

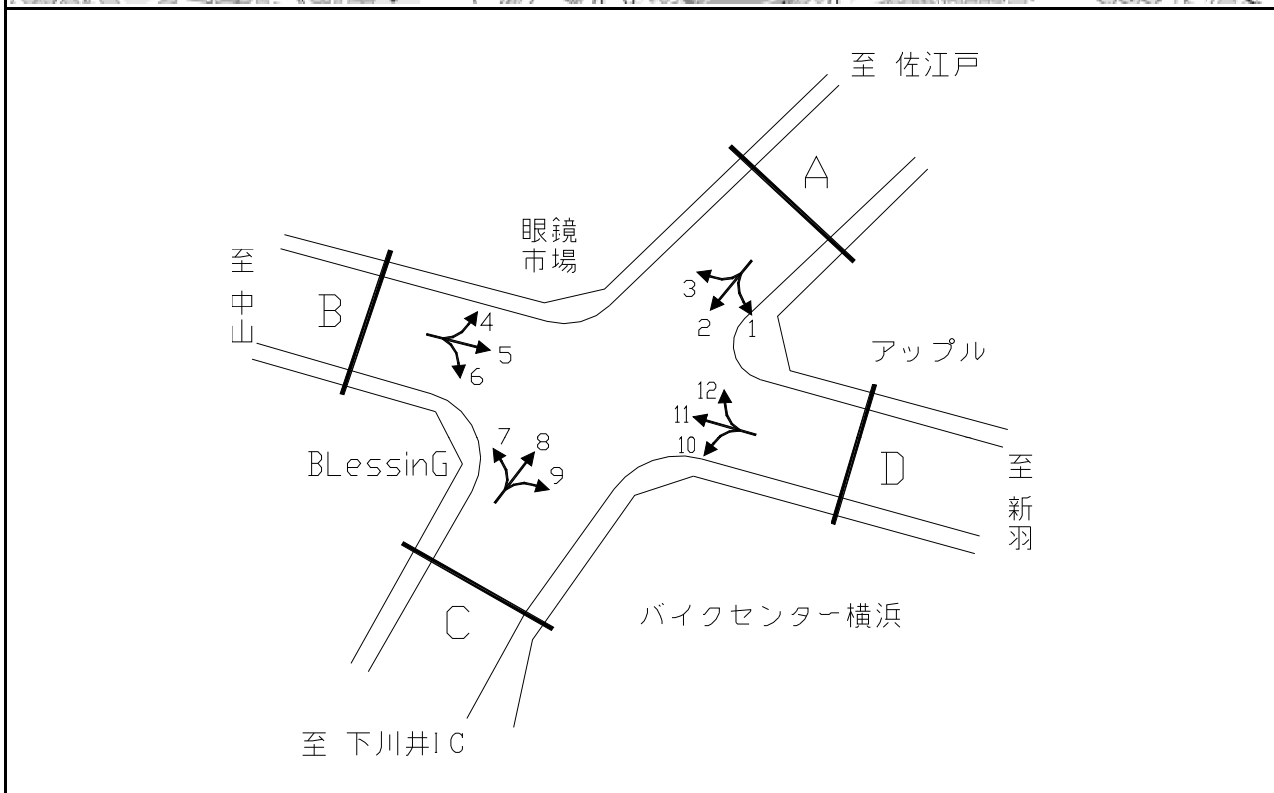


断面	方向	車種別交通量								合計	断面	方向	車種別交通量								合計
		二輪車	乗用車	バス	小型貨物車	大型貨物車	大型計	小型計	合計				二輪車	乗用車	バス	小型貨物車	大型貨物車	大型計	小型計	合計	
A	1	41	1,111	10	367	337	347	1,478	1,825	C	8	2	492	12	49	69	81	541	622		
	2	74	2,024	3	433	313	316	2,457	2,773		9	46	2,509	9	328	214	223	2,837	3,060		
	3	43	1,545	8	181	54	62	1,726	1,788		10	16	771	11	101	65	76	872	948		
	4	4	75	0	8	5	5	83	88		11	3	160	0	26	17	17	186	203		
	計	162	4,755	21	989	709	730	5,744	6,474		計	67	3,932	32	504	365	397	4,436	4,833		
B	5	31	584	1	133	31	32	717	749	D	12	27	367	2	141	99	101	508	609		
	6	194	1,891	78	714	425	503	2,605	3,108		13	175	2,158	72	654	454	526	2,812	3,338		
	7	22	298	2	111	58	60	409	469		14	74	1,322	10	503	426	436	1,825	2,261		
	計	247	2,773	81	958	514	595	3,731	4,326		計	276	3,847	84	1,298	979	1,063	5,145	6,208		



平成26年度交差点交通量調査報告書

整理 NO.	79	交差点名	宮ノ下 [Y-204]	調査年月日	平成26年11月26日(水)	天候	雨
		所在地	緑区中山町	調査時間帯	7:00~19:00(12時間合計)		

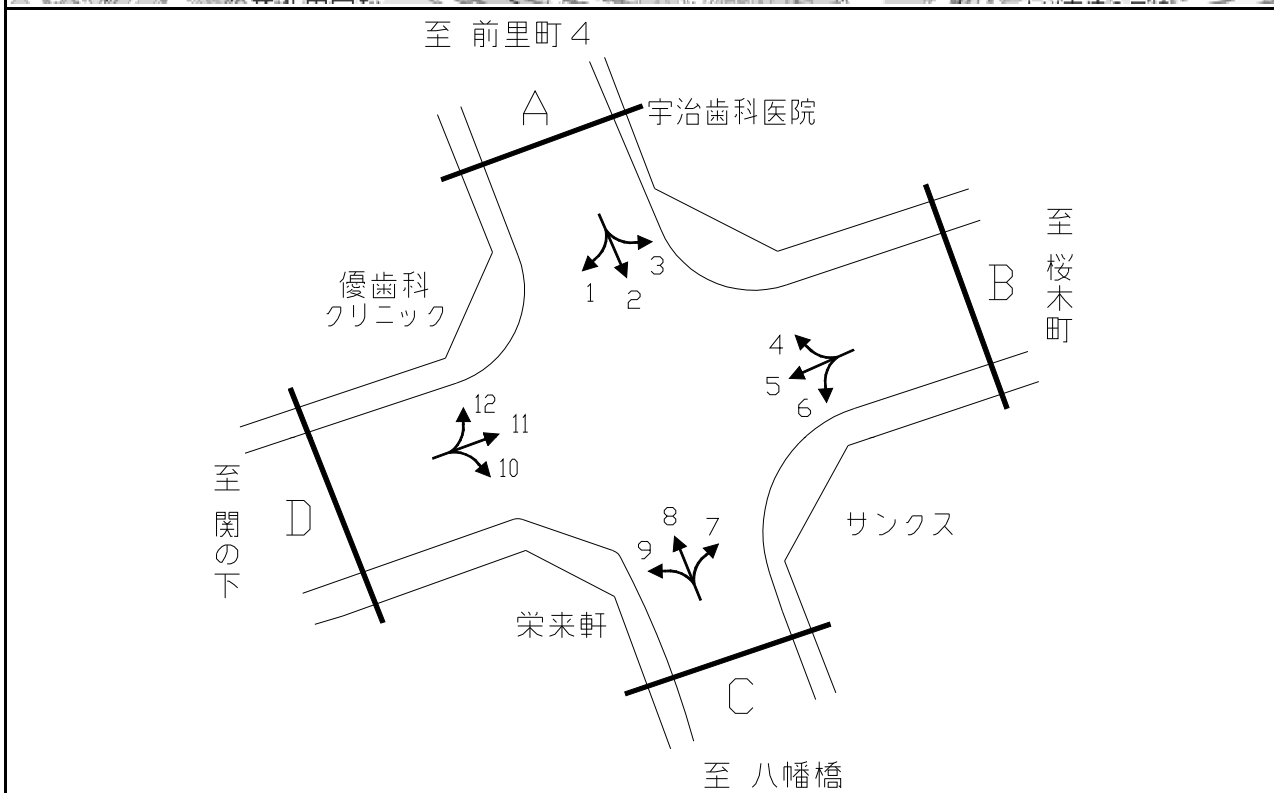


方向別交通量集計表

断面	方向	断面A							断面B							断面C							断面D								
		二輪車	乗用車	バス	小型貨物車	大型貨物車	大型計	小型計	合計	二輪車	乗用車	バス	小型貨物車	大型貨物車	大型計	小型計	合計	二輪車	乗用車	バス	小型貨物車	大型貨物車	大型計	小型計	合計	二輪車	乗用車	バス	小型貨物車	大型貨物車	大型計
A	1	37	1,331	17	304	193	210	1,635	1,845	C	7	45	1,346	89	533	198	287	1,879	2,166	D	10	54	573	27	173	123	150	746	896		
	2	171	3,806	50	1,039	717	767	4,845	5,612		8	431	4,639	43	921	727	770	5,560	6,330		11	345	3,857	144	772	377	521	4,629	5,150		
	3	85	2,144	40	504	450	490	2,648	3,138		9	28	515	24	125	87	111	640	751		12	64	1,427	16	272	189	205	1,699	1,904		
	計	293	7,281	107	1,847	1,360	1,467	9,128	10,595		計	504	6,500	156	1,579	1,012	1,168	8,079	9,247		計	463	5,857	187	1,217	689	876	7,074	7,950		
B	4	280	2,962	62	951	450	512	3,913	4,425	D	10	54	573	27	173	123	150	746	896	D	10	54	573	27	173	123	150	746	896		
	5	231	2,725	116	632	110	226	3,357	3,583		11	345	3,857	144	772	377	521	4,629	5,150		11	345	3,857	144	772	377	521	4,629	5,150		
	6	56	1,217	93	243	151	244	1,460	1,704		12	64	1,427	16	272	189	205	1,699	1,904		12	64	1,427	16	272	189	205	1,699	1,904		
	計	567	6,904	271	1,826	711	982	8,730	9,712		計	463	5,857	187	1,217	689	876	7,074	7,950		計	463	5,857	187	1,217	689	876	7,074	7,950		

平成26年度交差点交通量調査報告書

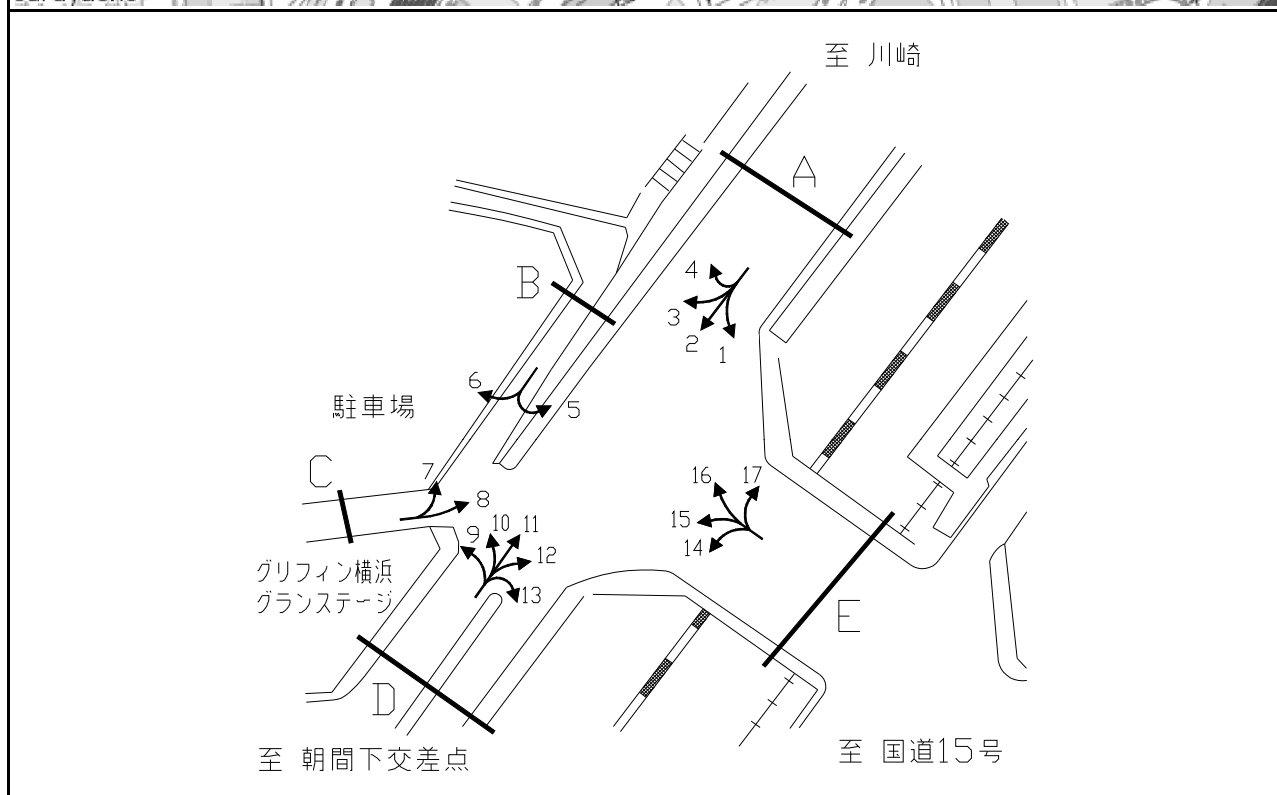
整理 NO.	80	交差点名	吉野町3丁目 [Y-208]	調査年月日	平成26年11月26日(水)	天候	雨
		所在地	南区吉野町3丁目	調査時間帯	7:00~19:00(12時間合計)		



断面	方向	二輪車	乗用車	バス	小型貨物車	大型貨物車	大型計	小型計	合計	断面	方向	二輪車	乗用車	バス	小型貨物車	大型貨物車	大型計	小型計	合計
		A	1	48	703	33	250	48	81			953	1,034	C	7	92	943	77	265
	2	188	2,077	53	645	175	228	2,722	2,950		8	246	2,944	147	882	315	462	3,826	4,288
	3	26	504	83	108	41	124	612	736		9	56	701	53	287	148	201	988	1,189
	計	262	3,284	169	1,003	264	433	4,287	4,720		計	394	4,588	277	1,434	601	878	6,022	6,900
B	4	17	382	81	109	48	129	491	620	D	10	190	2,131	64	857	206	270	2,988	3,258
	5	294	3,783	130	1,036	172	302	4,819	5,121		11	623	5,626	174	1,198	341	515	6,824	7,339
	6	47	763	47	212	80	127	975	1,102		12	53	848	32	345	74	106	1,193	1,299
	計	358	4,928	258	1,357	300	558	6,285	6,843		計	866	8,605	270	2,400	621	891	11,005	11,896

平成26年度交差点交通量調査報告書

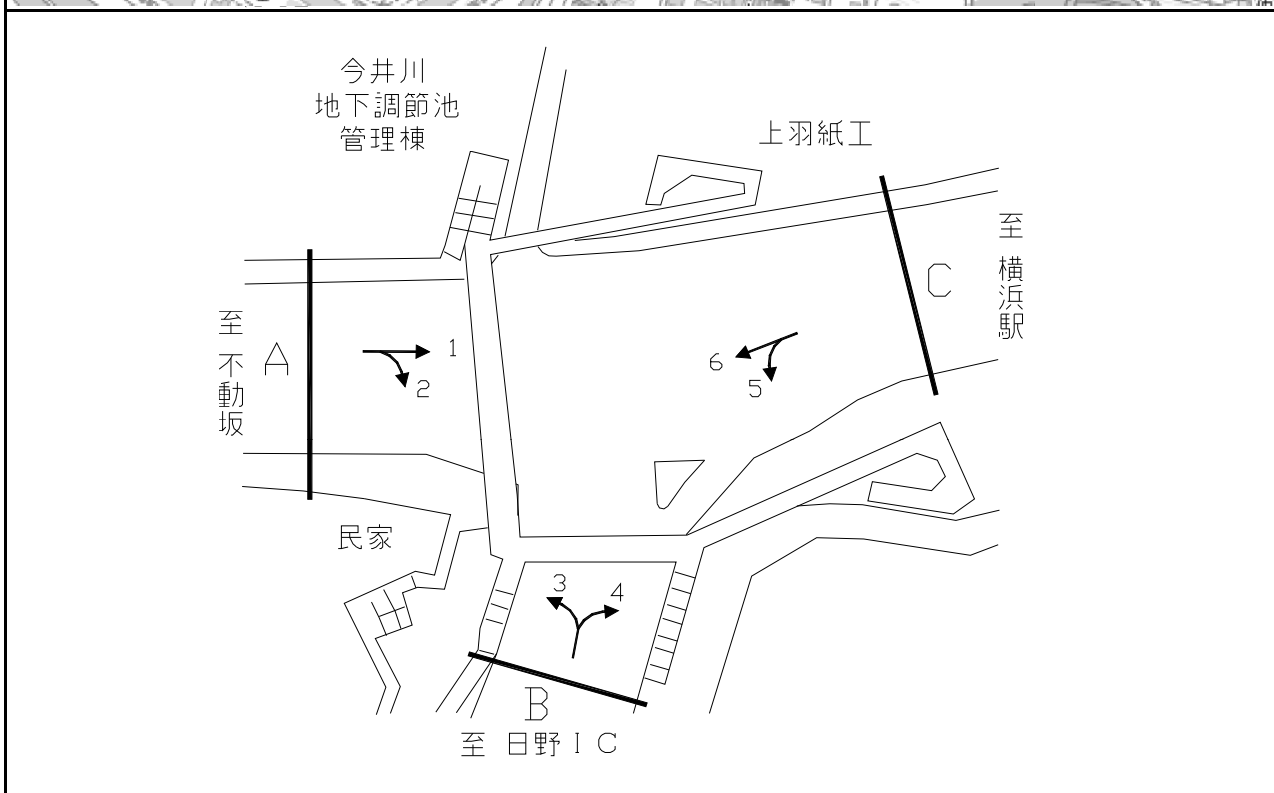
整理 NO.	81	交差点名	青木橋 [Y-209]	調査年月日	平成26年11月26日(水)	天候	雨
		所在地	神奈川区台町2	調査時間帯	7:00~19:00(12時間合計)		



断面	方向	二輪車			乗用車			バス			小型貨物車		大型貨物車		大型計		小型計		合計
		二輪車	乗用車	バス	小型貨物車	大型貨物車	大型計	小型計	合計	小型貨物車	大型貨物車	大型計	小型計	合計					
A	1	443	5,895	67	2,480	730	797	8,375	9,172	D	9	9	86	0	29	4	4	115	119
	2	125	2,340	244	807	88	332	3,147	3,479		10	1	9	0	3	0	0	12	12
	3	20	257	0	50	5	5	307	312		11	151	2,583	256	779	329	585	3,362	3,947
	4	0	3	0	3	0	0	6	6		12	90	1,602	35	503	172	207	2,105	2,312
	計	588	8,495	311	3,340	823	1,134	11,835	12,969		13	0	1	0	0	0	0	1	1
B	5	0	7	0	1	0	0	8	8	E	14	89	2,153	39	984	150	189	3,137	3,326
	6	0	14	0	3	0	0	17	17		15	76	673	0	230	21	21	903	924
	計	0	21	0	4	0	0	25	25		16	1	45	0	6	1	1	51	52
C	7	0	3	0	0	0	0	3	3	E	17	501	5,748	84	1,891	873	957	7,639	8,596
	8	3	62	0	4	0	0	66	66		計	667	8,619	123	3,111	1,045	1,168	11,730	12,898
	計	3	65	0	4	0	0	69	69										

平成26年度交差点交通量調査報告書

整理 NO.	82	交差点名	狩場インター [Y-210]	調査年月日	平成26年11月26日(水)	天候	雨
		所在地	保土ヶ谷区狩場町11	調査時間帯	7:00~19:00(12時間合計)		

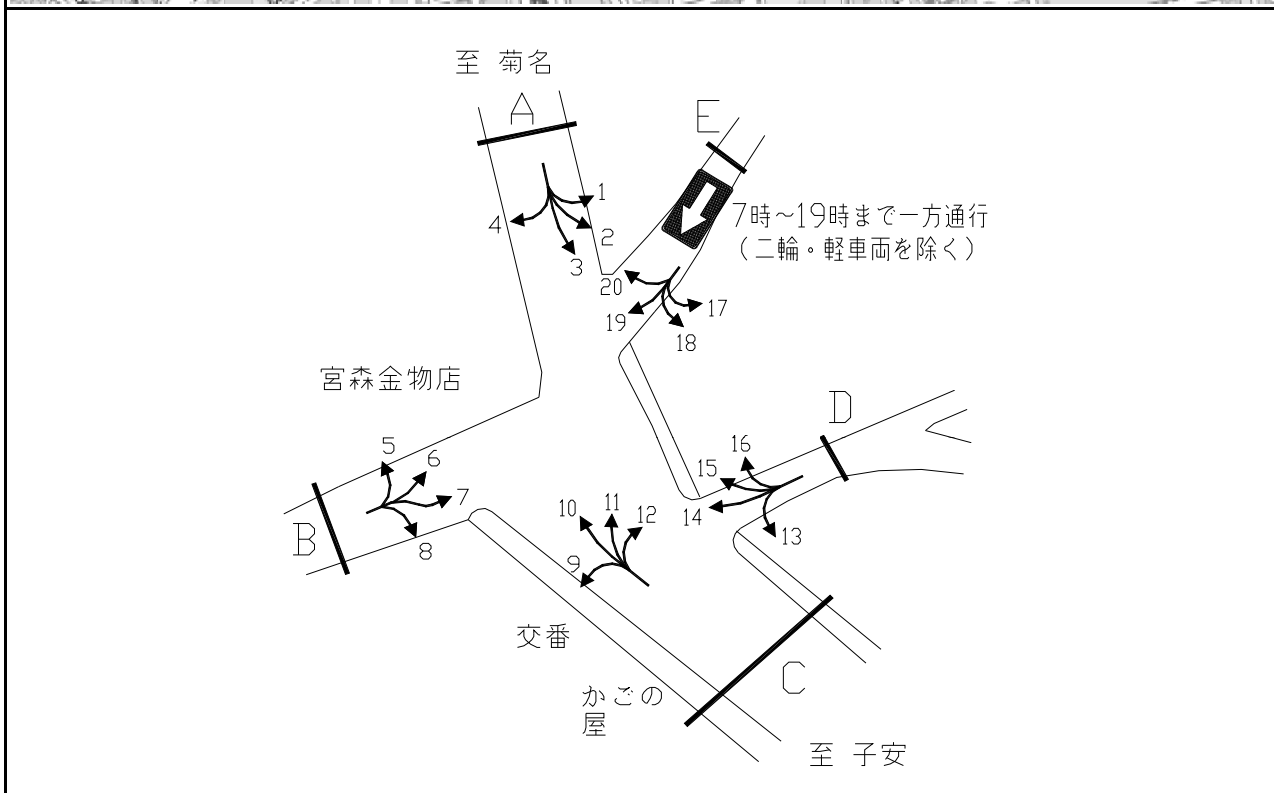


方向別交通量集計表

断面	方向	二輪車	乗用車	バス	小型貨物車	大型貨物車	大型計	小型計	合計	断面	方向	二輪車	乗用車	バス	小型貨物車	大型貨物車	大型計	小型計	合計
		A	1	558	6,488	297	1,997	1,343	1,640			8,485	10,125	C	5	55	2,663	20	1,227
A	2	27	874	8	512	269	277	1,386	1,663	C	6	207	2,443	229	667	489	718	3,110	3,828
A	計	585	7,362	305	2,509	1,612	1,917	9,871	11,788	C	計	262	5,106	249	1,894	1,395	1,644	7,000	8,644
B	3	0	105	1	43	27	28	148	176										
B	4	19	921	4	350	135	139	1,271	1,410										
B	計	19	1,026	5	393	162	167	1,419	1,586										

平成26年度交差点交通量調査報告書

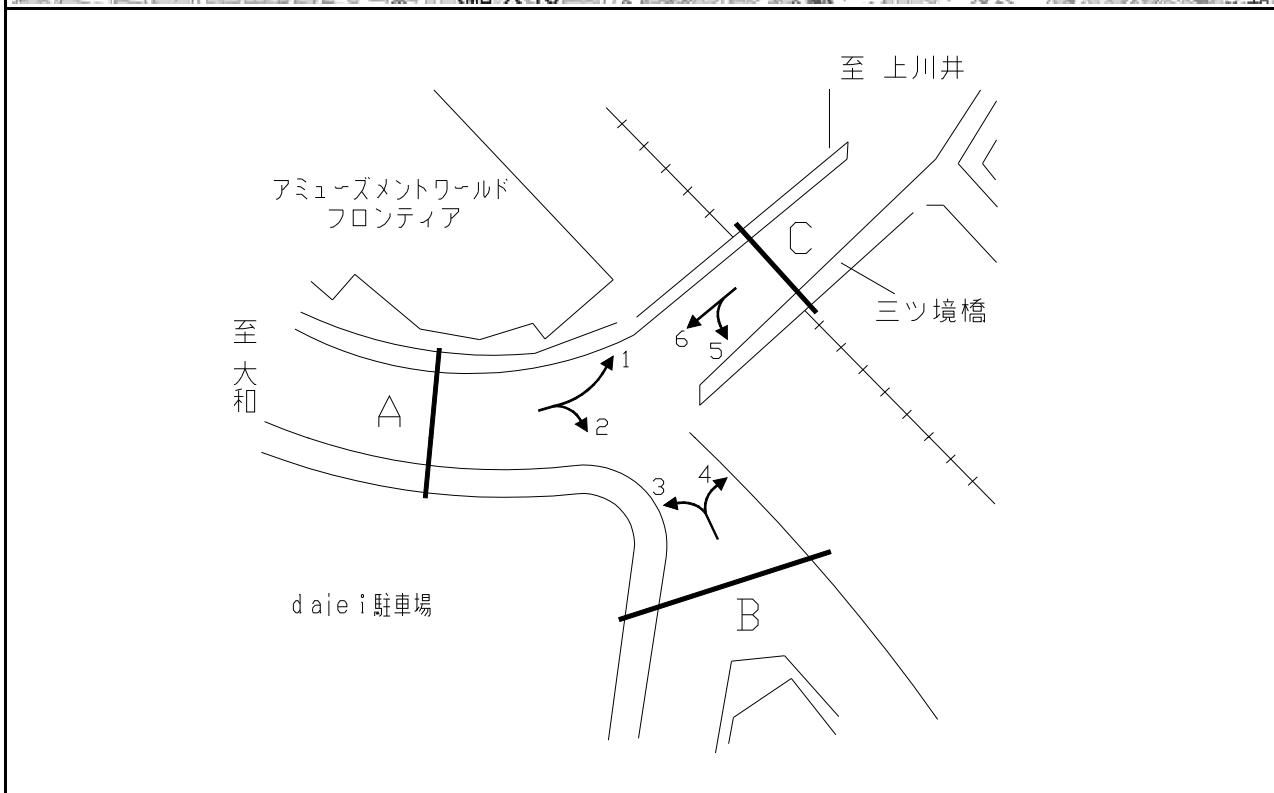
整理NO.	83	交差点名	神之木町地先2 [Y-211]	調査年月日	平成26年11月26日(水)	天候	雨
		所在地	神奈川県西寺尾2-14	調査時間帯	7:00~19:00(12時間合計)		



断面	方向	交通量							合計	断面	方向	交通量							合計	
		二輪車	乗用車	バス	小型貨物車	大型貨物車	大型計	小型計				二輪車	乗用車	バス	小型貨物車	大型貨物車	大型計	小型計		
A	1	4	4	0	0	4	4	4	8	D	13	0	0	0	0	0	0	0	0	
	2	2	2	0	4	0	0	6	6		14	3	4	0	3	6	6	7	13	
	3	194	3,126	20	1,251	357	377	4,377	4,754		15	4	23	0	3	0	0	0	26	26
	4	8	172	0	38	11	11	210	221		16	0	0	0	0	0	0	0	0	0
	計	208	3,304	20	1,293	372	392	4,597	4,989		計	7	27	0	6	6	6	6	33	39
B	5	14	162	0	35	3	3	197	200	E	17	0	0	0	0	0	0	0	0	
	6	4	0	0	0	0	0	0	0		18	0	2	0	2	0	0	4	4	
	7	3	3	0	1	1	1	4	5		19	4	1	0	0	0	0	1	1	
	8	7	210	2	34	7	9	244	253		20	0	3	0	0	0	0	3	3	
	計	28	375	2	70	11	13	445	458		計	4	6	0	2	0	0	0	8	8
C	9	28	411	0	120	13	13	531	544											
	10	185	2,814	52	1,059	208	260	3,873	4,133											
	11	0	0	0	0	0	0	0	0											
	12	0	0	0	0	0	0	0	0											
	計	213	3,225	52	1,179	221	273	4,404	4,677											

平成26年度交差点交通量調査報告書

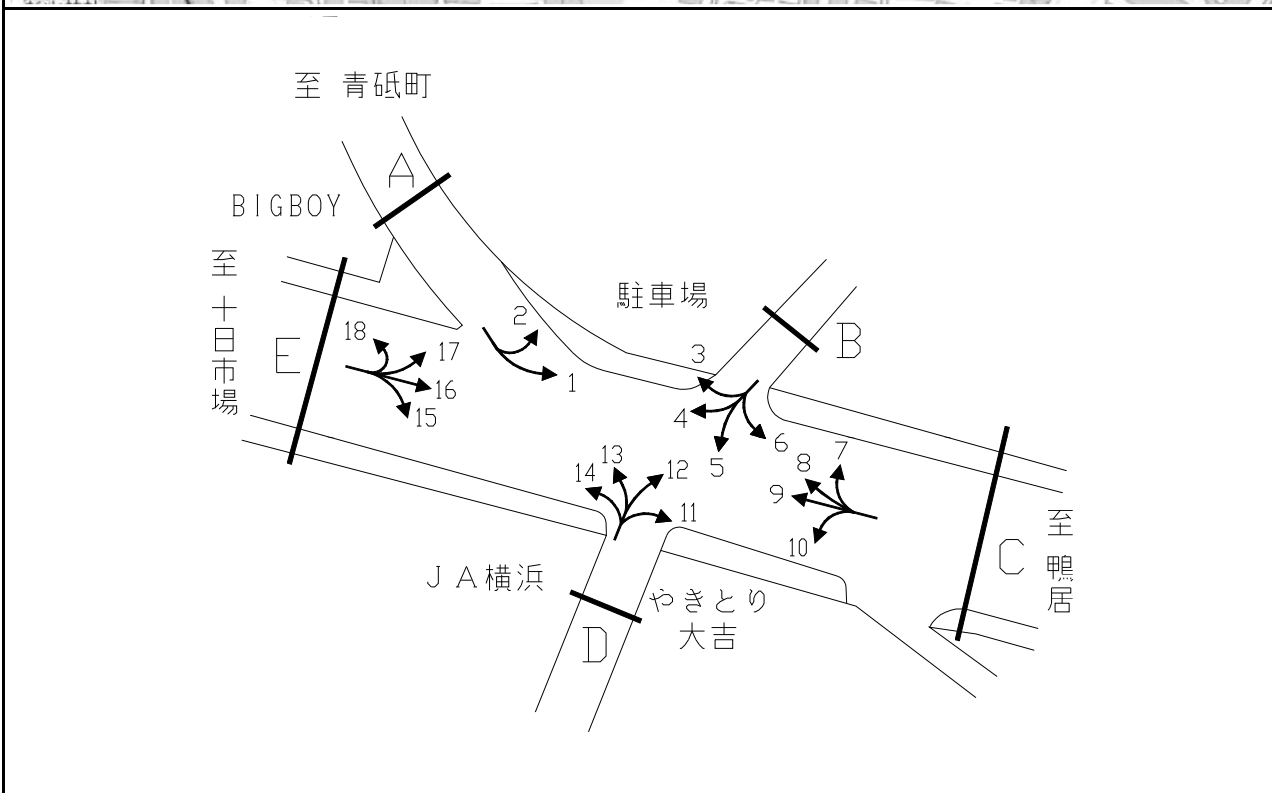
整理 NO.	84	交差点名	三ツ境地先 [Y-212]	調査年月日	平成26年11月26日(水)	天候	雨
		所在地	旭区中希望が丘249-2	調査時間帯	7:00~19:00(12時間合計)		



断面	方向	二輪車	乗用車	バス	小型貨物車	大型貨物車	大型計	小型計	合計	断面	方向	二輪車	乗用車	バス	小型貨物車	大型貨物車	大型計	小型計	合計
		A	1	147	4,252	25	976	230	255			5,228	5,483	C	5	105	1,640	5	406
	2	42	898	1	117	22	23	1,015	1,038		6	164	3,279	19	820	281	300	4,099	4,399
	計	189	5,150	26	1,093	252	278	6,243	6,521		計	269	4,919	24	1,226	327	351	6,145	6,496
B	3	50	899	0	168	50	50	1,067	1,117										
	4	142	2,037	7	426	63	70	2,463	2,533										
	計	192	2,936	7	594	113	120	3,530	3,650										

平成26年度交差点交通量調査報告書

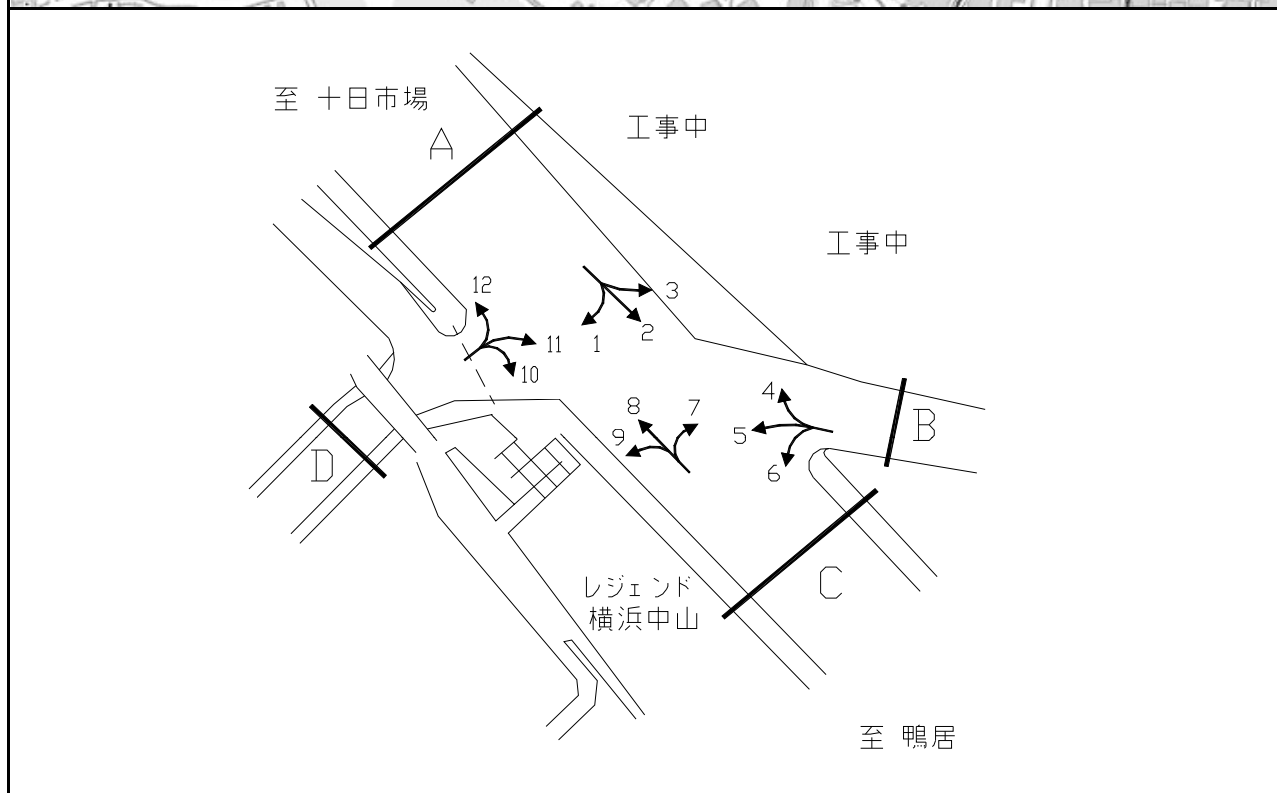
整理 NO.	85	交差点名	緑郵便局入口 [Y-213]	調査年月日	平成26年11月26日(水)	天候	雨
		所在地	緑区中山町	調査時間帯	7:00~19:00(12時間合計)		



断面	方向	交通量							合計	断面	方向	交通量							合計
		二輪車	乗用車	バス	小型貨物車	大型貨物車	大型計	小型計				二輪車	乗用車	バス	小型貨物車	大型貨物車	大型計	小型計	
A	1	89	1,480	228	354	129	357	1,834	2,191	D	11	3	43	0	17	5	5	60	65
	2	2	21	0	11	0	0	32	32		12	2	1	0	5	1	1	6	7
	計	91	1,501	228	365	129	357	1,866	2,223		13	3	13	0	2	3	3	15	18
B	3	0	6	0	3	1	1	9	10	E	14	2	27	0	7	3	3	34	37
	4	1	20	1	5	2	3	25	28		計	10	84	0	31	12	12	115	127
	5	4	9	0	1	0	0	10	10		15	0	11	0	4	0	0	15	15
C	6	2	14	0	14	3	3	28	31	計	16	426	5,261	43	1,386	574	617	6,647	7,264
	7	3	15	0	7	1	1	22	23		17	1	34	0	8	2	2	42	44
	8	111	1,334	223	275	92	315	1,609	1,924		18	5	473	0	74	11	11	547	558
計	9	379	5,787	50	1,473	926	976	7,260	8,236	計	432	5,779	43	1,472	587	630	7,251	7,881	
	10	3	54	0	22	6	6	76	82										
	計	496	7,190	273	1,777	1,025	1,298	8,967	10,265										

平成26年度交差点交通量調査報告書

整理 NO.	86	交差点名	台村町 [Y-214]	調査年月日	平成26年11月26日(水)	天候	雨
		所在地	緑区台村町	調査時間帯	7:00~19:00(12時間合計)		



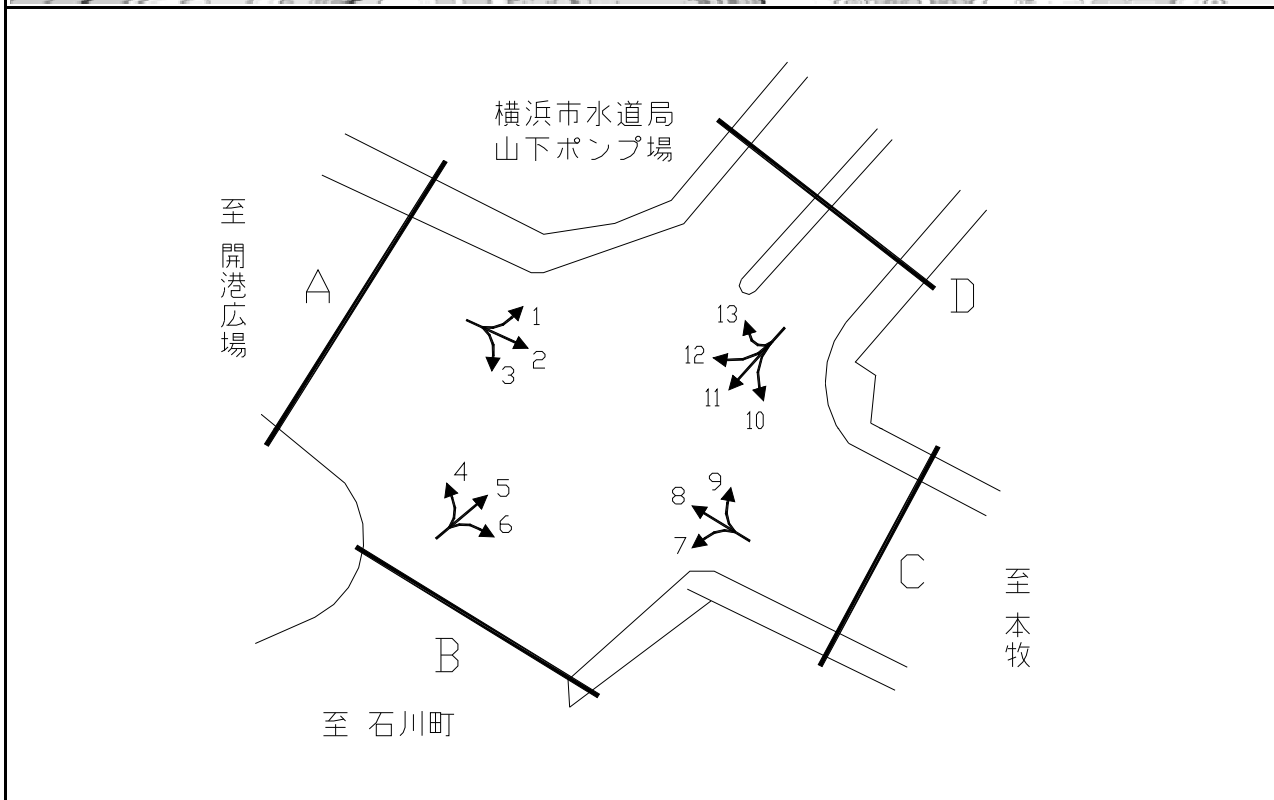
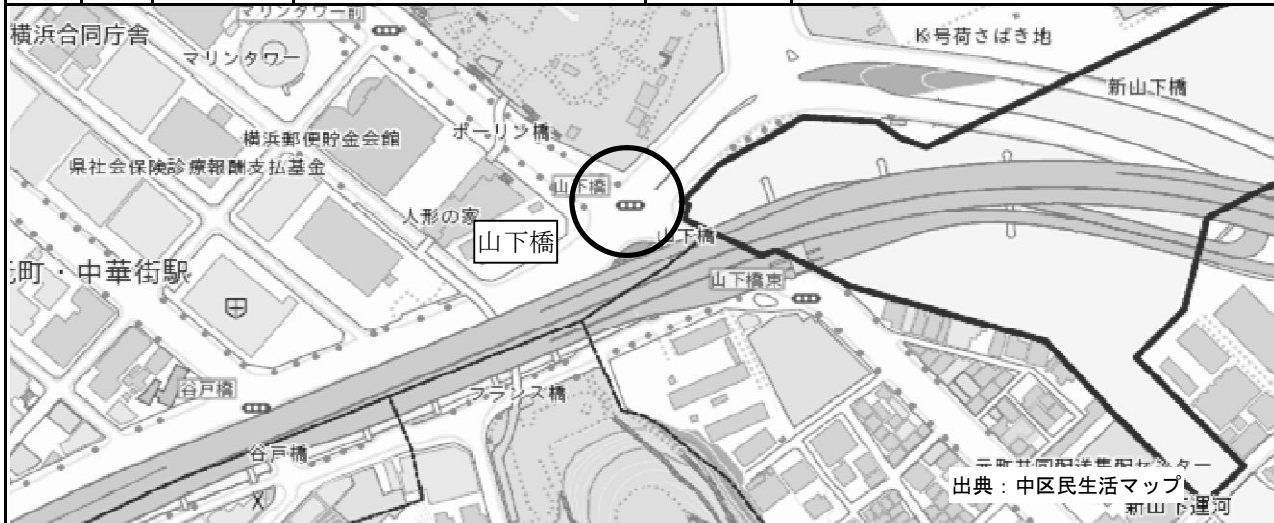
方向別交通量集計表

断面	方向	二輪車	乗用車	バス	小型貨物車	大型貨物車	大型計	小型計	合計	断面	方向	二輪車	乗用車	バス	小型貨物車	大型貨物車	大型計	小型計	合計
		A	1	20	255	7	35	7	14			290	304	C	7	2	45	0	15
	2	513	5,863	38	1,162	636	674	7,025	7,699		8	491	6,308	44	1,467	745	789	7,775	8,564
	3	65	1,107	135	153	35	170	1,260	1,430		9	27	207	1	45	11	12	252	264
	計	598	7,225	180	1,350	678	858	8,575	9,433		計	520	6,560	45	1,527	757	802	8,087	8,889
B	4	52	874	119	125	27	146	999	1,145	D	10	31	299	5	42	7	12	341	353
	5	23	248	0	18	5	5	266	271		11	39	433	11	33	6	17	466	483
	6	15	136	13	26	12	25	162	187		12	21	480	11	65	14	25	545	570
	計	90	1,258	132	169	44	176	1,427	1,603		計	91	1,212	27	140	27	54	1,352	1,406



平成26年度交差点交通量調査報告書

整理 NO.	87	交差点名	山下橋 [Y-215]	調査年月日	平成26年11月26日(水)	天候	雨
		所在地	中区山下町	調査時間帯	7:00~19:00(12時間合計)		

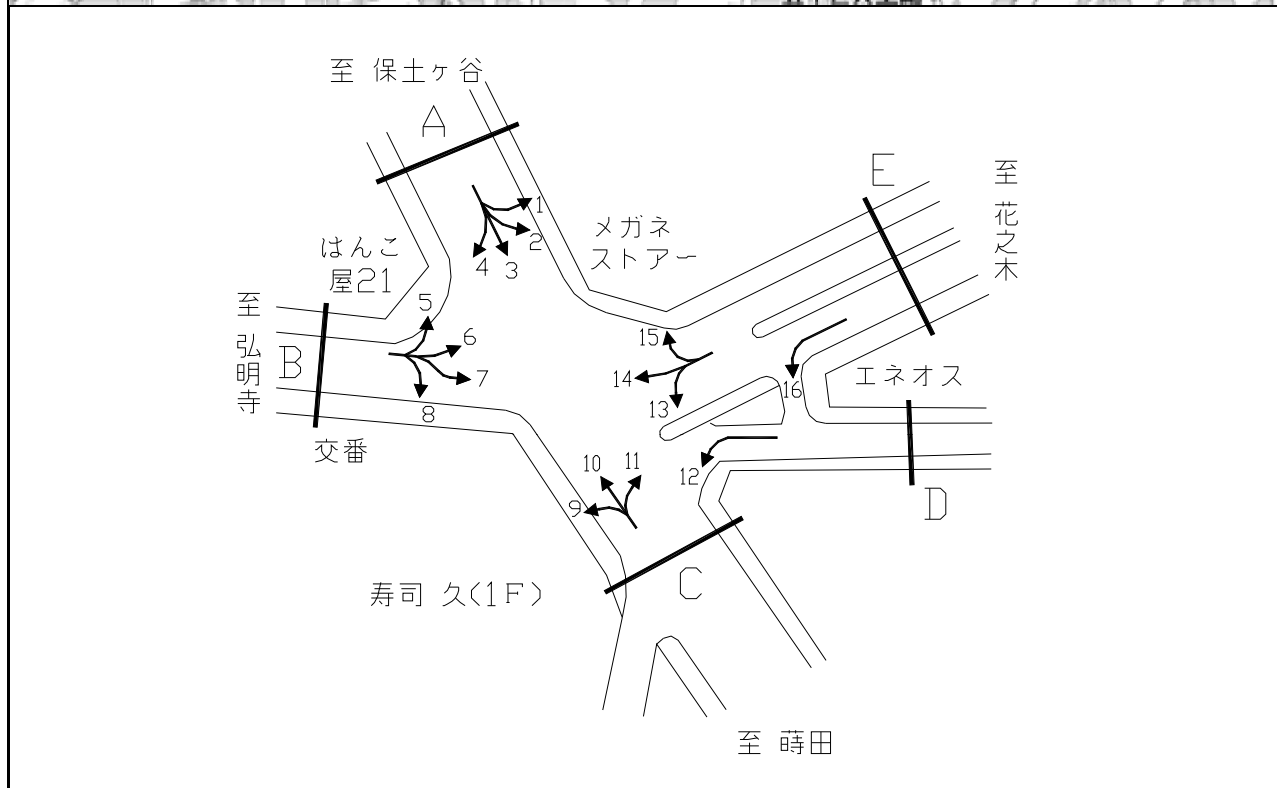


方向別交通量集計表

断面	方向	交通量							合計	断面	方向	交通量							合計
		二輪車	乗用車	バス	小型貨物車	大型貨物車	大型計	小型計				二輪車	乗用車	バス	小型貨物車	大型貨物車	大型計	小型計	
A	1	65	1,537	103	237	156	259	1,774	2,033	C	7	104	1,958	137	286	403	540	2,244	2,784
	2	162	2,290	93	505	154	247	2,795	3,042		8	176	2,587	77	350	162	239	2,937	3,176
	3	4	337	26	39	24	50	376	426		9	36	356	31	121	165	196	477	673
	計	231	4,164	222	781	334	556	4,945	5,501		計	316	4,901	245	757	730	975	5,658	6,633
B	4	19	535	67	82	41	108	617	725	D	10	16	347	5	105	210	215	452	667
	5	179	1,923	117	388	527	644	2,311	2,955		11	107	2,461	115	491	603	718	2,952	3,670
	6	105	2,370	142	455	345	487	2,825	3,312		12	117	2,078	98	204	204	302	2,282	2,584
	計	303	4,828	326	925	913	1,239	5,753	6,992		13	0	1	0	0	0	0	1	1
		計										計							
		240										4,887							
		218										800							
		1,017										1,235							
		5,687										6,922							

平成26年度交差点交通量調査報告書

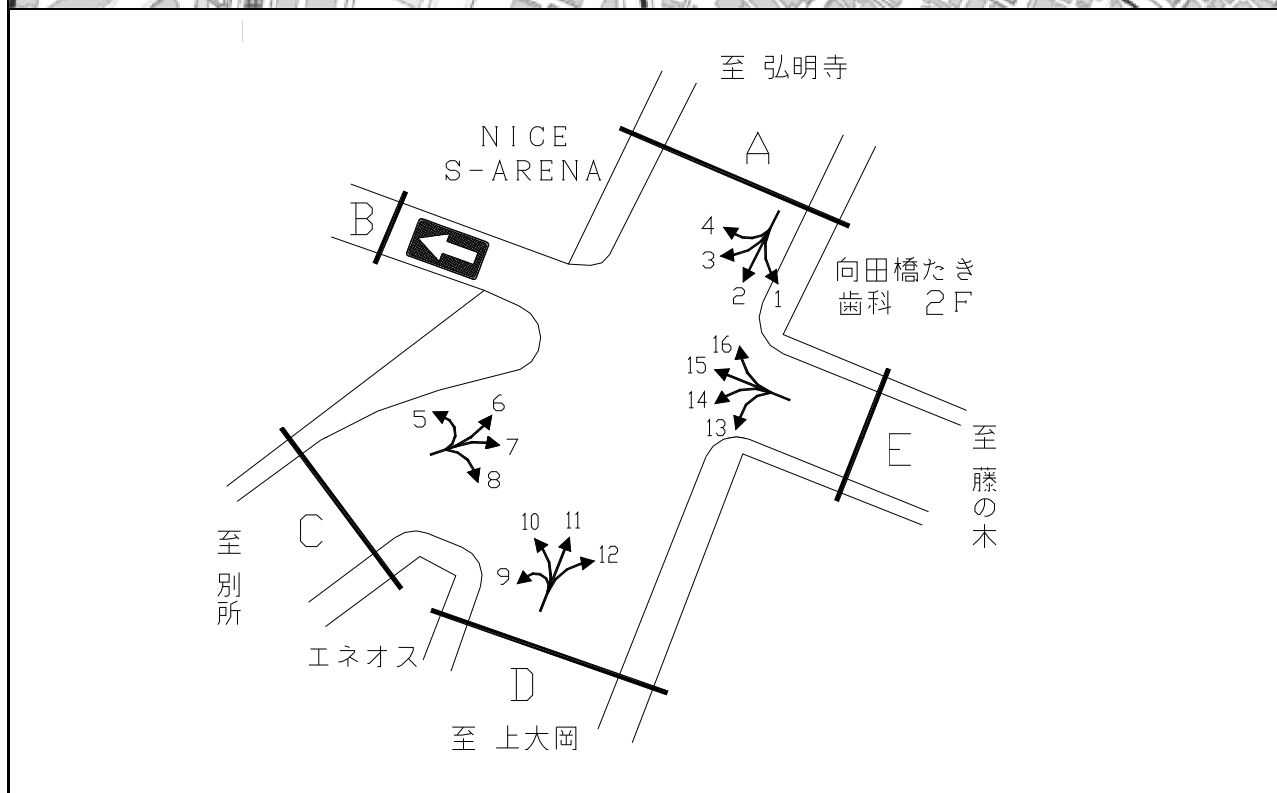
整理 NO.	88	交差点名	井土ヶ谷 [Y-216]	調査年月日	平成26年11月26日(水)	天候	雨
		所在地	南区井土ヶ谷中町	調査時間帯	7:00~19:00(12時間合計)		



断面	方向	二輪車			乗用車			バス			小型貨物車		大型貨物車		大型計		小型計		合計
		二輪車	乗用車	バス	小型貨物車	大型貨物車	大型計	小型計	合計	小型貨物車	大型貨物車	大型計	小型計	合計					
A	1	26	872	28	173	59	87	1,045	1,132	C	9	47	1,083	129	213	41	170	1,296	1,466
	2	26	390	3	103	22	25	493	518		10	215	2,116	96	445	114	210	2,561	2,771
	3	160	2,435	70	645	196	266	3,080	3,346		11	84	937	15	221	63	78	1,158	1,236
	4	58	1,022	12	183	48	60	1,205	1,265		計	346	4,136	240	879	218	458	5,015	5,473
	計	270	4,719	113	1,104	325	438	5,823	6,261		12	16	44	1	16	1	2	60	62
B	5	12	229	1	39	11	12	268	280	計	16	44	1	16	1	2	60	62	
	6	415	3,279	181	517	123	304	3,796	4,100	E	13	12	456	12	84	16	28	540	568
	7	72	530	0	89	15	15	619	634		14	324	2,911	74	667	161	235	3,578	3,813
	8	47	775	4	126	42	46	901	947		15	49	1,065	33	321	136	169	1,386	1,555
	計	546	4,813	186	771	191	377	5,584	5,961		16	2	21	0	5	0	0	26	26
計	387	4,453	119	1,077	313	432	5,530	5,962	計		387	4,453	119	1,077	313	432	5,530	5,962	

平成26年度交差点交通量調査報告書

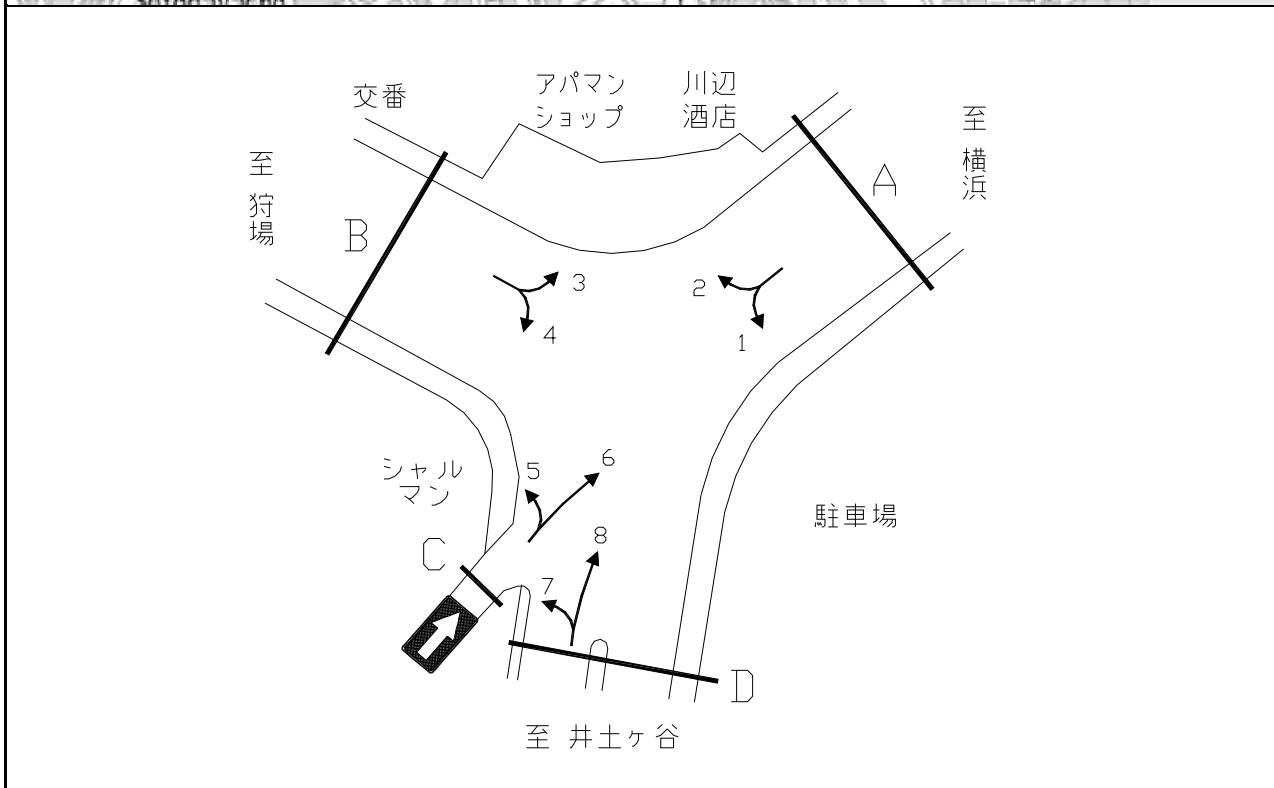
整理 NO.	89	交差点名	向田橋 [Y-217]	調査年月日	平成26年11月26日(水)	天候	雨
		所在地	南区中里1丁目	調査時間帯	7:00~19:00(12時間合計)		



断面	方向	車種別							合計	断面	方向	車種別							合計
		二輪車	乗用車	バス	小型貨物車	大型貨物車	大型計	小型計				二輪車	乗用車	バス	小型貨物車	大型貨物車	大型計	小型計	
A	1	12	310	5	118	37	42	428	470	D	9	9	559	3	21	46	49	580	629
	2	289	3,940	75	1,173	302	377	5,113	5,490		10	10	156	1	3	4	5	159	164
	3	50	1,129	15	326	104	119	1,455	1,574		11	373	6,344	115	328	150	265	6,672	6,937
	4	3	56	1	23	5	6	79	85		12	65	1,360	80	60	53	133	1,420	1,553
	計	354	5,435	96	1,640	448	544	7,075	7,619		計	457	8,419	199	412	253	452	8,831	9,283
C	5	0	10	0	2	2	2	12	14	E	13	8	206	5	60	21	26	266	292
	6	44	1,259	18	87	36	54	1,346	1,400		14	62	930	10	300	65	75	1,230	1,305
	7	69	1,006	6	98	13	19	1,104	1,123		15	18	136	3	34	12	15	170	185
	8	9	308	5	25	28	33	333	366		16	25	355	3	104	33	36	459	495
	計	122	2,583	29	212	79	108	2,795	2,903		計	113	1,627	21	498	131	152	2,125	2,277

平成26年度交差点交通量調査報告書

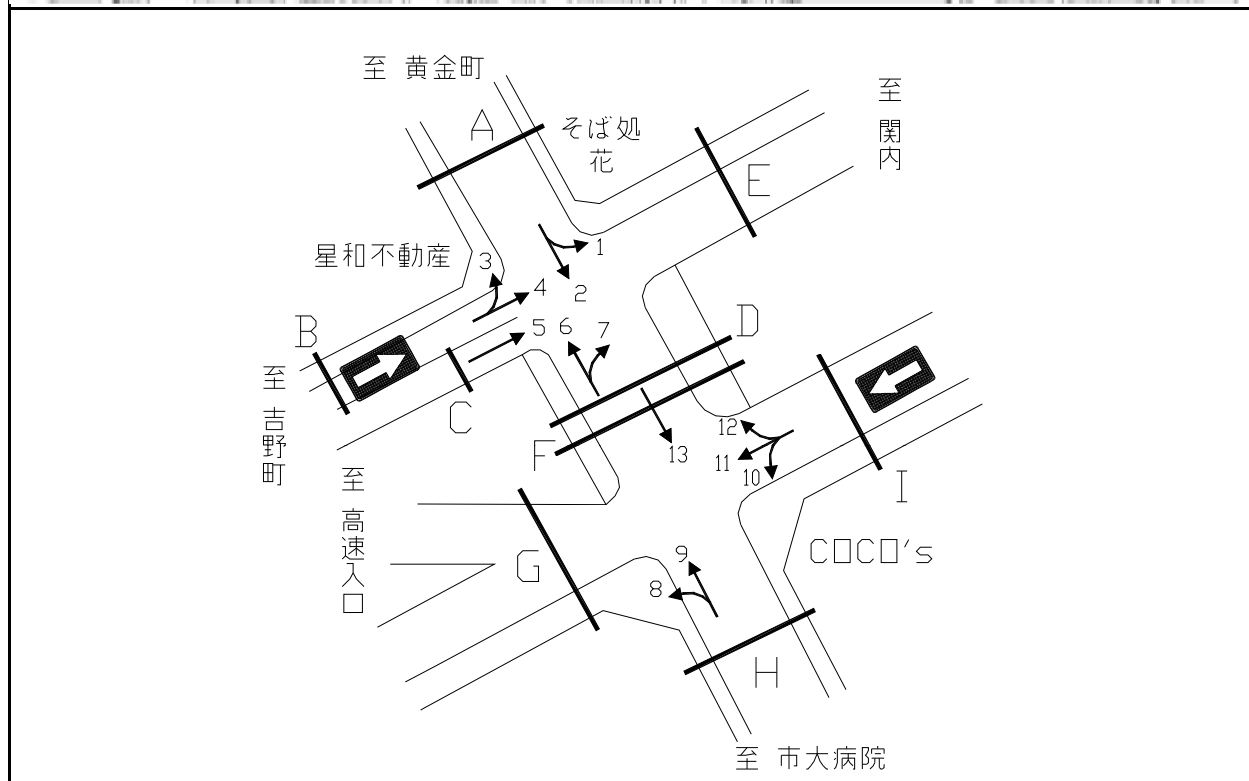
整理 NO.	90	交 差 点 名	保土ヶ谷橋 [Y-218]	調 査 年 月 日	平成26年11月26日(水)	天 候	雨
		所 在 地	保土ヶ谷区岩井町	調 査 時 間 帯	7:00~19:00(12時間合計)		



方向別交通量集計表

断面	方向	二輪車	乗用車	バス	小型貨物車	大型貨物車	大型計	小型計	合計	断面	方向	二輪車	乗用車	バス	小型貨物車	大型貨物車	大型計	小型計	合計
		A	1	228	2,874	221	890	210	431			3,764	4,195	C	5	0	3	0	1
	2	274	2,457	283	873	1,207	1,490	3,330	4,820		6	1	10	0	0	0	0	10	10
	計	502	5,331	504	1,763	1,417	1,921	7,094	9,015		計	1	13	0	1	0	0	14	14
B	3	169	4,590	314	1,286	951	1,265	5,876	7,141	D	7	118	2,748	13	1,063	339	352	3,811	4,163
	4	128	2,563	31	926	488	519	3,489	4,008		8	261	2,035	165	474	149	314	2,509	2,823
	計	297	7,153	345	2,212	1,439	1,784	9,365	11,149		計	379	4,783	178	1,537	488	666	6,320	6,986

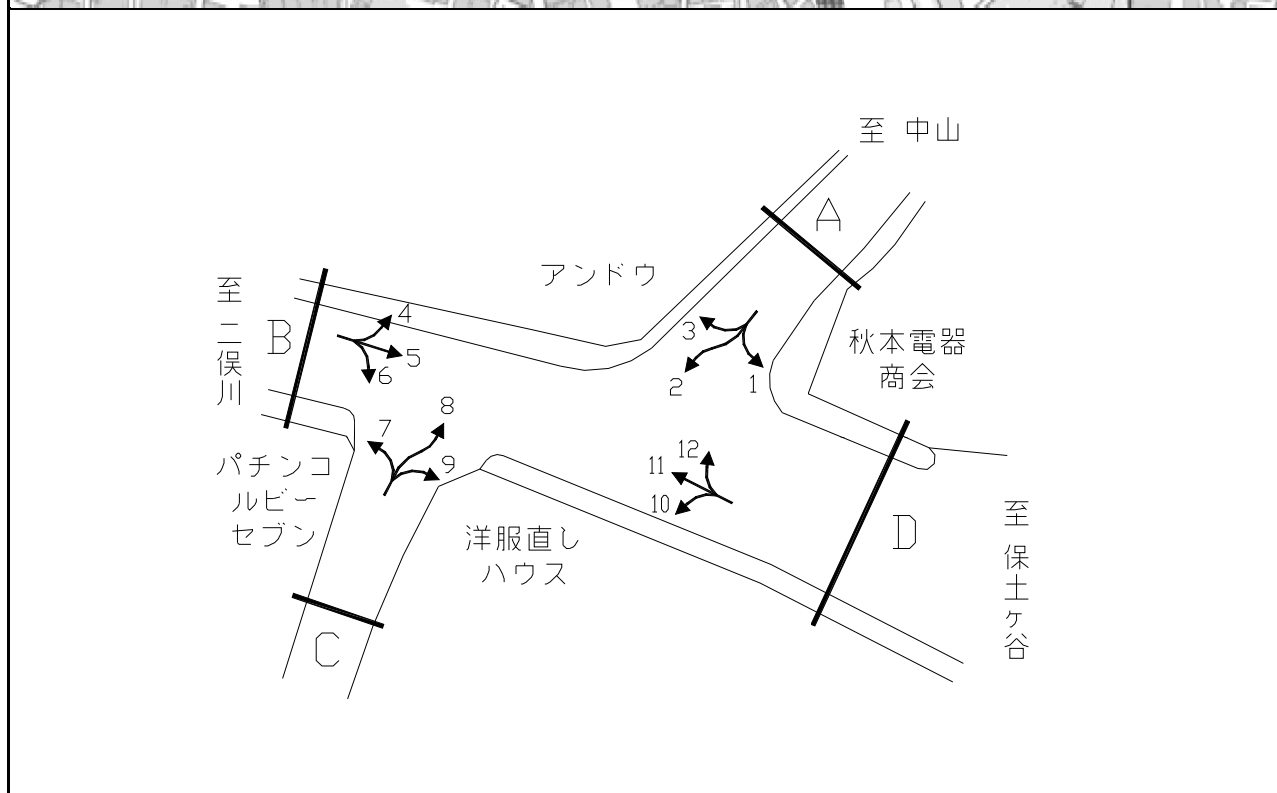
平成26年度交差点交通量調査報告書



断面	方向	断面								断面	方向	断面							
		二輪車	乗用車	バス	小型貨物車	大型貨物車	大型計	小型計	合計			二輪車	乗用車	バス	小型貨物車	大型貨物車	大型計	小型計	合計
A	1	94	1,649	3	502	87	90	2,151	2,241	D	6	311	4,173	93	479	122	215	4,652	4,867
	2	372	3,885	84	1,004	261	345	4,889	5,234		7	25	421	3	100	33	36	521	557
	計	466	5,534	87	1,506	348	435	7,040	7,475		計	336	4,594	96	579	155	251	5,173	5,424
B	3	1	38	0	13	3	3	51	54	F	13	372	3,885	84	1,004	261	345	4,889	5,234
	4	4	96	0	21	10	10	117	127		計	372	3,885	84	1,004	261	345	4,889	5,234
	計	5	134	0	34	13	13	168	181		8	35	1,181	11	189	68	79	1,370	1,449
C	5	11	2,763	22	779	183	205	3,542	3,747	H	9	268	3,479	92	436	121	213	3,915	4,128
	計	11	2,763	22	779	183	205	3,542	3,747		計	303	4,660	103	625	189	292	5,285	5,577
											10	37	949	1	124	89	90	1,073	1,163
										I	11	55	2,785	11	402	71	82	3,187	3,269
									12		68	1,115	4	143	34	38	1,258	1,296	
									計		160	4,849	16	669	194	210	5,518	5,728	

平成26年度交差点交通量調査報告書

整理 NO.	92	交 差 点 名	梅の木 [Y-220]	調 査 年 月 日	平成26年11月26日(水)	天 候	雨
		所 在 地	保土ヶ谷区西谷町	調 査 時 間 帯	7:00~19:00(12時間合計)		

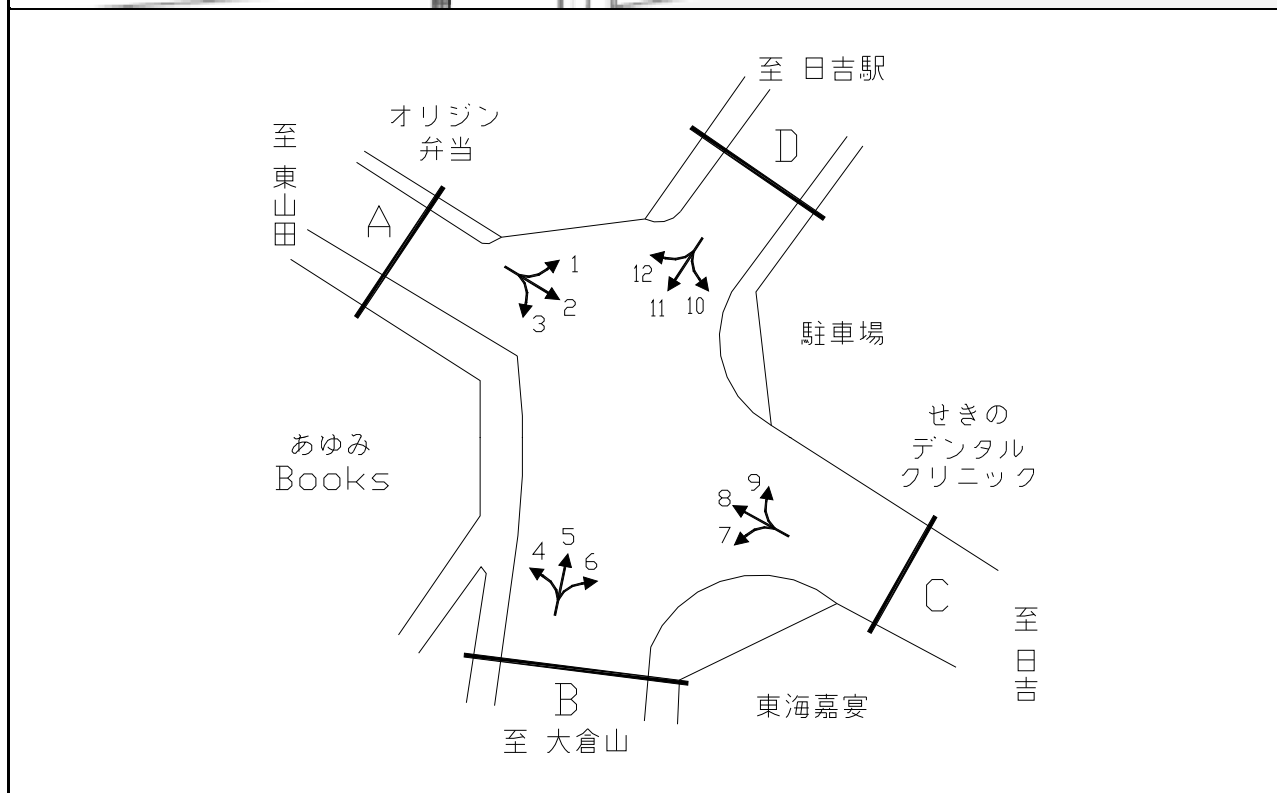


方向別交通量集計表

断面	方向	二輪車	乗用車	バス	小型貨物車	大型貨物車	大型計	小型計	合計	断面	方向	二輪車	乗用車	バス	小型貨物車	大型貨物車	大型計	小型計	合計
A	1	94	1,520	80	321	174	254	1,841	2,095	C	7	17	102	3	31	2	5	133	138
	2	26	51	14	61	36	50	112	162		8	44	155	0	37	5	5	192	197
	3	73	553	27	119	33	60	672	732		9	13	139	1	45	14	15	184	199
	計	193	2,124	121	501	243	364	2,625	2,989		計	74	396	4	113	21	25	509	534
B	4	96	625	25	179	32	57	804	861	D	10	12	56	0	32	7	7	88	95
	5	686	4,430	170	1,284	566	736	5,714	6,450		11	490	4,834	189	1,304	575	764	6,138	6,902
	6	20	70	21	35	3	24	105	129		12	168	1,371	82	356	146	228	1,727	1,955
	計	802	5,125	216	1,498	601	817	6,623	7,440		計	670	6,261	271	1,692	728	999	7,953	8,952

平成26年度交差点交通量調査報告書

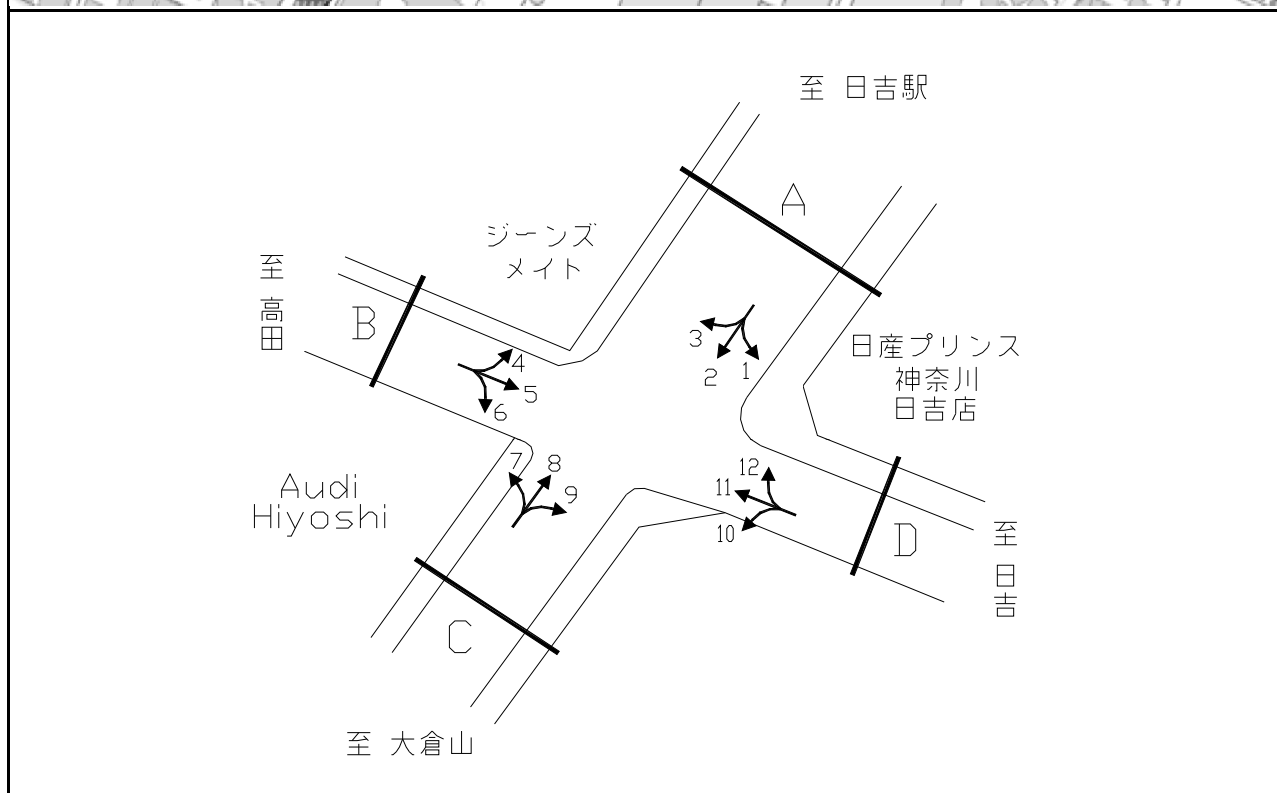
整理 NO.	93	交差点名	網島 [Y-221]	調査年月日	平成26年11月26日(水)	天候	雨
		所在地	港北区網島東1丁目	調査時間帯	7:00~19:00(12時間合計)		



断面	方向	二輪車	乗用車	バス	小型貨物車	大型貨物車	大型計	小型計	合計	断面	方向	二輪車	乗用車	バス	小型貨物車	大型貨物車	大型計	小型計	合計	
		A	1	14	260	3	63	40	43			323	366	C	7	20	335	3	96	35
	2	26	340	5	67	21	26	407	433		8	44	449	9	102	29	38	551	589	
	3	149	2,076	20	519	158	178	2,595	2,773		9	5	105	6	24	10	16	129	145	
	計	189	2,676	28	649	219	247	3,325	3,572		計	69	889	18	222	74	92	1,111	1,203	
B	4	144	3,010	234	543	220	454	3,553	4,007	D	10	1	142	16	26	20	36	168	204	
	5	176	3,193	82	622	267	349	3,815	4,164			11	248	3,448	289	1,154	312	601	4,602	5,203
	6	26	323	2	84	45	47	407	454			12	39	794	76	163	57	133	957	1,090
	計	346	6,526	318	1,249	532	850	7,775	8,625			計	288	4,384	381	1,343	389	770	5,727	6,497

平成26年度交差点交通量調査報告書

整理 NO.	94	交差点名	北綱島 [Y-222]	調査年月日	平成26年11月26日(水)	天候	雨
		所在地	港北区綱島東4丁目	調査時間帯	7:00~19:00(12時間合計)		



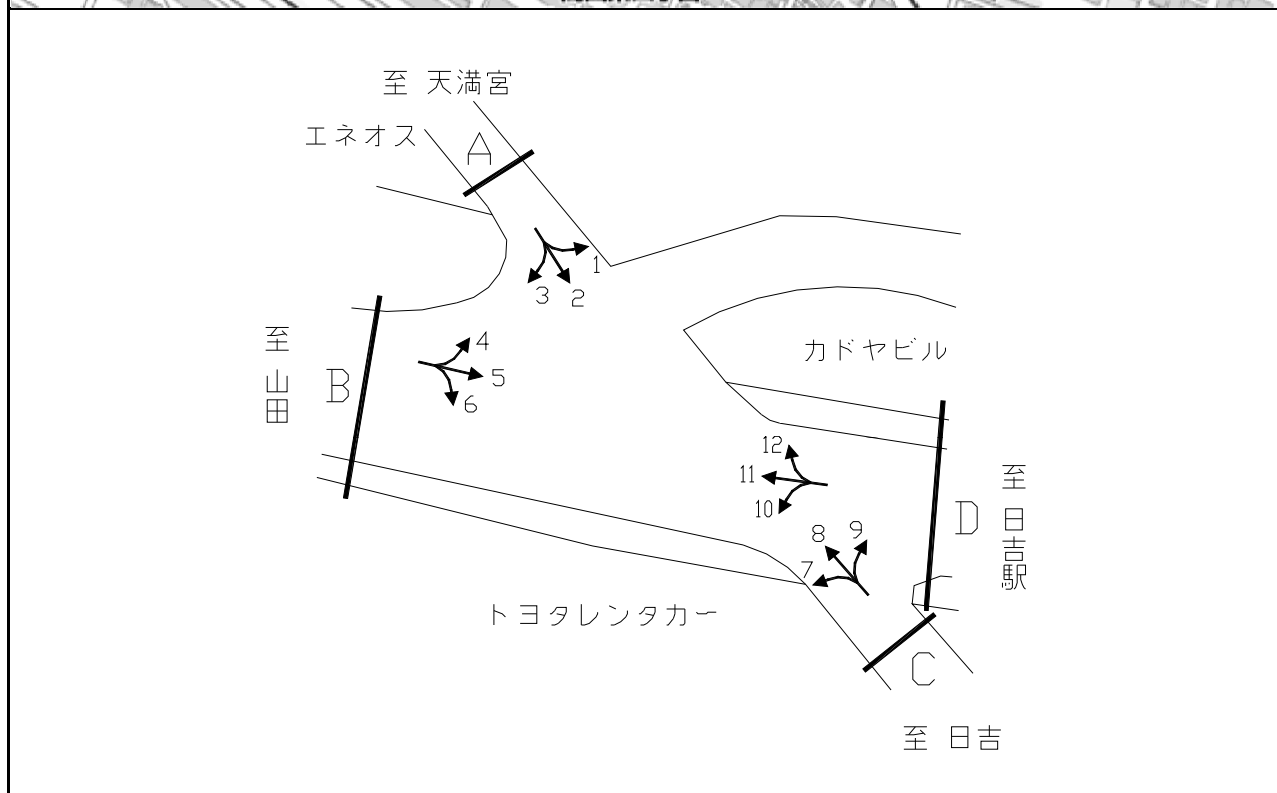
方向別交通量集計表

断面	方向	二輪車	乗用車	バス	小型貨物車	大型貨物車	大型計	小型計	合計	断面	方向	二輪車	乗用車	バス	小型貨物車	大型貨物車	大型計	小型計	合計	
		A	1	16	425	49	160	31	80			585	665	C	7	28	756	13	273	169
	2	210	2,541	16	744	177	193	3,285	3,478		8	208	2,582	18	906	301	319	3,488	3,807	
	3	53	1,141	59	472	144	203	1,613	1,816		9	16	285	3	109	63	66	394	460	
	計	279	4,107	124	1,376	352	476	5,483	5,959		計	252	3,623	34	1,288	533	567	4,911	5,478	
B	4	30	1,188	38	387	188	226	1,575	1,801	D	10	20	592	39	130	24	63	722	785	
	5	221	2,563	19	1,117	362	381	3,680	4,061			11	247	3,043	21	910	217	238	3,953	4,191
	6	46	880	17	298	210	227	1,178	1,405			12	15	455	51	114	36	87	569	656
	計	297	4,631	74	1,802	760	834	6,433	7,267			計	282	4,090	111	1,154	277	388	5,244	5,632



平成26年度交差点交通量調査報告書

整理 NO.	95	交差点名	高田 [Y-223]	調査年月日	平成26年11月26日(水)	天候	雨
		所在地	港北区高田東3丁目	調査時間帯	7:00~19:00(12時間合計)		

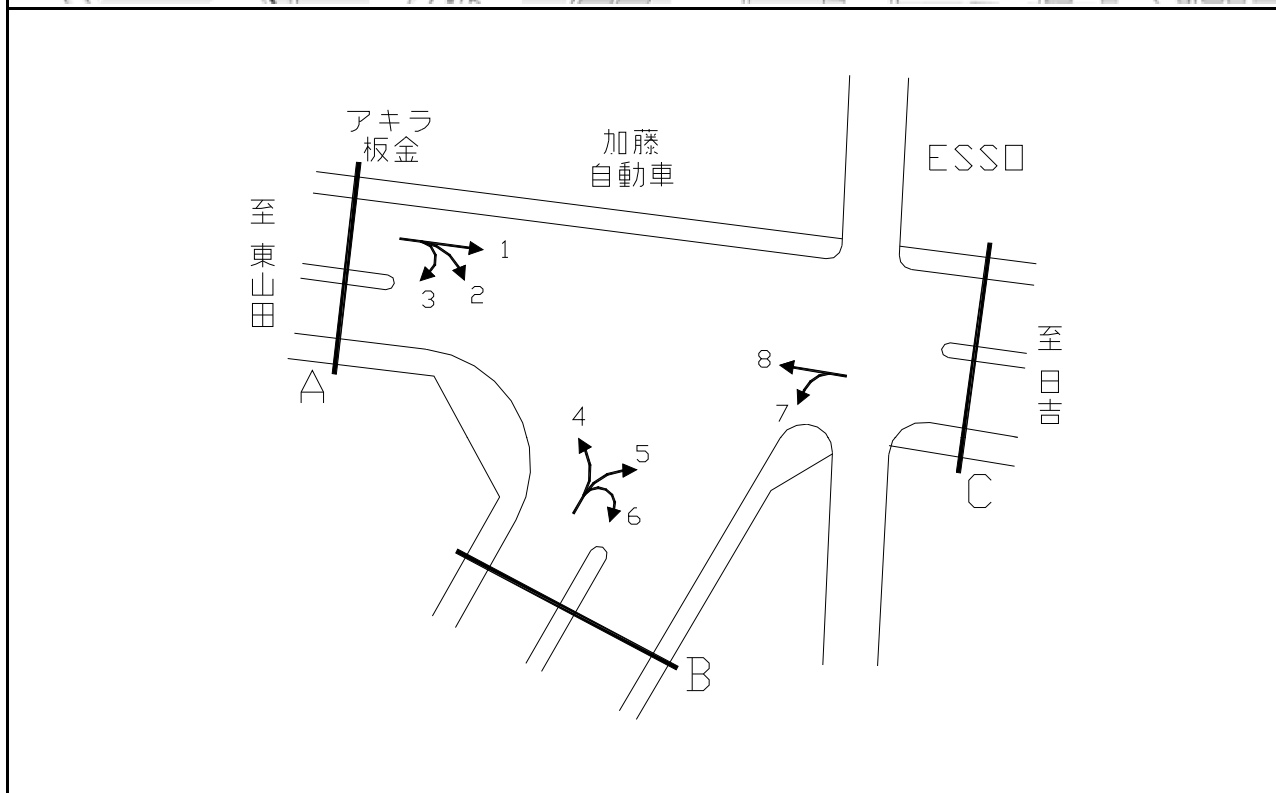


方向別交通量集計表

断面	方向	二輪車	乗用車	バス	小型貨物車	大型貨物車	大型計	小型計	合計	断面	方向	二輪車	乗用車	バス	小型貨物車	大型貨物車	大型計	小型計	合計
		A	1	50	540	9	187	41	50			727	777	C	7	60	1,032	103	419
	2	120	930	8	261	78	86	1,191	1,277		8	124	912	4	303	41	45	1,215	1,260
	3	69	427	6	191	28	34	618	652		9	17	175	19	79	30	49	254	303
	計	239	1,897	23	639	147	170	2,536	2,706		計	201	2,119	126	801	180	306	2,920	3,226
B	4	15	182	5	102	22	27	284	311	D	10	10	69	3	40	11	14	109	123
	5	257	3,829	82	1,888	668	750	5,717	6,467		11	292	4,250	154	1,879	767	921	6,129	7,050
	6	56	961	116	367	56	172	1,328	1,500		12	17	501	3	149	30	33	650	683
	計	328	4,972	203	2,357	746	949	7,329	8,278		計	319	4,820	160	2,068	808	968	6,888	7,856

平成26年度交差点交通量調査報告書

整理 NO.	96	交差点名	東山田スポーツ会館前 [Y-224]	調査年月日	平成26年11月26日(水)	天候	雨
		所在地	都筑区東山田町	調査時間帯	7:00~19:00(12時間合計)		

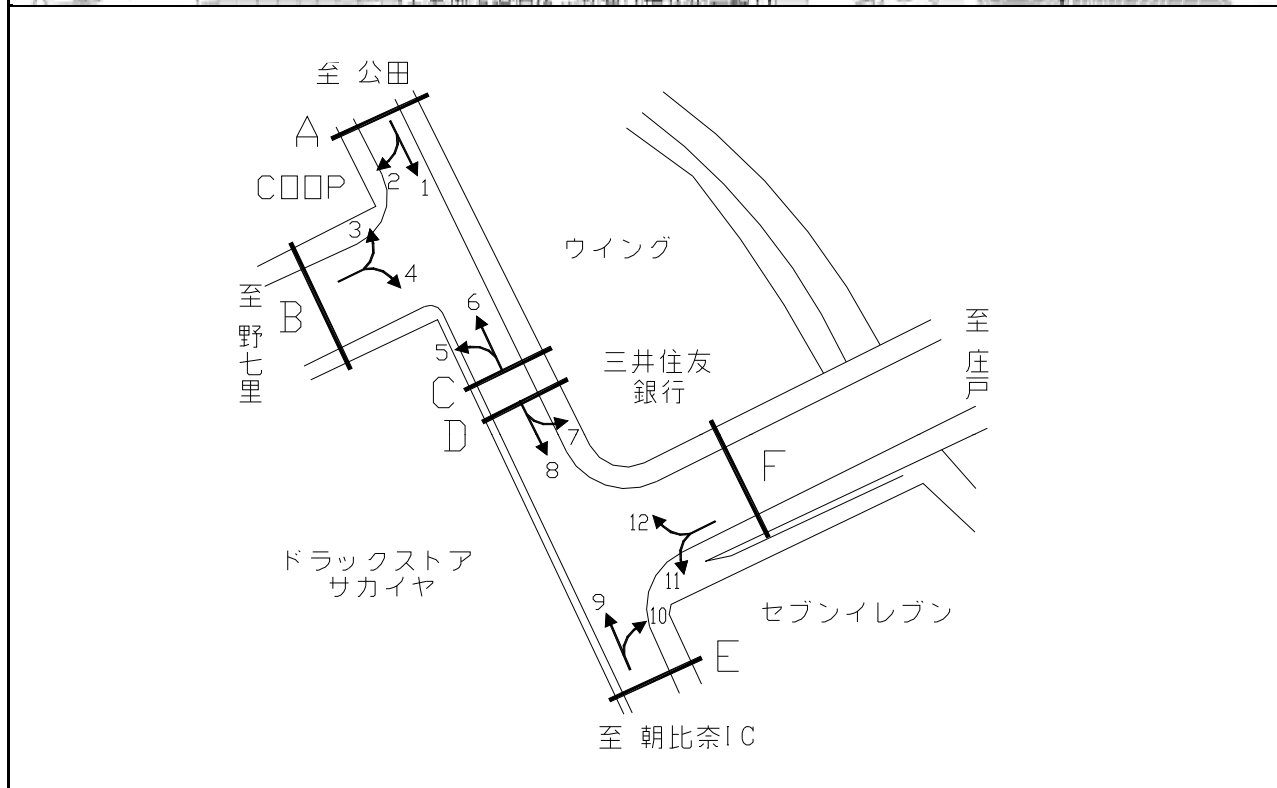


方向別交通量集計表

断面	方向	二輪車	乗用車	バス	小型貨物車	大型貨物車	大型計	小型計	合計	断面	方向	二輪車	乗用車	バス	小型貨物車	大型貨物車	大型計	小型計	合計
		A	1	260	4,337	67	1,516	447	514			5,853	6,367	C	7	111	2,747	41	1,052
	2	117	3,052	149	1,061	462	611	4,113	4,724		8	243	4,645	45	1,302	603	648	5,947	6,595
	3	1	6	0	0	0	0	6	6	計	計	354	7,392	86	2,354	1,121	1,207	9,746	10,953
	計	378	7,395	216	2,577	909	1,125	9,972	11,097										
B	4	75	3,367	116	953	538	654	4,320	4,974										
	5	146	2,683	58	1,218	504	562	3,901	4,463										
	6	1	6	0	0	1	1	6	7										
	計	222	6,056	174	2,171	1,043	1,217	8,227	9,444										

平成26年度交差点交通量調査報告書

整理 NO.	97	交差点名	八軒谷戸 [Y-225]	調査年月日	平成26年11月26日(水)	天候	雨
		所在地	栄区上郷町	調査時間帯	7:00~19:00(12時間合計)		

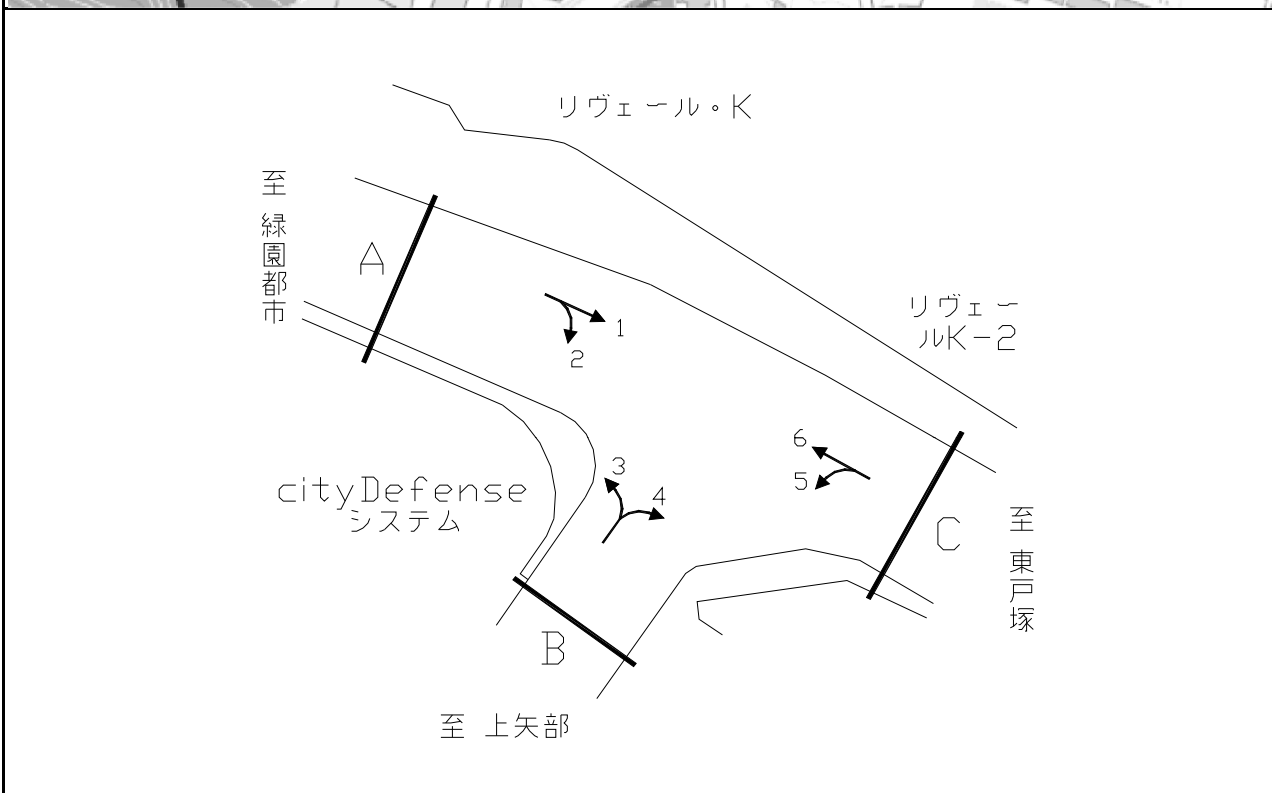


方向別交通量集計表

断面	方向	交通量								合計	断面	方向	交通量								合計
		二輪車	乗用車	バス	小型貨物車	大型貨物車	大型計	小型計	合計				二輪車	乗用車	バス	小型貨物車	大型貨物車	大型計	小型計	合計	
A	1	241	3,589	53	1,014	498	551	4,603	5,154	D	7	20	441	3	39	11	14	480	494		
	2	10	95	1	18	4	5	113	118		8	334	4,042	54	1,123	511	565	5,165	5,730		
	計	251	3,684	54	1,032	502	556	4,716	5,272		計	354	4,483	57	1,162	522	579	5,645	6,224		
B	3	5	125	2	19	7	9	144	153	E	9	312	4,265	71	1,069	536	607	5,334	5,941		
	4	113	894	4	148	24	28	1,042	1,070		10	7	161	8	39	8	16	200	216		
	計	118	1,019	6	167	31	37	1,186	1,223		計	319	4,426	79	1,108	544	623	5,534	6,157		
C	5	71	725	14	113	26	40	838	878	F	11	20	198	12	34	11	23	232	255		
	6	260	3,798	63	991	523	586	4,789	5,375		12	19	258	6	35	13	19	293	312		
	計	331	4,523	77	1,104	549	626	5,627	6,253		計	39	456	18	69	24	42	525	567		

平成26年度交差点交通量調査報告書

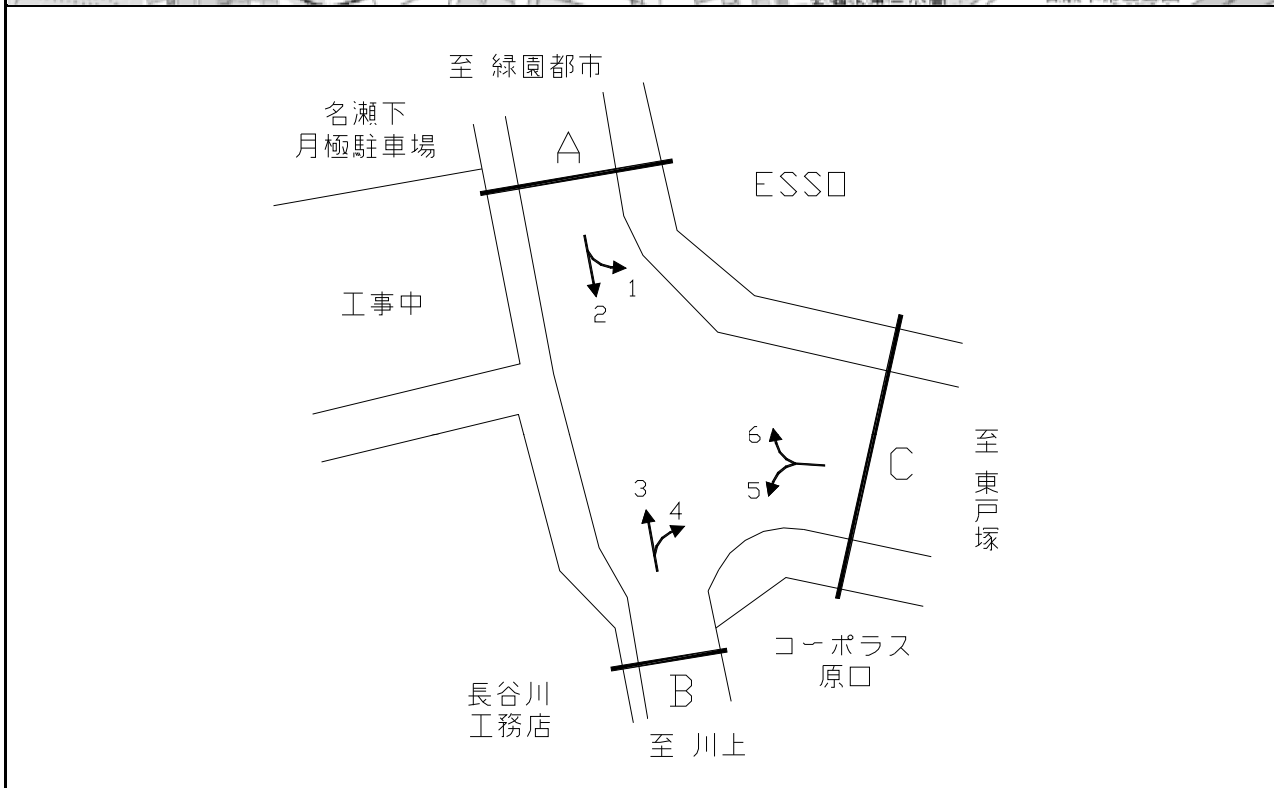
整理 NO.	98	交差点名	栄橋 [Y-226]	調査年月日	平成26年11月26日(水)	天候	雨
		所在地	戸塚区名瀬町	調査時間帯	7:00~19:00(12時間合計)		



断面	方向	二輪車	乗用車	バス	小型貨物車	大型貨物車	大型計	小型計	合計	断面	方向	二輪車	乗用車	バス	小型貨物車	大型貨物車	大型計	小型計	合計
		A	1	132	2,657	106	716	307	413			3,373	3,786	C	5	74	1,858	31	528
	2	10	82	1	12	16	17	94	111		6	145	2,563	122	712	356	478	3,275	3,753
	計	142	2,739	107	728	323	430	3,467	3,897		計	219	4,421	153	1,240	732	885	5,661	6,546
B	3	4	58	0	27	20	20	85	105										
	4	131	1,939	35	613	304	339	2,552	2,891										
	計	135	1,997	35	640	324	359	2,637	2,996										

平成26年度交差点交通量調査報告書

整理 NO.	99	交差点名	名瀬下 [Y-227]	調査年月日	平成26年11月26日(水)	天候	雨
		所在地	戸塚区名瀬町	調査時間帯	7:00~19:00(12時間合計)		

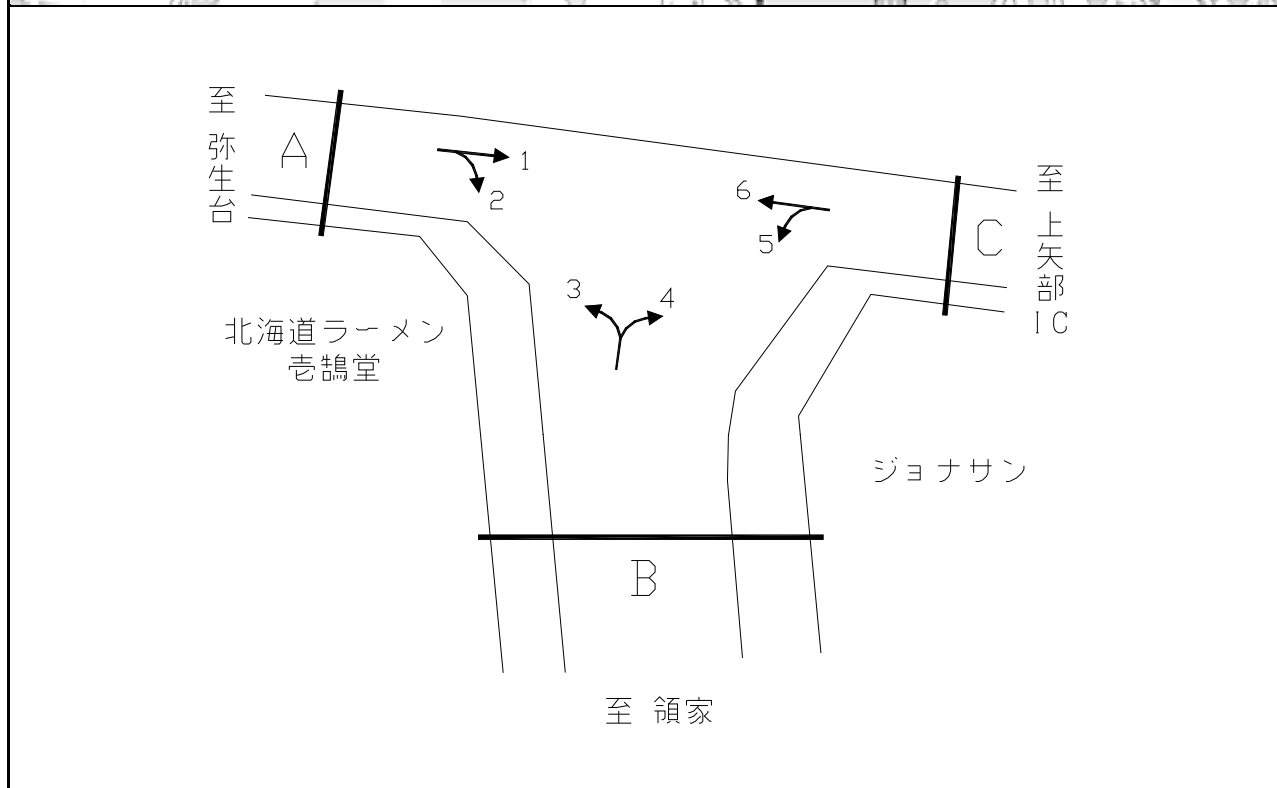


方向別交通量集計表

断面	方向	二輪車	乗用車	バス	小型貨物車	大型貨物車	大型計	小型計	合計	断面	方向	二輪車	乗用車	バス	小型貨物車	大型貨物車	大型計	小型計	合計
		A	1	114	2,789	95	531	506	601			3,320	3,921	C	5	59	1,386	71	354
	2	85	1,087	42	224	136	178	1,311	1,489		6	79	2,523	126	594	556	682	3,117	3,799
	計	199	3,876	137	755	642	779	4,631	5,410		計	138	3,909	197	948	934	1,131	4,857	5,988
B	3	73	1,251	51	186	165	216	1,437	1,653										
	4	124	1,439	83	273	238	321	1,712	2,033										
	計	197	2,690	134	459	403	537	3,149	3,686										

平成26年度交差点交通量調査報告書

整理NO.	100	交差点名	岡津町 [Y-228]	調査年月日	平成26年11月26日(水)	天候	雨
		所在地	泉区岡津町	調査時間帯	7:00~19:00(12時間合計)		

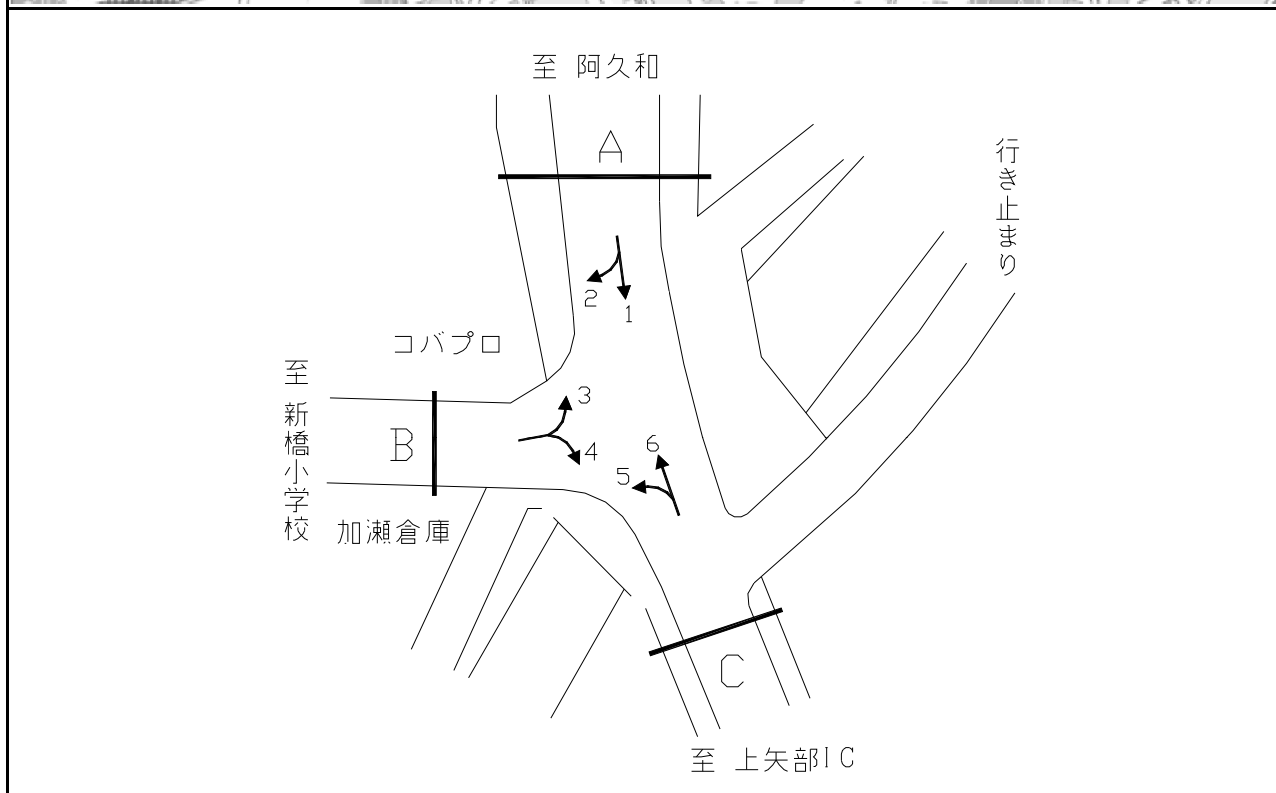


方向別交通量集計表

断面	方向	A							B							C													
		二輪車	乗用車	バス	小型貨物車	大型貨物車	大型計	小型計	合計	二輪車	乗用車	バス	小型貨物車	大型貨物車	大型計	小型計	合計	二輪車	乗用車	バス	小型貨物車	大型貨物車	大型計	小型計	合計				
A	1	137	2,095	113	800	425	538	2,895	3,433	C	5	8	517	3	118	51	54	635	689	B	3	31	1,212	24	346	139	163	1,558	1,721
	2	41	1,007	15	275	125	140	1,282	1,422		6	146	1,925	113	703	280	393	2,628	3,021		4	46	1,094	5	274	98	103	1,368	1,471
	計	178	3,102	128	1,075	550	678	4,177	4,855		計	154	2,442	116	821	331	447	3,263	3,710		計	77	2,306	29	620	237	266	2,926	3,192

平成26年度交差点交通量調査報告書

整理 NO.	101	交差点名	新橋 [Y-229]	調査年月日	平成26年11月26日(水)	天候	雨
		所在地	泉区新橋町	調査時間帯	7:00~19:00(12時間合計)		



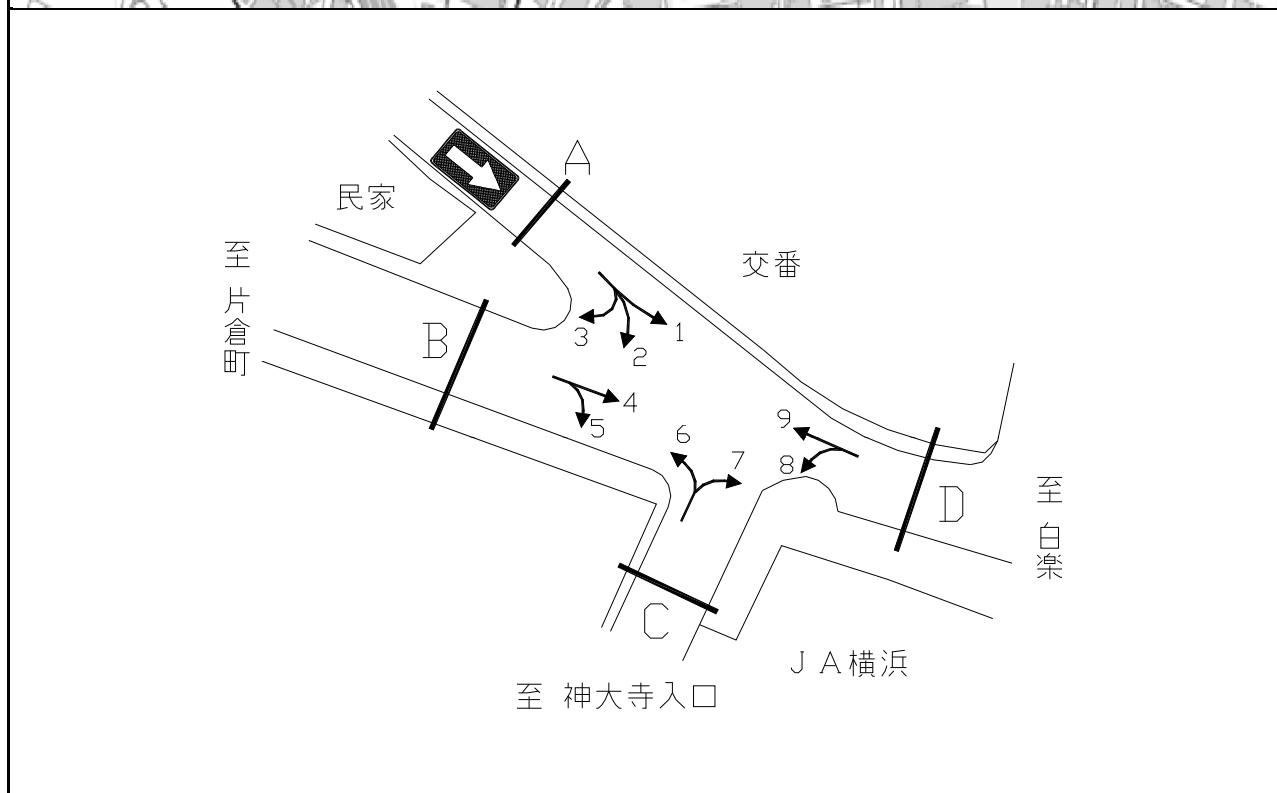
方向別交通量集計表

断面	方向	二輪車	乗用車	バス	小型貨物車	大型貨物車	大型計	小型計	合計	断面	方向	二輪車	乗用車	バス	小型貨物車	大型貨物車	大型計	小型計	合計
		A	1	155	2,217	72	796	301	373			3,013	3,386	C	5	51	766	25	316
	2	32	548	7	191	40	47	739	786		6	137	2,024	70	696	266	336	2,720	3,056
	計	187	2,765	79	987	341	420	3,752	4,172		計	188	2,790	95	1,012	392	487	3,802	4,289
B	3	19	523	9	191	37	46	714	760										
	4	44	788	17	340	111	128	1,128	1,256										
	計	63	1,311	26	531	148	174	1,842	2,016										

平成26年度交差点交通量調査報告書

整理 NO.	102	交差点名	神大寺地区センター前 [Y-230]	調査年月日	平成26年11月26日(水)	天候	雨
		所在地	神奈川県神大寺	調査時間帯	7:00~19:00(12時間合計)		

出典：神奈川県民生活マップ



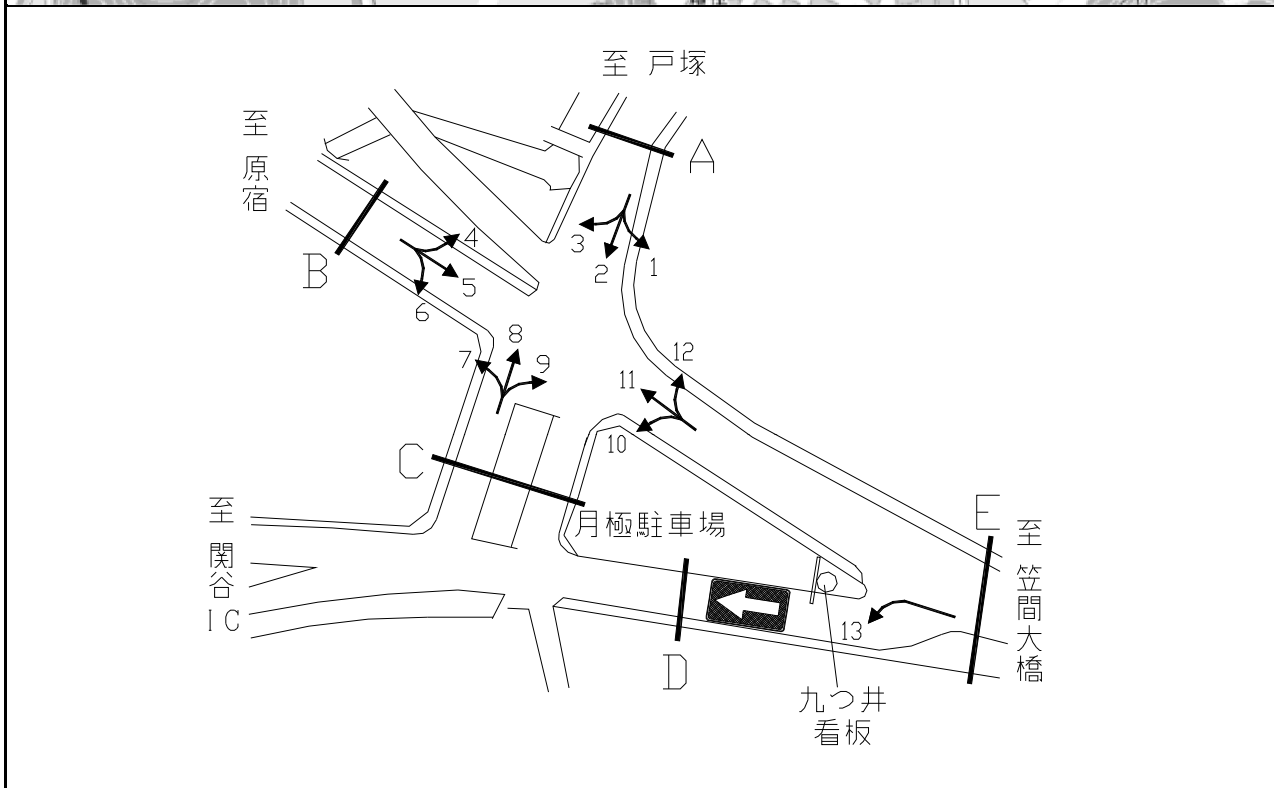
方向別交通量集計表

断面	方向	至片倉町			至神大寺入口			至白楽			断面	方向	JA横浜			計			
		二輪車	乗用車	バス	小型貨物車	大型貨物車	大型計	小型計	合計	二輪車			乗用車	バス	小型貨物車	大型貨物車	大型計	小型計	合計
A	1	20	138	0	14	3	3	152	155	C	6	52	1,037	8	146	30	38	1,183	1,221
	2	21	123	0	31	5	5	154	159		7	49	696	21	109	23	44	805	849
	3	2	40	3	11	1	4	51	55		計	101	1,733	29	255	53	82	1,988	2,070
	計	43	301	3	56	9	12	357	369	8	43	704	21	134	24	45	838	883	
B	4	97	1,617	111	294	42	153	1,911	2,064	D	9	126	1,820	136	361	46	182	2,181	2,363
	5	32	634	9	102	37	46	736	782		計	169	2,524	157	495	70	227	3,019	3,246
	計	129	2,251	120	396	79	199	2,647	2,846										



平成26年度交差点交通量調査報告書

整理NO.	103	交差点名	田谷 [Y-231]	調査年月日	平成26年11月26日(水)	天候	雨
		所在地	栄区田谷町	調査時間帯	7:00~19:00(12時間合計)		

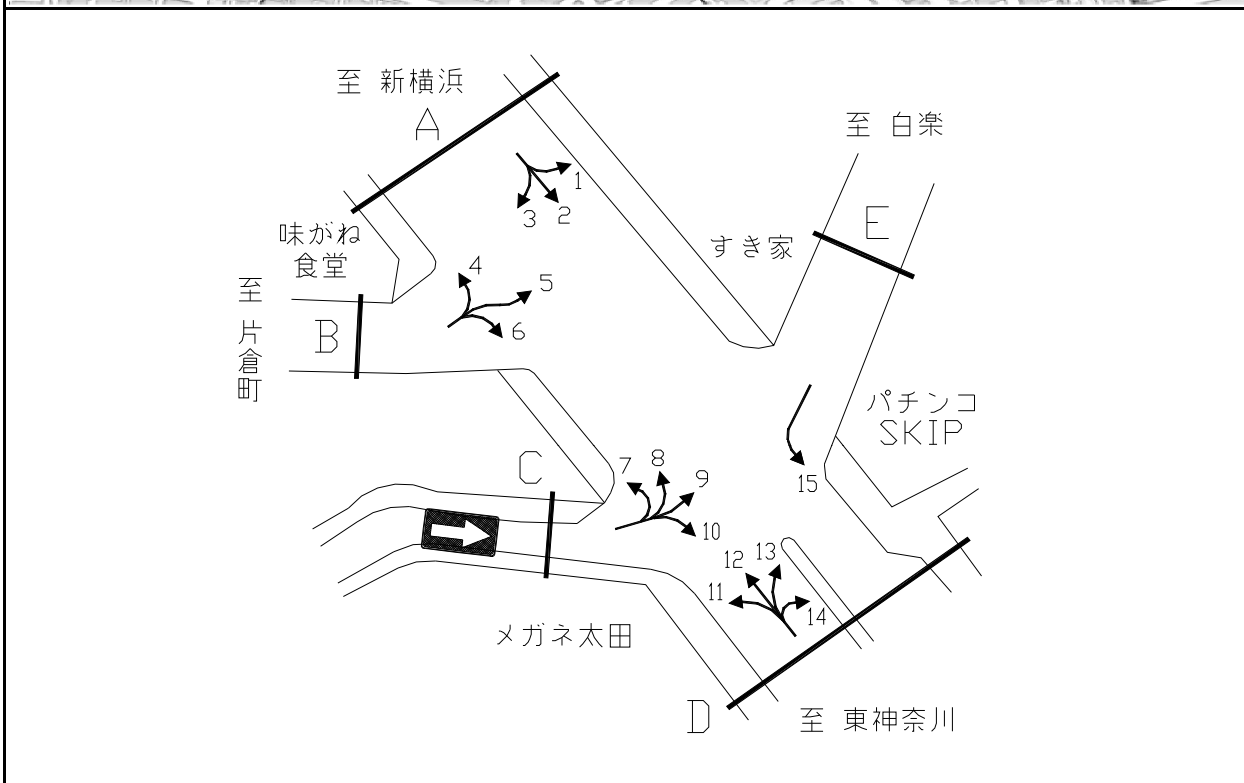
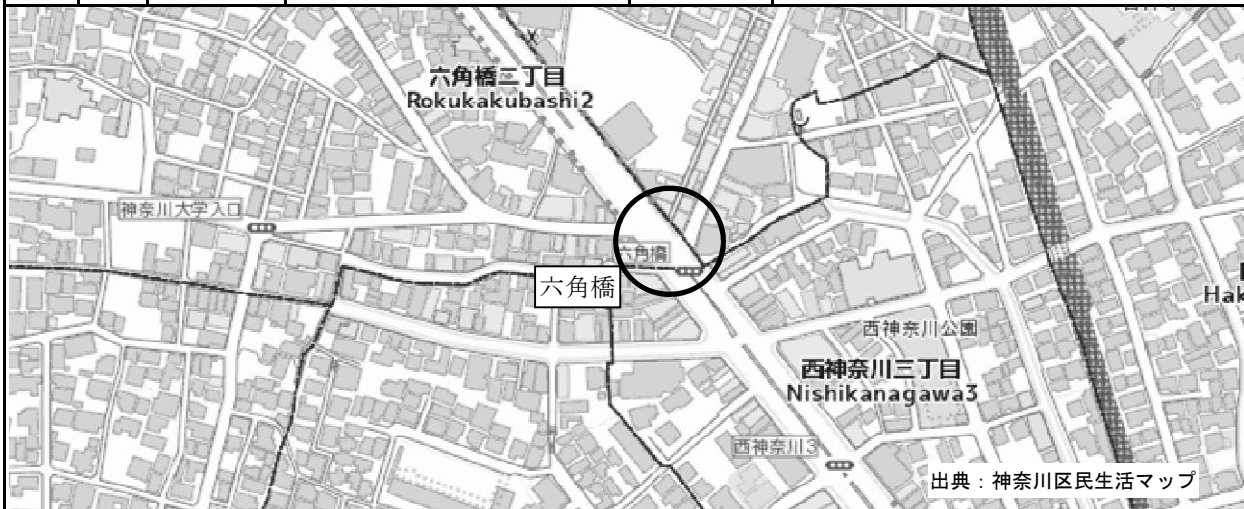


方向別交通量集計表

断面	方向	車種別交通量							合計	断面	方向	車種別交通量							合計
		二輪車	乗用車	バス	小型貨物車	大型貨物車	大型計	小型計				二輪車	乗用車	バス	小型貨物車	大型貨物車	大型計	小型計	
A	1	31	495	50	142	67	117	637	754	C	7	14	150	0	98	46	46	248	294
	2	59	1,578	10	446	156	166	2,024	2,190		8	57	1,699	13	409	219	232	2,108	2,340
	3	22	394	7	183	157	164	577	741		9	58	1,095	22	241	236	258	1,336	1,594
	計	112	2,467	67	771	380	447	3,238	3,685		計	129	2,944	35	748	501	536	3,692	4,228
B	4	14	280	11	120	122	133	400	533	E	10	5	44	0	9	3	3	53	56
	5	210	3,071	115	858	473	588	3,929	4,517		11	180	3,293	210	907	562	772	4,200	4,972
	6	6	164	9	53	36	45	217	262		12	28	705	60	122	29	89	827	916
	計	230	3,515	135	1,031	631	766	4,546	5,312		計	294	5,448	287	1,491	923	1,210	6,939	8,149

平成26年度交差点交通量調査報告書

整理 NO.	104	交差点名	六角橋 [Y-232]	調査年月日	平成26年11月26日(水)	天候	雨
		所在地	神奈川区六角橋	調査時間帯	7:00~19:00(12時間合計)		

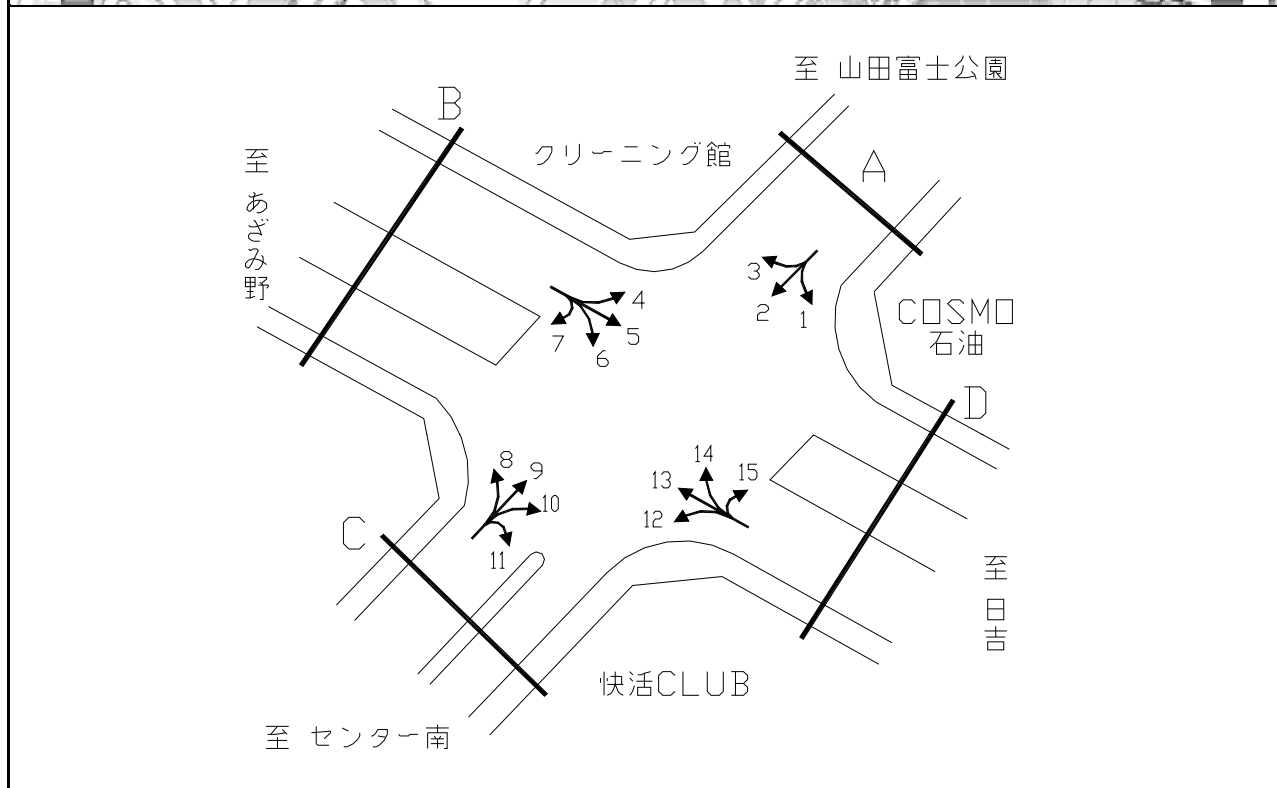
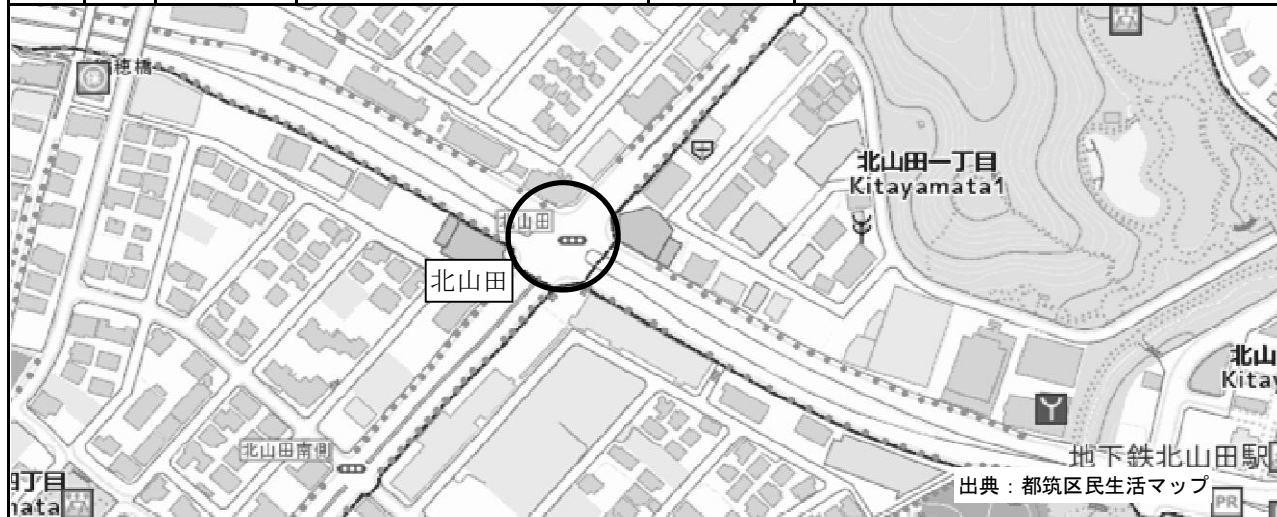


方向別交通量集計表

断面	方向	往			来			合計			断面	方向	往			来			合計		
		二輪車	乗用車	バス	小型貨物車	大型貨物車	大型計	小型計	合計	二輪車			乗用車	バス	小型貨物車	大型貨物車	大型計	小型計	合計		
A	1	23	753	4	143	55	59	896	955	C	7	0	8	0	4	1	1	12	13		
	2	445	6,408	97	1,299	556	653	7,707	8,360		8	2	12	2	0	0	2	12	14		
	3	38	613	1	105	27	28	718	746		9	14	54	0	7	3	3	61	64		
	計	506	7,774	102	1,547	638	740	9,321	10,061		10	4	73	0	6	0	0	79	79		
B	4	8	146	1	39	14	15	185	200	D	11	81	1,754	139	309	62	201	2,063	2,264		
	5	18	356	1	73	25	26	429	455		12	294	5,014	89	1,396	582	671	6,410	7,081		
	6	68	1,200	143	189	58	201	1,389	1,590		13	41	779	7	137	36	43	916	959		
	計	94	1,702	145	301	97	242	2,003	2,245		14	5	34	0	6	0	0	40	40		
										E	計	421	7,581	235	1,848	680	915	9,429	10,344		
											15	6	3	0	0	0	0	3	3		
										計	6	3	0	0	0	0	3	3			

平成26年度交差点交通量調査報告書

整理 NO.	105	交差点名	北山田 [Y-233]	調査年月日	平成26年11月26日(水)	天候	雨
		所在地	都筑区北山田	調査時間帯	7:00~19:00(12時間合計)		

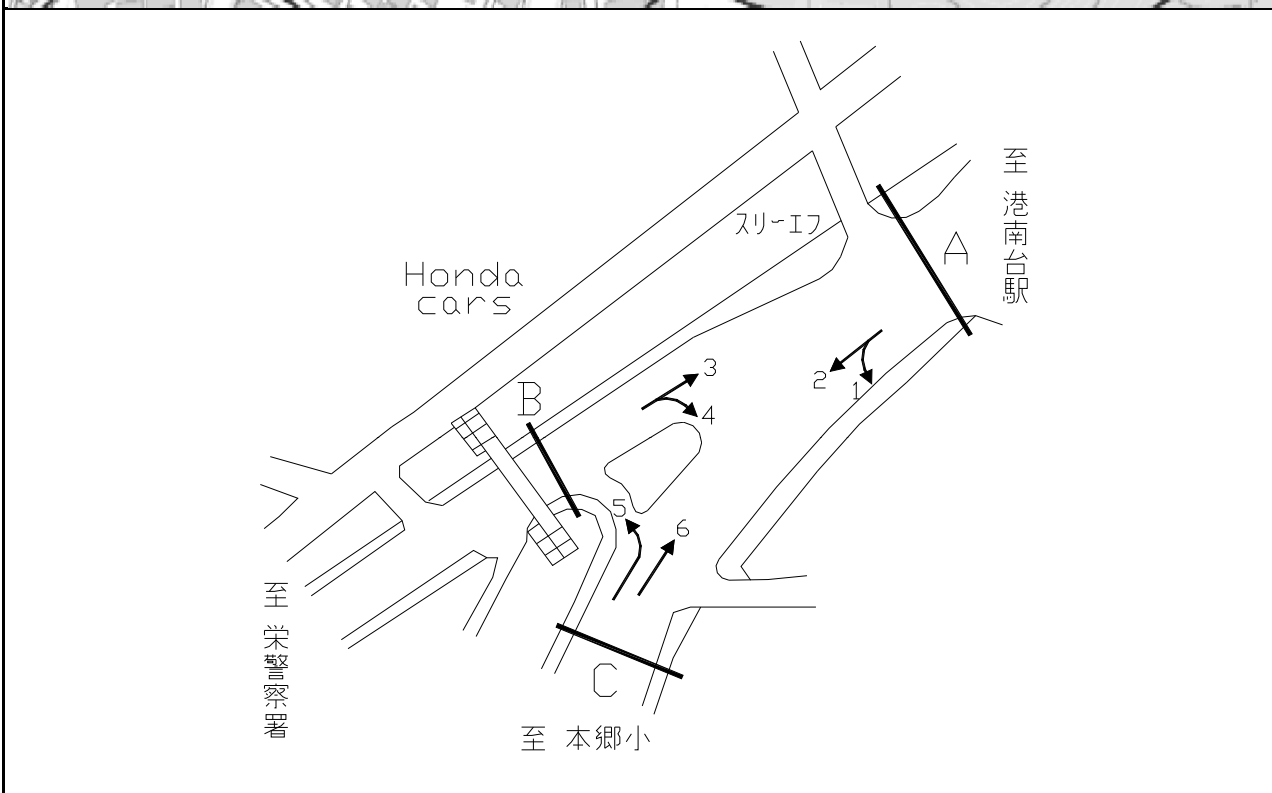


方向別交通量集計表

断面	方向	断面A							断面B							断面C							断面D								
		二輪車	乗用車	バス	小型貨物車	大型貨物車	大型計	小型計	合計	二輪車	乗用車	バス	小型貨物車	大型貨物車	大型計	小型計	合計	二輪車	乗用車	バス	小型貨物車	大型貨物車	大型計	小型計	合計	二輪車	乗用車	バス	小型貨物車	大型貨物車	大型計
A	1	33	845	11	189	49	60	1,034	1,094	C	8	23	1,250	18	248	57	75	1,498	1,573	D	12	54	1,553	5	247	50	55	1,800	1,855		
	2	136	2,064	47	278	36	83	2,342	2,425		9	69	2,123	50	446	81	131	2,569	2,700		13	175	5,204	244	1,797	692	936	7,001	7,937		
	3	40	1,112	10	273	57	67	1,385	1,452		10	71	1,538	9	280	58	67	1,818	1,885		14	40	777	3	233	55	58	1,010	1,068		
	計	209	4,021	68	740	142	210	4,761	4,971		11	0	3	0	0	1	1	3	4		15	9	136	0	26	6	6	162	168		
B	4	27	828	16	194	53	69	1,022	1,091	計	163	4,914	77	974	197	274	5,888	6,162	計	278	7,670	252	2,303	803	1,055	9,973	11,028				
	5	234	5,370	235	1,682	504	739	7,052	7,791	14	40	777	3	233	55	58	1,010	1,068													
	6	15	936	4	177	37	41	1,113	1,154	15	9	136	0	26	6	6	162	168													
	7	0	14	1	9	1	2	23	25	計	278	7,670	252	2,303	803	1,055	9,973	11,028													
	計	276	7,148	256	2,062	595	851	9,210	10,061																						

平成26年度交差点交通量調査報告書

整理NO.	106	交差点名	鍛冶ケ谷 [Y-234]	調査年月日	平成26年11月26日(水)	天候	雨
		所在地	栄区鍛冶ケ谷	調査時間帯	7:00~19:00(12時間合計)		

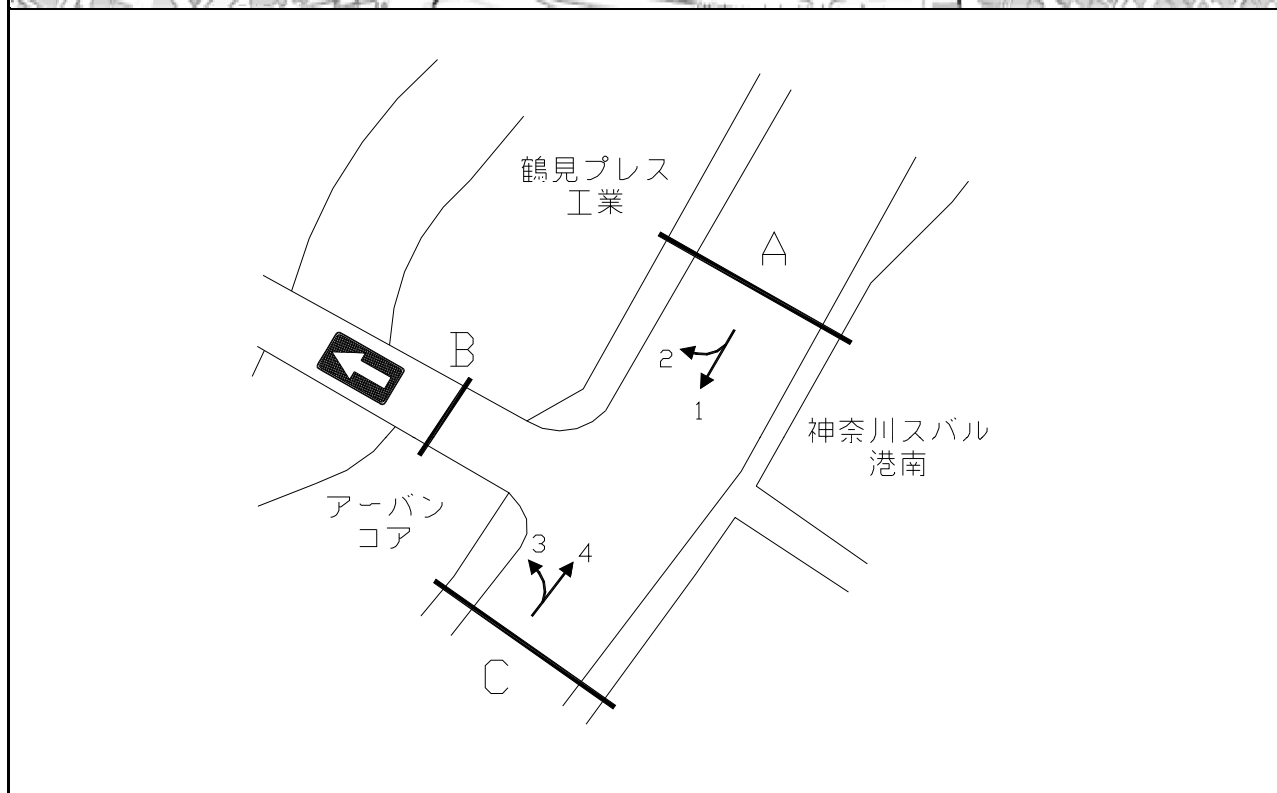


方向別交通量集計表

断面	方向	断面A			断面B			断面C			断面	方向	断面A			断面B			断面C		
		二輪車	乗用車	バス	小型貨物車	大型貨物車	大型計	小型計	合計	二輪車			乗用車	バス	小型貨物車	大型貨物車	大型計	小型計	合計		
A	1	85	2,047	17	459	271	288	2,506	2,794	C	5	3	100	2	23	3	5	123	128		
	2	47	1,883	161	439	161	322	2,322	2,644		6	32	878	11	253	78	89	1,131	1,220		
	計	132	3,930	178	898	432	610	4,828	5,438		計	35	978	13	276	81	94	1,254	1,348		
B	3	106	3,349	139	848	334	473	4,197	4,670												
	4	8	122	4	23	14	18	145	163												
	計	114	3,471	143	871	348	491	4,342	4,833												

平成26年度交差点交通量調査報告書

整理NO.	107	交差点名	新吉原橋 [Y-235]	調査年月日	平成26年11月26日(水)	天候	雨
		所在地	港南区日野	調査時間帯	7:00~19:00(12時間合計)		

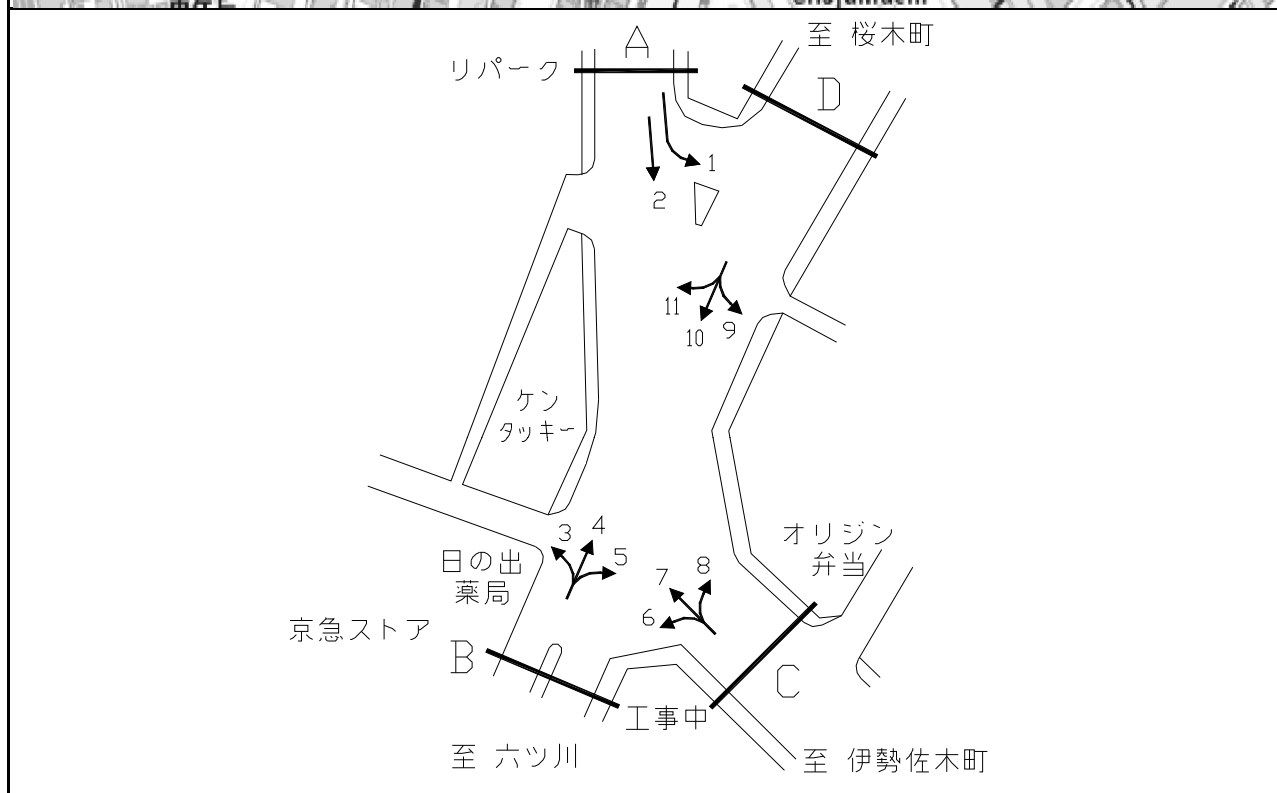


方向別交通量集計表

断面	方向	断面 A							断面 C										
		二輪車	乗用車	バス	小型貨物車	大型貨物車	大型計	小型計	合計	二輪車	乗用車	バス	小型貨物車	大型貨物車	大型計	小型計	合計		
A	1	415	6,373	461	1,864	498	959	8,237	9,196	C	3	43	489	7	181	40	47	670	717
	2	116	1,228	38	246	41	79	1,474	1,553		4	486	5,506	471	1,963	454	925	7,469	8,394
	計	531	7,601	499	2,110	539	1,038	9,711	10,749		計	529	5,995	478	2,144	494	972	8,139	9,111

平成26年度交差点交通量調査報告書

整理NO.	108	交差点名	日の出町 [Y-236]	調査年月日	平成26年11月26日(水)	天候	雨
		所在地	中区日ノ出町	調査時間帯	7:00~19:00(12時間合計)		

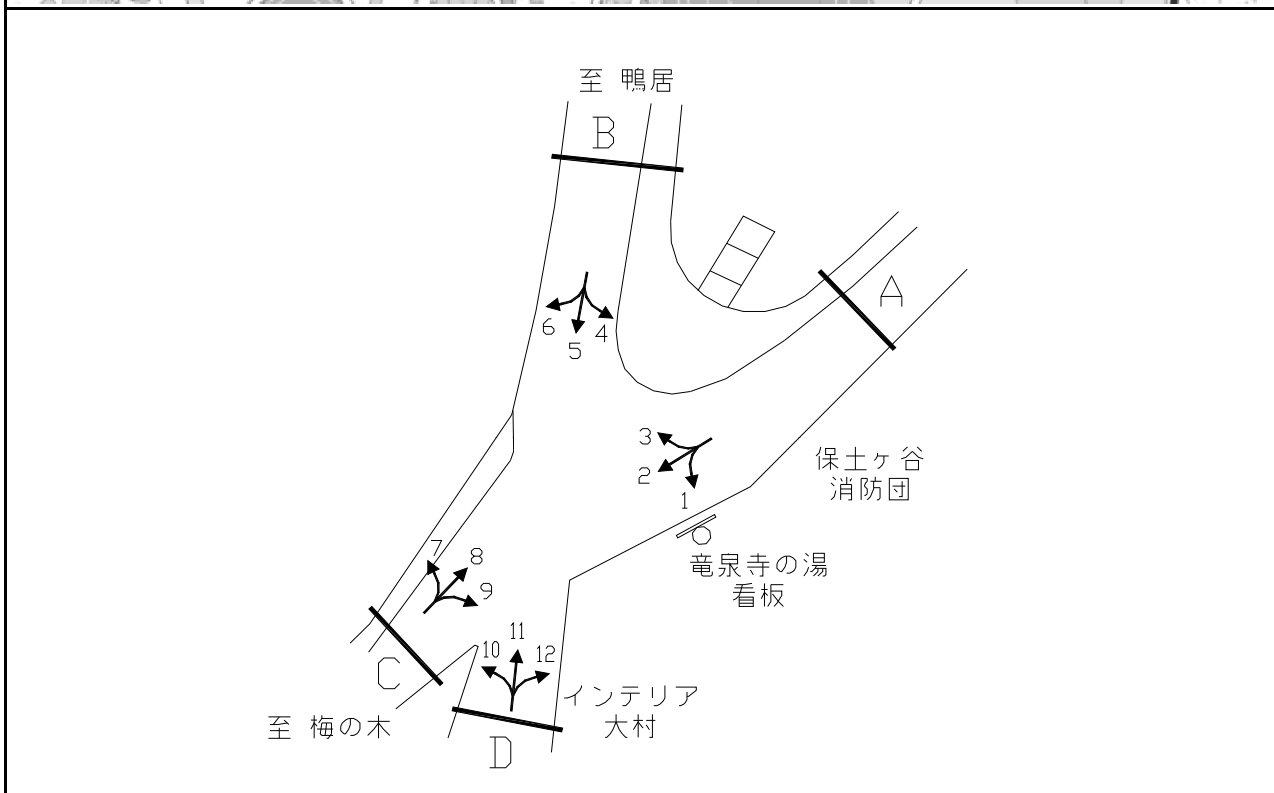


方向別交通量集計表

断面	方向	二輪車	乗用車	バス	小型貨物車	大型貨物車	大型計	小型計	合計	断面	方向	二輪車	乗用車	バス	小型貨物車	大型貨物車	大型計	小型計	合計
		A	1	34	248	40	93	54	94			341	435	C	6	108	1,259	54	146
	2	116	2,405	54	409	77	131	2,814	2,945		7	73	1,555	55	327	150	205	1,882	2,087
	計	150	2,653	94	502	131	225	3,155	3,380		8	44	855	37	226	84	121	1,081	1,202
	3	77	878	15	331	111	126	1,209	1,335		計	225	3,669	146	699	376	522	4,368	4,890
B	4	366	4,445	92	548	253	345	4,993	5,338	D	9	56	1,263	27	205	37	64	1,468	1,532
	5	0	6	0	1	2	2	7	9		10	159	3,019	69	250	219	288	3,269	3,557
	計	443	5,329	107	880	366	473	6,209	6,682		11	3	8	30	6	1	31	14	45
											計	218	4,290	126	461	257	383	4,751	5,134

平成26年度交差点交通量調査報告書

整理 NO.	109	交差点名	青砥上星川線市道菅田293号 [Y-237]	調査年月日	平成26年11月26日(水)	天候	雨
		所在地	保土ヶ谷区上菅田町	調査時間帯	7:00~19:00(12時間合計)		



方向別交通量集計表

断面	方向	断面 A							断面 B										
		二輪車	乗用車	バス	小型貨物車	大型貨物車	大型計	小型計	合計	二輪車	乗用車	バス	小型貨物車	大型貨物車	大型計	小型計	合計		
A	1	3	5	0	0	0	0	5	5	C	7	74	1,074	57	284	114	171	1,358	1,529
	2	80	1,177	11	405	130	141	1,582	1,723		8	87	1,304	35	332	111	146	1,636	1,782
	3	79	2,197	19	665	305	324	2,862	3,186		9	5	6	0	5	0	0	11	11
	計	162	3,379	30	1,070	435	465	4,449	4,914		計	166	2,384	92	621	225	317	3,005	3,322
B	4	37	2,095	26	590	272	298	2,685	2,983	D	10	8	10	0	2	0	0	12	12
	5	3	10	0	1	0	0	11	11		11	37	17	0	2	1	1	19	20
	6	74	1,112	67	307	137	204	1,419	1,623		12	13	15	0	4	1	1	19	20
	計	114	3,217	93	898	409	502	4,115	4,617		計	58	42	0	8	2	2	2	50