

区間別特定道路一覧表

神奈川県

(単位：km)

路線種別	市町村名	路線名	区間	特定道路延長
一般国道（指定区間内）	横浜市	国道1号	神奈川区三ツ沢東町6-14 ~ 神奈川区三ツ沢下町3-15	0.3
一般国道（指定区間内）	横浜市	国道1号	神奈川区三ツ沢中町4-24 ~ 保土ヶ谷区常盤台80-144	0.9
一般国道（指定区間内）	横浜市	国道1号	神奈川区反町2-15-1 ~ 神奈川区立町6-2	0.9
一般国道（指定区間内）	横浜市	国道1号	神奈川区子安台1-7-10 ~ 神奈川区新子安1-28-7	0.5
一般国道（指定区間内）	横浜市	国道1号	神奈川区七島町127-10 ~ 神奈川区七島町116-4	0.2
一般国道（指定区間内）	横浜市	国道1号	神奈川区桐畑2-2 ~ 神奈川区富家町6-7	1.0
一般国道（指定区間内）	横浜市	国道1号	神奈川区泉町1-6 ~ 神奈川区富家町1-3	1.5
一般国道（指定区間内）	横浜市	国道1号	西区戸部本町48-11 ~ 西区中央1-19-5	0.4
一般国道（指定区間内）	横浜市	国道1号	西区戸部本町48-11 ~ 西区戸部本町50-11	0.03
一般国道（指定区間内）	横浜市	国道1号	西区戸部本町48-11 ~ 西区戸部本町50-6	0.04
一般国道（指定区間内）	横浜市	国道1号	西区戸部本町48-11 ~ 西区戸部本町50-21	0.1
一般国道（指定区間内）	横浜市	国道1号	西区浜松町14-16 ~ 西区浜松町12-27	0.3
一般国道（指定区間内）	横浜市	国道1号歩道橋	西区高島2丁目16-1 ~ 西区高島2丁目18-1	0.1
一般国道（指定区間内）	横浜市	国道15号	神奈川区子安通1-5-7 ~ 神奈川区子安通1-1-1	0.2
一般国道（指定区間内）	横浜市	国道15号	鶴見区生麦 5-14-5 ~ 鶴見区生麦3-10-20	0.6
一般国道（指定区間内）	横浜市	国道15号	鶴見区生麦1-12-11 ~ 鶴見区江ヶ崎町1 6-1 3	0.2
一般国道（指定区間内）	横浜市	国道15号	神奈川区神奈川 2-1 1-2 0 ~ 神奈川区神奈川 2-7-1	0.3
一般国道（指定区間内）	横浜市	国道15号	鶴見区鶴見中央 3 丁目19-11 ~ 鶴見区江ヶ崎町1 6-1 3	0.1
一般国道（指定区間内）	横浜市	国道16号	旭区鶴ヶ峰二丁目5-6 ~ 旭区白根一丁目21-19	1.0
一般国道（指定区間内）	横浜市	国道16号	磯子区磯子1丁目3-5 ~ 磯子区磯子1丁目1-5	0.4
一般国道（指定区間内）	横浜市	国道16号	金沢区富岡西 6 丁目31-18 ~ 金沢区堀口5-1	1.0
一般国道（指定区間内）	横浜市	国道16号	金沢区谷津町339 ~ 金沢区瀬戸3-52	1.5
一般国道（指定区間内）	横浜市	国道16号	中区尾上町5丁目71番地 ~ 中区桜木町1丁目1番地	0.6
一般国道（指定区間内）	横浜市	国道16号	南区吉野町 3 丁目7-30 ~ 南区吉野町 3 丁目7-14	0.03
一般国道（指定区間内）	横浜市	国道16号	南区吉野町 3 丁目15-17 ~ 南区睦町 1 丁目4-4	0.5
一般国道（指定区間内）	横浜市	国道16号	保土ヶ谷区上星川1丁目 1-3 ~ 保土ヶ谷区和田 2 丁目 1 5-1 9	0.5
一般国道（指定区間内）	横浜市	国道16号	保土ヶ谷区西谷町1083 ~ 保土ヶ谷区西谷町930	0.3
一般国道（指定区間内）	横浜市	国道16号	保土ヶ谷区川辺町2-7 ~ 保土ヶ谷区川辺町2-8	0.1
一般国道（指定区間内）	横浜市	国道16号	中区曙町 4 丁目62 ~ 中区曙町 3 丁目39-1	0.5
一般国道（指定区間内）	横浜市	国道246号	青葉区荏田町423地先 ~ 青葉区荏田西1丁目5-17地先	1.3
一般国道（指定区間内）	横浜市	国道246号	青葉区市ヶ尾町1169-13 ~ 青葉区市ヶ尾町1169-22	0.1
一般国道（指定区間内）	横浜市	国道246号	青葉区市ヶ尾町1152-13 ~ 青葉区市ヶ尾町1152-6	0.2
一般国道（指定区間内）	横浜市	国道357号	磯子区磯子2丁目29-51 ~ 磯子区森1丁目1	1.0
一般国道（指定区間内）	川崎市	国道1号	幸区南幸町3丁目117 ~ 幸区都町64-1	0.6
一般国道（指定区間内）	川崎市	国道15号	川崎区宮前町6 ~ 川崎区新川通1-15	0.4
一般国道（指定区間内）	川崎市	国道409号	川崎区大師駅前2丁目1-1 ~ 川崎区伊勢町5-3	0.2
一般国道（指定区間内）	川崎市	国道409号	川崎区大師駅前1丁目5-4 ~ 川崎区大師駅前2丁目13-6	0.1
一般国道（指定区間内）	川崎市	国道409号	川崎区殿町1丁目17-19 ~ 川崎区殿町1丁目17-15	0.1
一般国道（指定区間内）	横須賀市	国道16号	本町3丁目28 ~ 日の出町2丁目9-19	1.6
一般国道（指定区間内）	横須賀市	国道16号	汐入町1丁目1-13 ~ 本町3丁目24-3	0.2
一般国道（指定区間内）	横須賀市	国道16号	東逸見町1丁目1-40 ~ 西逸見町1丁目38-31	0.4
一般国道（指定区間内）	横須賀市	国道16号	船越町5丁目2-6 ~ 船越町5丁目30-2	0.3

路線種別	市町村名	路線名	区間	特定道路延長	
一般国道（指定区間内）	茅ヶ崎市	国道1号	茅ヶ崎一丁目4-1	茅ヶ崎二丁目1-35	0.7
一般国道（指定区間内）	大磯町	国道1号	東小磯183	大磯967	0.9
一般国道（指定区間外）	横浜市	国道1号	戸塚区吉田町3003-1	戸塚区吉田町635	0.6
一般国道（指定区間外）	横浜市	国道1号	戸塚区戸塚町16-1	戸塚区戸塚町4141-1	0.5
一般国道（指定区間外）	横浜市	国道1号	保土ヶ谷区西久保町114-250	保土ヶ谷区岩井町124	0.3
一般国道（指定区間外）	横浜市	国道133号	中区日本大通1番地	中区北仲通4丁目40番地	0.7
一般国道（指定区間外）	横浜市	国道133号	中区北仲通4丁目40番地	中区弁天通6丁目85番地	0.4
一般国道（指定区間外）	川崎市	国道132号	川崎市藤崎1丁目4-1	川崎市藤崎1丁目29-7	0.4
一般国道（指定区間外）	川崎市	国道409号	幸区幸町2丁目632	幸区幸町2丁目591	0.1
一般国道（指定区間外）	川崎市	国道409号	幸区下平間223	幸区下平間248	0.1
一般国道（指定区間外）	川崎市	国道409号	高津区溝口4丁目5-1	高津区二子3丁目34-2	0.9
一般国道（指定区間外）	相模原市	国道129号	中央区下九沢55-1	中央区下九沢55-7	0.2
一般国道（指定区間外）	相模原市	国道412号	緑区与瀬本町38	緑区与瀬本町65	0.1
一般国道（指定区間外）	相模原市	国道413号	緑区西橋本5丁目269-10	緑区西橋本5丁目2-1	0.3
一般国道（指定区間外）	相模原市	国道413号	緑区西橋本5丁目4-4	緑区橋本8丁目864-17	0.1
一般国道（指定区間外）	横須賀市	国道134号	大津町5丁目11-2	大津町4丁目55-7	0.1
一般国道（指定区間外）	横須賀市	国道134号	根岸2丁目500-1	根岸3丁目2-8	0.1
一般国道（指定区間外）	藤沢市	国道467号	亀井野4丁目1-1	亀井野3丁目28-9	0.5
一般国道（指定区間外）	藤沢市	国道467号	藤沢2丁目3-13	藤沢3丁目2-1	0.2
一般国道（指定区間外）	大和市	国道467号	大和南1丁目8-1先	下和田809-13先	0.2
一般国道（指定区間外）	大磯町	国道134号	大磯985	大磯1713-90	0.3
一般国道（指定区間外）	箱根町	国道1号	湯本707-1	湯本706-34	0.03
一般国道（指定区間外）	真鶴町	国道135号	真鶴1820番地先	真鶴402番地先	0.1
主要地方道	横浜市	主要地方道県道横浜厚木1211	旭区鶴ヶ峰二丁目5-6	旭区四季美台5-22	0.5
主要地方道	横浜市	主要地方道県道横浜厚木1211	旭区東希望が丘101-14	旭区東希望が丘149-3	0.6
主要地方道	横浜市	県道横浜厚木1211	旭区本村町33番5	旭区二俣川1丁目4-8	0.9
主要地方道	横浜市	主要地方道市道環状2号線1307	磯子区森2丁目26-20	磯子区森2丁目14-3	0.4
主要地方道	横浜市	市道山下本牧磯子線1304	磯子区東町15-32	磯子区磯子1丁目1-5	0.8
主要地方道	横浜市	主要地方道県道横浜伊勢原1235	磯子区杉田1丁目10-21	磯子区杉田2丁目2-1	0.4
主要地方道	横浜市	主要地方道原宿六ツ浦	栄区桂町158-6	栄区桂町708-7	0.5
主要地方道	横浜市	横浜伊勢原	戸塚区戸塚町4100	戸塚区戸塚町4874-5	0.1
主要地方道	横浜市	主要地方道市道環状2号線1307	港北区大豆戸町529-5	港北区新横浜3丁目7-17	0.1
主要地方道	横浜市	主要地方道市道環状2号線1307	港北区新横浜2丁目3-12	港北区新横浜2丁目3-1	0.2
主要地方道	横浜市	新横浜ウエストウォーク（主要地方道市道環状2号線1307）	港北区新横浜2丁目3-12	港北区新横浜2丁目100-45	0.1
主要地方道	横浜市	鶴見駅三ツ沢線1305号線	港北区岸根町837	港北区岸根町806	0.3
主要地方道	横浜市	県道川崎町田3003	港北区樽町2丁目9-1	港北区樽町2丁目1-41	0.1
主要地方道	横浜市	県道東京丸子横浜1203	港北区大倉山1丁目28	港北区大豆戸町114	0.3
主要地方道	横浜市	鶴見駅三ツ沢線1305号線	港北区篠原東二丁目8-8	港北区菊名一丁目11-2	0.7
主要地方道	横浜市	横浜上麻生線	神奈川区東神奈川一丁目	神奈川区西神奈川1丁目13-10	0.3
主要地方道	横浜市	鶴見駅三ツ沢線第1305	神奈川区片倉1丁目3-1	港北区岸根町725-1	2.1
主要地方道	横浜市	横浜上麻生線1212	神奈川区西神奈川3-6-5	神奈川区西神奈川11-5	0.6
主要地方道	横浜市	主要地方道県道横浜厚木1211	瀬谷区三ツ境7-1	瀬谷区三ツ境194-1	0.7
主要地方道	横浜市	主要地方道県道丸子中山茅ヶ崎1225	瀬谷区二ツ橋町475	瀬谷区二ツ橋町485	0.1
主要地方道	横浜市	青木浅間線1301	浅間町1丁目16番地先	浅間町1丁目17番地先	0.1
主要地方道	横浜市	横浜生田1236	浅間町1丁目20番地先	浅間町1丁目16番地先	0.1

路線種別	市町村名	路線名	区間	特定道路延長		
主要地方道	横浜市	藤棚・伊勢崎線1302	西区浜松町12-27	～	西区藤棚町2丁目198	0.6
主要地方道	横浜市	主要地方道県道横浜生田1236	西区岡野1丁目12-10	～	西区岡野1丁目12-18	0.1
主要地方道	横浜市	県道横浜生田第1236号線	青葉区美しが丘5丁目28-10地先	～	青葉区元石川町3697-1地先	0.1
主要地方道	横浜市	県道横浜生田第1236号線	青葉区新石川1丁目18-6地先	～	青葉区新石川1丁目19-16地先	0.2
主要地方道	横浜市	市道環状4号線鴨志田第7153号線	青葉区つつじが丘29-1	～	青葉区青葉台1丁目28-1	1.3
主要地方道	横浜市	主要地方道県道横浜上麻生1212	青葉区市ケ尾町27-5	～	青葉区市ケ尾町20-19	0.5
主要地方道	横浜市	主要地方道県道横浜上麻生1212	青葉区市ケ尾町31-4	～	青葉区市ケ尾町1177-4	0.04
主要地方道	横浜市	主要地方道横浜伊勢原	泉区和泉中央北5-14-1	～	泉区中田北1-3-1	1.4
主要地方道	横浜市	県道横浜伊勢原1235号線	泉区中田南3丁目1	～	泉区中田西1丁目8	0.7
主要地方道	横浜市	環状4号線	泉区和泉町3221	～	泉区和泉町740	1.4
主要地方道	横浜市	市道権太坂和泉線	泉区弥生台64	～	泉区和泉町6003	0.2
主要地方道	横浜市	市道権太坂和泉線	泉区和泉町5731	～	泉区和泉町5012	0.8
主要地方道	横浜市	県道横浜伊勢原1235号線	泉区汲沢2丁目1	～	泉区中田南1丁目18	0.9
主要地方道	横浜市	権太坂和泉線	が丘1丁目28	～	泉区弥生台28	0.3
主要地方道	横浜市	権太坂和泉線	泉区和泉町5999	～	泉区弥生台72	0.2
主要地方道	横浜市	山下本牧磯子線1304号線	中区山下町20番地	～	中区山下町1番地	0.9
主要地方道	横浜市	横浜駅根岸線1306号線	中区野毛町4丁目167番地	～	中区日ノ出町1丁目2番地	0.2
主要地方道	横浜市	主要地方道県道横浜生田1236	都筑区中川中央2丁目7-1	～	鶴見区江ヶ崎町1 6-1 3	0.4
主要地方道	横浜市	主要地方道横浜上麻生線	都筑区川和町1236-1	～	都筑区川和町947	0.6
主要地方道	横浜市	県道横浜生田	都筑区新栄町19-19	～	都筑区新栄町19-19	0.1
主要地方道	横浜市	主要地方道横浜鎌倉	南区大岡二丁目31-4	～	南区大岡二丁目32-7	0.2
主要地方道	横浜市	主要地方道横浜鎌倉	南区通町4-92	～	南区通町2-39	0.3
主要地方道	横浜市	主要地方道保土ヶ谷宮元	南区井土ヶ谷中町161	～	南区永田東三丁目8-5	0.6
主要地方道	横浜市	主要地方道保土ヶ谷宮元	南区井土ヶ谷中町161	～	南区永田東一丁目1-15	0.1
主要地方道	横浜市	主要地方道保土ヶ谷宮元	南区井土ヶ谷中町161	～	南区井土ヶ谷下町46	0.5
主要地方道	横浜市	主要地方道横浜鎌倉	南区吉野町4丁目20-8	～	南区吉野町5丁目22-7	0.1
主要地方道	横浜市	主要地方道横浜鎌倉	南区宮元町2丁目4 3	～	南区宮元町4丁目8 2	0.3
主要地方道	横浜市	市道主要地方道藤棚伊勢佐木線第1302号線	南区白金1丁目1	～	中区伊勢佐木町7丁目151-2	0.2
主要地方道	川崎市	主要地方道川崎府中	幸区幸町2丁目591	～	幸区幸町2丁目677	0.2
主要地方道	川崎市	主要地方道川崎府中	幸区幸町2丁目677	～	幸区幸町2丁目773	0.2
主要地方道	川崎市	主要地方道東京大師横浜	川崎区鋼管通4丁目14-11	～	川崎区浜町2丁目26-2	0.8
主要地方道	川崎市	主要地方道東京大師横浜	川崎区殿町1丁目5-1	～	川崎区出来野12-15	0.5
主要地方道	川崎市	主要地方道東京丸子横浜	中原区新丸子東3丁目1159	～	中原区新丸子東3丁目1156	0.2
主要地方道	川崎市	主要地方道東京丸子横浜	中原区中丸子13-9	～	中原区木月住吉町33	0.7
主要地方道	川崎市	主要地方道丸子中山茅ヶ崎	中原区上小田中6丁目23-6	～	中原区上小田中7丁目18-8	0.5
主要地方道	川崎市	主要地方道丸子中山茅ヶ崎	中原区下小田中2丁目4-1	～	中原区下小田中2丁目4-21	0.1
主要地方道	川崎市	主要地方道東京丸子横浜	中原区木月2丁目10-5	～	中原区木月住吉町1-1	0.6
主要地方道	川崎市	主要地方道鶴見溝ノ口	高津区久本1丁目7-3	～	高津区久本2丁目3	0.4
主要地方道	川崎市	主要地方道鶴見溝ノ口	高津区久本2丁目3	～	高津区久本2丁目4-10	0.2
主要地方道	川崎市	主要地方道鶴見溝ノ口	高津区久本2丁目4-10	～	高津区久本2丁目1-9	0.1
主要地方道	川崎市	主要地方道川崎府中	高津区久地4丁目12-1	～	高津区久地4丁目11-29	0.4
主要地方道	川崎市	主要地方道幸多摩線	高津区諏訪1丁目1-6	～	高津区諏訪2丁目8-8	0.7
主要地方道	川崎市	主要地方道幸多摩線	多摩区登戸3520-7	～	多摩区宿原1丁目5-1	0.6
主要地方道	川崎市	主要地方道幸多摩線	多摩区登戸3422-4	～	多摩区登戸新町409	0.1
主要地方道	川崎市	主要地方道世田谷町田	多摩区登戸1776-1	～	多摩区登戸1644-1	0.4

路線種別	市町村名	路線名	区間	特定道路延長	
主要地方道	川崎市	主要地方道川崎府中	多摩区登戸1644-1	多摩区登戸1644-1	0.5
主要地方道	川崎市	主要地方道川崎府中	多摩区生田1丁目1-18	多摩区生田1丁目5-8	0.5
主要地方道	川崎市	主要地方道川崎府中	多摩区菅北浦3丁目1-1	多摩区菅3丁目1-1	0.4
主要地方道	川崎市	主要地方道世田谷町田	麻生区万福寺1丁目12-1	麻生区万福寺1丁目11-1	0.4
主要地方道	川崎市	主要地方道世田谷町田	麻生区万福寺3丁目1-2	麻生区万福寺3丁目1-1	0.04
主要地方道	川崎市	主要地方道世田谷町田	麻生区万福寺3丁目2-1	麻生区万福寺4丁目2	0.6
主要地方道	川崎市	主要地方道上麻生連光寺	麻生区片平7丁目1-10	麻生区片平7丁目7-4	0.3
主要地方道	川崎市	主要地方道上麻生連光寺	麻生区黒川602-1	麻生区黒川578-1	0.1
主要地方道	相模原市	県道相模原大蔵町線	中央区鹿沼台2丁目1998-8	中央区共和4丁目1901-7	0.4
主要地方道	相模原市	県道相模原町田線	南区下溝692-6	南区当麻1328-1	0.2
主要地方道	相模原市	県道相模原茅ヶ崎	南区当麻1257-1	南区当麻798-1	0.2
主要地方道	相模原市	県道相模原茅ヶ崎	南区下溝1084-3	南区当麻1345-1	0.5
主要地方道	相模原市	県道相模原大蔵町線	中央区上溝5丁目3182-11	中央区上溝7丁目2967-1	0.5
主要地方道	相模原市	県道相模原茅ヶ崎線	中央区上溝7丁目2815-1	中央区上溝6丁目2954-1	0.5
主要地方道	相模原市	県道51号(町田厚木)	南区南台3丁目4825-7	南区南台3丁目1	0.7
主要地方道	横須賀市	県道26号(横須賀三崎)	大滝町1丁目5-1	上町2丁目18-1	1.2
主要地方道	横須賀市	県道25号(横須賀停車場)	東逸見町1丁目14-21	汐入町1丁目1-13	0.4
主要地方道	平塚市	県道61号(平塚伊勢原)	追分1630-81	追分1522-25	0.3
主要地方道	茅ヶ崎市	県道45号(丸子中山茅ヶ崎)	茅ヶ崎二丁目1-52	茅ヶ崎三丁目2-7	0.5
主要地方道	逗子市	県道24号(横須賀逗子)	逗子1丁目283番地	逗子5丁目179番地	0.1
主要地方道	大和市	県道40号(横浜厚木)	中央5丁目15-4先	中央4丁目4-12先	0.5
主要地方道	伊勢原市	県道61号(平塚伊勢原)	伊勢原一丁目20-1	伊勢原一丁目20-11	0.1
主要地方道	海老名市	県道40号(横浜厚木)	東柏ヶ谷5丁目14-6	東柏ヶ谷6丁目20-20	0.4
主要地方道	海老名市	県道40号(横浜厚木)	中央3丁目2-5	中央2丁目10-5	0.5
主要地方道	座間市	県道51号(町田厚木)	緑ヶ丘6丁目12-16	緑ヶ丘6丁目1-23	0.3
主要地方道	座間市	県道51号(町田厚木)	相武台1-33-1	相武台1-9-7	0.8
主要地方道	座間市	県道51号(町田厚木)	入谷1-1545	座間2-216-2	0.3
主要地方道	座間市	県道46号(相模原茅ヶ崎)	座間2-216-2	座間2-2880	0.4
主要地方道	寒川町	県道46号(相模原茅ヶ崎)	宮山171-3	宮山120-5	0.1
主要地方道	大磯町	県道63号(相模原大磯)	月京26-26	月京6-10	0.2
主要地方道	松田町	県道72号(松田国府津)	松田惣領2069地番先	松田惣領1196地番先	0.1
主要地方道	湯河原町	県道75号(湯河原箱根仙石原)	宮下670	城堀96	0.3
一般都道府県道	横浜市	県道大船停車場矢部3019号線	栄区笠間1-1	栄区1-2	0.2
一般都道府県道	横浜市	県道金沢逗子	金沢区六浦五丁目20-2	金沢区六浦五丁目2-2	0.3
一般都道府県道	横浜市	県道大船停車場矢部	戸塚区矢部町3	戸塚区上倉田町479-2	0.4
一般都道府県道	横浜市	県道弥生台桜木町	戸塚区川上町52-1	戸塚区品濃町509-3	0.3
一般都道府県道	横浜市	県道横浜鎌倉1208	港南区最戸1丁目3-16	港南区港南中央通7-29	2.1
一般都道府県道	横浜市	県道横浜上麻生1212号線	港北区篠原町1123	港北区篠原町1107	0.2
一般都道府県道	横浜市	東京丸子横浜1203	港北区菊名6丁目16-1	港北区菊名4丁目4-22	0.6
一般都道府県道	横浜市	県道東京丸子横浜1203	港北区綱島東2丁目7-31	港北区樽町2丁目1-1	1.2
一般都道府県道	横浜市	県道荏田綱島3166号線	港北区高田東三丁目1-4	港北区高田西二丁目21-1	0.2
一般都道府県道	横浜市	県道子母口綱島3007号線	港北区高田西二丁目5-27	港北区高田西二丁目21-1	0.3
一般都道府県道	横浜市	県道横浜生田1236号線	港北区小机町2196	港北区小机町2081	0.2
一般都道府県道	横浜市	県道川崎町田3003号線	港北区新羽町1636-1	港北区新羽町1634-1	0.1
一般都道府県道	横浜市	東京丸子横浜1203号線	神奈川区松見町二丁目371-1	神奈川区大口仲町460-9	0.05

路線種別	市町村名	路線名	区間	特定道路延長
一般都道府県道	横浜市	県道横浜生田1236号線	神奈川区三ツ沢上町3-1 ～ 神奈川区三ツ沢西町3	0.4
一般都道府県道	横浜市	県道大田神奈川	神奈川区大口通139-3 ～ 神奈川区子安通1-5-7	1.0
一般都道府県道	横浜市	県道川崎町田3003号線	青葉区田奈町78-20 ～ 青葉区田奈町78-20	0.03
一般都道府県道	横浜市	県道阿久和鎌倉	泉区中田西1-1-26 ～ 泉区和泉中央南1-1-10	0.1
一般都道府県道	横浜市	県道阿久和鎌倉線	泉区和泉町6003 ～ 泉区和泉町5999	0.2
一般都道府県道	横浜市	県道阿久和鎌倉線	泉区和泉町6003 ～ 泉区和泉町5949	0.2
一般都道府県道	横浜市	県道瀬谷柏尾線	泉区新橋町2 ～ 泉区新橋町662	0.3
一般都道府県道	横浜市	県道阿久和鎌倉線	泉区和泉町5949 ～ 泉区和泉町5999	0.3
一般都道府県道	横浜市	県道阿久和鎌倉線	泉区和泉町5999 ～ 泉区和泉町6004	0.3
一般都道府県道	横浜市	県道阿久和鎌倉線	泉区和泉町6004 ～ 泉区和泉町7889	0.5
一般都道府県道	横浜市	弥生台桜木町3167号線	中区花咲町2丁目64番地 ～ 中区日ノ出町1丁目2番地	0.5
一般都道府県道	横浜市	県道川崎町田第3003号線	鶴見区矢向2-8-15 ～ 鶴見区矢向1-6-12	0.1
一般都道府県道	横浜市	県道鶴見停車場3005	鶴見区鶴見中央1丁目29-1 ～ 鶴見区江ヶ崎町1-6-1-3	0.2
一般都道府県道	横浜市	県道荏田綱島（日吉元石川線）	都筑区北山田一丁目1-66 ～ 都筑区北山田二丁目5-4	0.3
一般都道府県道	横浜市	桜木東戸塚線7167	六ツ川1丁目39 ～ 六ツ川1丁目693-1	1.0
一般都道府県道	横浜市	桜木東戸塚線7167	六ツ川1丁目39 ～ 永田南1丁目2-37	0.3
一般都道府県道	横浜市	県道保土ヶ谷停車場3015	保土ヶ谷区帷子町2丁目56 ～ 保土ヶ谷区保土ヶ谷町1丁目16-1	0.3
一般都道府県道	横浜市	東本郷第65号線	緑区鴨居2-16-8 ～ 緑区鴨居3-26-14	0.5
一般都道府県道	横浜市	鴨居88号線	緑区鴨居1-6-1 ～ 緑区鴨居1-10-13	0.4
一般都道府県道	横浜市	県道青砥上星川3014号線	緑区白山1-10-1 ～ 緑区鴨居町2481	1.4
一般都道府県道	横浜市	県道青砥上星川3014号線	緑区中山町397 ～ 緑区中山町110-8	0.7
一般都道府県道	横浜市	県道中山駐車場3013号線	緑区寺山町89 ～ 緑区中山町216	0.2
一般都道府県道	横浜市	県道真光寺長津田第3012線	緑区長津田6-7-1 ～ 緑区長津田5-5-16	0.2
一般都道府県道	川崎市	県道扇町川崎停車場線	川崎市浅野町1-5 ～ 川崎市浅野町1-6	0.3
一般都道府県道	川崎市	県道川崎町田	川崎区小川町19-10 ～ 川崎区南町9-9	0.2
一般都道府県道	川崎市	県道川崎町田	川崎区南町22-6 ～ 川崎区南町22-4	0.1
一般都道府県道	川崎市	県道川崎町田線	幸区南幸町3丁目109 ～ 幸区大宮町28	1.0
一般都道府県道	川崎市	県道大田神奈川線	中原区鹿島田33 ～ 中原区上平間168-1	0.5
一般都道府県道	相模原市	県道淵野辺停車場線	中央区淵野辺4丁目926-4 ～ 中央区淵野辺3丁目975-1	0.5
一般都道府県道	相模原市	県道505号（橋本停車場）	緑区橋本6丁目5-3 ～ 緑区橋本6丁目221-22	0.1
一般都道府県道	相模原市	県道504号（相模原停車場）	中央区相模原3丁目272-22 ～ 中央区相模原7丁目269-4	0.6
一般都道府県道	相模原市	県道503号（相模原立川）	中央区清新3丁目192-3 ～ 中央区中央1丁目208-2	0.2
一般都道府県道	相模原市	県道519号（相模湖停車場）	緑区与瀬本町12-3 ～ 緑区与瀬本町12-1	0.1
一般都道府県道	横須賀市	県道208号（浦賀港）	浦賀1丁目86-10 ～ 浦賀5丁目1-1	0.4
一般都道府県道	平塚市	県道606号（大島明石）	浅間町12 ～ 大原1	0.9
一般都道府県道	平塚市	県道607号（平塚港平塚停車場）	代官町22-15 ～ 夕陽ヶ丘59-17	0.3
一般都道府県道	平塚市	県道608号（平塚停車場袖ヶ浜）	袖ヶ浜2000-2 ～ 高浜台34-3	0.3
一般都道府県道	茅ヶ崎市	県道309号（茅ヶ崎停車場）	新栄町11-8 ～ 新栄町12-3	0.2
一般都道府県道	大磯町	県道610号（大磯停車場）	大磯990 ～ 大磯878-10	0.2
一般都道府県道	松田町	県道711号（小田原松田）	松田惣領1375地番先 ～ 松田惣領1196地番先	0.3
一般都道府県道	真鶴町	県道739号（真鶴半島公園）	真鶴402番地先 ～ 真鶴433番地先	0.3
一般都道府県道	横浜市	県道横浜生田	青葉区荏田町496 ～ 青葉区荏田町686	0.2
市町村道	横浜市	市道谷津第341号線	金沢区谷津町148 ～ 金沢区谷津町159-5	0.03
市町村道	横浜市	市道谷津第342号線	金沢区谷津町159-5 ～ 金沢区金沢町48	0.1
市町村道	横浜市	市道金利谷第118号線	金沢区谷津町358-1 ～ 金沢区谷津町347-6	0.2

路線種別	市町村名	路線名	区間	特定道路延長	
市町村道	横浜市	市道谷津第473号線	金沢区寺前1-9-26	金沢区寺前1-9-1	0.1
市町村道	横浜市	市道谷津第423号線	金沢区寺前1-9-1	金沢区寺前1-9-6	0.1
市町村道	横浜市	市道平潟第404号線	金沢区瀬戸20-3	金沢区瀬戸22-5	0.2
市町村道	横浜市	市道平潟第45号線	金沢区瀬戸22-5	金沢区瀬戸22-2	0.1
市町村道	横浜市	市道平潟第98号線	金沢区瀬戸15-1	金沢区瀬戸16-3	0.1
市町村道	横浜市	市道十日市場第59号線	緑区十日市場町807-1	緑区十日市場町808-3	0.2
市町村道	横浜市	市道青葉台第353号線	青葉区榎が丘1	青葉区榎が丘4	0.1
市町村道	横浜市	市道十日市場第131号線	緑区十日市場町1501-42	緑区十日市場町1258-86	0.3
市町村道	横浜市	市道十日市場第140号線	緑区十日市場町802	緑区十日市場町802-1	0.1
市町村道	横浜市	市道新橋377号線	泉区緑園1丁目19	泉区岡津町2939-15	0.1
市町村道	横浜市	川崎市道小倉橋第209号線	鶴見区矢向6-19-45	鶴見区江ヶ崎町16-13	0.2
市町村道	横浜市	市道四季美台84	旭区四季美台5-22	旭区鶴ヶ峰一丁目6-35	0.2
市町村道	横浜市	市道今宿401	旭区鶴ヶ峰二丁目1-11	旭区鶴ヶ峰二丁目21	0.3
市町村道	横浜市	市道今宿401	旭区鶴ヶ峰二丁目82-1	旭区川島町1765	0.6
市町村道	横浜市	市道白根320	旭区鶴ヶ峰二丁目21-19	旭区鶴ヶ峰二丁目21	0.1
市町村道	横浜市	市道鶴ヶ峰天皇町線7147	旭区鶴ヶ峰二丁目78	旭区鶴ヶ峰二丁目78	0.03
市町村道	横浜市	市道今宿488	旭区鶴ヶ峰一丁目38	旭区鶴ヶ峰一丁目39	0.1
市町村道	横浜市	市道白根428	旭区鶴ヶ峰一丁目38-3	旭区鶴ヶ峰一丁目38	0.04
市町村道	横浜市	市道白根99	旭区鶴ヶ峰本町二丁目51-35	旭区白根四丁目6-2	0.4
市町村道	横浜市	市道今宿325	旭区鶴ヶ峰二丁目7-19	旭区鶴ヶ峰二丁目14-7	0.2
市町村道	横浜市	市道白根314	旭区鶴ヶ峰二丁目22	旭区鶴ヶ峰二丁目14-7	0.02
市町村道	横浜市	市道白根313	旭区鶴ヶ峰二丁目22	旭区鶴ヶ峰二丁目21	0.1
市町村道	横浜市	市道川島町25	旭区川島町1765	旭区川島町1765	0.1
市町村道	横浜市	市道東希望が丘572	旭区中希望が丘148	旭区東希望が丘101-14	0.6
市町村道	横浜市	市道東希望が丘557	旭区中希望が丘148	旭区中希望が丘148	0.1
市町村道	横浜市	市道東希望が丘573	旭区中希望が丘148	旭区中希望が丘164	0.2
市町村道	横浜市	市道希望が丘30	旭区中希望が丘164	旭区南希望が丘118	0.1
市町村道	横浜市	市道大池237	旭区柏町128	旭区柏町130-1	0.1
市町村道	横浜市	市道大池303	旭区柏町130-1	旭区柏町130-1	0.1
市町村道	横浜市	市道希望が丘379	旭区柏町97-6	旭区柏町130-1	0.2
市町村道	横浜市	市道中田さちが丘線7171	旭区柏町59-2	旭区柏町52-18	0.2
市町村道	横浜市	市道東希望が丘472	旭区柏町58-8	旭区柏町58-9	0.1
市町村道	横浜市	市道東希望が丘460	旭区柏町64	旭区柏町58-9	0.3
市町村道	横浜市	市道東希望が丘224	泉区池谷3901	旭区柏町64	0.3
市町村道	横浜市	市道東希望が丘第198号線	旭区二俣川1丁目43-28	旭区中尾一丁目1-1	1.1
市町村道	横浜市	市道四季美台第172号線	旭区二俣川1丁目45	旭区二俣川1丁目46-12	0.03
市町村道	横浜市	市道保土ヶ谷二俣川線第7077号線	旭区本村町27	旭区本村町15-3	0.2
市町村道	横浜市	市道四季美台第198号線	旭区本村町15-3	旭区本村町17-1	0.2
市町村道	横浜市	市道四季美台第365号線	旭区二俣川2丁目52-15	旭区万騎が原22-7	0.1
市町村道	横浜市	市道笹下150号線	磯子区汐見台1丁目6-3	磯子区汐見台1丁目6-5	0.1
市町村道	横浜市	市道蒔田480号線	磯子区汐見台1丁目6-3	磯子区森2丁目26-20	0.7
市町村道	横浜市	市道森67号線	磯子区森1丁目16-17	磯子区森1丁目16-10	0.1
市町村道	横浜市	市道磯子245号線	磯子区磯子2丁目20-45	磯子区森3丁目1	1.3
市町村道	横浜市	市道磯子245号線	磯子区磯子1丁目3-5	磯子区磯子1丁目3-16	0.1
市町村道	横浜市	市道蒔田474号線	磯子区馬場町1-42	磯子区原町10-11	0.8

路線種別	市町村名	路線名	区間	特定道路延長	
市町村道	横浜市	市道磯子102号線	磯子区東町15-32	磯子区東町16-1	0.1
市町村道	横浜市	市道中原591号線	磯子区洋光台3丁目14-1	磯子区洋光台3丁目15-15	0.1
市町村道	横浜市	市道中原471号線	磯子区洋光台3丁目18-20	磯子区洋光台3丁目18-29	0.1
市町村道	横浜市	市道中原463号線	磯子区洋光台3丁目18-20	磯子区洋光台3丁目14-1	0.2
市町村道	横浜市	市道中原592号線	磯子区洋光台3丁目14-1	磯子区洋光台4丁目1-3	0.1
市町村道	横浜市	市道洋光台134号線	磯子区洋光台6丁目7-1	磯子区洋光台6丁目1-1	0.2
市町村道	横浜市	市道野庭32号線	磯子区洋光台4丁目1-3	磯子区洋光台6丁目1-1	0.6
市町村道	横浜市	市道新杉田第58号線	磯子区杉田2丁目2-8	磯子区杉田2丁目2-1	0.1
市町村道	横浜市	市道新杉田第77号線	磯子区杉田1丁目1-1	磯子区杉田1丁目1-2	0.1
市町村道	横浜市	市道新杉田第74号線	磯子区杉田1丁目1-2	磯子区新杉田町3-1	0.04
市町村道	横浜市	市道新杉田第158号線	磯子区杉田5丁目32-12	磯子区杉田5丁目32-8	0.1
市町村道	横浜市	市道磯子第245号線	磯子区杉田1丁目1-1	磯子区杉田5丁目32-12	0.5
市町村道	横浜市	市道小菅ヶ谷第426号線	栄区小菅ヶ谷1-2-2	栄区桂町301	0.4
市町村道	横浜市	市道笠間第139号線	栄区桂町158-6	栄区桂町325-1	0.5
市町村道	横浜市	市道小菅ヶ谷第425号線	栄区小菅ヶ谷1-1-5	栄区小菅ヶ谷1-15-2	0.3
市町村道	横浜市	市道飯島第444号線	栄区小菅ヶ谷1-15-2	栄区小菅ヶ谷1-6-2	0.1
市町村道	横浜市	市道小菅ヶ谷第427号線	栄区小菅ヶ谷1-1-5	栄区柏陽18-1	0.2
市町村道	横浜市	市道小菅ヶ谷第221号線	栄区柏陽18-1	栄区小菅ヶ谷3-32-12	0.2
市町村道	横浜市	市道小菅ヶ谷第357号線	栄区柏陽19-5	栄区柏陽25-5	0.2
市町村道	横浜市	市道小菅ヶ谷第358号線	栄区柏陽25-5	栄区柏陽24-12	0.2
市町村道	横浜市	市道小菅ヶ谷第364号線	栄区柏陽24-12	栄区小菅ヶ谷3-36-1	0.04
市町村道	横浜市	市道小菅ヶ谷第352号線	栄区小菅ヶ谷3-36-1	栄区小菅ヶ谷3-36-4	0.02
市町村道	横浜市	市道小菅ヶ谷第360号線	栄区小菅ヶ谷3-36-4	栄区小菅ヶ谷3-37-12	0.1
市町村道	横浜市	市道桂町第24号線	栄区公田町506-1	栄区公田町634-9	0.1
市町村道	横浜市	市道桂町第112号線	栄区公田町634-9	栄区公田町635-7	0.1
市町村道	横浜市	市道小菅ヶ谷第547号線	栄区桂町708-7	栄区桂町711-1	0.1
市町村道	横浜市	市道杉田第365号線	金沢区富岡東二丁目4-2 6	金沢区富岡東二丁目5-2 8	0.4
市町村道	横浜市	市道幸浦第4号線	金沢区富岡東二丁目5-2 7	金沢区富岡東二丁目6-1	0.2
市町村道	横浜市	市道長浜第10号線	金沢区並木三丁目5-3	金沢区並木三丁目2-9	0.5
市町村道	横浜市	市道長浜第11号線	金沢区並木三丁目5-3	金沢区並木三丁目3-2	0.3
市町村道	横浜市	市道長浜第6号線	金沢区並木三丁目2-9	金沢区並木二丁目13-2	0.3
市町村道	横浜市	市道杉田第590号線	金沢区長浜106-8	金沢区並木二丁目8-2	0.1
市町村道	横浜市	市道杉田第572号線	金沢区富岡西7丁目4-3	金沢区富岡西7丁目3-1	0.02
市町村道	横浜市	市道杉田第574号線	金沢区富岡西7丁目3-1	金沢区富岡西7丁目3-28	0.04
市町村道	横浜市	市道杉田第590号線	金沢区富岡西6丁目31-18	金沢区富岡西4丁目13-3	0.4
市町村道	横浜市	市道杉田第595号線	金沢区富岡西7丁目1-1	金沢区富岡西5丁目21-7	0.2
市町村道	横浜市	市道杉田第666号線	金沢区富岡西7丁目6-24	金沢区富岡西7丁目16-1	0.6
市町村道	横浜市	市道堀口第126号線	金沢区能見台通2	金沢区能見台通2	0.02
市町村道	横浜市	市道堀口第171号線	金沢区能見台通1-2	金沢区能見台通1-9	0.1
市町村道	横浜市	市道堀口第172号線	金沢区能見台通2-1	金沢区富岡東六丁目14	0.02
市町村道	横浜市	市道堀口第174号線	金沢区富岡東六丁目14	金沢区富岡東六丁目14	0.02
市町村道	横浜市	市道堀口第230号線	金沢区能見台通1-9	金沢区能見台東16-1	0.1
市町村道	横浜市	市道堀口第234号線	金沢区能見台東1	金沢区能見台東2-1	0.1
市町村道	横浜市	市道谷津第339号線	金沢区谷津町384	金沢区谷津358-1	0.2
市町村道	横浜市	市道谷津第235号線	金沢区谷津418	金沢区谷津419	0.1

路線種別	市町村名	路線名	区間	特定道路延長	
市町村道	横浜市	市道谷津第424号線	金沢区寺前1-3-1	～ 金沢区寺前1-8-28	0.3
市町村道	横浜市	市道谷津第470号線	金沢区泥亀1-21-5	～ 金沢区泥亀1-7-15	0.1
市町村道	横浜市	市道谷津第475号線	金沢区泥亀1-7-15	～ 金沢区泥亀1-18-31	0.1
市町村道	横浜市	市道谷津第474号線	金沢区泥亀2-5-1	～ 金沢区泥亀2-6-2	0.1
市町村道	横浜市	市道谷津第481号線	金沢区泥亀2-6-2	～ 金沢区泥亀2-7-1	0.02
市町村道	横浜市	市道平渦第3号線	金沢区泥亀2-10-1	～ 金沢区泥亀2-8-3	0.1
市町村道	横浜市	市道戸塚第185号線	戸塚区戸塚町116	～ 戸塚区戸塚町112	0.1
市町村道	横浜市	市道戸塚第190号線	戸塚区上倉田町477	～ 戸塚区上倉田町447-1	0.1
市町村道	横浜市	市道戸塚第191号線	戸塚区戸塚町98-1	～ 戸塚区上倉田町464	0.1
市町村道	横浜市	市道戸塚第193号線	戸塚区上倉田町480	～ 戸塚区上倉田町477	0.1
市町村道	横浜市	市道戸塚第256号線	戸塚区上倉田町464	～ 戸塚区上倉田町425-2	0.2
市町村道	横浜市	市道戸塚第349号線	戸塚区上倉田町429-4	～ 戸塚区上倉田町425-2	0.1
市町村道	横浜市	市道戸塚第519号線	戸塚区戸塚町16-1	～ 戸塚区戸塚町4100	0.5
市町村道	横浜市	市道戸塚第520号線	戸塚区戸塚町16-18	～ 戸塚区戸塚町16-16	0.1
市町村道	横浜市	市道戸塚第521号線	戸塚区戸塚町16-16	～ 戸塚区戸塚町16-14	0.04
市町村道	横浜市	市道戸塚第523号線	戸塚区戸塚町98-1	～ 戸塚区戸塚町180	0.5
市町村道	横浜市	市道戸塚第533号線	戸塚区戸塚町167-25	～ 戸塚区戸塚町180	0.1
市町村道	横浜市	市道戸塚第542号線	戸塚区上倉田町429-4	～ 戸塚区上倉田町259-11	0.1
市町村道	横浜市	市道戸塚第555号線	戸塚区戸塚町16-1	～ 戸塚区戸塚町6005-3	0.1
市町村道	横浜市	市道戸塚第556号線	戸塚区吉田町3001-1	～ 戸塚区吉田町3001-3	0.1
市町村道	横浜市	市道戸塚第557号線	戸塚区上倉田町464	～ 戸塚区上倉田町429-4	0.2
市町村道	横浜市	市道矢部第521号線	戸塚区吉田町635	～ 戸塚区吉田町579-1	0.1
市町村道	横浜市	市道戸塚第124号線	戸塚区戸塚町3	～ 戸塚区吉田町114	0.1
市町村道	横浜市	市道戸塚第521号線	戸塚区上倉田町498-8	～ 戸塚区吉田町117-1	0.1
市町村道	横浜市	市道戸塚第252号線	戸塚区戸塚町167-2	～ 戸塚区戸塚町167-1	0.1
市町村道	横浜市	市道戸塚第126号線	戸塚区戸塚町55	～ 戸塚区戸塚町167-25	0.4
市町村道	横浜市	市道戸塚港南台線	戸塚区吉田町117-1	～ 戸塚区吉田町104-1	0.1
市町村道	横浜市	市道東戸塚西線第7170号線	戸塚区川上町87-1	～ 戸塚区川上町87-8	0.2
市町村道	横浜市	市道品濃第185号線	戸塚区品濃町549-1	～ 戸塚区品濃町548-1	0.1
市町村道	横浜市	市道品濃第185号線	戸塚区品濃町516-8	～ 戸塚区品濃町516-5	0.1
市町村道	横浜市	市道平戸第38号線	戸塚区品濃町548-1	～ 戸塚区品濃町548-7	0.2
市町村道	横浜市	市道平戸第41号線	戸塚区品濃町549-1	～ 戸塚区品濃町549-8	0.2
市町村道	横浜市	市道平戸第109号線	戸塚区品濃町516-5	～ 戸塚区品濃町504-1	0.2
市町村道	横浜市	市道名瀬第46号線	戸塚区川上町9-1	～ 戸塚区川上町4-4	0.1
市町村道	横浜市	市道戸塚港南台線第7156号線	戸塚区舞岡町767-1	～ 戸塚区舞岡町3086	0.3
市町村道	横浜市	市道舞岡第99号線	戸塚区舞岡町767-1	～ 戸塚区舞岡町2832	0.5
市町村道	横浜市	市道舞岡第110号線	戸塚区舞岡町3025-2	～ 戸塚区舞岡町3020	0.1
市町村道	横浜市	市道上大岡第452号線	港南区上大岡西1丁目15-1	～ 港南区上大岡西1丁目13-28	0.1
市町村道	横浜市	市道笹下第29号線	港南区上大岡西3丁目10-17	～ 港南区上大岡西3丁目9-2	0.03
市町村道	横浜市	市道笹下第13号線	港南区上大岡西3丁目9-2	～ 港南区上大岡西3丁目9-1	0.1
市町村道	横浜市	市道東永谷第700号線	港南区港南中央通7-3	～ 港南区港南3丁目1-28	0.1
市町村道	横浜市	市道上大岡第467号線	港南区上大岡西1丁目6-1	～ 港南区上大岡西2丁目3-1	0.5
市町村道	横浜市	市道笹下第91号線	港南区港南中央通11-1	～ 港南区港南5丁目1-1	0.1
市町村道	横浜市	市道笹下第94号線	港南区港南4丁目2-10	～ 港南区港南中央通13-31	0.2
市町村道	横浜市	市道上大岡第621号線	港南区上大岡西2丁目1-23	～ 港南区上大岡西2丁目1-28	0.1

路線種別	市町村名	路線名	区間	特定道路延長	
市町村道	横浜市	市道下野庭第157号線	港南区丸山台1丁目1-1	港南区丸山台1丁目6-3	0.1
市町村道	横浜市	市道横浜藤沢線第7174号線	港南区丸山台1丁目6-3	港南区丸山台1丁目9-10	0.04
市町村道	横浜市	市道下野庭第167号線	港南区丸山台1丁目9-10	港南区丸山台1丁目8-3	0.1
市町村道	横浜市	市道下野庭第168号線	港南区丸山台1丁目8-3	港南区野庭町125	0.1
市町村道	横浜市	市道舞岡第165号線	港南区丸山台2丁目1-1	港南区丸山台2丁目2-10	0.1
市町村道	横浜市	市道野庭第448号線	港南区港南台3丁目1-3	港南区港南台3丁目3-1	0.2
市町村道	横浜市	市道港南台第74号線	港南区港南台3丁目3-1	港南区港南台5丁目2-4	0.3
市町村道	横浜市	市道戸塚港南台線第7156号線	港南区港南台5丁目2-4	港南区港南台5丁目3-2	0.2
市町村道	横浜市	市道大倉山第274号線	港北区大豆戸町518-1	港北区大豆戸町529-5	0.2
市町村道	横浜市	市道大倉山第229号線	港北区大豆戸町518-1	港北区大豆戸町680-1	0.3
市町村道	横浜市	市道新吉田第505号線	港北区新横浜3丁目13-11	港北区新横浜3丁目12-1	0.3
市町村道	横浜市	市道菊名第13号線	港北区新横浜3丁目16-14	港北区新横浜3丁目9-1	0.2
市町村道	横浜市	市道菊名第5号線	港北区新横浜2丁目4-15	港北区新横浜2丁目5-10	0.2
市町村道	横浜市	市道菊名第14号線	港北区新横浜「3」丁目10	港北区新横浜3丁目9-5	0.1
市町村道	横浜市	市道菊名第16号線	港北区新横浜3丁目8-11	港北区新横浜3丁目8-4	0.1
市町村道	横浜市	市道菊名第64号線	港北区新横浜3丁目7-19	港北区新横浜3丁目7-18	0.1
市町村道	横浜市	市道菊名第66号線	港北区新横浜2丁目4-13	港北区新横浜2丁目2-3	0.5
市町村道	横浜市	市道菊名第139号線	港北区新横浜2丁目2-9	港北区新横浜2丁目2-13	0.1
市町村道	横浜市	市道菊名第138号線	港北区新横浜2丁目7-24	港北区新横浜2丁目7-17	0.1
市町村道	横浜市	市道菊名第137号線	港北区新横浜2丁目11-18	港北区鳥山町1170	0.3
市町村道	横浜市	市道小机第70号線	港北区鳥山町1770	港北区小机町3211	0.3
市町村道	横浜市	市道菊名第6号線	港北区新横浜2丁目14-10	港北区新横浜2丁目5-4	0.2
市町村道	横浜市	市道菊名第63号線	港北区新横浜2丁目5-4	港北区新横浜2丁目5-1	0.1
市町村道	横浜市	市道菊名第136号線	港北区新横浜2丁目4-6	港北区新横浜2丁目4-1	0.1
市町村道	横浜市	市道小机第146号線	港北区新横浜2丁目7-4	港北区新横浜2丁目7-1	0.1
市町村道	横浜市	市道小机第147号線	港北区新横浜2丁目18-1	港北区新横浜2丁目10-1	0.1
市町村道	横浜市	市道小机第145号線	港北区新横浜2丁目18-2	港北区新横浜2丁目18-2	0.1
市町村道	横浜市	市道菊名第65号線	港北区新横浜2丁目15-20	港北区新横浜2丁目10-1	0.6
市町村道	横浜市	市道菊名第10号線	港北区新横浜3丁目19-1	港北区新横浜3丁目21-12	0.3
市町村道	横浜市	市道大倉山第317号線	港北区新横浜3丁目13-2	港北区新横浜3丁目16-3	0.3
市町村道	横浜市	市道大倉山第315号線	港北区新横浜3丁目13-11	港北区新横浜3丁目13-2	0.1
市町村道	横浜市	大倉山336号線	港北区菊名6丁目17-1	港北区菊名6丁目18-10	0.1
市町村道	横浜市	菊名47号線	港北区大豆戸町204-5	港北区大豆戸町393-10	0.4
市町村道	横浜市	菊名51号線	港北区菊名6丁目1-2	港北区菊名6丁目1-4	0.03
市町村道	横浜市	菊名283号線	港北区大豆戸町316-6	港北区大豆戸町316-1	0.1
市町村道	横浜市	新吉田149号線	港北区綱島西1丁目6-4	港北区綱島西1丁目10-11	0.4
市町村道	横浜市	新吉田168号線	港北区綱島西1丁目6-8	港北区綱島西1丁目7-8	0.2
市町村道	横浜市	新吉田176号線	港北区綱島西2丁目3-2	港北区綱島西2丁目3-2	0.1
市町村道	横浜市	新吉田391号線	港北区樽町2丁目1-1	港北区樽町2丁目1-65	0.1
市町村道	横浜市	市道高田35号線	港北区高田西三丁目1-21	港北区高田西三丁目1-12	0.1
市町村道	横浜市	市道高田138号線	港北区高田西二丁目1-1	港北区高田西二丁目2-19	0.2
市町村道	横浜市	小机61号線	港北区小机町2600-97	港北区小机町2187	0.1
市町村道	横浜市	小机27号線	港北区小机町2187	港北区小机町2196	0.2
市町村道	横浜市	市道新羽285号線	港北区新羽町2006-1	港北区新羽町2057	0.1
市町村道	横浜市	市道新羽287号線	港北区新吉田町3236	港北区新吉田町3103	0.1

路線種別	市町村名	路線名	区間	特定道路延長	
市町村道	横浜市	市道新羽345号線	港北区新羽町1973	港北区新羽町1926	0.1
市町村道	横浜市	市道新羽348号線	港北区新羽町1830-12	港北区新羽町1799-2	0.1
市町村道	横浜市	市道新羽350号線	港北区新羽町1738	港北区新羽町1387	0.1
市町村道	横浜市	市道新吉田403号線	港北区新羽町1240-1	港北区新羽町1636-1	0.1
市町村道	横浜市	市道新吉田414号線	港北区新羽町1290	港北区新羽町1284	0.1
市町村道	横浜市	市道新吉田463号線	港北区大倉山1丁目1	港北区大倉山2丁目10	0.4
市町村道	横浜市	市道新吉田441号線	港北区大倉山1丁目28	港北区大倉山3丁目2	0.3
市町村道	横浜市	市道下田259号線	港北区日吉本町1丁目1-1	港北区日吉本町2丁目5-6	0.5
市町村道	横浜市	市道日吉144号線	港北区日吉本町2丁目5-6	港北区日吉本町2丁目8-2	0.1
市町村道	横浜市	市道高田209号線(1)	港北区日吉本町3-42	港北区日吉本町4-10-9	0.5
市町村道	横浜市	市道高田209号線(2)	港北区綱島西5-16-18	港北区綱島西5-14-54	0.3
市町村道	横浜市	市道高田296号線	港北区	港北区	0.3
市町村道	横浜市	市道高田196号線	港北区日吉本町4-9-1	港北区日吉本町4-10	0.1
市町村道	横浜市	大倉山207号線	港北区北新横浜1丁目4-2	港北区北新横浜1丁目4-6	0.1
市町村道	横浜市	大倉山206号線	港北区北新横浜1丁目3-16	港北区北新横浜1丁目4-2	0.1
市町村道	横浜市	新吉田403号線	港北区北新横浜1丁目2-13	港北区北新横浜1丁目3-16	0.1
市町村道	横浜市	市道篠原42号線	港北区篠原東二丁目9-4	港北区篠原東二丁目8-8	0.1
市町村道	横浜市	市道菊名六角橋線7072号線	港北区菊名一丁目11-2	港北区菊名一丁目3-12	0.3
市町村道	横浜市	市道篠原614号線	港北区菊名一丁目11-2	港北区菊名二丁目1-3	0.04
市町村道	横浜市	市道篠原94号線	港北区菊名二丁目1-5	港北区菊名二丁目1-3	0.04
市町村道	横浜市	市道篠原95号線	港北区菊名二丁目1-3	港北区菊名二丁目5-1	0.4
市町村道	横浜市	市道大口132号線	神奈川区大口仲町460-9	神奈川区松見町一丁目26	0.4
市町村道	横浜市	市道菊名六角橋線7072号線	神奈川区白楽100	神奈川区西神奈川3丁目7-1	0.5
市町村道	横浜市	市道篠原548号線	神奈川区西神奈川3丁目7-1	神奈川区六角橋3丁目3-13	0.4
市町村道	横浜市	市道篠原569号線	神奈川区西神奈川3丁目7-1	神奈川区西神奈川3丁目9-172	0.1
市町村道	横浜市	市道篠原572号線	神奈川区白楽100-79	神奈川区白楽97-1	0.4
市町村道	横浜市	市道篠原356号線	神奈川区白楽97-1	神奈川区白幡上町44-12	0.5
市町村道	横浜市	市道篠原第597号線	神奈川区立町20-1	神奈川区立町14-1	0.1
市町村道	横浜市	市道六角橋第250号線	神奈川区富家町1-7	神奈川区富家町7	0.1
市町村道	横浜市	市道六角橋第309号線	神奈川区広台太田町3-8	神奈川区二ツ谷町1-1	0.2
市町村道	横浜市	市道六角橋第317号線	神奈川区二ツ谷町9-5	神奈川区西神奈川一丁目7-1	0.2
市町村道	横浜市	市道六角橋第318号線	神奈川区西神奈川一丁目5-7	神奈川区西神奈川一丁目6-4	0.1
市町村道	横浜市	市道六角橋第325号線	神奈川区西神奈川一丁目2-3	神奈川区西神奈川一丁目1-4	0.1
市町村道	横浜市	市道六角橋第327号線	神奈川区二ツ谷町8-2	神奈川区二ツ谷町8-2	0.1
市町村道	横浜市	市道六角橋第330号線	神奈川区二ツ谷町3	神奈川区二ツ谷町1-8	0.2
市町村道	横浜市	市道六角橋第335号線	神奈川区東神奈川二丁目12-2	神奈川区東神奈川二丁目38-4	0.2
市町村道	横浜市	市道六角橋第337号線	神奈川区東神奈川一丁目29-3	神奈川区東神奈川二丁目38-1	0.2
市町村道	横浜市	市道六角橋第409号線	神奈川区反町1丁目6-8	神奈川区反町1丁目1-8	0.2
市町村道	横浜市	市道六角橋第417号線	神奈川区反町1丁目11-4	神奈川区反町1丁目13	0.2
市町村道	横浜市	市道六角橋第420号線	神奈川区反町1丁目11-4	神奈川区反町1丁目11-2	0.1
市町村道	横浜市	市道六角橋第539号線	神奈川区神奈川二丁目15-16	神奈川区神奈川二丁目16-1	0.04
市町村道	横浜市	市道浦島第198号線	神奈川区神奈川二丁目15-3	神奈川区神奈川二丁目14-4	0.3
市町村道	横浜市	市道六角橋第66号線	神奈川区二ツ谷町10-8	神奈川区西神奈川一丁目13-10	0.2
市町村道	横浜市	市道六角橋第314号線	神奈川区反町2丁目16-6	神奈川区広台太田町3-8	0.1
市町村道	横浜市	市道六角橋第394号線	神奈川区泉町2-8	神奈川区台町14-25	0.7

路線種別	市町村名	路線名	区間	特定道路延長	
市町村道	横浜市	市道六角橋第409号線	神奈川県反町2丁目13-6	神奈川県反町1丁目6-7	0.1
市町村道	横浜市	市道六角橋第420号線	神奈川県反町1丁目6-7	神奈川県反町1丁目11-2	0.1
市町村道	横浜市	市道六角橋第427号線	神奈川県広台太田町12-1	神奈川県県二ツ谷町1-1	0.2
市町村道	横浜市	市道六角橋第520号線	神奈川県神奈川本町18-5	神奈川県神奈川本町3-6	0.2
市町村道	横浜市	市道六角橋第525号線	神奈川県神奈川本町3-6	神奈川県神奈川本町2-7	0.1
市町村道	横浜市	市道三ツ沢第25号線	神奈川県沢渡45-1	神奈川県沢渡56-1	0.6
市町村道	横浜市	市道高島台第17号線	神奈川県沢渡5	神奈川県沢渡2-3	0.1
市町村道	横浜市	市道高島台第20号線	神奈川県沢渡3-1	神奈川県沢渡4-2	0.2
市町村道	横浜市	市道三ツ沢25号線	神奈川県沢渡56-1	神奈川県沢渡61-4	0.2
市町村道	横浜市	市道六角橋451号線	神奈川県沢渡61-4	神奈川県三ツ沢東町2-63	0.1
市町村道	横浜市	市道豊頭寺線7098	神奈川県三ツ沢東町2-63	神奈川県三ツ沢東町7-16	0.2
市町村道	横浜市	市道峰沢248号線	神奈川県三ツ沢東町7-16	神奈川県三ツ沢東町6-14	0.1
市町村道	横浜市	市道片倉第143号線	神奈川県片倉4丁目19-22	神奈川県三枚町199-4	0.1
市町村道	横浜市	市道片倉第220号線	神奈川県三枚町199-4	神奈川県片倉4丁目19-21	0.1
市町村道	横浜市	市道片倉第282号線	神奈川県片倉4丁目19-21	神奈川県片倉4丁目15-4	0.1
市町村道	横浜市	市道片倉第286号線	神奈川県片倉4丁目15-4	神奈川県片倉4丁目9	0.1
市町村道	横浜市	市道片倉第448号線	神奈川県神大寺4丁目23-16	神奈川県神大寺3丁目2	0.8
市町村道	横浜市	市道片倉六角橋線7141	神奈川県片倉4丁目32	神奈川県神大寺2-28-22	0.7
市町村道	横浜市	市道栗田谷線7033	神奈川県神大寺3丁目2	神奈川県三ツ沢上町26-21	0.1
市町村道	横浜市	市道三ツ沢389号線	保土ヶ谷区常盤台80-144	保土ヶ谷区常盤台80-144	0.1
市町村道	横浜市	市道三ツ沢388号線	保土ヶ谷区常盤台80-144	保土ヶ谷区常盤台81-144	0.2
市町村道	横浜市	市道三ツ沢18号線	神奈川県三ツ沢西町3	保土ヶ谷区岡沢町56	0.2
市町村道	横浜市	市道峰沢212号線	神奈川県三ツ沢上町3-1	神奈川県三ツ沢西町10	0.3
市町村道	横浜市	市道峰沢292号線	神奈川県三ツ沢西町10	神奈川県三ツ沢西町3	0.2
市町村道	横浜市	市道六角橋63号線	神奈川県白楽4-10	神奈川県白楽4-14	0.04
市町村道	横浜市	市道六角橋556号線	神奈川県白楽1-6	神奈川県白楽1-6	0.01
市町村道	横浜市	六角橋163号線	神奈川県白楽1-6	神奈川県白楽15-17	0.4
市町村道	横浜市	篠原580号線	神奈川県白楽15-17	神奈川県白楽88-2	0.03
市町村道	横浜市	篠原356号線	神奈川県白楽88-2	神奈川県白幡上町44-12	0.4
市町村道	横浜市	篠原548号線	神奈川県西神奈川3-6-5	神奈川県六角橋3-1-5	0.2
市町村道	横浜市	篠原544号線	神奈川県六角橋3-2-1	神奈川県六角橋3-3-13	0.1
市町村道	横浜市	篠原597号線	神奈川県立町14-3	神奈川県立町20-1	0.1
市町村道	横浜市	六角橋309号線	神奈川県広台太田町12-1	神奈川県広台太田町3-8	0.3
市町村道	横浜市	六角橋416号線	神奈川県反町2-15-1	神奈川県反町2-15-21	0.04
市町村道	横浜市	六角橋420号線	神奈川県反町1-11-4	神奈川県反町1-11-2	0.04
市町村道	横浜市	六角橋418号線	神奈川県反町1-6-9	神奈川県反町1-6-8	0.03
市町村道	横浜市	子安守屋町線第7086号線	神奈川県新子安1-28-7	神奈川県子安通2-283	0.5
市町村道	横浜市	市道子安中原線第7007号線	神奈川県神之木町6-3	神奈川県神之木台26-9	0.4
市町村道	横浜市	市道大口第214号線	神奈川県神之木町7-5	神奈川県入江2-15-30	0.4
市町村道	横浜市	市道大口第225号線	神奈川県神之木町1-1	神奈川県神之木町2-40	0.2
市町村道	横浜市	市道大口第416号線	神奈川県入江2-17-1	神奈川県入江2-15-30	0.1
市町村道	横浜市	市道大口第417号線	神奈川県大口通134-2	神奈川県入江2-17-1	0.02
市町村道	横浜市	市道大口第294号線	神奈川県大口通69-3	神奈川県大口通90-2	0.2
市町村道	横浜市	市道大口第284号線	神奈川県大口通90-2	神奈川県大口通97-1	0.1
市町村道	横浜市	市道大口第132号線	神奈川県松見町1-26	神奈川県大口通12-4	0.5

路線種別	市町村名	路線名	区間	特定道路延長	
市町村道	横浜市	市道大口第399号線	神奈川県大口通137-1	神奈川県大口通134-2	0.1
市町村道	横浜市	市道大口第386号線	神奈川県大口通12-4	神奈川県大口通137-1	0.1
市町村道	横浜市	市道大口第538号線	神奈川県大口通5-2	神奈川県大口通25-1	0.1
市町村道	横浜市	市道大口第394号線	神奈川県大口通135-15	神奈川県大口通135-1	0.1
市町村道	横浜市	市道大口第400号線	神奈川県大口通130-10	神奈川県大口通130-1	0.1
市町村道	横浜市	市道浦島第30号線	神奈川県区子安通1-1-1	神奈川県七島町116-4	0.3
市町村道	横浜市	市道瀬谷第221号線	瀬谷区三ツ境194-1	瀬谷区三ツ境198-1	0.1
市町村道	横浜市	市道東希望が丘第224号線	瀬谷区三ツ境7-1	瀬谷区三ツ境73-9	0.6
市町村道	横浜市	市道東希望が丘第658号線	瀬谷区三ツ境69-16	瀬谷区三ツ境69-16	0.1
市町村道	横浜市	市道東希望が丘第659号線	瀬谷区三ツ境78-12	瀬谷区三ツ境78-12	0.1
市町村道	横浜市	市道上瀬谷第342号線	瀬谷区二ツ橋町468	瀬谷区二ツ橋町470	0.2
市町村道	横浜市	市道瀬谷第47号線	瀬谷区二ツ橋町365-1	瀬谷区笹野台1丁目2-1	0.7
市町村道	横浜市	市道瀬谷第35号線	瀬谷区二ツ橋町470	瀬谷区二ツ橋町475	0.1
市町村道	横浜市	市道瀬谷第40号線	瀬谷区二ツ橋町475	瀬谷区二ツ橋町485	0.2
市町村道	横浜市	市道西戸部78号線	西区中央1-19-5	西区中央1-5-10	0.3
市町村道	横浜市	市道西戸部1号線	西区戸部本町50-21	西区戸部本町50-33	0.1
市町村道	横浜市	高島関内線7148	西区花咲町7丁目156	西区花咲町4丁目104-3	0.8
市町村道	横浜市	紅葉坂7150	西区花咲町4丁目104-3	西区紅葉ヶ丘9-1	0.3
市町村道	横浜市	西戸部320	西区紅葉ヶ丘9-1	西区紅葉ヶ丘27-2	0.3
市町村道	横浜市	市道三ツ沢206号線	西平沼町3番地先	浅間町1丁目15番地先	0.7
市町村道	横浜市	市道三ツ沢359号線	岡野2丁目12番地先	岡野2丁目9番地先	0.3
市町村道	横浜市	市道三ツ沢118号線	浅間台1番地先	浅間町1丁目20番地先	0.2
市町村道	横浜市	市道三ツ沢127号線	浅間台6番地先	浅間台1番地先	0.1
市町村道	横浜市	西戸部66号線	西区みなとみらい四丁目7	西区みなとみらい三丁目5	0.2
市町村道	横浜市	高島台297号線	西区みなとみらい三丁目7	西区みなとみらい三丁目7	0.1
市町村道	横浜市	西戸部184号線	西区みなとみらい三丁目7	西区みなとみらい三丁目5	0.2
市町村道	横浜市	西戸部65号線	西区みなとみらい四丁目5	西区みなとみらい三丁目7	0.4
市町村道	横浜市	西戸部160号線	西区みなとみらい四丁目2	西区みなとみらい四丁目2	0.02
市町村道	横浜市	柴本町線7188号線	西区みなとみらい四丁目4	西区みなとみらい四丁目5	0.2
市町村道	横浜市	西戸部61号線	西区みなとみらい四丁目2	西区みなとみらい四丁目2	0.1
市町村道	横浜市	天王町196号線	西区浜松町10-15	西区浜松町3-14	0.2
市町村道	横浜市	市道高島台第171号線	西区高島2丁目17	神奈川県金港町1-10	0.2
市町村道	横浜市	市道高島台第166号線	西区南幸1丁目3-1	西区南幸1丁目3-2	0.1
市町村道	横浜市	市道高島台第167号線	西区南幸1丁目2-9	西区南幸1丁目2-1	0.1
市町村道	横浜市	市道高島台第168号線	西区南幸1丁目2-9	西区高島2丁目17	0.1
市町村道	横浜市	市道高島台第107号線	神奈川県鶴屋町2丁目15	西区南幸1丁目2-9	0.03
市町村道	横浜市	市道高島台第98号線	神奈川県鶴屋町2丁目23-2	神奈川県鶴屋町2丁目17-1	0.1
市町村道	横浜市	市道高島台第97号線	神奈川県鶴屋町3丁目31-6	神奈川県鶴屋町2丁目24-2	0.1
市町村道	横浜市	市道高島台第91号線	神奈川県鶴屋町2丁目24-2	西区北幸1丁目2-7	0.1
市町村道	横浜市	市道高島台第94号線	神奈川県鶴屋町3丁目32-1	西区北幸1丁目3-23	0.3
市町村道	横浜市	市道六角橋第394号線	神奈川県沢渡3-1	神奈川県鶴屋町3丁目33-3	0.1
市町村道	横浜市	市道高島台第20号線	神奈川県沢渡3-1	神奈川県沢渡4-2	0.2
市町村道	横浜市	市道高島台第157号線	西区北幸1丁目11-7	西区北幸1丁目11-11	0.1
市町村道	横浜市	市道高島台第158号線	西区北幸1丁目10	西区北幸1丁目5-3	0.1
市町村道	横浜市	市道高島台第160号線	西区北幸1丁目5-5	西区北幸1丁目7-6	0.1

路線種別	市町村名	路線名	区間	特定道路延長
市町村道	横浜市	市道高島台第161号線	西区南幸1丁目6-31 ~ 西区南幸1丁目14-8	0.2
市町村道	横浜市	市道高島台第197号線	西区南幸2丁目15-13 ~ 西区南幸2丁目17-8	0.4
市町村道	横浜市	市道高島台第165号線	西区南幸1丁目9-8 ~ 西区南幸1丁目11-1	0.1
市町村道	横浜市	市道高島台第200号線	西区南幸1丁目10-1 ~ 西区南幸2丁目17-8	0.4
市町村道	横浜市	市道高島台第220号線	西区岡野1丁目12-18 ~ 西区岡野1丁目11-21	0.1
市町村道	横浜市	市道高島台第299号線	西区高島1丁目1-1 ~ 西区高島2丁目18-1	0.1
市町村道	横浜市	市道高島台第207号線	西区高島2丁目14-2 ~ 中区高島2丁目16-1	0.1
市町村道	横浜市	市道新石川第79号線	青葉区美しが丘1丁目5-1地先 ~ 青葉区美しが丘2丁目15-8地先	0.4
市町村道	横浜市	市道美しが丘第159号線	青葉区美しが丘2丁目15-8地先 ~ 青葉区美しが丘2丁目15-7地先	0.1
市町村道	横浜市	市道美しが丘第160号線	青葉区美しが丘2丁目15-7地先 ~ 青葉区美しが丘2丁目17-15地先	0.2
市町村道	横浜市	市道新石川第34号線	青葉区美しが丘2丁目15-7地先 ~ 青葉区美しが丘2丁目16地先	0.1
市町村道	横浜市	市道美しが丘第155号線	青葉区美しが丘1丁目7地先 ~ 青葉区美しが丘1丁目8地先	0.1
市町村道	横浜市	市道新石川第55号線	青葉区美しが丘1丁目8地先 ~ 青葉区美しが丘5丁目28-10地先	1.0
市町村道	横浜市	市道新石川第29号線	青葉区美しが丘1丁目5-1地先 ~ 青葉区美しが丘5丁目1-55地先	0.2
市町村道	横浜市	市道美しが丘第16号線	青葉区美しが丘5丁目1-55地先 ~ 青葉区美しが丘1丁目19-22地先	0.5
市町村道	横浜市	市道美しが丘第137号線	青葉区美しが丘1丁目19-22地先 ~ 青葉区美しが丘4丁目32-7地先	0.2
市町村道	横浜市	市道新石川第35号線	青葉区美しが丘2丁目15-8地先 ~ 青葉区美しが丘2丁目1-1地先	0.1
市町村道	横浜市	市道新石川第82号線	青葉区美しが丘2丁目1-1地先 ~ 青葉区新石川2丁目6-1地先	0.5
市町村道	横浜市	市道新石川第37号線	青葉区美しが丘2丁目1-1地先 ~ 青葉区美しが丘2丁目1地先	0.1
市町村道	横浜市	市道新石川第126号線	青葉区新石川3丁目16-1地先 ~ 青葉区美しが丘5丁目2-30地先	0.4
市町村道	横浜市	市道新石川第76号線	青葉区美しが丘1丁目5-3地先 ~ 青葉区美しが丘1丁目6-5地先	0.1
市町村道	横浜市	市道新石川第27号線	青葉区美しが丘1丁目6-5地先 ~ 青葉区美しが丘1丁目10-6地先	0.2
市町村道	横浜市	市道新石川第84号線	青葉区新石川3丁目16-1地先 ~ 青葉区新石川2丁目2-1地先	0.2
市町村道	横浜市	市道新石川第77号線	青葉区美しが丘1丁目1-2地先 ~ 青葉区美しが丘5丁目2-14地先	0.3
市町村道	横浜市	市道美しが丘第162号線	青葉区美しが丘5丁目2-30地先 ~ 青葉区美しが丘1丁目10-3地先	0.4
市町村道	横浜市	市道黒須田第133号線	青葉区新石川1丁目1地先 ~ 青葉区あざみ野2丁目31-10地先	0.9
市町村道	横浜市	市道黒須田第258号線	青葉区あざみ野2丁目31-10地先 ~ 青葉区あざみ野2丁目32-2地先	0.1
市町村道	横浜市	市道新石川第231号線	青葉区あざみ野1丁目9地先 ~ 青葉区あざみ野2丁目7-1地先	0.5
市町村道	横浜市	市道新石川第312号線	青葉区あざみ野1丁目11-2地先 ~ 青葉区あざみ野1丁目11-4地先	0.2
市町村道	横浜市	市道新石川第236号線	青葉区あざみ野1丁目1-12地先 ~ 青葉区あざみ野1丁目14-2地先	0.1
市町村道	横浜市	市道新石川第233号線	青葉区あざみ野1丁目5地先 ~ 青葉区あざみ野南2丁目11-17地先	0.6
市町村道	横浜市	市道新石川第311号線	青葉区あざみ野1丁目2-1地先 ~ 青葉区新石川1丁目18-6地先	0.4
市町村道	横浜市	市道新石川第335号線	青葉区新石川1丁目18-6地先 ~ 青葉区新石川1丁目26地先	0.1
市町村道	横浜市	市道新石川第317号線	青葉区あざみ野2丁目3-2地先 ~ 青葉区新石川1丁目1先	0.1
市町村道	横浜市	市道大場町第329号線	青葉区荏田北3丁目1-6地先 ~ 青葉区荏田北1丁目19-29地先	0.8
市町村道	横浜市	市道大場町第419号線	青葉区荏田北1丁目19-29地先 ~ 青葉区荏田北2丁目20地先	0.3
市町村道	横浜市	市道大場町第129号線	青葉区荏田北2丁目20地先 ~ 青葉区みすずが丘13-9地先	0.4
市町村道	横浜市	市道大場町第132号線	青葉区みすずが丘13-9地先 ~ 青葉区大場町384-45地先	0.03
市町村道	横浜市	市道大場町第133号線	青葉区大場町384-45地先 ~ 青葉区大場町383-3地先	0.1
市町村道	横浜市	市道大場町第242号線	青葉区荏田北2丁目20地先 ~ 青葉区みすずが丘23-2	0.1
市町村道	横浜市	市道荏田北部第196号線	青葉区荏田北1丁目12-21地先 ~ 青葉区荏田北1丁目11地先	0.1
市町村道	横浜市	市道大場町第322号線	青葉区荏田北3丁目3-11地先 ~ 青葉区荏田北3丁目1地先	0.1
市町村道	横浜市	市道大場町第492号線	青葉区荏田西1丁目5-17地先 ~ 青葉区荏田西1丁目9-12地先	0.3
市町村道	横浜市	市道荏田北部第157号線	青葉区荏田町423地先 ~ 青葉区荏田町494-7地先	0.3
市町村道	横浜市	市道荏田北部第201号線	青葉区荏田北3丁目1-2地先 ~ 青葉区荏田町1236-7地先	0.3

路線種別	市町村名	路線名	区間	特定道路延長
市町村道	横浜市	市道荏田北部第23号線	青葉区荏田町1246-3地先 ~ 青葉区あざみ野南1-1	0.1
市町村道	横浜市	市道荏田北部第209号線	青葉区荏田町1246-3地先 ~ 青葉区荏田町1236-7地先	0.1
市町村道	横浜市	市道新横浜元石川第7127号線	青葉区荏田町1236-7地先 ~ 青葉区荏田西2丁目3-2地先	0.2
市町村道	横浜市	市道荏田北部第288号線	青葉区荏田西2丁目2-8地先 ~ 青葉区荏田町1224地先	0.1
市町村道	横浜市	市道荏田北部第353号線	青葉区荏田西2丁目3-2地先 ~ 青葉区荏田西2丁目10-30地先	0.3
市町村道	横浜市	市道荏田北部第284号線	青葉区荏田西2丁目10-30地先 ~ 青葉区荏田西2丁目18-29地先	0.1
市町村道	横浜市	市道荏田北部第367号線	青葉区荏田西2丁目18-29地先 ~ 青葉区荏田西2丁目32地先	0.1
市町村道	横浜市	市道荏田北部第354号線	青葉区荏田西2丁目10-35地先 ~ 青葉区荏田西2丁目22地先	0.2
市町村道	横浜市	市道鴨志田第240号線	青葉区藤が丘1丁目29 ~ 青葉区藤が丘1丁目36-3	0.4
市町村道	横浜市	市道市ヶ尾第228号線	青葉区藤が丘1丁目36-3 ~ 青葉区藤が丘1丁目38-25	0.2
市町村道	横浜市	市道市ヶ尾第173号線	青葉区藤が丘1丁目28-17 ~ 青葉区藤が丘1丁目30	0.1
市町村道	横浜市	市道市ヶ尾第163号線	青葉区藤が丘1丁目15-8 ~ 青葉区藤が丘1丁目14-95	0.1
市町村道	横浜市	市道市ヶ尾第162号線	青葉区もえぎ野6-11 ~ 青葉区もえぎ野6-17	0.1
市町村道	横浜市	市道市ヶ尾第172号線	青葉区もえぎ野1-17 ~ 青葉区もえぎ野4-2	0.3
市町村道	横浜市	市道市ヶ尾第226号線	青葉区藤が丘1丁目36-2 ~ 青葉区藤が丘1丁目36	0.1
市町村道	横浜市	市道市ヶ尾第222号線	青葉区藤が丘1丁目4-2 ~ 青葉区藤が丘2-5	0.2
市町村道	横浜市	市道市ヶ尾第227号線	青葉区藤が丘1丁目36-3 ~ 青葉区藤が丘2丁目6-1	0.2
市町村道	横浜市	市道市ヶ尾第218号線	青葉区藤が丘2丁目6-1 ~ 青葉区藤が丘2丁目6-3	0.1
市町村道	横浜市	市道市ヶ尾第216号線	青葉区藤が丘2丁目6-3 ~ 青葉区藤が丘2丁目6-5	0.1
市町村道	横浜市	市道つつじが丘第109号線	青葉区つつじが丘29-1 ~ 青葉区さつきが丘1-4	0.3
市町村道	横浜市	市道つつじが丘第51号線	青葉区さつきが丘1-4 ~ 青葉区さつきが丘12-1	0.3
市町村道	横浜市	市道青葉台第301号線	青葉区青葉台2丁目9-1 ~ 青葉区松風台1-34	0.3
市町村道	横浜市	市道青葉台第164号線	青葉区青葉台2丁目9-2 ~ 青葉区青葉台2丁目9-6	0.1
市町村道	横浜市	市道青葉台第163号線	青葉区青葉台1丁目28-1 ~ 青葉区青葉台1丁目28	0.1
市町村道	横浜市	市道青葉台第244号線	青葉台2丁目17-1 ~ 青葉区青葉台2丁目8-2 2	0.1
市町村道	横浜市	市道青葉台第224号線	青葉区青葉台2丁目8-19 ~ 青葉区青葉台2丁目7-12	0.1
市町村道	横浜市	市道青葉台第312号線	青葉区青葉台1丁目6-13 ~ 青葉区青葉台1丁目7-3	0.1
市町村道	横浜市	市道つつじが丘67号線	青葉区田奈町78-20 ~ 青葉区田奈町78	0.8
市町村道	横浜市	市道奈良96号線	青葉区奈良町995-1 ~ 青葉区奈良4丁目1-1	0.3
市町村道	横浜市	市道奈良68号線	青葉区奈良1丁目2-1 ~ 奈良1丁目24-1	0.4
市町村道	横浜市	市道長津田奈良線7160号線	青葉区奈良町1953 ~ 青葉区奈良町1843-6	0.2
市町村道	横浜市	市道奈良21号線	青葉区奈良町1843-6 ~ 青葉区奈良町1566-493	0.3
市町村道	横浜市	市道奈良西部1号線	青葉区奈良町1566-493 ~ 青葉区奈良町1843-1	0.1
市町村道	横浜市	市道奈良西部34号線	青葉区奈良町1843-1 ~ 青葉区奈良町1802	0.3
市町村道	横浜市	市道奈良97号線	青葉区奈良町1802 ~ 青葉区奈良町1757-3	0.1
市町村道	横浜市	市道市ヶ尾第145号線	青葉区市ヶ尾町20-19 ~ 青葉区市ヶ尾町地先	0.1
市町村道	横浜市	市道市ヶ尾第194号線	青葉区下谷本町地先 ~ 青葉区市ヶ尾町地先	0.1
市町村道	横浜市	市道市ヶ尾第190号線	青葉区下谷本町31-10 ~ 青葉区下谷本町地先	0.1
市町村道	横浜市	市道大場町第456号線	青葉区市ヶ尾町33-1 ~ 青葉区市ヶ尾町28-21	0.4
市町村道	横浜市	市道市ヶ尾第29号線	青葉区市ヶ尾町31-4 ~ 青葉区市ヶ尾町31-21	0.04
市町村道	横浜市	市道市ヶ尾第91号線	青葉区市ヶ尾町25-10 ~ 青葉区市ヶ尾町25-6	0.1
市町村道	横浜市	市道市ヶ尾第48号線	青葉区市ヶ尾町1064-10 ~ 青葉区市ヶ尾町1052-4	0.4
市町村道	横浜市	市道市ヶ尾第90号線	青葉区市ヶ尾町1150-1 ~ 青葉区市ヶ尾町1156-1	0.3
市町村道	横浜市	市道市ヶ尾第39号線	青葉区市ヶ尾町1152-13 ~ 青葉区市ヶ尾町1152-14	0.04
市町村道	横浜市	市道市ヶ尾第40号線	青葉区市ヶ尾町1152-14 ~ 青葉区市ヶ尾町1153-4	0.1

路線種別	市町村名	路線名	区間	特定道路延長	
市町村道	横浜市	市道大場町第473号線	青葉区市ケ尾町1170-6	～ 青葉区市ケ尾町1169-13	0.2
市町村道	横浜市	市道市ケ尾第43号線	青葉区市ケ尾町1154-2	～ 青葉区市ケ尾町1156-1	0.03
市町村道	横浜市	市道市ケ尾第30号線	青葉区市ケ尾町1177-4	～ 青葉区市ケ尾町1177-6	0.1
市町村道	横浜市	市道大場町第479号線	青葉区市ケ尾町1173-16	～ 青葉区市ケ尾町1173-4	0.1
市町村道	横浜市	市道大場町第478号線	青葉区市ケ尾町1170-6	～ 青葉区市ケ尾町1170-4	0.1
市町村道	横浜市	市道和泉町第21号線	泉区和泉中央南5-4-3	～ 泉区和泉中央南5-4-13	0.1
市町村道	横浜市	市道上飯田第315号線	和泉中央北4-30-7	～ 泉区和泉中央北5-1-1	0.2
市町村道	横浜市	市道和泉町第138号線	泉区中田北1-3-1	～ 泉区中田北1-8-57	0.1
市町村道	横浜市	市道和泉町第119号線	泉区中田北1-8-57	～ 泉区中田北1-4-7	0.01
市町村道	横浜市	市道和泉町第65号線	泉区中田北1-4-7	～ 泉区中田北1-9-14	0.2
市町村道	横浜市	市道岡津311号線	泉区中田北3丁目6	～ 泉区中田北2丁目12	0.5
市町村道	横浜市	市道中田250号線	泉区中田北2丁目12	～ 泉区中田北2丁目7	0.2
市町村道	横浜市	市道中田234号線	泉区中田西1丁目8	～ 泉区中田西1丁目11	0.2
市町村道	横浜市	市道中田373号線	泉区中田南3丁目1	～ 泉区中田南3丁目25	0.3
市町村道	横浜市	市道中田373号線	泉区中田南3丁目25	～ 泉区中田南3丁目25	0.2
市町村道	横浜市	市道中田371号線	泉区中田南3丁目25	～ 泉区中田南4丁目26	0.1
市町村道	横浜市	市道中田548号線	泉区中田南4丁目26	～ 泉区中田南4丁目26	0.2
市町村道	横浜市	市道和泉町335号線	泉区和泉町2616	～ 泉区和泉町2432	0.2
市町村道	横浜市	市道和泉町325号線	泉区和泉町2432	～ 泉区和泉町2428	0.2
市町村道	横浜市	市道和泉町322号線	泉区和泉町3211	～ 泉区和泉町3211	0.1
市町村道	横浜市	市道和泉町319号線	泉区和泉町3211	～ 泉区和泉町3221	0.2
市町村道	横浜市	市道和泉町449号線	泉区和泉町1202	～ 泉区和泉町973	0.1
市町村道	横浜市	市道下飯田5号線	泉区下飯田町836	～ 泉区下飯田町843	0.1
市町村道	横浜市	市道長後83号線	泉区下飯田町843	～ 泉区下飯田町1408	0.5
市町村道	横浜市	市道長後85号線	泉区下飯田町1408	～ 泉区下飯田町1382	0.2
市町村道	横浜市	市道長後81号線	泉区下飯田町1382	～ 泉区下飯田町370	0.1
市町村道	横浜市	市道岡津110号線	泉区弥生台67	～ 泉区弥生台64	0.3
市町村道	横浜市	市道上和田84号線	泉区上飯田町3877	～ 泉区上飯田町3877	0.1
市町村道	横浜市	市道宮沢133号線	泉区和泉町7838	～ 泉区和泉町7838	0.1
市町村道	横浜市	市道宮沢229号線	泉区和泉町6224	～ 泉区和泉町5731	0.5
市町村道	横浜市	市道宮沢244号線	泉区和泉町7838	～ 泉区和泉町7832-1	0.2
市町村道	横浜市	市道宮沢287号線	泉区和泉町7832-1	～ 泉区和泉町7817	0.1
市町村道	横浜市	市道宮沢354号線	泉区和泉町7832-1	～ 泉区和泉町7832-1	0.1
市町村道	横浜市	市道宮沢347号線	泉区和泉町6205	～ 泉区和泉町6003	0.3
市町村道	横浜市	市道上飯田135号線	泉区和泉町5080	～ 泉区和泉町5019	0.1
市町村道	横浜市	市道上飯田26号線	泉区和泉町5080	～ 泉区和泉町5080	0.3
市町村道	横浜市	市道上飯田32号線	泉区和泉町6212	～ 泉区和泉町6212	0.1
市町村道	横浜市	市道上飯田41号線	泉区和泉町6208	～ 泉区和泉町6208	0.1
市町村道	横浜市	市道上飯田42号線	泉区和泉町7817	～ 泉区和泉町7817	0.1
市町村道	横浜市	市道上飯田42号線	泉区和泉町7817	～ 泉区和泉町6212	0.3
市町村道	横浜市	市道上飯田42号線	泉区和泉町6183	～ 泉区和泉町6205	0.7
市町村道	横浜市	市道上飯田44号線	泉区和泉町5861	～ 泉区和泉町5861	0.1
市町村道	横浜市	市道上飯田72号線	泉区和泉町5080	～ 泉区和泉町5019	0.1
市町村道	横浜市	市道上飯田8号線	泉区和泉町6224	～ 泉区和泉町6579	0.9
市町村道	横浜市	市道上飯田81号線	泉区和泉町5861	～ 泉区和泉町5861	0.1

路線種別	市町村名	路線名	区間	特定道路延長	
市町村道	横浜市	市道上飯田90号線	泉区和泉町5861	泉区和泉町5861	0.1
市町村道	横浜市	市道名瀬29号線	戸塚区名瀬町2226	戸塚区名瀬町2322	0.2
市町村道	横浜市	市道希望が丘289号線	戸塚区名瀬町2322	泉区緑園1丁目2	0.9
市町村道	横浜市	市道名瀬12号線	泉区緑園4丁目6	泉区緑園1丁目2	0.1
市町村道	横浜市	市道新橋189号線	泉区緑園1丁目2	泉区緑園1丁目1	0.2
市町村道	横浜市	市道新橋463号線	泉区岡津町2912	泉区岡津町2893	0.1
市町村道	横浜市	市道新橋389号線	泉区岡津町2893	泉区緑園1丁目19	0.4
市町村道	横浜市	市道名瀬11号線	泉区緑園1丁目19	泉区緑園1丁目21	0.3
市町村道	横浜市	市道岡津61号線	泉区新橋町27	泉区新橋町52	0.1
市町村道	横浜市	市道岡津62号線	泉区岡津町2068	泉区新橋町52	0.1
市町村道	横浜市	市道新橋447号線	泉区新橋町52	泉区新橋町54	0.2
市町村道	横浜市	市道新橋454号線	泉区新橋町54	泉区岡津町2835	0.2
市町村道	横浜市	市道新橋378号線	泉区岡津町2835	泉区緑園1丁目21	0.3
市町村道	横浜市	市道新橋275号線	泉区緑園1丁目21	泉区緑園1丁目6	0.4
市町村道	横浜市	市道新橋83号線	泉区新橋町1805	泉区新橋町1800	0.1
市町村道	横浜市	市道新橋90号線	泉区新橋町1800	泉区新橋町1410	0.1
市町村道	横浜市	市道新橋88号線	泉区新橋町1410	泉区新橋町1412	0.1
市町村道	横浜市	市道新橋164号線	泉区新橋町1412	泉区新橋町1756	0.2
市町村道	横浜市	市道新橋349号線	泉区新橋町1756	泉区新橋町1363	0.3
市町村道	横浜市	市道新橋242号線	泉区新橋町1363	泉区新橋町1352	0.1
市町村道	横浜市	市道新橋241号線	泉区新橋町1352	泉区新橋町1350	0.1
市町村道	横浜市	市道新橋177号線	泉区新橋町1350	泉区新橋町1348	0.1
市町村道	横浜市	市道新橋176号線	泉区新橋町1348	泉区新橋町1459	0.1
市町村道	横浜市	市道新橋191号線	泉区新橋町1459	泉区緑園2丁目19	0.1
市町村道	横浜市	市道新橋192号線	泉区緑園2丁目19	泉区緑園3丁目44	0.1
市町村道	横浜市	市道新橋186号線	泉区緑園3丁目44	泉区緑園2丁目18	0.1
市町村道	横浜市	市道新橋189号線	泉区緑園2丁目6	泉区緑園2丁目1	0.3
市町村道	横浜市	市道中田498号線	泉区中田南1丁目18	泉区中田南2丁目3	0.4
市町村道	横浜市	市道中田477号線	泉区中田南2丁目3	泉区中田南2丁目18	0.1
市町村道	横浜市	市道中田395号線	泉区中田南2丁目18	泉区中田南2丁目27	0.1
市町村道	横浜市	市道中田472号線	泉区中田南2丁目27	泉区中田南3丁目22	0.1
市町村道	横浜市	市道中田468号線	泉区中田南3丁目22	泉区中田南3丁目24	0.1
市町村道	横浜市	市道新橋208号線	瀬谷区阿久和南3丁目28	瀬谷区阿久和南3丁目36	0.1
市町村道	横浜市	市道新橋221号線	瀬谷区阿久和南3丁目36	瀬谷区阿久和南3丁目38	0.2
市町村道	横浜市	市道新橋289号線	瀬谷区阿久和南3丁目38	泉区新橋町885	0.2
市町村道	横浜市	市道新橋299号線	泉区新橋町885	泉区新橋町881	0.1
市町村道	横浜市	市道新橋407号線	泉区新橋町881	泉区新橋町945	0.1
市町村道	横浜市	市道新橋408号線	泉区新橋町945	泉区新橋町970	0.3
市町村道	横浜市	市道上飯田109号線	泉区新橋町970	泉区弥生台5	0.2
市町村道	横浜市	市道新橋447号線	泉区新橋町50	泉区新橋町2	0.1
市町村道	横浜市	市道岡津58号線	泉区新橋町662	泉区新橋町660	0.1
市町村道	横浜市	市道岡津58号線	泉区新橋町660	泉区新橋町601	0.5
市町村道	横浜市	市道上飯田109号線	泉区新橋町601	泉区新橋町765	0.1
市町村道	横浜市	市道岡津108号線	泉区新橋町765	泉区弥生台14	0.2
市町村道	横浜市	市道岡津108号線	泉区弥生台14	泉区弥生台12	0.3

路線種別	市町村名	路線名	区間	特定道路延長	
市町村道	横浜市	市道岡津316号線	泉区中田町3438	泉区中田町3丁目59	0.1
市町村道	横浜市	市道岡津309号線	泉区中田町3438	泉区中田町3丁目59	0.1
市町村道	横浜市	市道岡津314号線	泉区中田町3丁目59	が丘1丁目29	0.1
市町村道	横浜市	市道岡津228号線	が丘1丁目29	が丘1丁目28	0.3
市町村道	横浜市	市道岡津129号線	泉区弥生台28	泉区弥生台23	0.1
市町村道	横浜市	市道岡津123号線	泉区弥生台23	泉区弥生台21	0.1
市町村道	横浜市	市道岡津17号線	泉区弥生台21	泉区弥生台17	0.2
市町村道	横浜市	市道岡津205号線	泉区弥生台55	泉区弥生台65	0.1
市町村道	横浜市	市道岡津117号線	泉区弥生台65	泉区弥生台64	0.1
市町村道	横浜市	市道岡津114号線	泉区弥生台64	泉区弥生台9	0.1
市町村道	横浜市	市道岡津106号線	泉区弥生台9	泉区弥生台12	0.2
市町村道	横浜市	市道岡津107号線	泉区弥生台72	泉区弥生台9	0.1
市町村道	横浜市	市道宮沢346号線	泉区和泉町6181	泉区和泉町7865	0.2
市町村道	横浜市	市道宮沢296号線	泉区和泉町7865	泉区和泉町7889	0.2
市町村道	横浜市	市道上飯田41号線	泉区和泉町6208	泉区和泉町6207	0.1
市町村道	横浜市	市道上飯田42号線	泉区和泉町6207	泉区和泉町6205	0.4
市町村道	横浜市	市道宮沢347号線	泉区和泉町6205	泉区和泉町6004	0.4
市町村道	横浜市	市道伊勢佐木町通第7131号線	中区伊勢佐木町1丁目2-1	中区伊勢佐木町2丁目81番地	0.4
市町村道	横浜市	市道関内本牧線第7002号線	中区尾上町4丁目52番地	中区港町1丁目1番地	0.6
市町村道	横浜市	市道新港第41号線	中区尾上町2丁目16-1	中区本町2丁目20番地	0.4
市町村道	横浜市	市道新港第50号線	中区住吉町4丁目47番地	中区住吉町4丁目45-1	0.1
市町村道	横浜市	市道新港第56号線	中区住吉町3丁目33番地	中区住吉町3丁目28番地	0.1
市町村道	横浜市	市道新港第60号線	中区住吉町2丁目21番地	中区住吉町2丁目22番地	0.1
市町村道	横浜市	市道新港第77号線	中区住吉町1丁目8番地	中区住吉町1丁目1番地	0.1
市町村道	横浜市	市道新港第78号線	中区相生町1丁目17-1	中区尾上町1丁目1番地	0.2
市町村道	横浜市	市道山下町第5号線	中区港町1丁目1番地	中区港町4丁目16番地	0.5
市町村道	横浜市	市道山下町第13号線	中区日本大通35番地	中区日本大通60番地	0.2
市町村道	横浜市	市道山下町第47号線	中区港町1丁目1番地	中区長者町4丁目10-6	0.6
市町村道	横浜市	市道高島関内線第7148号線	中区羽衣町1丁目3番地	中区伊勢佐木町1丁目2-1	0.1
市町村道	横浜市	市道日本大通第7100号線	中区日本大通34番地	中区日本大通9番地	0.3
市町村道	横浜市	市道馬車道通第7133号線	中区本町5丁目48番地	中区伊勢佐木町1丁目2-1	0.6
市町村道	横浜市	市道尾上本町線第7005号線	中区本町4丁目41番地	中区尾上町4丁目47番地	0.5
市町村道	横浜市	市道伊勢佐木町第82号線	中区羽衣町1丁目3番地	中区不老町1丁目2-1	0.4
市町村道	横浜市	市道伊勢佐木町第336号線	中区不老町3丁目15-1	中区不老町3丁目15-2	0.1
市町村道	横浜市	市道山下町第12号線	中区蓬莱町1丁目1番地2	中区長者町5丁目53番地	0.4
市町村道	横浜市	市道山下町第40号線	中区万代町1丁目1番地	中区長者町4丁目10番地10	0.4
市町村道	横浜市	市道伊勢佐木町第207号線	中区長者町5丁目48番地2	中区長者町5丁目52番地	0.1
市町村道	横浜市	市道伊勢佐木町第322号線	中区弥生町1丁目7番地	中区弥生町1丁目14番地8	0.1
市町村道	横浜市	市道伊勢佐木町第333号線	中区長者町4丁目11番地7	中区山吹町1番地7	0.1
市町村道	横浜市	市道伊勢佐木町第325号線	中区山吹町2番地1	中区山吹町2番地2	0.1
市町村道	横浜市	市道新港第79号線	中区山下町37番地8	中区山下町50番地1	0.8
市町村道	横浜市	市道山下町第132号線	中区山下町20番地	中区山下町276番地	0.8
市町村道	横浜市	市道西戸部第346号線	中区桜木町2丁目2番地1	中区桜木町1丁目1番地1	0.3
市町村道	横浜市	市道西戸部第342号線	中区桜木町1丁目1番地	中区桜木町1丁目1番地	0.1
市町村道	横浜市	市道栄本町線第7188号線	中区北仲通6丁目67番地1	中区北仲通5丁目57番地	0.4

路線種別	市町村名	路線名	区間	特定道路延長	
市町村道	横浜市	市道山下町第128号線	中区吉浜町1番地11	中区吉浜町1番地13	0.1
市町村道	横浜市	市道山下町第125号線	中区吉浜町1番地11	中区松影町1丁目4番地5	0.2
市町村道	横浜市	市道山下町第118号線	中区松影町1丁目4番地8	中区松影町1丁目4番地5	0.1
市町村道	横浜市	市道山下町第114号線	中区寿町1丁目4番地	中区寿町1丁目4番地	0.1
市町村道	横浜市	市道山下町第111号線	中区寿町1丁目3番地12	中区寿町1丁目3番地5	0.1
市町村道	横浜市	市道山下町第107号線	中区寿町1丁目2番地7	中区寿町1丁目2番地3	0.04
市町村道	横浜市	市道伊勢佐木町第82号線	中区不老町1丁目1番11	中区扇町2丁目4番地2	0.2
市町村道	横浜市	市道山下町第70号線	中区山下町231番地	中区山下町231番地	0.1
市町村道	横浜市	市道山下町第73号線	中区山下町215番地1	中区山下町232番地	0.1
市町村道	横浜市	市道関内本牧線第7002号線	中区港町1丁目1番地	中区山下町276番地	0.7
市町村道	横浜市	市道山下高砂線第7004号線	中区扇町1丁目1番地2	中区山下町1番地	0.9
市町村道	横浜市	市道加賀町通第7116号線	中区山下町203番地	中区山下町276番地	0.5
市町村道	横浜市	市道上田町通第7113号線	中区山下町223番地1	中区山下町268番地	0.4
市町村道	横浜市	市道西戸部第410号線	中区野毛町3丁目156番地	中区野毛町3丁目117番地1	0.2
市町村道	横浜市	市道山下町第22号線	中区山下町155番地	中区山下町203番地	0.03
市町村道	横浜市	市道山下町第17号線	中区山下町89番地6	中区山下町90番地3	0.1
市町村道	横浜市	市道新港第93号線	中区北仲通5丁目57番地	中区北仲通5丁目57番地	0.3
市町村道	横浜市	市道万国橋通第7006号線	中区北仲通4丁目40番地	中区海岸通4丁目2番地1	0.2
市町村道	横浜市	市道汐入町第65号線	鶴見区弁天町2-4	鶴見区小野町56-4	0.1
市町村道	横浜市	市道汐入町第32号線	鶴見区小野町56-4	鶴見区汐入町52	0.2
市町村道	横浜市	市道汐入豊岡線第7014号線	鶴見区汐入町52	鶴見区汐入町2-35-5	0.3
市町村道	横浜市	市道鶴見第305号線	鶴見区汐入町2-35-5	鶴見区本町通4-172-2	0.1
市町村道	横浜市	市道鶴見第301号線	鶴見区本町通4-172-2	鶴見区本町通4-171-16	0.1
市町村道	横浜市	市道東寺尾第317号線	鶴見区本町通4-171-16	鶴見区本町通1-2-8	0.5
市町村道	横浜市	市道鶴見第188号線	鶴見区本町通1-2-8	鶴見区本町通1-16-1	0.2
市町村道	横浜市	市道鶴見第301号線	鶴見区本町通4-172-2	鶴見区本町通4-171-23	0.1
市町村道	横浜市	市道汐入豊岡線第7014号線	鶴見区汐入町2-35-5	鶴見区潮田町1-69	0.4
市町村道	横浜市	市道鶴見第155号線	鶴見区潮田町1-69	鶴見区向井町1-55-28	0.1
市町村道	横浜市	市道鶴見第153号線	鶴見区向井町1-55-28	鶴見区潮田町2-111-1	0.1
市町村道	横浜市	市道鶴見第157号線	鶴見区潮田町2-111-1	鶴見区向井町2-71-2潮田公園内	0.04
市町村道	横浜市	市道汐入町第6号線	鶴見区小野町14-329	鶴見区小野町5-2	0.04
市町村道	横浜市	市道汐入町第66号線	鶴見区小野町5-2	鶴見区下野谷4-146	0.1
市町村道	横浜市	市道汐入町第12号線	鶴見区下野谷4-146	鶴見区下野谷4-138	0.2
市町村道	横浜市	市道汐入町第10号線	鶴見区下野谷4-138	鶴見区下野谷4-137-4	0.1
市町村道	横浜市	市道東寺尾第379号線	鶴見区下野谷4-137-4	鶴見区下野谷3-99	0.1
市町村道	横浜市	市道東寺尾第379号線	鶴見区下野谷町4-137-4	鶴見区下野谷町1-38-2	0.4
市町村道	横浜市	市道鶴見第188号線	鶴見区下野谷町1-38-2	鶴見区本町通1-16-1	0.2
市町村道	横浜市	市道鶴見第295号線	鶴見区下野谷4-137-4	鶴見区本町通4-169-4	0.1
市町村道	横浜市	市道鶴見第293号線	鶴見区本町通4-169-4	鶴見区本町通4-170-10	0.04
市町村道	横浜市	市道鶴見第292号線	鶴見区本町通4-170-10	鶴見区本町通4-171-11	0.04
市町村道	横浜市	市道鶴見第300号線	鶴見区本町通4-171-11	鶴見区本町通4-171-16	0.1
市町村道	横浜市	市道東寺尾第317号線	鶴見区本町通4-171-16	鶴見区仲通1-54-23	0.2
市町村道	横浜市	市道汐入豊岡線第7014号線	鶴見区仲通1-54-23	鶴見区潮田町1-69	0.4
市町村道	横浜市	市道東寺尾第379号線	鶴見区下野谷4-137-4	鶴見区下野谷4-133-5	0.1
市町村道	横浜市	市道汐入町第8号線	鶴見区下野谷4-133-5	鶴見区下野谷4-181-3	0.1

路線種別	市町村名	路線名	区間	特定道路延長	
市町村道	横浜市	市道汐入町第9号線	鶴見区下野谷4-181-3	鶴見区本町通4-171-1	0.1
市町村道	横浜市	市道鶴見第289号線	鶴見区本町通4-171-1	鶴見区本町通4-171-1	0.04
市町村道	横浜市	市道鶴見第307号線	鶴見区本町通4-171-1	鶴見区本町通4-171-2	0.1
市町村道	横浜市	市道八幡前二見台第7074号線	鶴見区生麦5-1-3	鶴見区鶴見1-11-20	0.1
市町村道	横浜市	市道東寺尾第231号線	鶴見区鶴見1-11-20	鶴見区鶴見1-12-31	0.4
市町村道	横浜市	市道八幡前二見台第7074号線	鶴見区生麦5-1-3	鶴見区生麦5-14-5	0.1
市町村道	横浜市	市道生麦第111号線	鶴見区生麦3-10-20	鶴見区生麦3-4-22	0.1
市町村道	横浜市	市道東寺尾第446号線	鶴見区生麦3-4-22	鶴見区生麦4-6-37	0.05
市町村道	横浜市	市道生麦第111号線	鶴見区生麦3-10-20	鶴見区生麦4-6-4	0.1
市町村道	横浜市	市道東寺尾第446号線	鶴見区生麦3-4-22	鶴見区生麦4-5-37	0.1
市町村道	横浜市	市道矢向第1号線	鶴見区矢向6-5-2	鶴見区矢向6-6-31	0.05
市町村道	横浜市	市道夢見ヶ崎第4号線	鶴見区矢向6-6-31	鶴見区矢向6-11-39	0.4
市町村道	横浜市	市道末吉橋第2号線	鶴見区矢向6-11-39	鶴見区矢向6-18-1	0.1
市町村道	横浜市	市道末吉橋第1号線	鶴見区矢向6-18-1	鶴見区矢向6-19-21-1	0.1
市町村道	横浜市	市道夢見ヶ崎第5号線	鶴見区矢向6-19-21-1	鶴見区矢向6-19-45	0.1
市町村道	横浜市	市道末吉橋第10号線	鶴見区矢向6-19-45	鶴見区江ヶ崎町16-17	0.1
市町村道	横浜市	市道夢見ヶ崎第4号線	鶴見区矢向6-6-31	鶴見区矢向6-4-12	0.05
市町村道	横浜市	市道矢向第27号線	鶴見区矢向6-2-22	鶴見区矢向3-17-9	0.4
市町村道	横浜市	市道矢向第45号線	鶴見区矢向3-17-9	鶴見区矢向3-9-9	0.2
市町村道	横浜市	市道末吉橋第304号線	鶴見区矢向3-9-9	鶴見区矢向3-11-12	0.2
市町村道	横浜市	市道末吉橋第303号線	鶴見区矢向3-11-12	鶴見区江ヶ崎町3-43	0.1
市町村道	横浜市	市道末吉橋第35号線	鶴見区江ヶ崎町3-43	鶴見区江ヶ崎町2-1	0.2
市町村道	横浜市	市道矢向第9号線	鶴見区矢向6-4-12	鶴見区矢向6-2-13	0.1
市町村道	横浜市	市道末吉橋第6号線	鶴見区矢向6-2-13	鶴見区矢向6-2-22	0.1
市町村道	横浜市	市道夢見ヶ崎第4号線	鶴見区矢向6-6-31	鶴見区矢向5-4-7	0.3
市町村道	横浜市	市道矢向第29号線	鶴見区矢向5-4-7	鶴見区矢向4-32-11	0.1
市町村道	横浜市	市道末吉橋第6号線	鶴見区矢向6-2-22	鶴見区矢向3-29-1	0.2
市町村道	横浜市	市道矢向第27号線	鶴見区矢向3-29-1	鶴見区矢向3-30-13	0.02
市町村道	横浜市	市道末吉橋第139号線	鶴見区矢向3-9-9	鶴見区矢向2-8-15	0.3
市町村道	横浜市	市道末吉橋第226号線	鶴見区矢向1-6-12	鶴見区矢向1-6-20	0.1
市町村道	横浜市	市道生麦第108号線	鶴見区生麦1-8-2	鶴見区江ヶ崎町16-13	0.05
市町村道	横浜市	市道東寺尾第446号線	鶴見区生麦1-10-5	鶴見区江ヶ崎町16-13	0.4
市町村道	横浜市	市道東寺尾第446号線	鶴見区生麦1-10-5	鶴見区江ヶ崎町16-13	0.3
市町村道	横浜市	市道生麦第111号線	鶴見区生麦3-4-22	鶴見区江ヶ崎町16-13	0.03
市町村道	横浜市	市道生麦第108号線	鶴見区生麦1-10-5	鶴見区江ヶ崎町16-13	0.1
市町村道	横浜市	市道生麦第172号線	鶴見区生麦1-5-19	鶴見区江ヶ崎町16-13	0.04
市町村道	横浜市	市道生麦第173号線	鶴見区生麦1-14-21	鶴見区江ヶ崎町16-13	0.03
市町村道	横浜市	市道市場第82号線	鶴見区市場大和町7-1	鶴見区江ヶ崎町16-13	0.04
市町村道	横浜市	市道市場第78号線	鶴見区東中町3-16	鶴見区江ヶ崎町16-13	0.1
市町村道	横浜市	市道市場鶴見線第7088号線	鶴見区市場上町1-13	鶴見区江ヶ崎町16-13	0.1
市町村道	横浜市	市道市場鶴見線第7088号線	鶴見区市場上町1-13	鶴見区江ヶ崎町16-13	0.03
市町村道	横浜市	市道市場第77号線	鶴見区市場上町1-15	鶴見区江ヶ崎町16-13	0.2
市町村道	横浜市	市道市場第197号線	鶴見区市場上町10-62	鶴見区江ヶ崎町16-13	0.04
市町村道	横浜市	市道下末吉第181号線	鶴見区元宮1-7-1	鶴見区江ヶ崎町16-13	0.1
市町村道	横浜市	市道市場第49号線	鶴見区元宮1-6-24	鶴見区江ヶ崎町16-13	0.2

路線種別	市町村名	路線名	区間	特定道路延長	
市町村道	横浜市	市道市場第45号線	鶴見区元宮1-2-10	鶴見区江ヶ崎町1 6-1 3	0.1
市町村道	横浜市	市道市場第46号線	鶴見区元宮2-8-1	鶴見区江ヶ崎町1 6-1 3	0.2
市町村道	横浜市	市道市場第82号線	鶴見区大和町7-1	鶴見区江ヶ崎町1 6-1 3	0.1
市町村道	横浜市	市道市場第115号線	鶴見区市場西中町3-14	鶴見区江ヶ崎町1 6-1 3	0.2
市町村道	横浜市	市道市場第103号線	鶴見区市場西中町2-7	鶴見区江ヶ崎町1 6-1 3	0.1
市町村道	横浜市	市道市場第74号線	鶴見区市場西中町5-9	鶴見区江ヶ崎町1 6-1 3	0.1
市町村道	横浜市	市道市場第48号線	鶴見区市場西中町9-35	鶴見区江ヶ崎町1 6-1 3	0.1
市町村道	横浜市	市道汐入豊岡線第7014号線	鶴見区鶴見中央3丁目20-1	鶴見区江ヶ崎町1 6-1 3	0.2
市町村道	横浜市	市道東寺尾第89号線	鶴見区豊岡町16-2	鶴見区江ヶ崎町1 6-1 3	0.1
市町村道	横浜市	市道東寺尾第189号線	鶴見区鶴見中央1丁目18-1	鶴見区江ヶ崎町1 6-1 3	0.1
市町村道	横浜市	市道東寺尾第170号線	鶴見区鶴見中央1丁目8-18	鶴見区江ヶ崎町1 6-1 3	0.04
市町村道	横浜市	市道東寺尾第238号線	鶴見区鶴見中央1丁目2-6	鶴見区江ヶ崎町1 6-1 3	0.03
市町村道	横浜市	市道東寺尾第170号線	鶴見区鶴見中央1丁目8-9	鶴見区江ヶ崎町1 6-1 3	0.1
市町村道	横浜市	市道鶴見第59号線	鶴見区鶴見中央1丁目26-1	鶴見区江ヶ崎町1 6-1 3	0.2
市町村道	横浜市	市道東寺尾第168号線	鶴見区鶴見中央1丁目4-1	鶴見区江ヶ崎町1 6-1 3	0.3
市町村道	横浜市	市道鶴見線第7088号線	鶴見区鶴見中央2丁目1-1	鶴見区江ヶ崎町1 6-1 3	0.2
市町村道	横浜市	市道下末吉第348号線	鶴見区豊岡町8-23	鶴見区江ヶ崎町1 6-1 3	0.1
市町村道	横浜市	市道東寺尾第230号線	鶴見区豊岡町6-7	鶴見区江ヶ崎町1 6-1 3	0.2
市町村道	横浜市	市道東寺尾第231号線	鶴見区豊岡町4-14	鶴見区江ヶ崎町1 6-1 3	0.1
市町村道	横浜市	市道東寺尾第458号線	鶴見区豊岡町1-45	鶴見区江ヶ崎町1 6-1 3	0.1
市町村道	横浜市	市道東寺尾第312号線	鶴見区鶴見中央4丁目5-9	鶴見区江ヶ崎町1 6-1 3	0.1
市町村道	横浜市	市道東寺尾第241号線	鶴見区鶴見中央4丁目5-3	鶴見区江ヶ崎町1 6-1 3	0.2
市町村道	横浜市	市道東寺尾第231号線	鶴見区豊岡町3-28	鶴見区江ヶ崎町1 6-1 3	0.1
市町村道	横浜市	市道北山田第299号線	都筑区牛久保西1丁目23-4	鶴見区江ヶ崎町1 6-1 3	0.1
市町村道	横浜市	市道佐江戸北山田線7159	都筑区牛久保東1丁目33-1	鶴見区江ヶ崎町1 6-1 3	0.2
市町村道	横浜市	市道北山田第305号線	都筑区牛久保西1丁目15-1	鶴見区江ヶ崎町1 6-1 3	0.04
市町村道	横浜市	市道北山田第306号線	都筑区牛久保西1丁目14-5	鶴見区江ヶ崎町1 6-1 3	0.2
市町村道	横浜市	市道牛久保中川線7137	都筑区牛久保西1丁目24-20	鶴見区江ヶ崎町1 6-1 3	0.2
市町村道	横浜市	市道北山田第302号線	都筑区中川中央1丁目36-16	鶴見区江ヶ崎町1 6-1 3	0.1
市町村道	横浜市	市道北山田第304号線	都筑区中川中央1丁目37-14	鶴見区江ヶ崎町1 6-1 3	0.1
市町村道	横浜市	市道北山田第360号線	都筑区中川中央1丁目30-1	鶴見区江ヶ崎町1 6-1 3	0.2
市町村道	横浜市	市道北山田第373号線	都筑区牛久保東1丁目29-34	鶴見区江ヶ崎町1 6-1 3	0.1
市町村道	横浜市	市道中川第60号線	都筑区牛久保東1丁目26-47	鶴見区江ヶ崎町1 6-1 3	0.3
市町村道	横浜市	市道中川第68号線	都筑区牛久保東1丁目15-7	鶴見区江ヶ崎町1 6-1 3	0.2
市町村道	横浜市	市道北山田第362号線	都筑区中川中央1丁目31-1-2	鶴見区江ヶ崎町1 6-1 3	0.4
市町村道	横浜市	市道中川第39号線	都筑区中川中央1丁目1-1	鶴見区江ヶ崎町1 6-1 3	0.2
市町村道	横浜市	市道中川第47号線	都筑区中川中央1丁目17	鶴見区江ヶ崎町1 6-1 3	0.1
市町村道	横浜市	市道中川第97号線	都筑区中川中央2丁目1	鶴見区江ヶ崎町1 6-1 3	0.2
市町村道	横浜市	市道中川第101号線	都筑区中川中央2丁目3	鶴見区江ヶ崎町1 6-1 3	0.1
市町村道	横浜市	市道中川第159号線	都筑区中川中央2丁目4	鶴見区江ヶ崎町1 6-1 3	0.2
市町村道	横浜市	市道中川第238号線	都筑区茅ヶ崎中央50	鶴見区江ヶ崎町1 6-1 3	0.1
市町村道	横浜市	市道中川第33号線	都筑区中川中央1丁目9	鶴見区江ヶ崎町1 6-1 3	0.2
市町村道	横浜市	市道中川第48号線	都筑区中川中央1丁目21-1	鶴見区江ヶ崎町1 6-1 3	0.2
市町村道	横浜市	市道中川第103号線	都筑区中川中央1丁目20-15	鶴見区江ヶ崎町1 6-1 3	0.04
市町村道	横浜市	市道中川第436号線	都筑区茅ヶ崎中央55-1	鶴見区江ヶ崎町1 6-1 3	0.2

路線種別	市町村名	路線名	区間	特定道路延長	
市町村道	横浜市	市道中川第240号線	都筑区茅ヶ崎中央1-1	鶴見区江ヶ崎町1 6-1 3	0.1
市町村道	横浜市	市道中川第231号線	都筑区茅ヶ崎中央3-25	鶴見区江ヶ崎町1 6-1 3	0.1
市町村道	横浜市	市道中川第243号線	都筑区茅ヶ崎中央3-25	鶴見区江ヶ崎町1 6-1 3	0.1
市町村道	横浜市	市道中川第234号線	都筑区茅ヶ崎中央4-1	鶴見区江ヶ崎町1 6-1 3	0.2
市町村道	横浜市	市道中川第235号線	都筑区茅ヶ崎中央5-1	鶴見区江ヶ崎町1 6-1 3	0.5
市町村道	横浜市	市道中川第297号線	都筑区茅ヶ崎中央3-1	鶴見区江ヶ崎町1 6-1 3	0.1
市町村道	横浜市	市道中川第300号線	都筑区茅ヶ崎中央14-1	鶴見区江ヶ崎町1 6-1 3	0.1
市町村道	横浜市	市道中川第305号線	都筑区茅ヶ崎東3丁目22-4	鶴見区江ヶ崎町1 6-1 3	0.6
市町村道	横浜市	市道中川第408号線	都筑区茅ヶ崎南3丁目4-30	鶴見区江ヶ崎町1 6-1 3	0.1
市町村道	横浜市	市道中川第150号線	都筑区茅ヶ崎中央37-16	鶴見区江ヶ崎町1 6-1 3	0.1
市町村道	横浜市	市道中川第157号線	都筑区茅ヶ崎中央38-1	鶴見区江ヶ崎町1 6-1 3	0.03
市町村道	横浜市	市道中川第155号線	都筑区茅ヶ崎中央39-13	鶴見区江ヶ崎町1 6-1 3	0.1
市町村道	横浜市	市道荏田第321号線	都筑区茅ヶ崎中央34-1	鶴見区江ヶ崎町1 6-1 3	0.1
市町村道	横浜市	市道中川第149号線	都筑区茅ヶ崎中央35-1	鶴見区江ヶ崎町1 6-1 3	0.1
市町村道	横浜市	市道中川第220号線	都筑区茅ヶ崎中央34-1	鶴見区江ヶ崎町1 6-1 3	0.1
市町村道	横浜市	市道中川第222号線	都筑区茅ヶ崎中央34-1	鶴見区江ヶ崎町1 6-1 3	0.2
市町村道	横浜市	市道中川第318号線	都筑区茅ヶ崎東2丁目23-36	鶴見区江ヶ崎町1 6-1 3	0.3
市町村道	横浜市	中山北山田線（区役所通り）	都筑区川和町1745	都筑区川和町1236-1	0.6
市町村道	横浜市	市道川和75	都筑区川和町947	都筑区川和町660	0.1
市町村道	横浜市	市道池辺258	都筑区川和町1745	都筑区加賀原1-8-14	1.0
市町村道	横浜市	市道川和32	都筑区加賀原1-8-14	都筑区加賀原1-12-32	0.2
市町村道	横浜市	市道荏田北部第255号線	都筑区中川4丁目8-40	青葉区荏田町686	0.2
市町村道	横浜市	市道荏田北部第127号線	都筑区中川2丁目8-1	都筑区中川3丁目29-11	0.7
市町村道	横浜市	市道北山田第94号線	都筑区中川2丁目8-1	都筑区中川2丁目8-1	0.1
市町村道	横浜市	牛久保中川線	都筑区中川1丁目1	都筑区中川1丁目9-1	0.2
市町村道	横浜市	市道北山田第104号線	都筑区中川1丁目1	都筑区中川1丁目10-15	0.2
市町村道	横浜市	市道北山田第102号線	都筑区中川1丁目10-15	都筑区中川1丁目1	0.1
市町村道	横浜市	市道北山田第99号線	都筑区中川1丁目20-18	都筑区中川1丁目19-23	0.1
市町村道	横浜市	市道北山田第95号線	都筑区中川1丁目21-5	都筑区中川1丁目21-3	0.1
市町村道	横浜市	市道北山田第179号線	都筑区中川1丁目1	都筑区中川1丁目1	0.1
市町村道	横浜市	市道北山田第107号線	都筑区中川1丁目20-1	都筑区中川1丁目20-1	0.1
市町村道	横浜市	市道北山田第100号線	都筑区中川1丁目20-5	都筑区中川1丁目20-1	0.1
市町村道	横浜市	市道茅ヶ崎第17号線	都筑区勝田南一丁目1-55	都筑区勝田南一丁目1-45	0.1
市町村道	横浜市	市道茅ヶ崎第164号線	都筑区仲町台一丁目1-1	都筑区仲町台一丁目32-21	0.2
市町村道	横浜市	市道茅ヶ崎第156号線	都筑区仲町台一丁目1-1	都筑区仲町台二丁目7-2	0.2
市町村道	横浜市	市道茅ヶ崎第95号線	都筑区仲町台一丁目1-1	都筑区仲町台一丁目4-1	0.1
市町村道	横浜市	市道茅ヶ崎第160号線	都筑区仲町台一丁目4-1	都筑区仲町台五丁目1-46	0.1
市町村道	横浜市	市道大棚第321号線	都筑区新栄町19-19	都筑区新栄町19-19	0.03
市町村道	横浜市	池辺59号	都筑区葛が谷6-33	都筑区葛が谷16-3	0.4
市町村道	横浜市	池辺137号	都筑区葛が谷4-6	都筑区葛が谷4-14	0.1
市町村道	横浜市	池辺146号	都筑区葛が谷2-3	都筑区葛が谷2-3	0.1
市町村道	横浜市	市道東山田第321号線	都筑区東山田町227-3	都筑区東山田町270	0.2
市町村道	横浜市	市道東山田第138号線	都筑区北山田二丁目5-4	都筑区北山田二丁目8-14	0.2
市町村道	横浜市	市道東山田第208号線	都筑区北山田二丁目8-14	都筑区北山田二丁目25-1	0.1
市町村道	横浜市	市道東山田第137号線	都筑区北山田一丁目11-10	都筑区北山田一丁目13	0.03

路線種別	市町村名	路線名	区間	特定道路延長	
市町村道	横浜市	市道東山田第146号線	都筑区北山田一丁目13	都筑区北山田一丁目13	0.2
市町村道	横浜市	市道井土ヶ谷373	南区大岡二丁目32-7	南区大岡一丁目14-1	0.2
市町村道	横浜市	市道井土ヶ谷273	南区通町2-39	南区中島町2-37	0.1
市町村道	横浜市	市道井土ヶ谷180	南区中島町2-37	南区井土ヶ谷中町27-2	0.2
市町村道	横浜市	市道井土ヶ谷260	南区井土ヶ谷中町27-2	南区井土ヶ谷中町40	0.1
市町村道	横浜市	市道保土ヶ谷278	南区永田東三丁目8-5	南区永田東三丁目9-59	0.1
市町村道	横浜市	市道保土ヶ谷401	南区永田東一丁目1-15	南区永田東一丁目1-4-10	0.1
市町村道	横浜市	市道弘明寺井土ヶ谷線7075	南区井土ヶ谷下町46	南区井土ヶ谷中町15	0.2
市町村道	横浜市	市道伊勢佐木町344	南区南太田1丁目2 2-1 3	南区南太田1丁目2 3	0.1
市町村道	横浜市	市道六ツ川153	南区南太田1丁目2 3	南区南太田2丁目1-1番8号	0.2
市町村道	横浜市	市道保土ヶ谷321	南区南太田2丁目1-1番8号	南区南太田2丁目9-1 2	0.5
市町村道	横浜市	市道保土ヶ谷220	南区南太田2丁目9-1 2	南区清水ヶ丘4 9	0.4
市町村道	横浜市	市道伊勢佐木町344	南区南太田1丁目2 4-2 5	南区南太田1丁目4 1-1	0.2
市町村道	横浜市	市道南太田保土ヶ谷線7024	南区南太田1丁目4 1-1	南区清水ヶ丘1 7	0.4
市町村道	横浜市	市道伊勢佐木町355	南区南太田1丁目2 2-1 3	南区南太田1丁目2 2	0.03
市町村道	横浜市	市道伊勢佐木町441	南区南太田1丁目2 2	南区南太田1丁目1 0-3	0.2
市町村道	横浜市	市道保土ヶ谷220	南区南太田2丁目9-1 2	南区南太田2丁目1 1-4	0.1
市町村道	横浜市	市道南太田保土ヶ谷線7024	南区南太田1丁目4 1-1	保土ヶ谷区岩井町2 4 3	1.1
市町村道	横浜市	市道保土ヶ谷91	保土ヶ谷区岩井町2 4 3	保土ヶ谷区岩井町2 4 3	0.04
市町村道	横浜市	市道保土ヶ谷76	保土ヶ谷区岩井町2 4 3	保土ヶ谷区岩井町2 4 2	0.1
市町村道	横浜市	市道保土ヶ谷25	保土ヶ谷区岩井町2 4 2	保土ヶ谷区岩井町2 3 8-1	0.1
市町村道	横浜市	市道保土ヶ谷220	南区南太田2丁目9-1 2	南区清水ヶ丘8 4-7	0.2
市町村道	横浜市	市道保土ヶ谷310	南区清水ヶ丘8 4-7	南区清水ヶ丘8 4-2	0.03
市町村道	横浜市	市道日枝橋通7048	南区吉野町5丁目22-7	南区新川町5丁目28-2	0.1
市町村道	横浜市	市道伊勢佐木町359	南区吉野町3丁目7-14	南区白金町2丁目29	0.3
市町村道	横浜市	市道伊勢佐木町269	南区白金町2丁目29	南区白金町2丁目28	0.1
市町村道	横浜市	市道伊勢佐木町239	南区白金町2丁目28	前里町4丁目93-1	0.04
市町村道	横浜市	市道蒔田52	南区睦町1丁目4-4	南区睦町1丁目4-1	0.04
市町村道	横浜市	市道中村山手線7089	南区睦町1丁目4-1	南区中村町4丁目306-5	0.04
市町村道	横浜市	市道蒔田76	南区中村町4丁目306-5	南区中村町5丁目316-1	0.3
市町村道	横浜市	井土ヶ谷241	六ツ川1丁目50	六ツ川1丁目39	0.2
市町村道	横浜市	六ツ川309	六ツ川2丁目107	六ツ川2丁目108	0.03
市町村道	横浜市	六ツ川304	六ツ川2丁目107	六ツ川2丁目91-8	0.2
市町村道	横浜市	六ツ川305	六ツ川2丁目91-8	六ツ川2丁目81-6	0.2
市町村道	横浜市	六ツ川377	六ツ川2丁目81-6	六ツ川2丁目3-192	0.1
市町村道	横浜市	井土ヶ谷227	六ツ川1丁目206	六ツ川1丁目207	0.04
市町村道	横浜市	井土ヶ谷322	六ツ川1丁目207	六ツ川1丁目201	0.03
市町村道	横浜市	井土ヶ谷124	六ツ川1丁目201	永田山王台1-1	0.2
市町村道	横浜市	保土ヶ谷511	永田山王台1-1	永田山王台1-14	0.1
市町村道	横浜市	六ツ川129	永田山王台1-14	永田山王台24-25	0.2
市町村道	横浜市	六ツ川122	永田山王台33-21	永田山王台24-26	0.1
市町村道	横浜市	六ツ川163	永田山王台24-26	永田南2丁目16-17	0.04
市町村道	横浜市	六ツ川161	永田南2丁目16-17	永田南2丁目18-11	0.1
市町村道	横浜市	六ツ川53	永田南2丁目18-11	永田南2丁目23-10	0.04
市町村道	横浜市	保土ヶ谷528	南区宮元町2丁目3 7	南区井土ヶ谷下町23-1	0.7

路線種別	市町村名	路線名	区間	特定道路延長	
市町村道	横浜市	保土ヶ谷554	南区井土ヶ谷下町23-1	南区南太田2丁目32-2	0.1
市町村道	横浜市	保土ヶ谷434	南区南太田2丁目32-2	南区南太田2丁目32-2	0.1
市町村道	横浜市	保土ヶ谷204	南区宮元町4丁目76-1	南区宮元町4丁目76-1	0.03
市町村道	横浜市	保土ヶ谷202	南区宮元町4丁目76-1	南区宮元町4丁目76-1	0.02
市町村道	横浜市	井土ヶ谷103	南区宮元町2丁目43	南区睦町1丁目31-6	0.6
市町村道	横浜市	伊勢佐木町535	南区睦町1丁目31-6	南区睦町1丁目31-1	0.1
市町村道	横浜市	市道山下高砂線第7004号線	南区浦舟町4丁目57	南区浦舟町1丁目4	0.4
市町村道	横浜市	市道伊勢佐木町第395号線	南区高根町3丁目17	南区高根町3丁目17-4	0.1
市町村道	横浜市	市道日本橋通第7051号線	南区中村町4丁目269-1	南区高根町3丁目17-4	0.4
市町村道	横浜市	市道伊勢佐木町第562号線	南区中村町4丁目269-1	南区中村町4丁目270	0.2
市町村道	横浜市	市道伊勢佐木町第569号線	南区中村町4丁目270	南区中村町4丁目270-3	0.1
市町村道	横浜市	市道伊勢佐木町第568号線	南区中村町4丁目270	南区中村町4丁目270	0.04
市町村道	横浜市	市道伊勢佐木町第567号線	南区中村町4丁目269-1	南区中村町4丁目269-1	0.1
市町村道	横浜市	市道中村川通第7057号線	南区浦舟町3丁目46	南区浦舟町3丁目43	0.1
市町村道	横浜市	市道阪東橋浦船線第7003号線	南区浦舟町2丁目33	中区曙町4丁目62	0.6
市町村道	横浜市	市道伊勢佐木町第401号線	南区高根町2丁目10	南区高根町1丁目3	0.2
市町村道	横浜市	市道横浜橋通第7012号線	南区高根町1丁目3	南区浦舟町1丁目19	0.4
市町村道	横浜市	市道上星川第328号線	保土ヶ谷区仏向町4	保土ヶ谷区星川3丁目6-18	0.03
市町村道	横浜市	市道鶴ヶ峰天王町線7147	保土ヶ谷区仏向町8	保土ヶ谷区仏向町18	0.1
市町村道	横浜市	市道上星川第321号線	保土ヶ谷区仏向町41	保土ヶ谷区仏向町845	0.4
市町村道	横浜市	市道上星川第159号線	保土ヶ谷区上星川3丁目2-5	保土ヶ谷区上星川3丁目1	0.04
市町村道	横浜市	市道鶴ヶ峰天王町線7147	保土ヶ谷区坂本町128-11	保土ヶ谷区東川島町2-1	0.7
市町村道	横浜市	市道上星川第22号線	保土ヶ谷区川島町472-1	保土ヶ谷区川島町360-2	0.2
市町村道	横浜市	市道常盤台和田町線7078号線	保土ヶ谷区和田2丁目15-19	保土ヶ谷区和田2丁目15-9	0.1
市町村道	横浜市	市道上星川第201号線	保土ヶ谷区和田2丁目15-9	保土ヶ谷区釜台町46-12	0.9
市町村道	横浜市	市道羽沢第323号線	保土ヶ谷区釜台町46-12	保土ヶ谷区常盤台52-2	0.1
市町村道	横浜市	市道白根第284号線	保土ヶ谷区西谷町1101	保土ヶ谷区西谷町1083	0.02
市町村道	横浜市	市道羽沢第155号線	保土ヶ谷区西谷町930	保土ヶ谷区西谷町762	0.1
市町村道	横浜市	市道白根第272号線	保土ヶ谷区西谷町893	保土ヶ谷区西谷町903	0.2
市町村道	横浜市	市道白根第302号線	保土ヶ谷区西谷町903	保土ヶ谷区西谷町901	0.1
市町村道	横浜市	市道鶴ヶ峰天王町線第7147号線	保土ヶ谷区星川2丁目16	保土ヶ谷区川辺町3-1	0.9
市町村道	横浜市	市道川島岩間線第7145号線	保土ヶ谷区帷子町1丁目2番地	保土ヶ谷区帷子町1丁目1番地	0.04
市町村道	横浜市	市道保土ヶ谷駅浅間線第7140号線	保土ヶ谷区岩井町1-7	保土ヶ谷区天王町1丁目4-1	1.2
市町村道	横浜市	市道保土ヶ谷駅浅間線第7140号線	保土ヶ谷区岩井町1-7	保土ヶ谷区天王町1丁目4-1	1.2
市町村道	横浜市	市道三ツ沢第300号線	保土ヶ谷区星川2丁目16	保土ヶ谷区星川2丁目16-1	0.1
市町村道	横浜市	市道三ツ沢第301号線	保土ヶ谷区星川2丁目16-1	保土ヶ谷区星川2丁目4-1	0.2
市町村道	横浜市	市道三ツ沢第307号線	保土ヶ谷区星川1丁目5-1	保土ヶ谷区星川1丁目6-1	0.03
市町村道	横浜市	市道三ツ沢第308号線	保土ヶ谷区星川2丁目4-1	保土ヶ谷区神戸町153	0.5
市町村道	横浜市	市道三ツ沢第380号線	保土ヶ谷区川辺町2-9	保土ヶ谷区川辺町2-7	0.2
市町村道	横浜市	市道天王町第5号線	保土ヶ谷区星川2丁目4-1	保土ヶ谷区星川2丁目3-5	0.1
市町村道	横浜市	市道天王町第12号線	保土ヶ谷区星川1丁目2-1	保土ヶ谷区川辺町5-1	0.2
市町村道	横浜市	市道天王町第17号線	保土ヶ谷区天王町1丁目33-17	保土ヶ谷区天王町1丁目32-14	0.1
市町村道	横浜市	市道天王町第20号線	保土ヶ谷区天王町1丁目32-14	保土ヶ谷区天王町1丁目6-1	0.5
市町村道	横浜市	市道天王町第24号線	保土ヶ谷区川辺町4-1	保土ヶ谷区神戸町129-5	0.5
市町村道	横浜市	市道三ツ沢第306号線	保土ヶ谷区星川2丁目16-1	保土ヶ谷区星川2丁目4-1	0.1

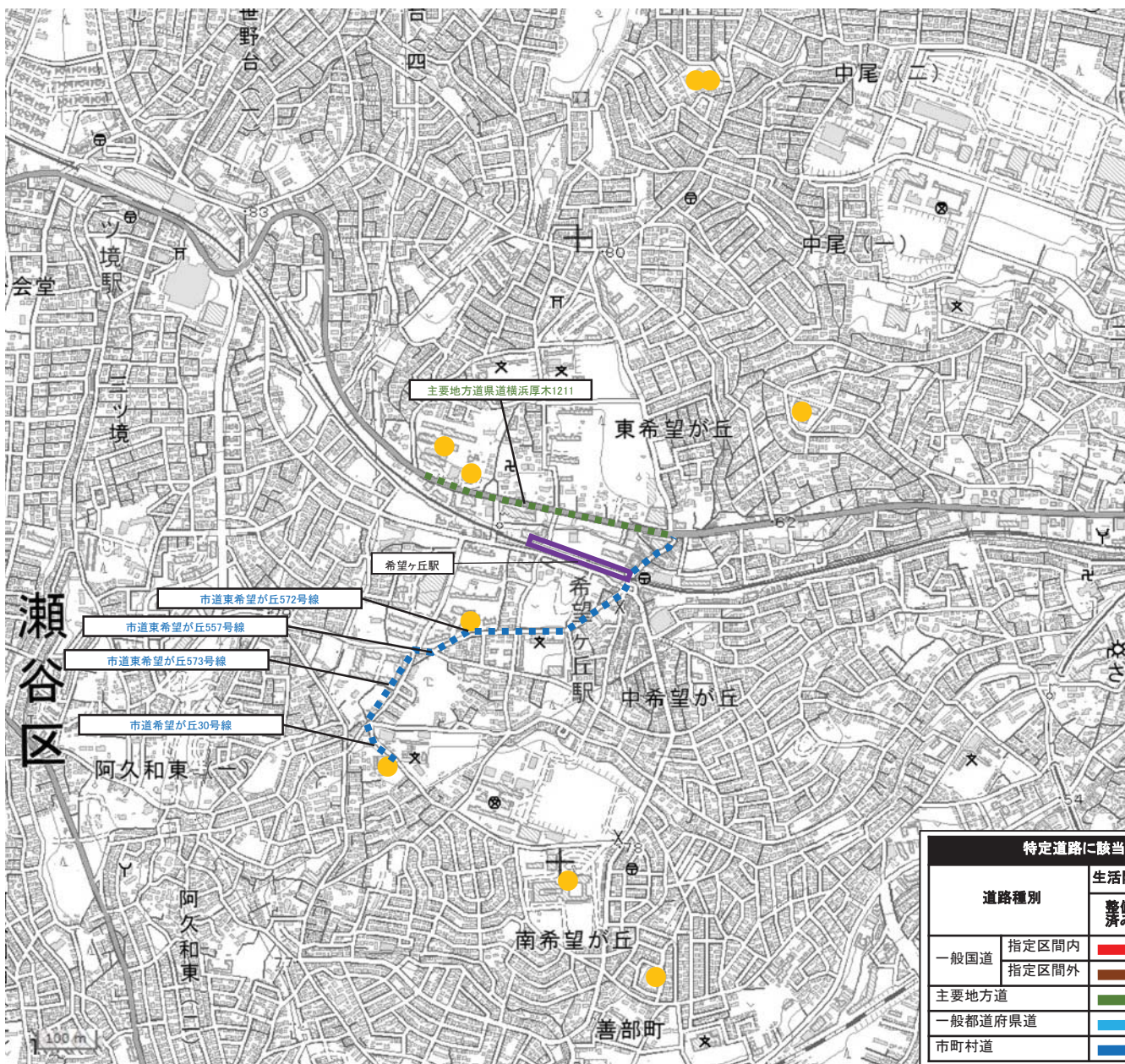
路線種別	市町村名	路線名	区間	特定道路延長	
市町村道	横浜市	市道天王町第26号線	保土ヶ谷区天王町1丁目24-3	保土ヶ谷区天王町1丁目25-7	0.1
市町村道	横浜市	市道天王町第37号線	保土ヶ谷区天王町1丁目23-20	保土ヶ谷区天王町1丁目23-3	0.1
市町村道	横浜市	市道天王町第39号線	保土ヶ谷区天王町1丁目23-3	保土ヶ谷区天王町1丁目21	0.1
市町村道	横浜市	市道天王町第41号線	保土ヶ谷区天王町1丁目21	保土ヶ谷区天王町1丁目20-15	0.1
市町村道	横浜市	市道天王町第42号線	保土ヶ谷区天王町1丁目12-10	保土ヶ谷区天王町1丁目11-1	0.1
市町村道	横浜市	市道天王町第61号線	保土ヶ谷区天王町1丁目11-1	保土ヶ谷区天王町1丁目9-2	0.1
市町村道	横浜市	市道天王町第96号線	保土ヶ谷区神戸町134	保土ヶ谷区神戸町134	0.4
市町村道	横浜市	市道天王町第97号線	保土ヶ谷区天王町2丁目42-27	保土ヶ谷区神戸町75	0.6
市町村道	横浜市	市道天王町第108号線	保土ヶ谷区天王町1丁目8-1	保土ヶ谷区天王町1丁目8-12	0.1
市町村道	横浜市	市道天王町第113号線	保土ヶ谷区天王町2丁目37-1	保土ヶ谷区天王町2丁目45-5	0.2
市町村道	横浜市	市道天王町第160号線	保土ヶ谷区神戸町63	保土ヶ谷区神戸町54-1	0.2
市町村道	横浜市	市道天王町第162号線	保土ヶ谷区岩間町1丁目1-1	保土ヶ谷区天王町2丁目45-5	0.2
市町村道	横浜市	市道天王町第239号線	保土ヶ谷区神戸町107-5	保土ヶ谷区岩間町2丁目184-8	0.3
市町村道	横浜市	市道天王町第294号線	保土ヶ谷区帷子町2丁目91	保土ヶ谷区帷子町2丁目89	0.04
市町村道	横浜市	市道天王町第297号線	保土ヶ谷区帷子町1丁目2	保土ヶ谷区帷子町1丁目4-1	0.03
市町村道	横浜市	市道天王町第355号線	保土ヶ谷区帷子町2丁目49	保土ヶ谷区帷子町2丁目53-1	0.04
市町村道	横浜市	市道天王町第356号線	保土ヶ谷区帷子町2丁目53-1	保土ヶ谷区帷子町2丁目56	0.04
市町村道	横浜市	市道十日市場第437号線	緑区十日市場町1258-86	緑区十日市場町1392-1	0.1
市町村道	横浜市	市道十日市場第436号線	緑区十日市場町839-14	緑区十日市場町1358-3	0.02
市町村道	横浜市	市道十日市場第435号線	緑区十日市場町838-1	緑区十日市場町1258-86	0.1
市町村道	横浜市	市道十日市場第66号線	緑区十日市場町803-1	緑区十日市場町802-1	0.1
市町村道	横浜市	市道十日市場第67号線	緑区十日市場町804-2	緑区十日市場町838-1	0.2
市町村道	横浜市	市道十日市場第68号線	緑区十日市場町817-15	緑区十日市場町825-1	0.1
市町村道	横浜市	市道十日市場第74号線	緑区十日市場町805-1	緑区十日市場町804-2	0.1
市町村道	横浜市	市道鴨居第88号線	緑区鴨居1丁目7-20	緑区東本郷6丁目1-26	0.7
市町村道	横浜市	市道東本郷64号線	緑区鴨居1-6-1	緑区鴨居1-6-1	0.2
市町村道	横浜市	市道鴨居95号線	緑区鴨居1-6-1	緑区鴨居1-9-6	0.2
市町村道	横浜市	市道鴨居上飯田線7162号線	緑区鴨居1-10-13	緑区鴨居5-3-9	0.3
市町村道	横浜市	市道鴨居215号線	緑区鴨居5-3-9	緑区鴨居5-23-19	0.4
市町村道	横浜市	市道東本郷339号線	緑区鴨居5-23-19	緑区鴨居6-26-1	0.1
市町村道	横浜市	市道北八朔南部第491号線	緑区寺山町86	緑区台村町225	0.2
市町村道	横浜市	市道山下長津田線第7163号線	緑区三保町2079	緑区中山町93-1	1.0
市町村道	横浜市	市道北八朔南部第493号線	緑区台村町326-2	緑区台村町309-1	0.1
市町村道	横浜市	市道北八朔南部第417号線	緑区中山町306-11	緑区中山町309-6	0.1
市町村道	横浜市	市道中山第61号線	緑区寺山町118	緑区森の台5-8	0.4
市町村道	横浜市	市道北八朔南部第152号線	緑区三保町2076	緑区三保町2079	0.1
市町村道	横浜市	市道北八朔南部第320号線	緑区中山町306-1	緑区中山町322-12	0.2
市町村道	横浜市	市道北八朔南部第386号線	緑区中山町328-10	緑区中山町329-25	0.1
市町村道	横浜市	市道北八朔南部第395号線	緑区中山町329-25	緑区中山町329-25	0.03
市町村道	横浜市	市道北八朔南部第405号線	緑区中山町326-1	緑区中山町327-11	0.1
市町村道	横浜市	市道北八朔南部第416号線	緑区中山町513	緑区中山町511-2	0.1
市町村道	横浜市	市道北八朔南部第423号線	緑区中山町511-2	緑区中山町402-1	0.02
市町村道	横浜市	市道北八朔南部第424号線	緑区中山町402-1	緑区中山町511-1	0.04
市町村道	横浜市	市道北八朔南部第508号線	緑区寺山町89	緑区寺山町115-1	0.2
市町村道	横浜市	市道中山第86号線	緑区中山町149-4	緑区中山町162-10	0.03

路線種別	市町村名	路線名	区間	特定道路延長	
市町村道	横浜市	市道中山第132号線	緑区森の台5-8	～ 緑区森の台12	0.02
市町村道	横浜市	市道長津田第34号線	緑区長津田3-1-1	～ 緑区長津田4-23-1	0.3
市町村道	横浜市	市道長津田第129号線	緑区長津田4-1-23	～ 緑区長津田3-1-1	0.3
市町村道	横浜市	市道長津田第229号線	緑区長津田5-3-4	～ 緑区長津田5-5-16	0.1
市町村道	横浜市	市道長津田第296号線	緑区長津田6-1-6	～ 緑区長津田町3031-2	0.9
市町村道	横浜市	市道長津田第265号線	緑区長津田町2743-3	～ 緑区長津田町2338-1	0.2
市町村道	横浜市	市道長津田第269号線	緑区長津田町2327	～ 緑区長津田町2743-13	0.1
市町村道	横浜市	市道長津田第282号線	緑区長津田町2743-13	～ 緑区長津田町2323-3	0.1
市町村道	川崎市	市道幸6号線	幸区南幸町1丁目31	～ 幸区南幸町1丁目7-7	0.2
市町村道	川崎市	市道幸6号線	幸区南幸町1丁目780	～ 幸区南幸町1丁目773-30	0.1
市町村道	川崎市	市道中幸町2号線	幸区中幸町4丁2	～ 幸区中幸町4丁51-1	0.5
市町村道	川崎市	市道川崎町田線	幸区中幸町4丁51-1	～ 幸区中幸町3丁30	0.2
市町村道	川崎市	市道川崎町田線	幸区堀川町72-34	～ 幸区堀川町72-34	0.1
市町村道	川崎市	市道堀川町線(Ⅱ)	幸区堀川町72-1	～ 幸区堀川町72-1	0.2
市町村道	川崎市	市道堀川町線	幸区堀川町72-1	～ 幸区堀川町72-1	0.1
市町村道	川崎市	市道川崎駅西口線	幸区堀川町72-1	～ 幸区堀川町72-1	0.2
市町村道	川崎市	市道大宮202号線	幸区大宮町1310	～ 幸区大宮町31-1	0.4
市町村道	川崎市	市道砂子1号線	川崎区砂子1丁目3-5	～ 川崎区本町1丁目1-1	0.2
市町村道	川崎市	市道砂子8号線	川崎区砂子1丁目3-1	～ 川崎区砂子1丁目3-5	0.1
市町村道	川崎市	市道宮前町9号線	川崎区富士見2丁目3	～ 川崎区富士見2丁目3	0.2
市町村道	川崎市	市道新川通8号線	川崎区境町5-2	～ 川崎区境町3-4	0.1
市町村道	川崎市	市道鋼管通線	川崎区鋼管通3丁目3-1	～ 川崎区鋼管通1丁目17-8	0.5
市町村道	川崎市	市道南幸町渡田線	川崎区鋼管通4丁目8-2	～ 川崎区小田栄2丁目1-3	0.6
市町村道	川崎市	市道小田栄11号線	川崎区小田栄2丁目1-3	～ 川崎区小田栄2丁目1-6	0.3
市町村道	川崎市	市道南幸町渡田線	川崎区元木町1-4-9	～ 川崎区元木町1-4-9	0.1
市町村道	川崎市	市道日新町下並木線	川崎区下並木58	～ 川崎区日新町13-14	0.5
市町村道	川崎市	市道日新町下並木線	川崎区日新町13-14	～ 川崎区日進町16	0.2
市町村道	川崎市	市道小川町3号線	川崎区小川町9-7	～ 川崎区小川町10-2	0.1
市町村道	川崎市	市道港町7号線	川崎区鈴木町2-1	～ 川崎区港町13	0.2
市町村道	川崎市	市道旭町26号線	川崎区伊勢町5-3	～ 川崎区藤崎1丁目7-1	0.2
市町村道	川崎市	市道中島18号線	川崎区藤崎1丁目5-4	～ 川崎区藤崎1丁目4-1	0.1
市町村道	川崎市	市道大師大島線	川崎区藤崎3丁目7-1	～ 川崎区藤崎3丁目6-1	0.1
市町村道	川崎市	市道大師駅前8号線	川崎区大師駅前1丁目16-20	～ 川崎区大師駅前1丁目15-10	0.2
市町村道	川崎市	市道大師本町11号線	川崎区大師本町1-1	～ 川崎区大師本町10-18	0.3
市町村道	川崎市	市道大師町4号線	川崎区大師町3-6	～ 川崎区大師町16-21	0.2
市町村道	川崎市	市道大師町10号線	川崎区大師町16-21	～ 川崎区大師町16-12	0.2
市町村道	川崎市	市道東門前4号線	川崎区東門前2丁目2-1	～ 川崎区東門前2丁目1-1	0.1
市町村道	川崎市	市道出来野3号線	川崎区出来野12-15	～ 川崎区東門前3丁目11-1	0.4
市町村道	川崎市	市道田町9号線	川崎区田町2丁目8-17	～ 川崎区田町2丁目9-1	0.2
市町村道	川崎市	市道日ノ出8号線	川崎区日ノ出2丁目16-1	～ 川崎区日ノ出2丁目7-1	0.4
市町村道	川崎市	市道江川6号線	川崎区江川1丁目12-6	～ 川崎区江川1丁目9-11	0.2
市町村道	川崎市	市道殿町10号線	川崎区殿町1丁目17-15	～ 川崎区殿町1丁目18-13	0.1
市町村道	川崎市	市道殿町33号線	川崎区殿町1丁目5-1	～ 川崎区殿町2丁目15-8	0.7
市町村道	川崎市	市道殿町34号線	川崎区殿町3丁目2	～ 川崎区殿町3丁目17-7	0.2
市町村道	川崎市	市道殿町40号線	川崎区殿町3丁目17-7	～ 川崎区殿町3丁目15-9	0.1

■ 特定道路箇所図

市区町村名：横浜市旭区

地区名：希望ヶ丘駅

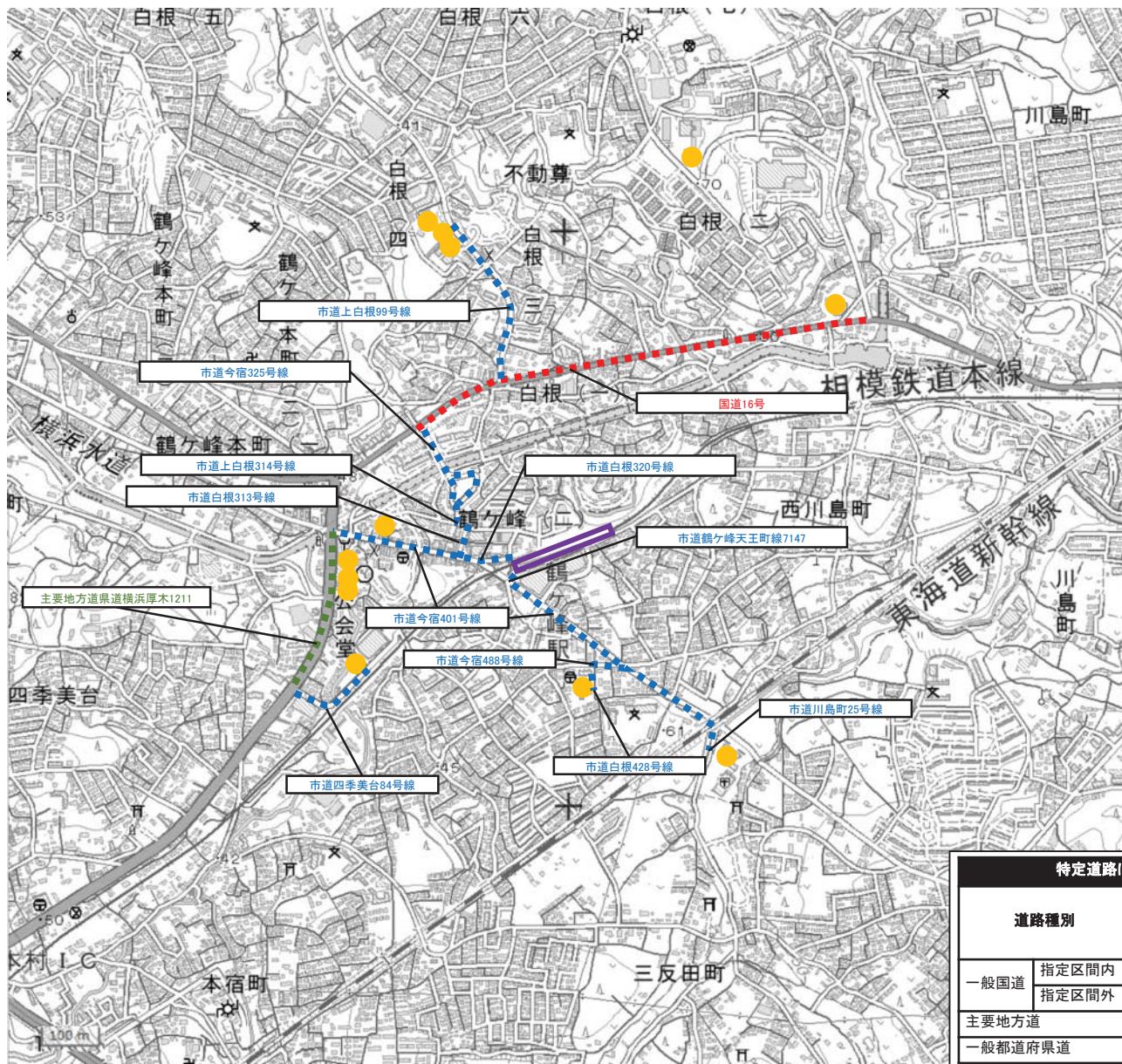


【凡例】

道路種別		特定道路に該当する道路				指定済み特定道路
		生活関連経路以外		生活関連経路		
		整備済み	未整備	整備済み	未整備	
一般国道	指定区間内					
	指定区間外					
主要地方道						
一般都道府県道						
市町村道						

■ 特定道路箇所図

市区町村名：横浜市 地区名：鶴ヶ峰駅

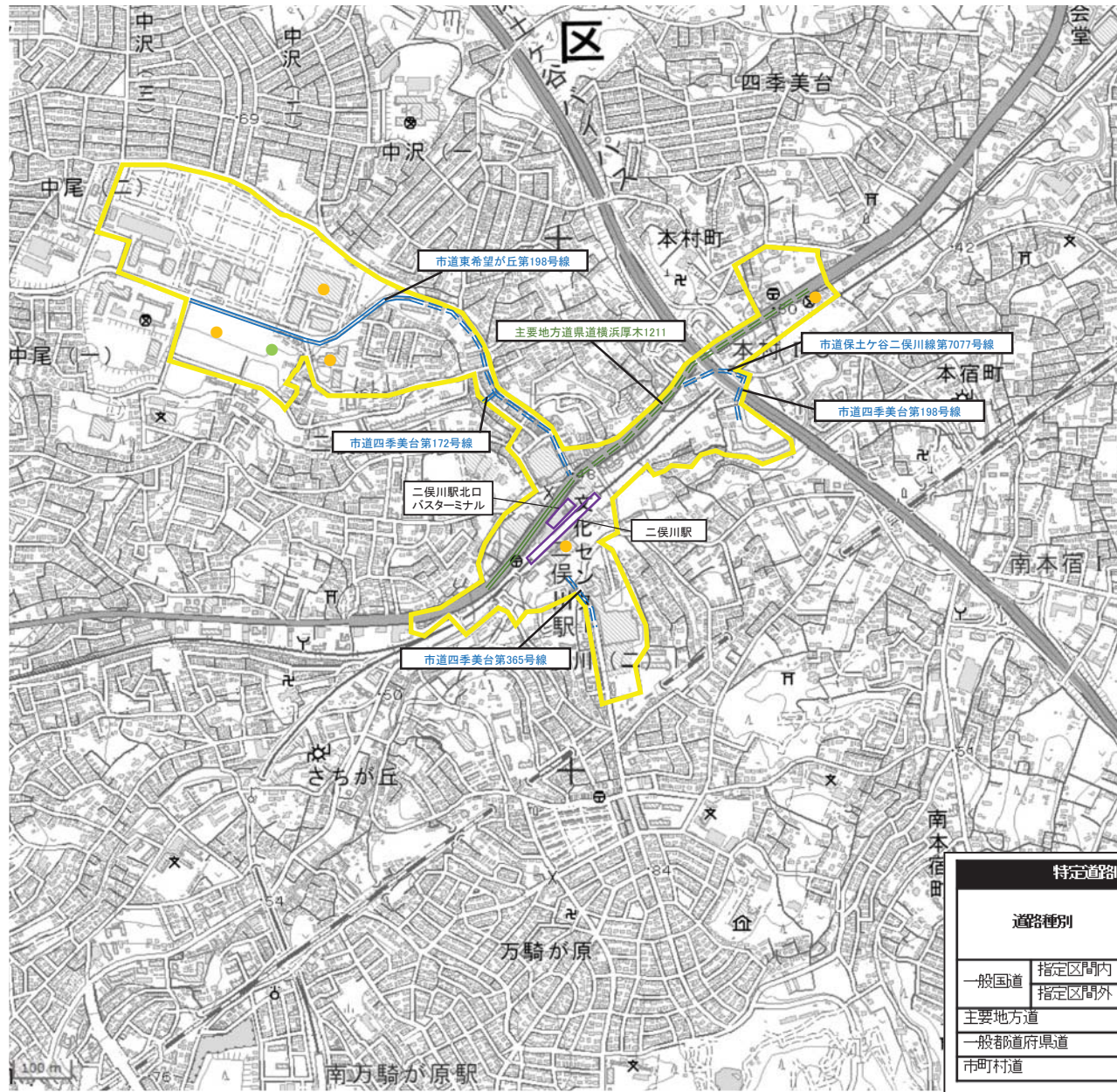


【凡例】

特定道路に該当する道路				指定済み特定道路	指定済み特定道路		
道路種別	生活関連経路以外		生活関連経路				
		整備済み	未整備	整備済み	未整備	特定旅客施設	
一般国道	指定区間内	■ ■ ■ ■	■ ■ ■ ■	■ ■ ■ ■	■ ■ ■ ■	特定路外駐車場	●
	指定区間外	■ ■ ■ ■	■ ■ ■ ■	■ ■ ■ ■	■ ■ ■ ■		
主要地方道		■ ■ ■ ■	■ ■ ■ ■	■ ■ ■ ■	■ ■ ■ ■	主な福祉施設等	●
一般都道府県道		■ ■ ■ ■	■ ■ ■ ■	■ ■ ■ ■	■ ■ ■ ■		
市町村道		■ ■ ■ ■	■ ■ ■ ■	■ ■ ■ ■	■ ■ ■ ■	重点整備地区	■
		■ ■ ■ ■	■ ■ ■ ■	■ ■ ■ ■	■ ■ ■ ■		

■ 特定道路箇所図

市区町村名：横浜市 地区名：二俣川駅

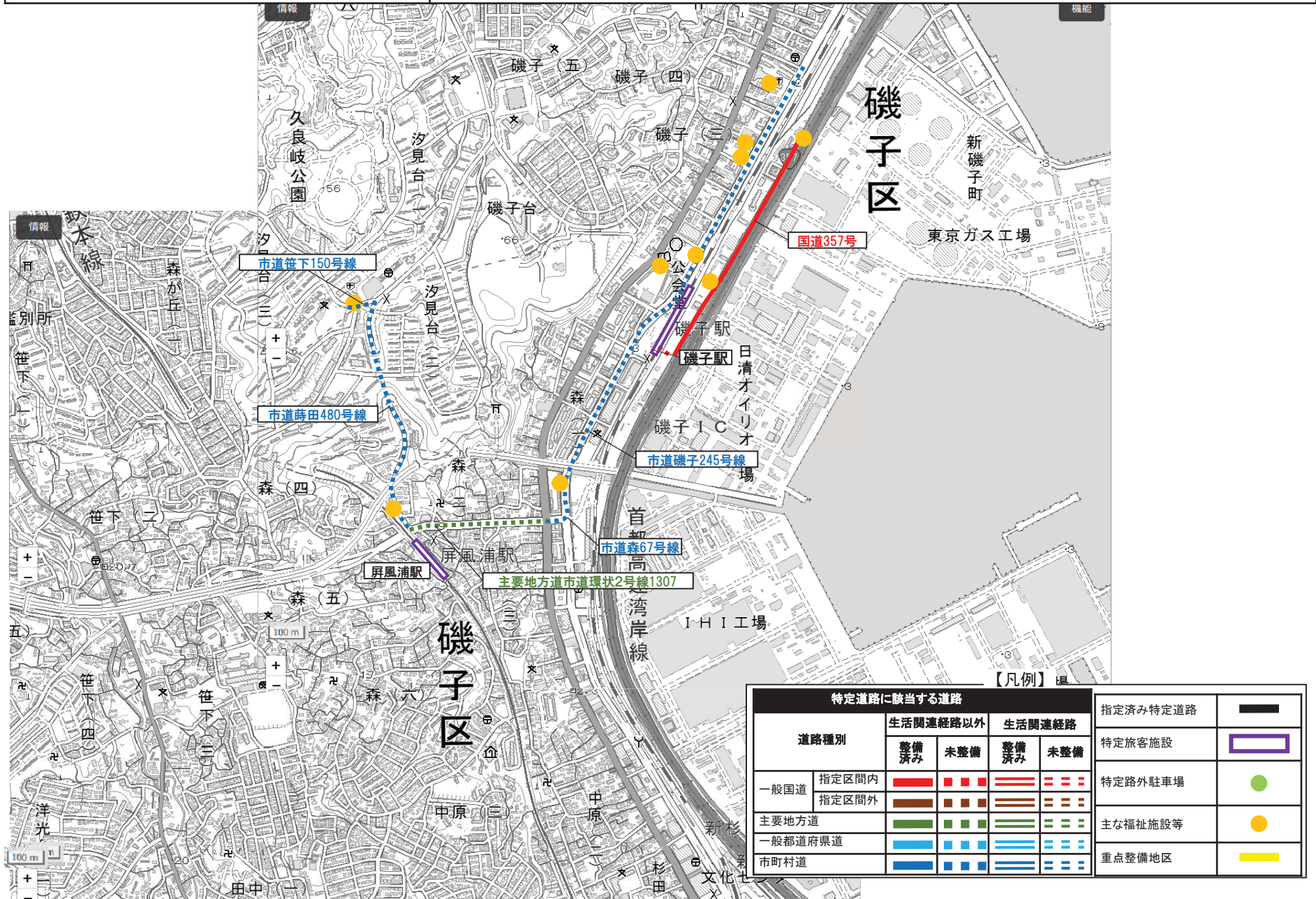


【凡例】

道路種別		特定道路に該当する道路			
		生活関連経路以外		生活関連経路	
		整備済み	未整備	整備済み	未整備
一般国道	指定区間内				
	指定区間外				
主要地方道					
一般都道府県道					
市町村道					
		指定済み特定道路			
		特定旅客施設			
		特定路外駐車場			
		主な福祉施設等			
		重点整備地区			

■ 特定道路箇所図

市区町村名：横浜市 地区名：磯子駅・屏風浦駅

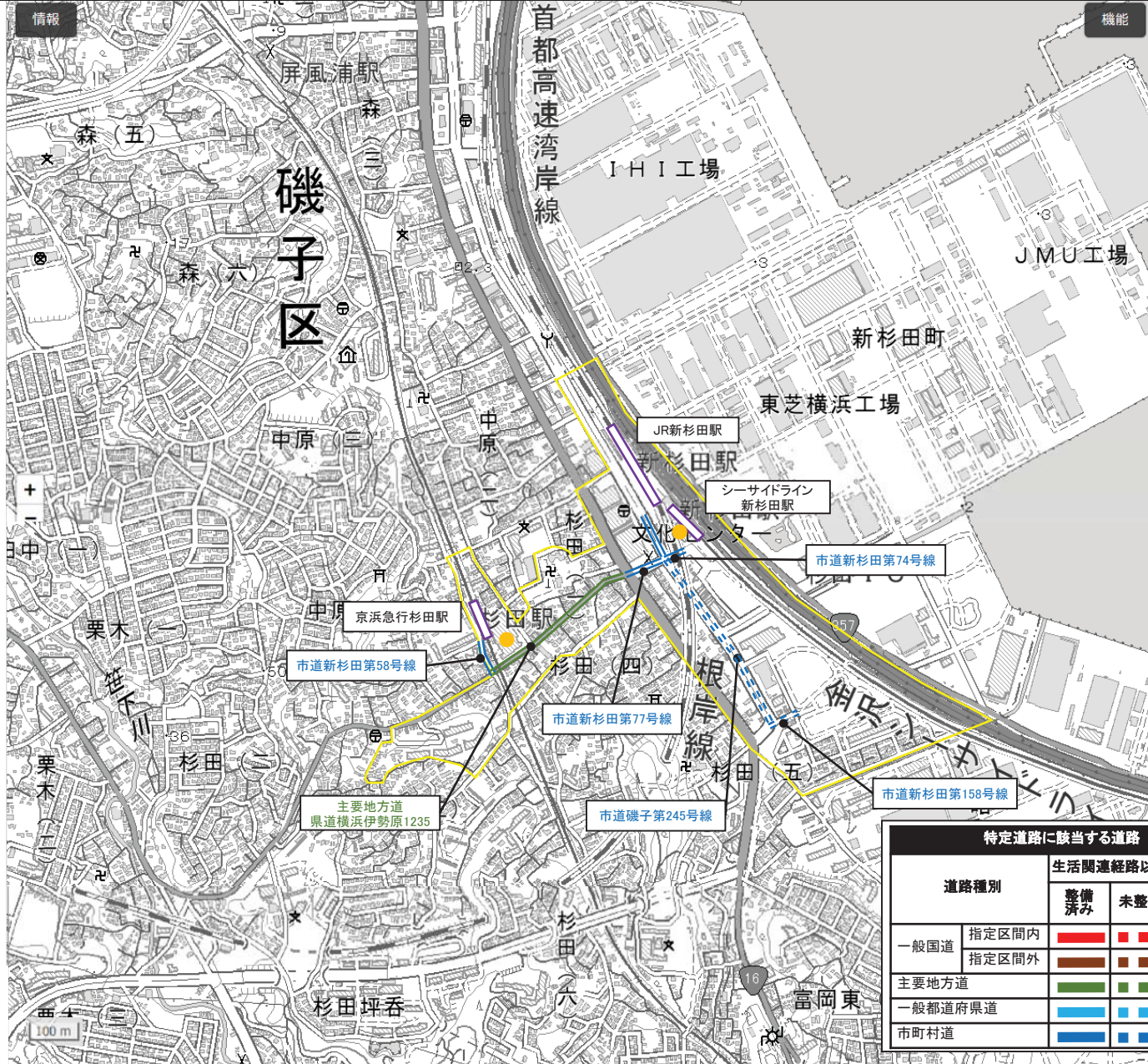


特定道路に該当する道路		生活関連経路以外				生活関連経路				指定済み特定道路
道路種別		整備済み		未整備		整備済み		未整備		指定済み特定道路
		■	■	■	■	■	■	■	■	■
一般国道	指定区間内	■	■	■	■	■	■	■	■	指定済み特定道路
	指定区間外	■	■	■	■	■	■	■	■	指定済み特定道路
主要地方道		■	■	■	■	■	■	■	■	指定済み特定道路
一般都道府県道		■	■	■	■	■	■	■	■	指定済み特定道路
市町村道		■	■	■	■	■	■	■	■	指定済み特定道路
										指定済み特定道路
										指定済み特定道路
										指定済み特定道路
										指定済み特定道路

【凡例】

■ 特定道路箇所図

市区町村名：横浜市 地区名：杉田駅・新杉田駅



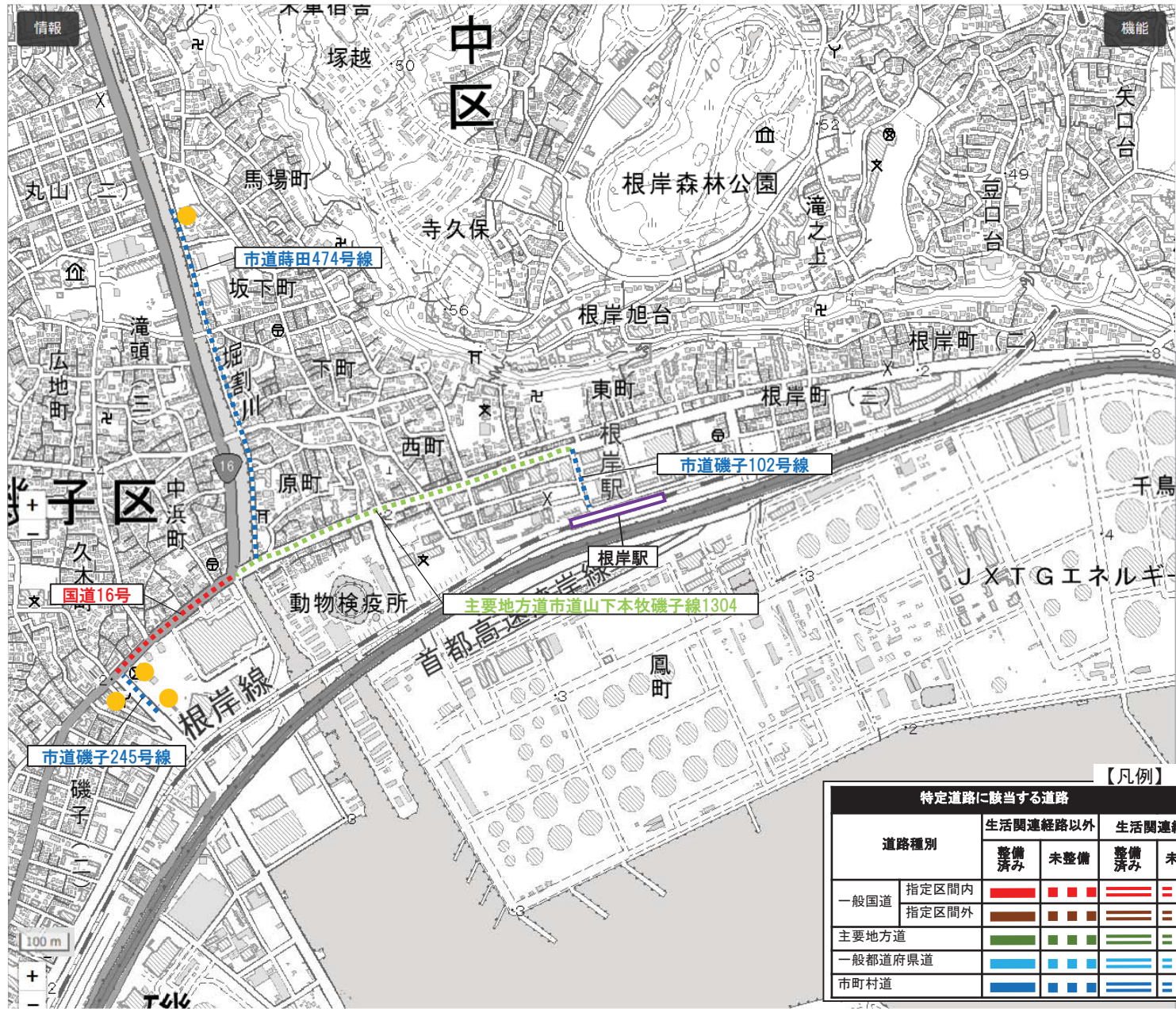
【凡例】

特定道路に該当する道路				
道路種別	生活関連経路以外		生活関連経路	
	整備済み	未整備	整備済み	未整備
一般国道	指定区間内	指定区間外	指定区間内	指定区間外
主要地方道				
一般都道府県道				
市町村道				

指定済み特定道路	—
特定旅客施設	▭
特定路外駐車場	●
主な福祉施設等	●
重点整備地区	■

■ 特定道路箇所図

市区町村名：横浜市 地区名：根岸駅

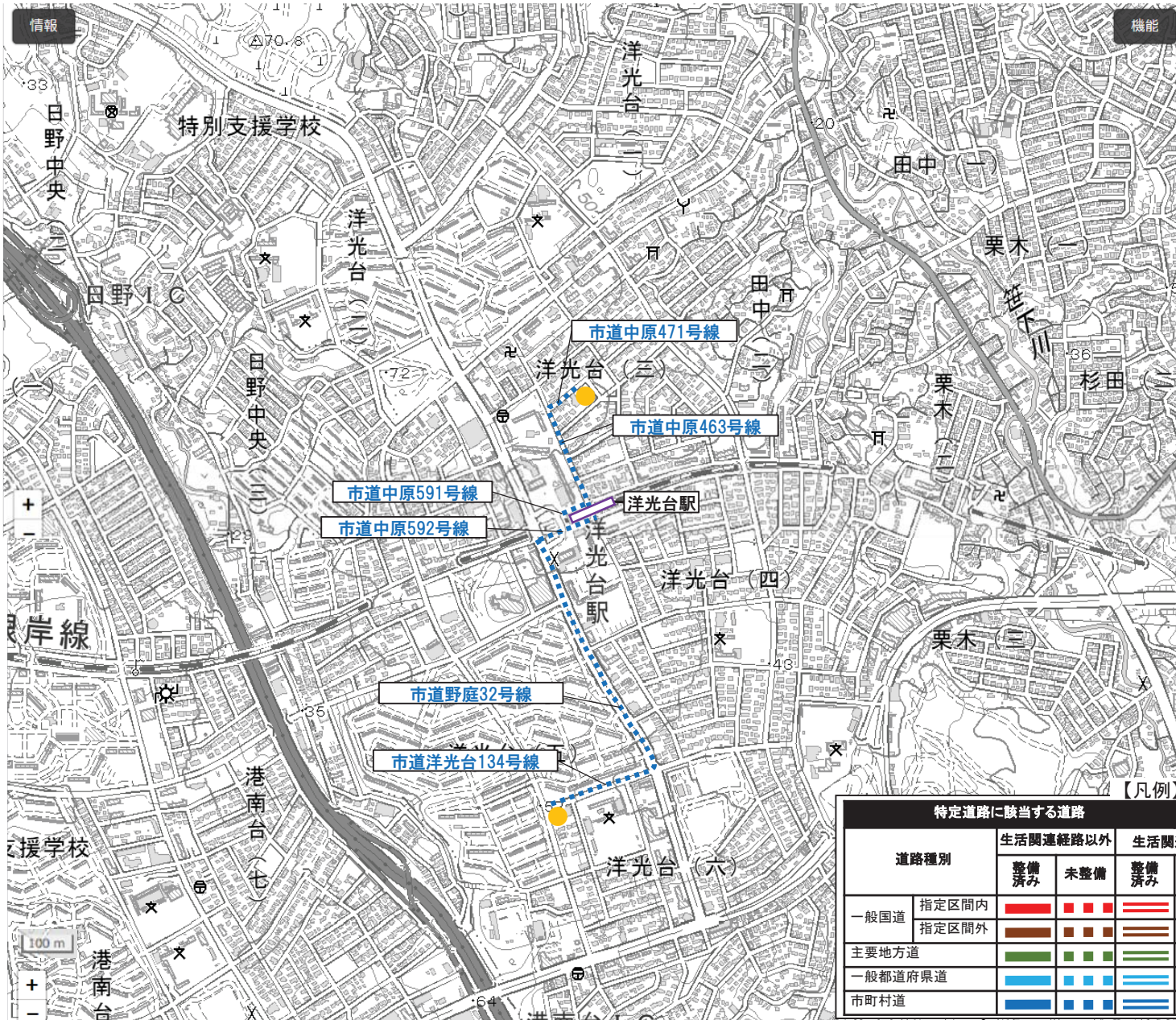


【凡例】

道路種別		特定道路に該当する道路				指定済み特定道路
		生活関連経路以外		生活関連経路		
		整備済み	未整備	整備済み	未整備	特定旅客施設
一般国道	指定区間内	■	■	■	■	●
	指定区間外	■	■	■	■	●
主要地方道		■	■	■	■	●
一般都道府県道		■	■	■	■	●
市町村道		■	■	■	■	●
						重点整備地区

■ 特定道路箇所図

市区町村名：横浜市 地区名：洋光台駅

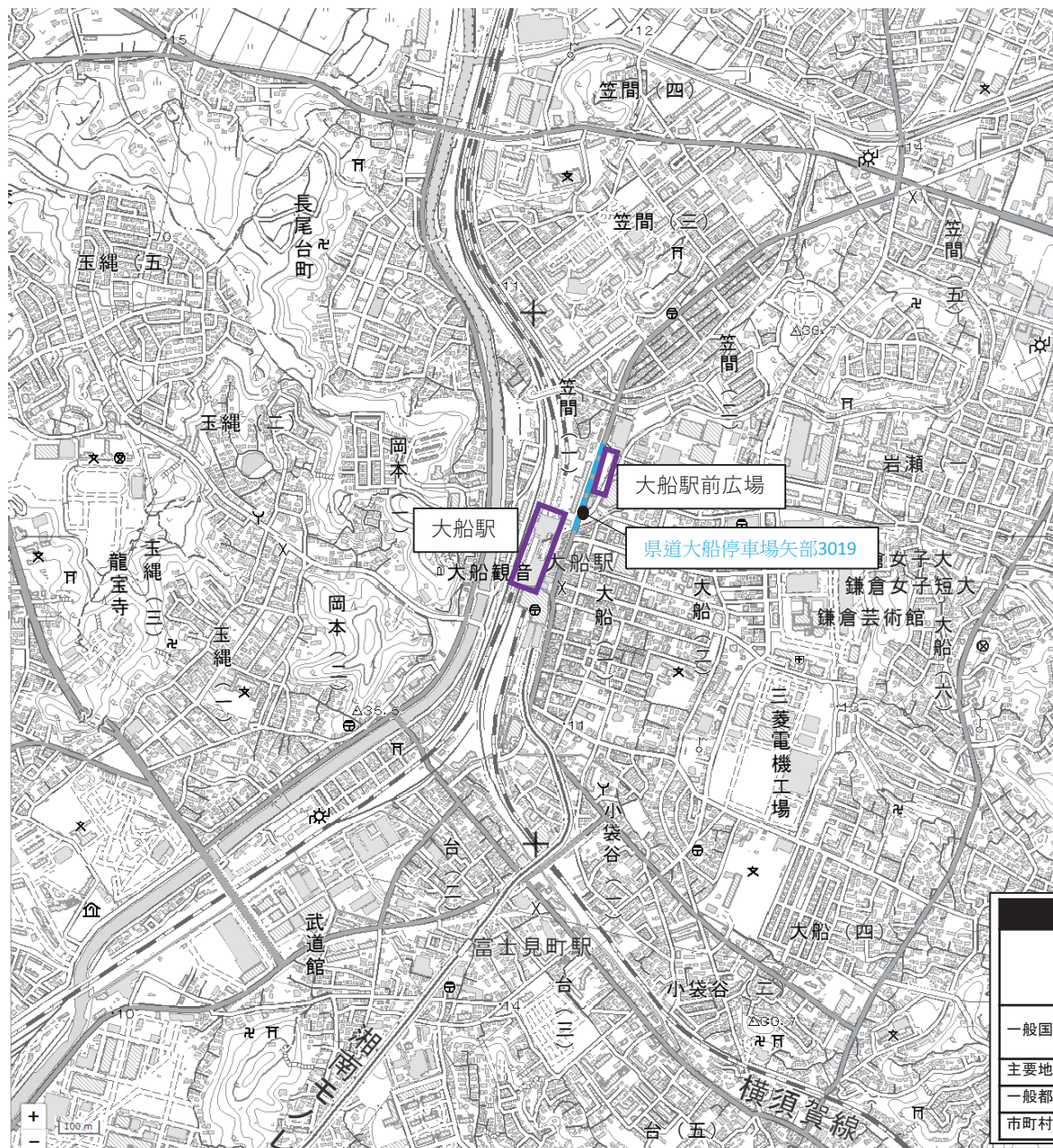


【凡例】

特定道路に該当する道路				指定済み特定道路	指定済み特定道路	
道路種別	生活関連経路以外		生活関連経路			
		整備済み	未整備	整備済み	未整備	特定旅客施設
一般国道	指定区間内					特定路外駐車場
	指定区間外					
主要地方道						主な福祉施設等
一般都道府県道						
市町村道						重点整備地区

■ 特定道路箇所図

市区町村名：横浜市栄区 地区名：大船駅周辺地区

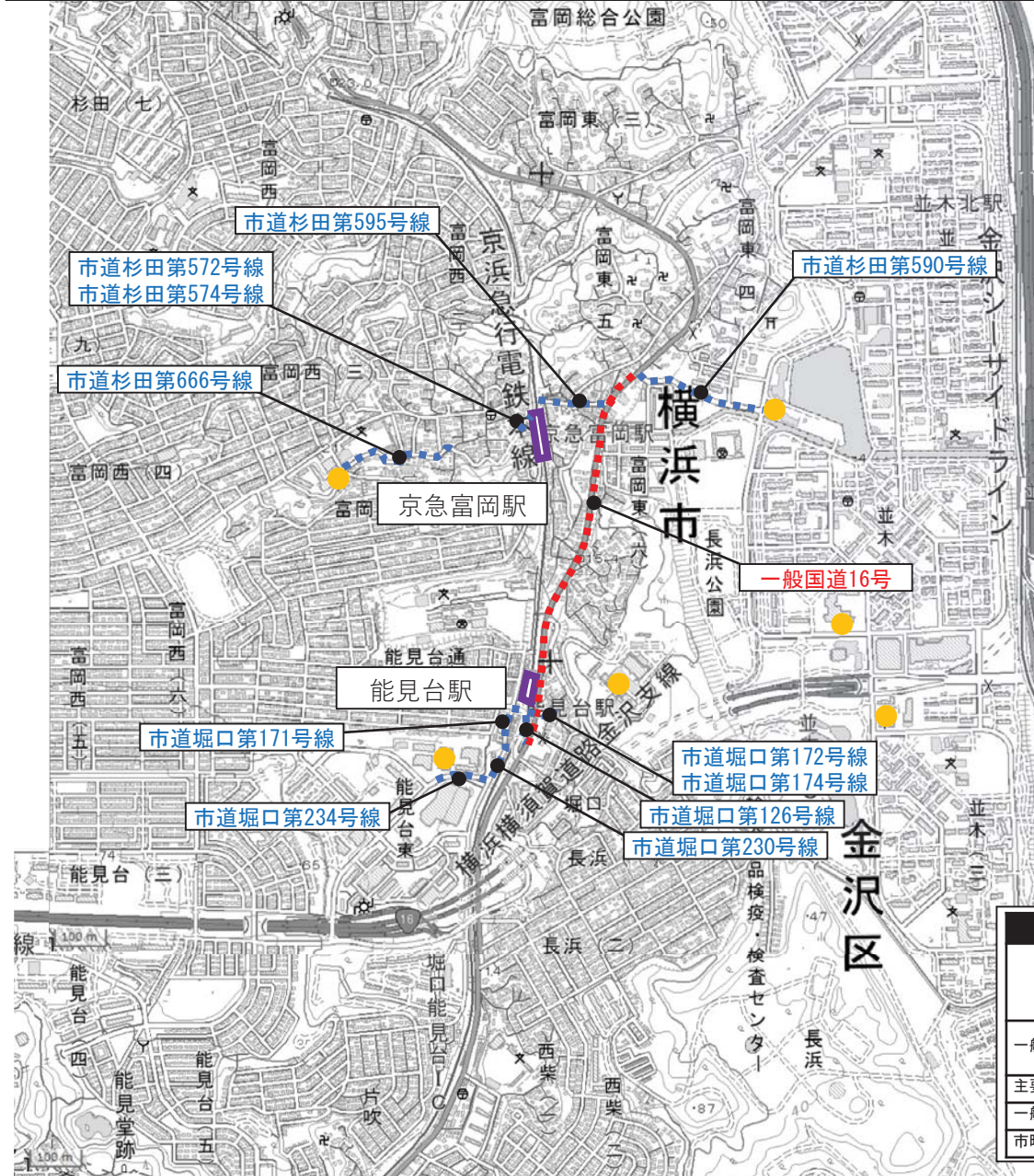


【凡例】

特定道路に該当する道路				指定済み特定道路	指定済み特定道路	
道路種別	生活関連経路以外		生活関連経路			
	整備済み	未整備	整備済み	未整備	特定旅客施設	特定旅客施設
一般国道	指定区間内	■ ■ ■ ■	■ ■ ■ ■	■ ■ ■ ■	●	●
	指定区間外	■ ■ ■ ■	■ ■ ■ ■	■ ■ ■ ■		
主要地方道		■ ■ ■ ■	■ ■ ■ ■	■ ■ ■ ■	●	●
一般都道府県道		■ ■ ■ ■	■ ■ ■ ■	■ ■ ■ ■	●	●
市町村道		■ ■ ■ ■	■ ■ ■ ■	■ ■ ■ ■	■ ■ ■ ■	■ ■ ■ ■

■ 特定道路箇所図

市区町村名：横浜市 地区名：京急富岡駅・能見台駅周辺地区



【凡例】

特定道路に該当する道路					指定済み特定道路	指定済み特定道路	
道路種別	指定区間内 指定区間外	生活関連経路以外		生活関連経路			
		整備済み	未整備	整備済み	未整備		
一般国道	指定区間内	■	■	■	■	指定済み特定道路	■
一般国道	指定区間外	■	■	■	■	指定済み特定道路	■
主要地方道		■	■	■	■	指定済み特定道路	■
一般都道府県道		■	■	■	■	指定済み特定道路	■
市町村道		■	■	■	■	指定済み特定道路	■
						特定旅客施設	■
						特定路外駐車場	●
						主な福祉施設等	●
						重点整備地区	■

■ 特定道路箇所図

市区町村名：横浜市

地区名：六浦駅周辺地区

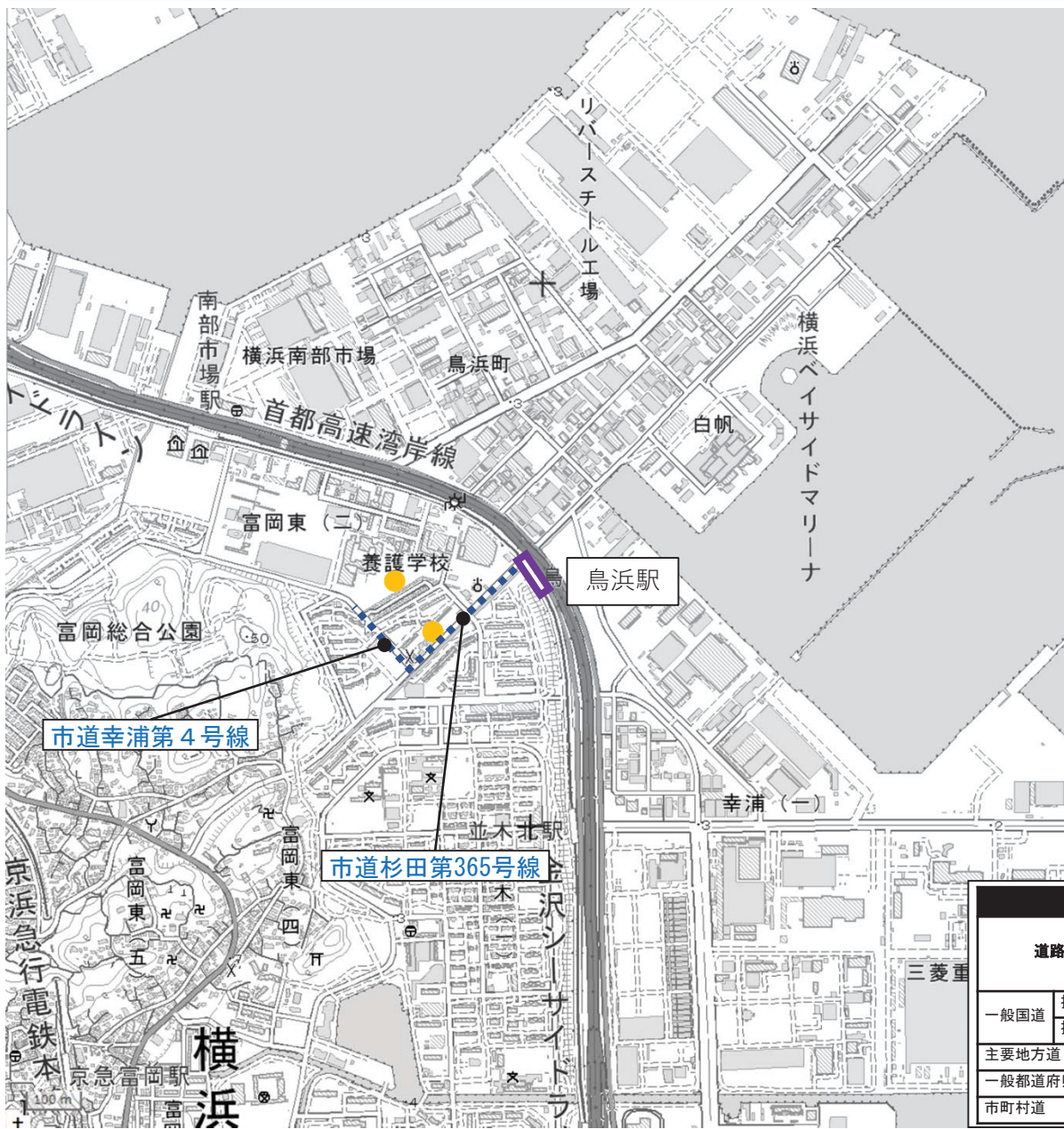


【凡例】

道路種別		特定道路に該当する道路				指定済み特定道路
		生活関連経路以外		生活関連経路		
		整備済み	未整備	整備済み	未整備	特定旅客施設
一般国道	指定区間内	■	■ ■ ■	■ ■ ■ ■	■ ■ ■ ■	●
	指定区間外	■	■ ■ ■	■ ■ ■ ■	■ ■ ■ ■	
主要地方道		■	■ ■ ■	■ ■ ■ ■	■ ■ ■ ■	●
一般都道府県道		■	■ ■ ■	■ ■ ■ ■	■ ■ ■ ■	
市町村道		■	■ ■ ■	■ ■ ■ ■	■ ■ ■ ■	重点整備地区

■ 特定道路箇所図

市区町村名：横浜市 地区名：鳥浜駅周辺地区

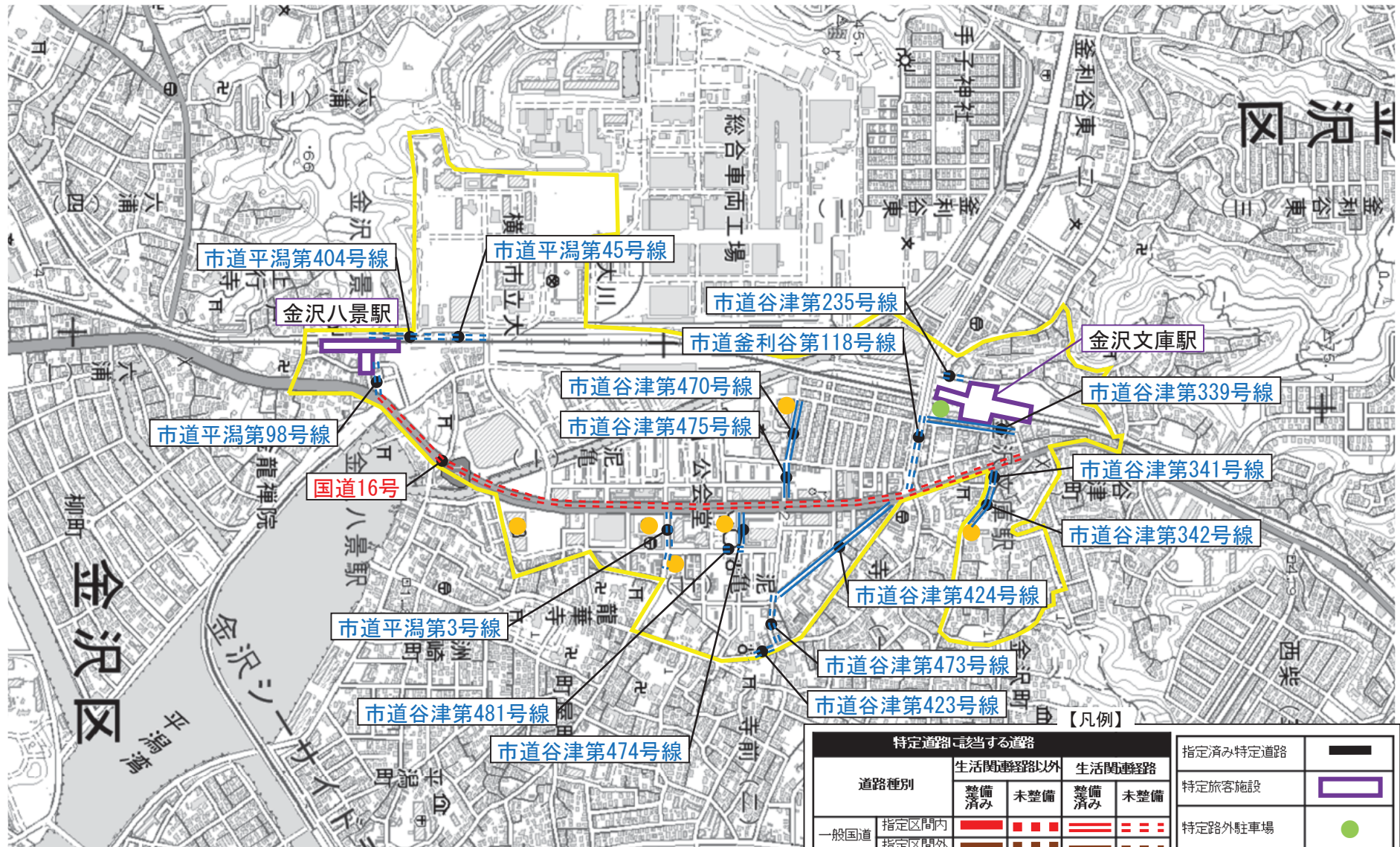


【凡例】

特定道路に該当する道路				指定済み特定道路	—		
道路種別	生活関連経路以外		生活関連経路				
		整備済み	未整備	整備済み	未整備	特定旅客施設	—
一般国道	指定区間内	■	■ ■ ■	■ ■ ■ ■	■ ■ ■ ■	●	
	指定区間外	■	■ ■ ■	■ ■ ■ ■	■ ■ ■ ■		
主要地方道		■	■ ■ ■	■ ■ ■ ■	■ ■ ■ ■	●	
一般都道府県道		■	■ ■ ■	■ ■ ■ ■	■ ■ ■ ■		
市町村道		■	■ ■ ■	■ ■ ■ ■	■ ■ ■ ■	●	
		■	■ ■ ■	■ ■ ■ ■	■ ■ ■ ■		
		■	■ ■ ■	■ ■ ■ ■	■ ■ ■ ■	重点整備地区	■

■ 特定道路箇所図

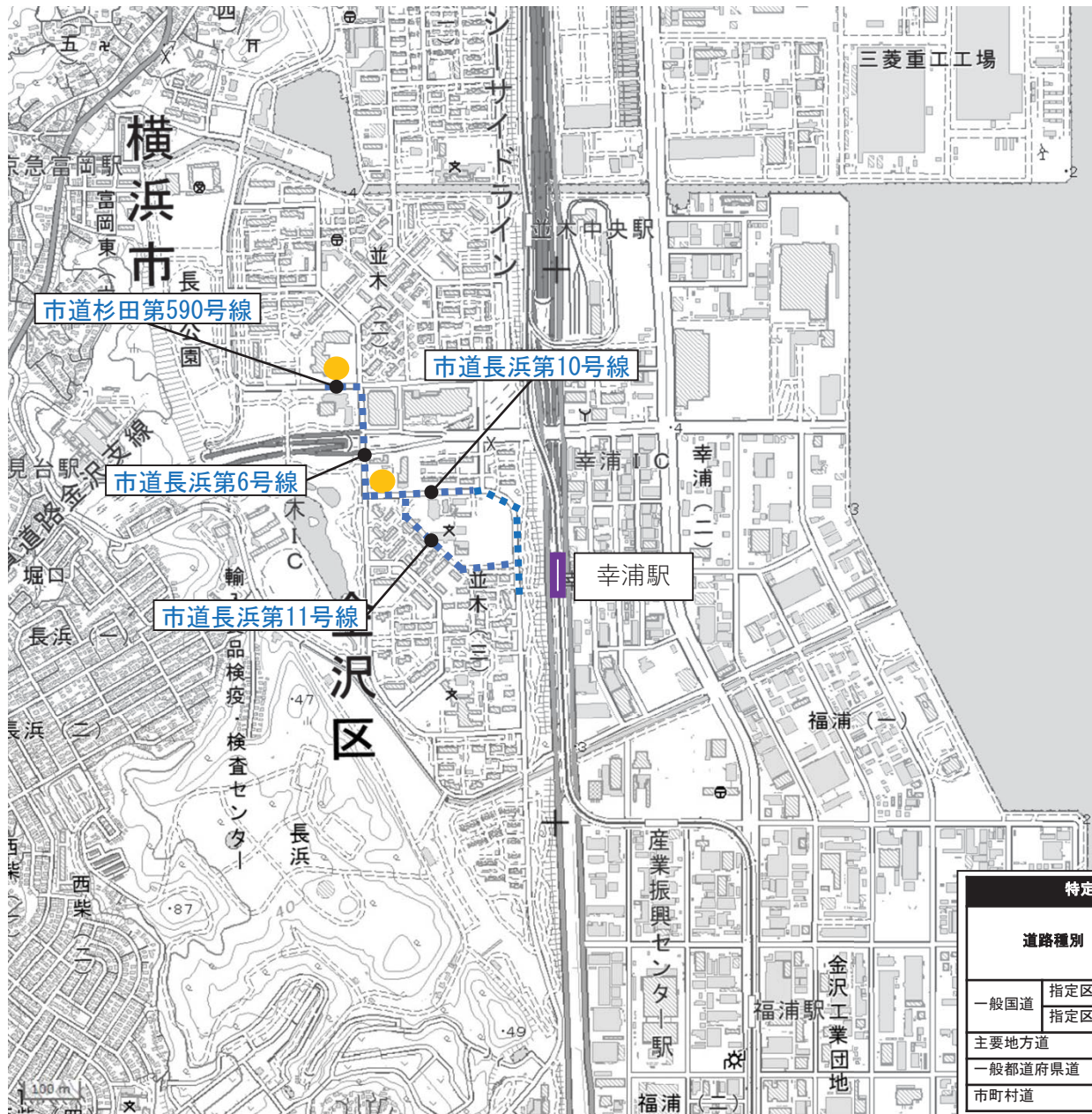
市区町村名：横浜市 地区名：金沢文庫・金沢八景駅



特定道路・該当する道路				指定済み特定道路	指定済み特定道路	
道路種別	生活関連経路以外		生活関連経路		特定旅客施設	指定済み特定道路
	整備済み	未整備	整備済み	未整備		
一般国道	指定区間内	■■■■	■■■■	■■■■	特定路外駐車場	●
	指定区間外	■■■■	■■■■	■■■■		
主要地方道	■■■■	■■■■	■■■■	■■■■	主な福祉施設等	●
一般都道府県道	■■■■	■■■■	■■■■	■■■■		
市町村道	■■■■	■■■■	■■■■	■■■■	重点整備地区	■

■ 特定道路箇所図

市区町村名：横浜市 地区名：幸浦駅周辺地区

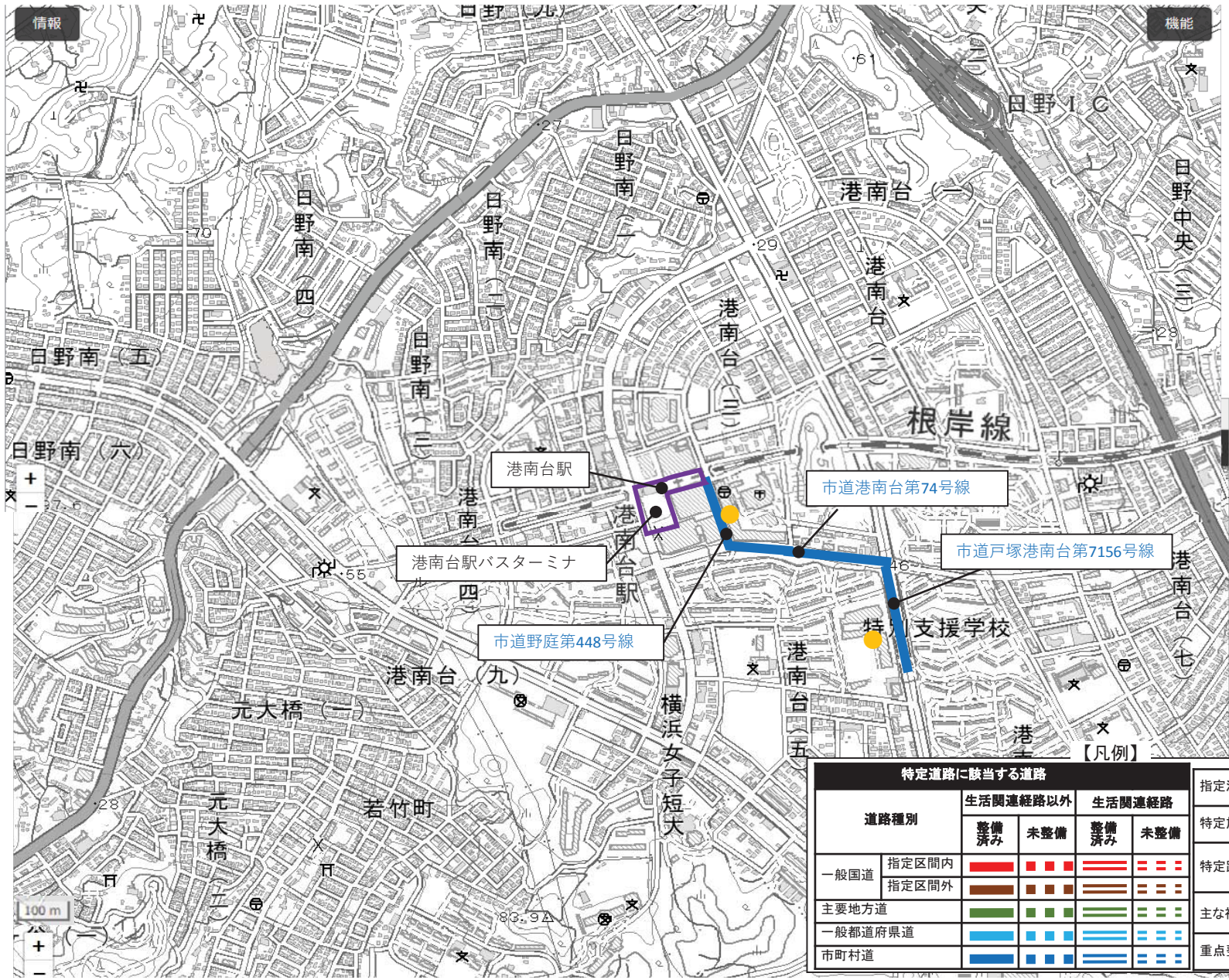


【凡例】

特定道路に該当する道路					指定済み特定道路	指定済み特定道路	
道路種別	生活関連経路以外		生活関連経路				
		整備済み	未整備	整備済み	未整備	特定旅客施設	特定旅客施設
一般国道	指定区間内	■	■	■	■	●	
	指定区間外	■	■	■	■	●	
主要地方道		■	■	■	■	●	
一般都道府県道		■	■	■	■	●	
市町村道		■	■	■	■	●	
						重点整備地区	■

■ 特定道路箇所図

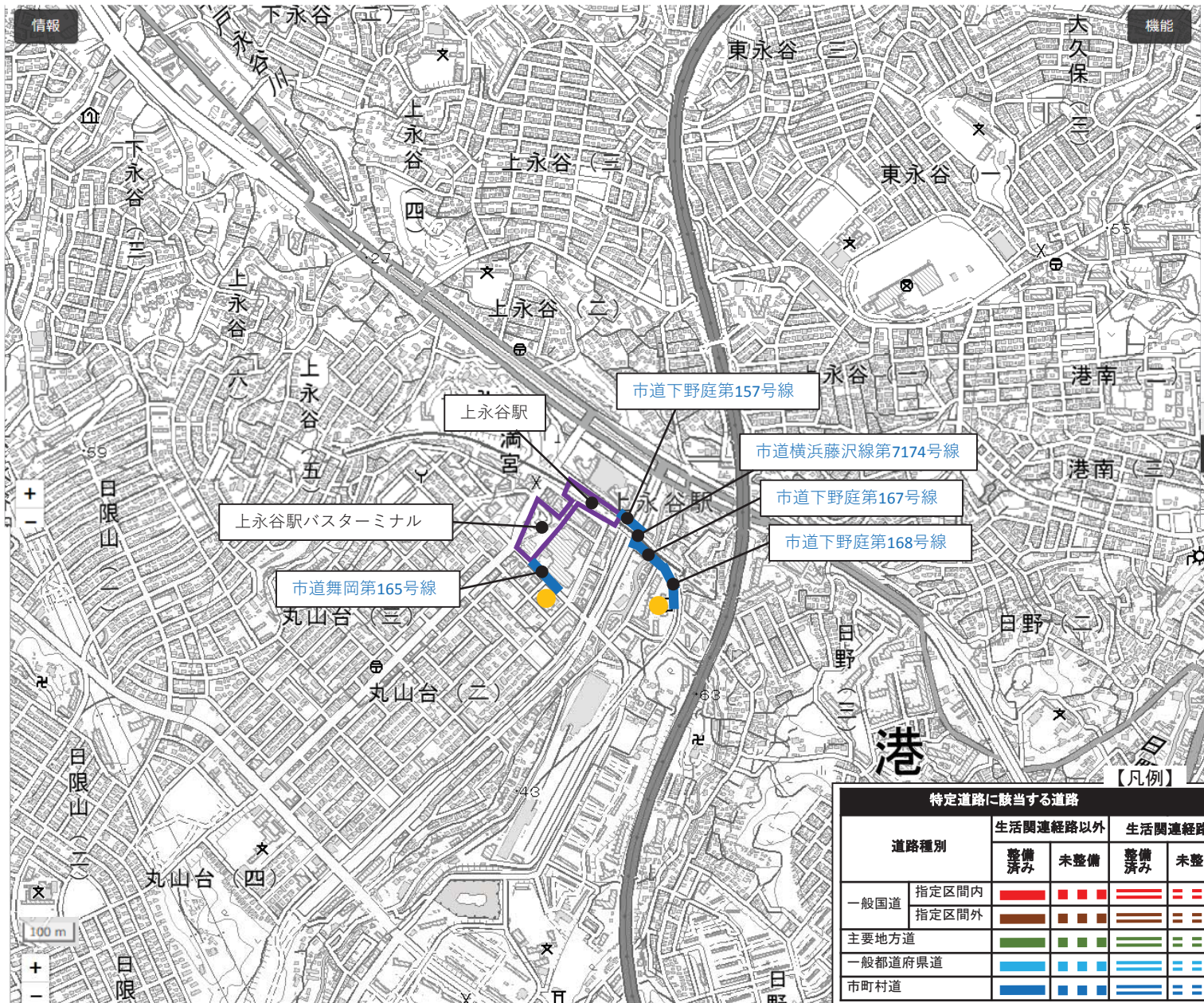
市区町村名：横浜市 地区名：港南台駅



道路種別		特定道路に該当する道路				指定済み特定道路
		生活関連経路以外		生活関連経路		
		整備済み	未整備	整備済み	未整備	特定旅客施設
一般国道	指定区間内					指定区外駐車場
	指定区間外					
主要地方道						主な福祉施設等
一般都道府県道						重点整備地区
市町村道						

■ 特定道路箇所図

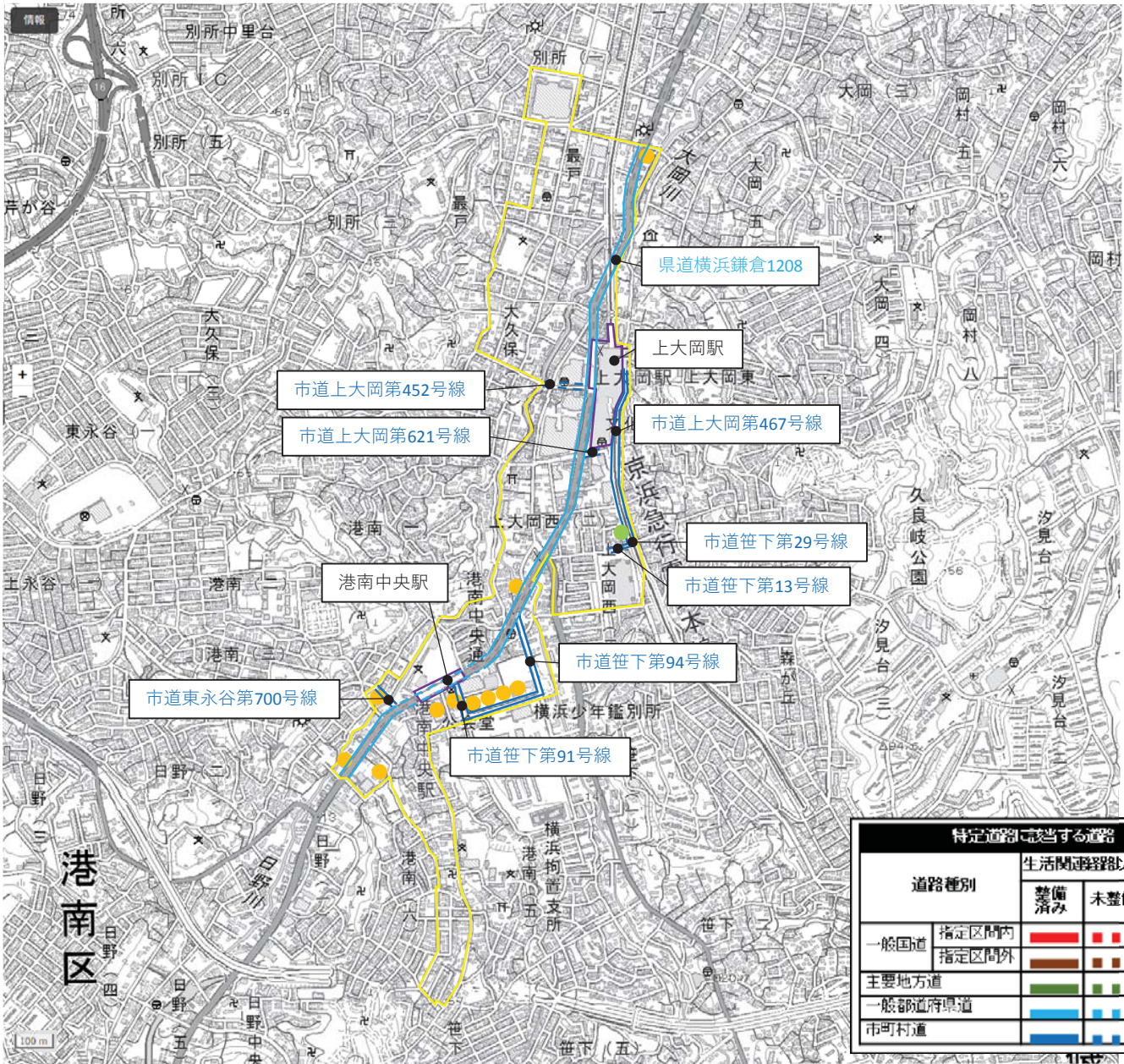
市区町村名：横浜市 地区名：上永谷駅



特定道路に該当する道路				指定済み特定道路	指定区間内	指定区間外	
道路種別	生活関連経路以外		生活関連経路				
		整備済み	未整備	整備済み	未整備	特定旅客施設	特定路外駐車場
一般国道	指定区間内						
	指定区間外						
主要地方道							
一般都道府県道							
市町村道							

■ 特定道路箇所図

市区町村名：横浜市 地区名：上大岡駅・港南中央駅

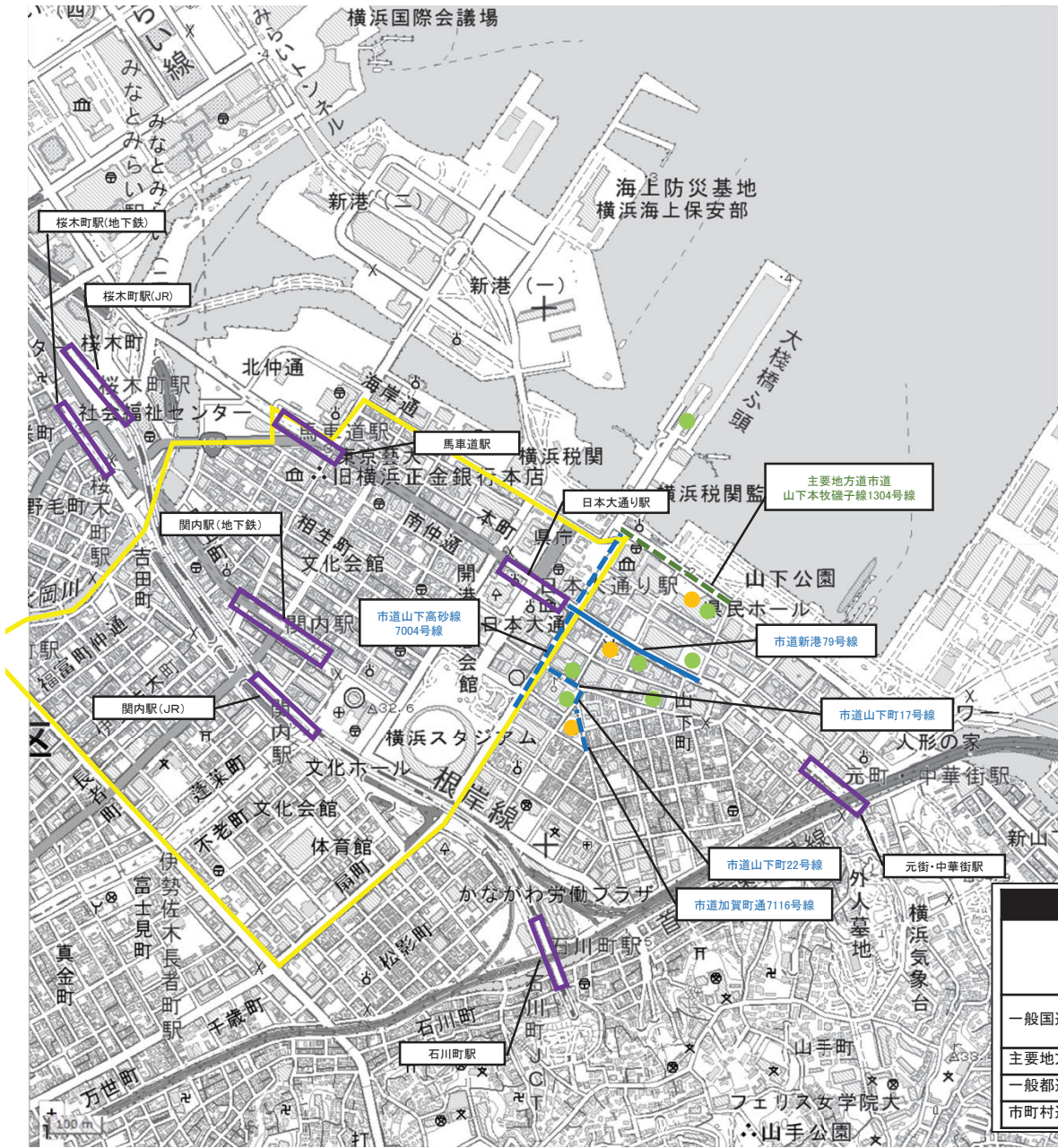


【凡例】

特定道路に該当する道路					指定済み特定道路	——
道路種別	生活関連経路以外		生活関連経路		指定済み特定道路	——
	整備済み	未整備	整備済み	未整備		
一般国道	指定区間内	■ ■ ■ ■	■ ■ ■ ■	■ ■ ■ ■	指定済み特定道路	——
	指定区間外	■ ■ ■ ■	■ ■ ■ ■	■ ■ ■ ■	指定済み特定道路	——
主要地方道		■ ■ ■ ■	■ ■ ■ ■	■ ■ ■ ■	指定済み特定道路	——
一般都道府県道		■ ■ ■ ■	■ ■ ■ ■	■ ■ ■ ■	指定済み特定道路	——
市町村道		■ ■ ■ ■	■ ■ ■ ■	■ ■ ■ ■	指定済み特定道路	——
					特定旅客施設	□
					特定路外駐車場	●
					主な福祉施設等	●
					重点整備地区	■

■ 特定道路箇所図

市区町村名：横浜市 地区名：日本大通り駅周辺地区

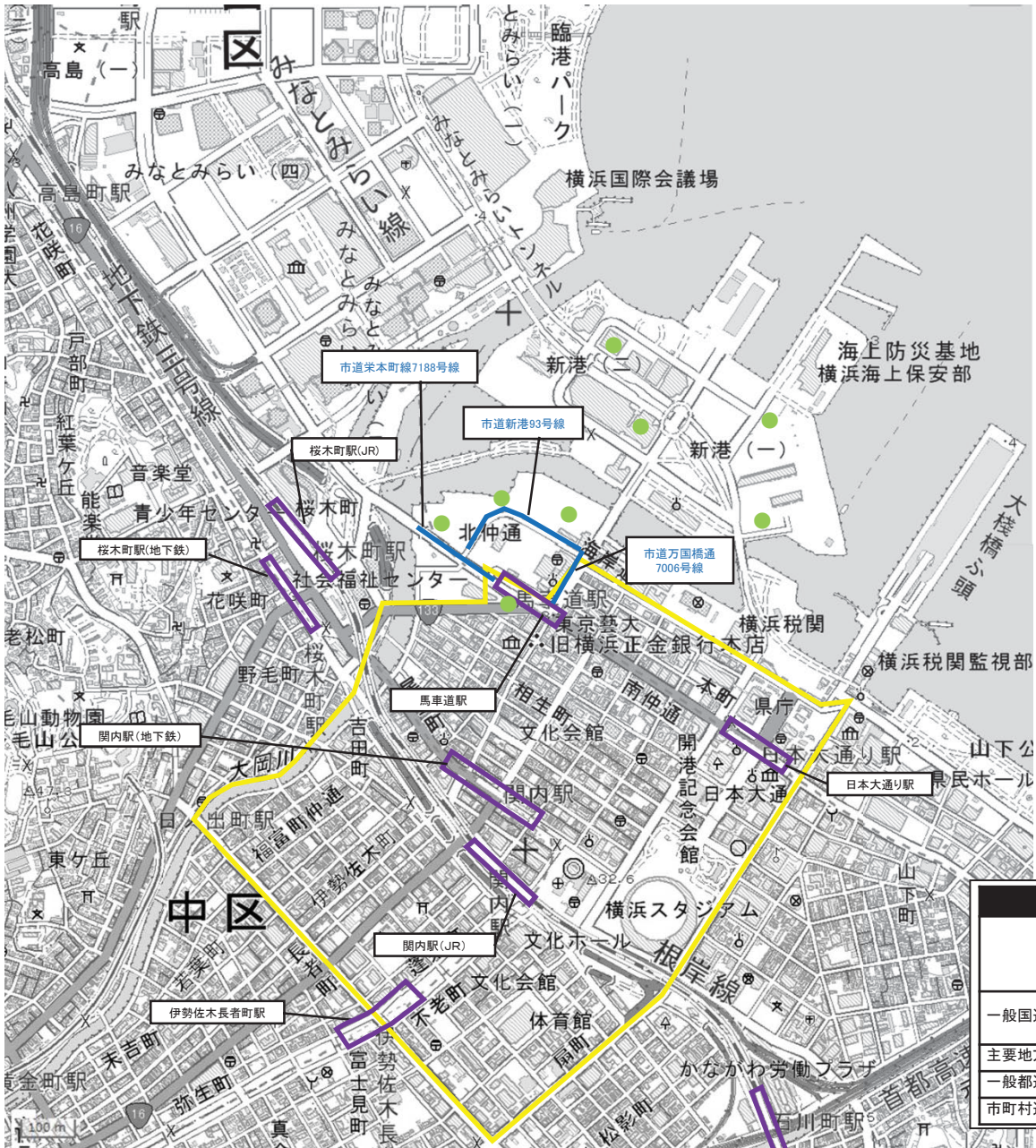


【凡例】

特定道路に該当する道路					指定済み特定道路	指定済み特定道路
道路種別	生活関連経路以外		生活関連経路			
		整備済み	未整備	整備済み	未整備	特定旅客施設
一般国道	指定区間内	■	■ ■ ■	■ ■ ■ ■	●	●
	指定区間外	■	■ ■ ■	■ ■ ■ ■	●	●
主要地方道		■	■ ■ ■	■ ■ ■ ■	●	●
一般都道府県道		■	■ ■ ■	■ ■ ■ ■	●	●
市町村道		■	■ ■ ■	■ ■ ■ ■	●	●
					重点整備地区	重点整備地区

■ 特定道路箇所図

市区町村名：横浜市 地区名：馬車道駅周辺地区

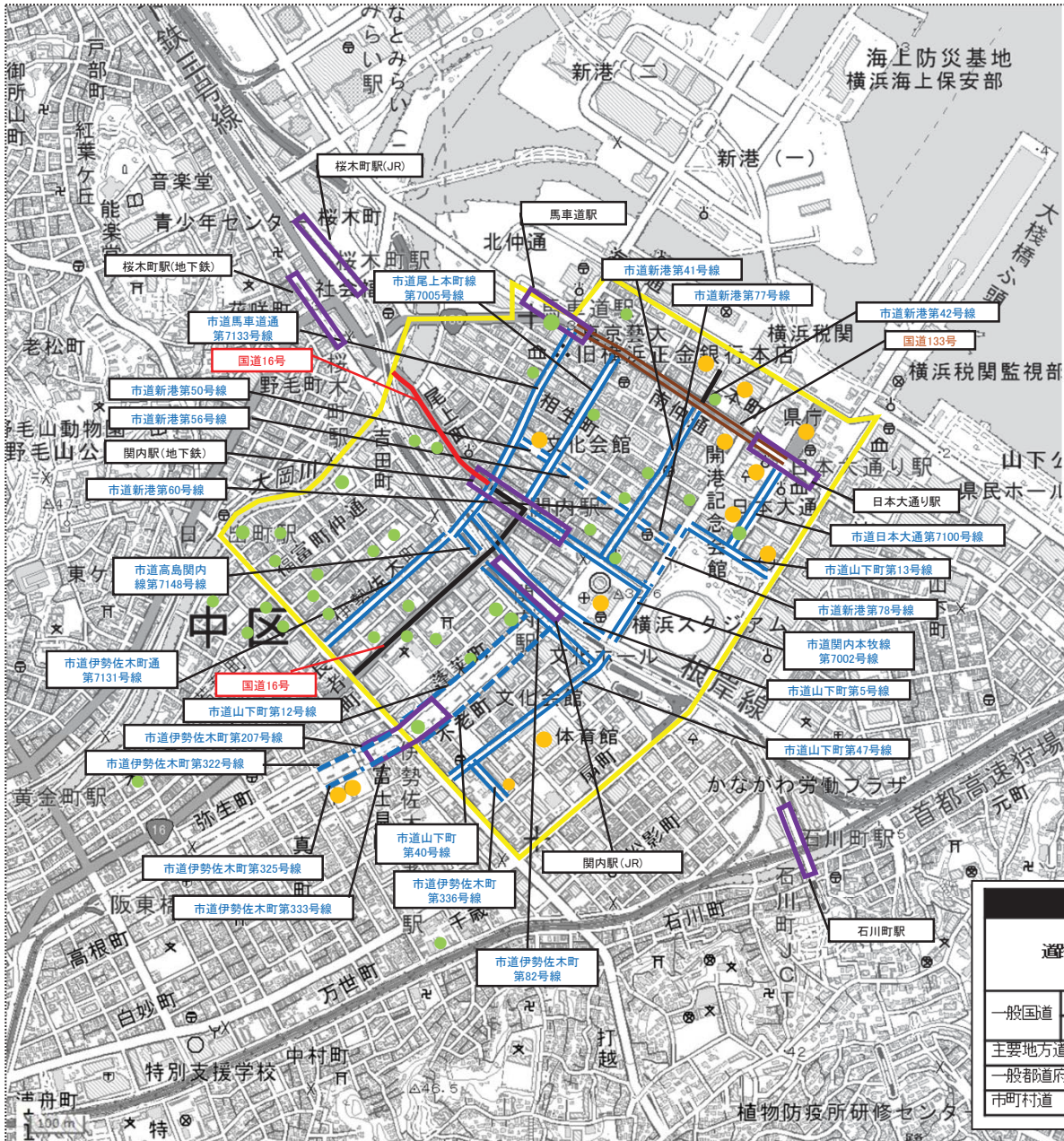


【凡例】

道路種別		特定道路に該当する道路				指定済み特定道路
		生活関連経路以外		生活関連経路		
		整備済み	未整備	整備済み	未整備	指定済み特定道路
一般国道	指定区間内					
	指定区間外					
主要地方道						
一般都道府県道						
市町村道						
						特定旅客施設
						特定路外駐車場
						主な福祉施設等
						重点整備地区

■ 特定道路箇所図

市区町村名：横浜市 地区名：関内駅・伊勢佐木長者町駅周辺地区



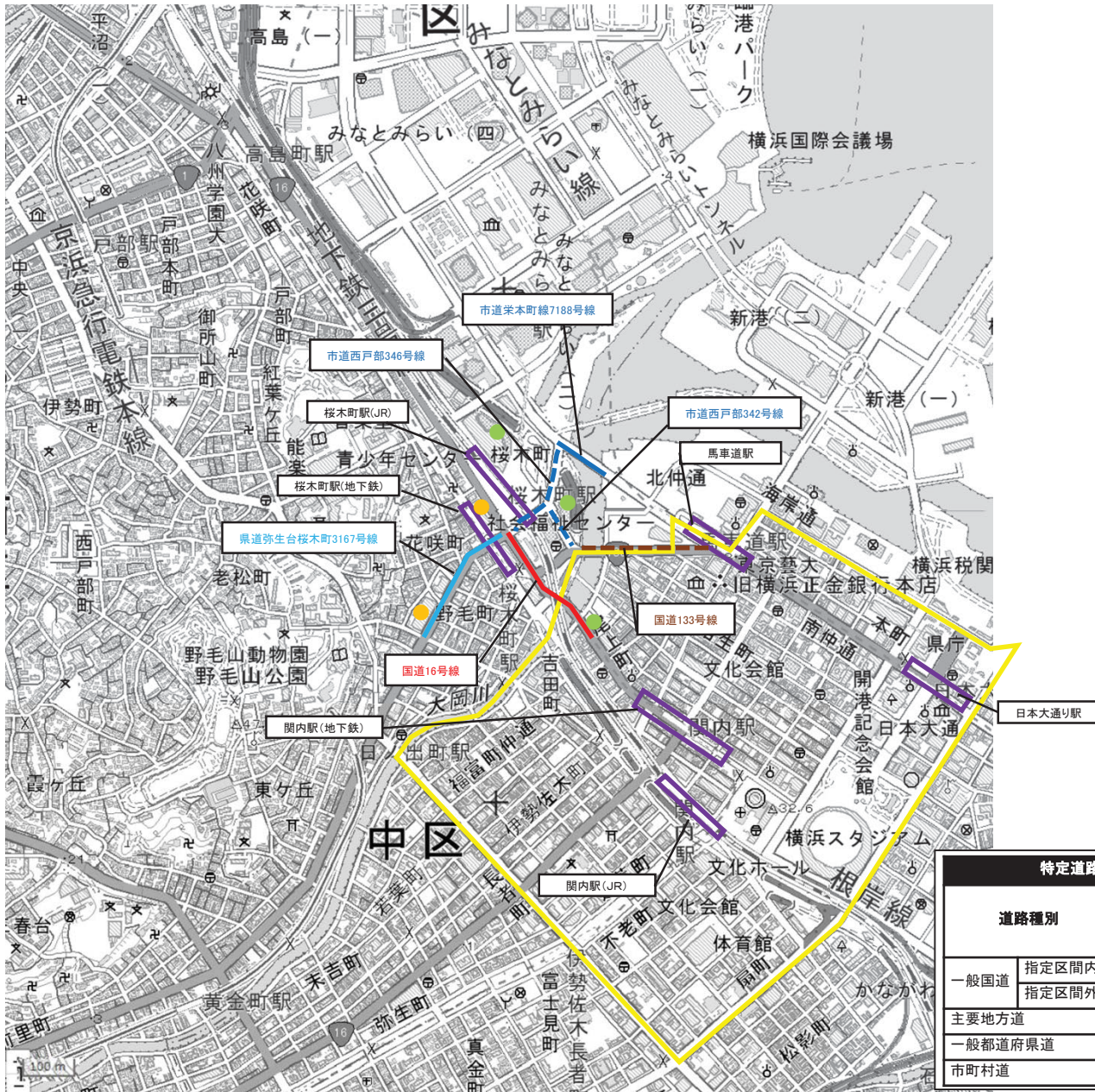
【凡例】

道路種別		特定道路に該当する道路			
		生活関連経路以外		生活関連経路	
		整備済み	未整備	整備済み	未整備
一般国道	指定区間内	■	■	■	■
	指定区間外	■	■	■	■
主要地方道		■	■	■	■
一般都道府県道		■	■	■	■
市町村道		■	■	■	■

指定済み特定道路	■
特定旅客施設	■
特定路外駐車場	●
主な福祉施設等	●
重点整備地区	■

■ 特定道路箇所図

市区町村名：横浜市 地区名：桜木町駅前周辺地区

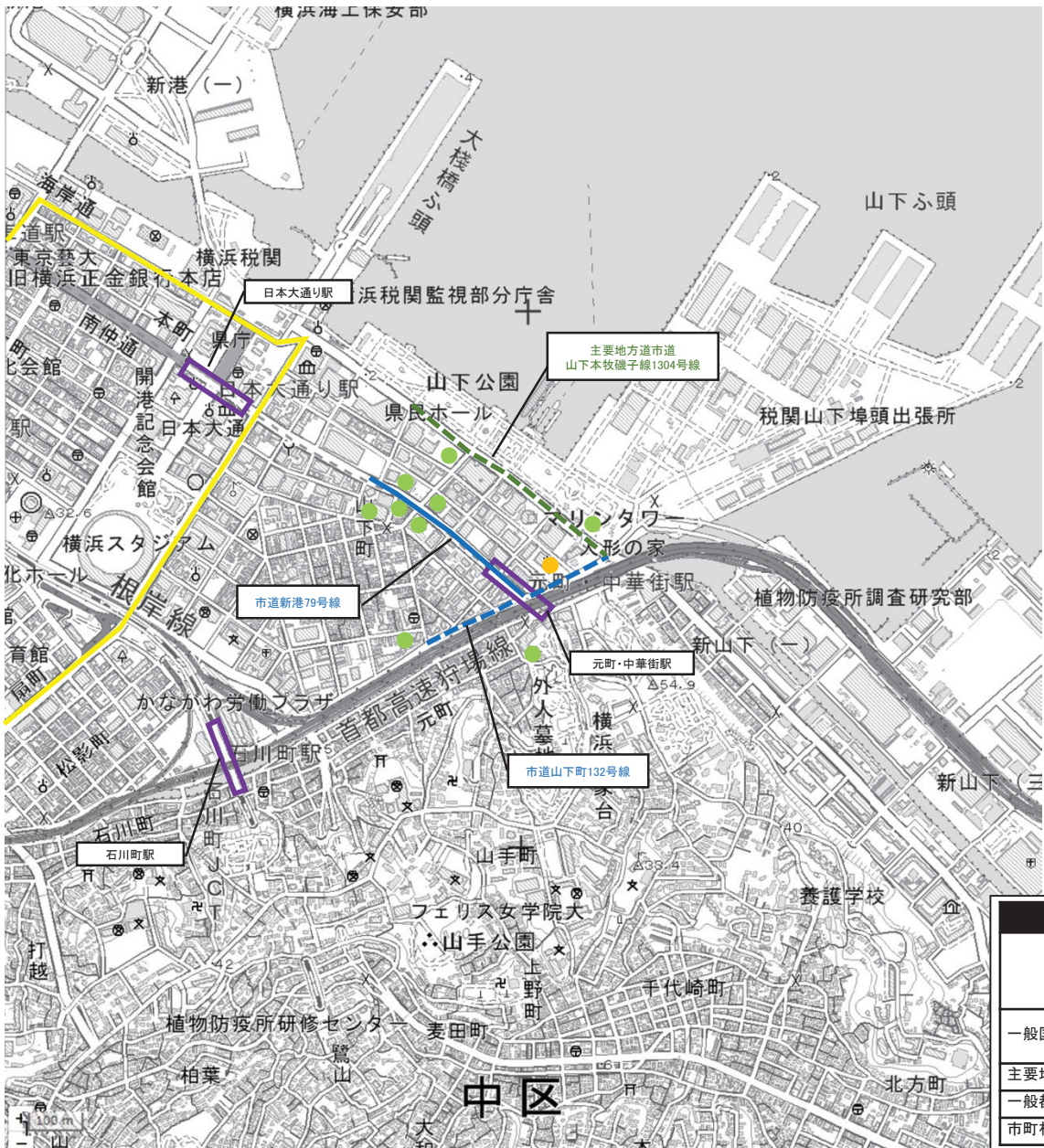


【凡例】

特定道路に該当する道路				指定済み特定道路	指定済み特定道路	
道路種別	生活関連経路以外		生活関連経路			
		整備済み	未整備	整備済み	未整備	特定旅客施設
一般国道	指定区間内	■	■	■	■	●
	指定区間外	■	■	■	■	
主要地方道		■	■	■	■	●
一般都道府県道		■	■	■	■	
市町村道		■	■	■	■	重点整備地区

■ 特定道路箇所図

市区町村名：横浜市 地区名：元町・中華街駅周辺地区

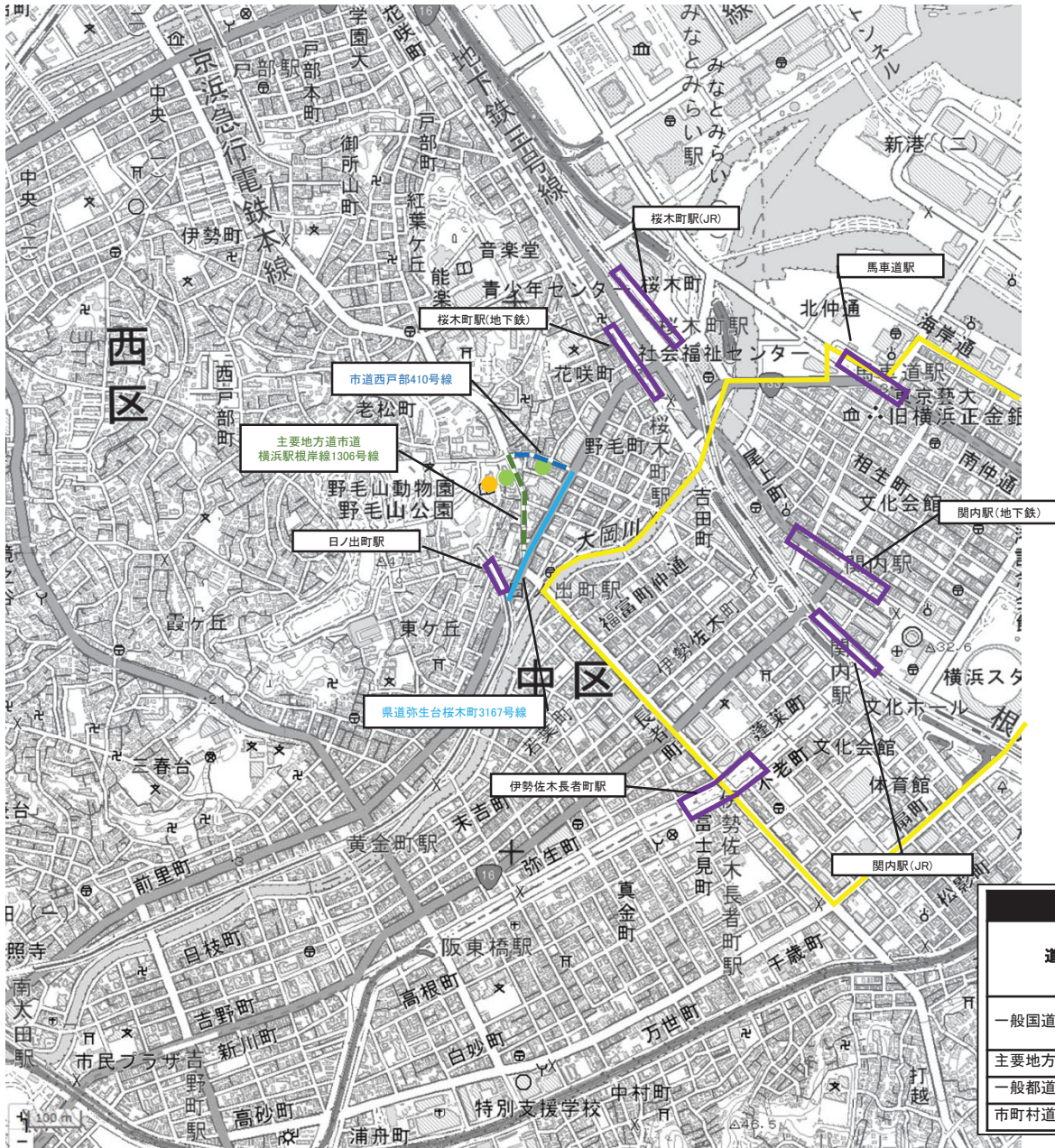


【凡例】

道路種別		特定道路に該当する道路				指定済み特定道路
		生活関連経路以外		生活関連経路		
		整備済み	未整備	整備済み	未整備	特定旅客施設
一般国道	指定区間内	■	■ ■ ■	■ ■ ■ ■	■ ■ ■ ■	●
	指定区間外	■	■ ■ ■	■ ■ ■ ■	■ ■ ■ ■	
主要地方道		■	■ ■ ■	■ ■ ■ ■	■ ■ ■ ■	●
一般都道府県道		■	■ ■ ■	■ ■ ■ ■	■ ■ ■ ■	
市町村道		■	■ ■ ■	■ ■ ■ ■	■ ■ ■ ■	重点整備地区

■ 特定道路箇所図

市区町村名：横浜市 地区名：日ノ出町駅周辺地区

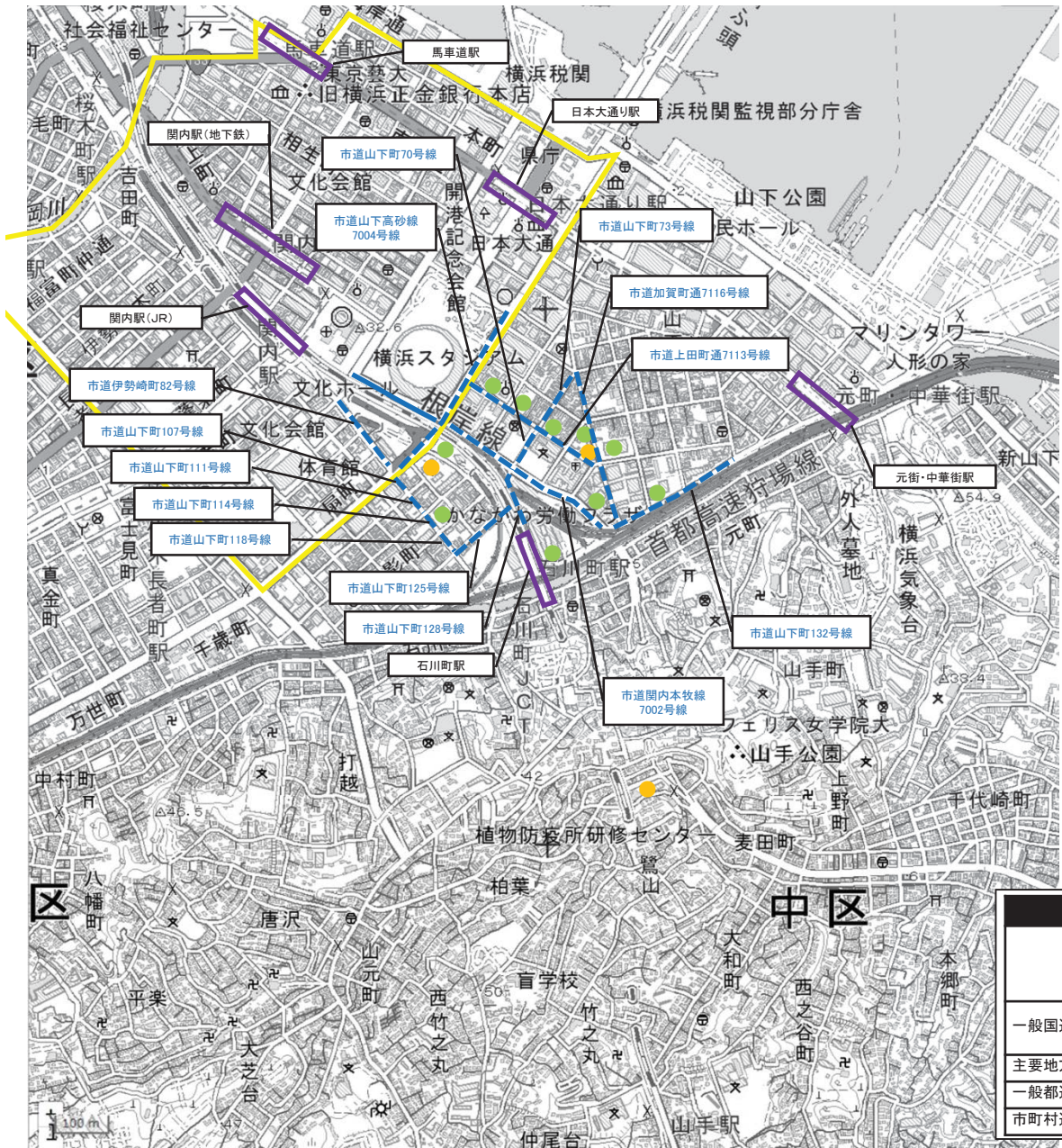


【凡例】

道路種別		特定道路に該当する道路				指定済み特定道路
		生活関連経路以外		生活関連経路		
		整備済み	未整備	整備済み	未整備	特定旅客施設
一般国道	指定区間内	■	■ ■ ■	■ ■ ■ ■	■ ■ ■ ■	●
	指定区間外	■	■ ■ ■	■ ■ ■ ■	■ ■ ■ ■	
主要地方道		■	■ ■ ■	■ ■ ■ ■	■ ■ ■ ■	●
一般都道府県道		■	■ ■ ■	■ ■ ■ ■	■ ■ ■ ■	●
市町村道		■	■ ■ ■	■ ■ ■ ■	■ ■ ■ ■	■

■ 特定道路箇所図

市区町村名：横浜市 地区名：石川町駅周辺地区

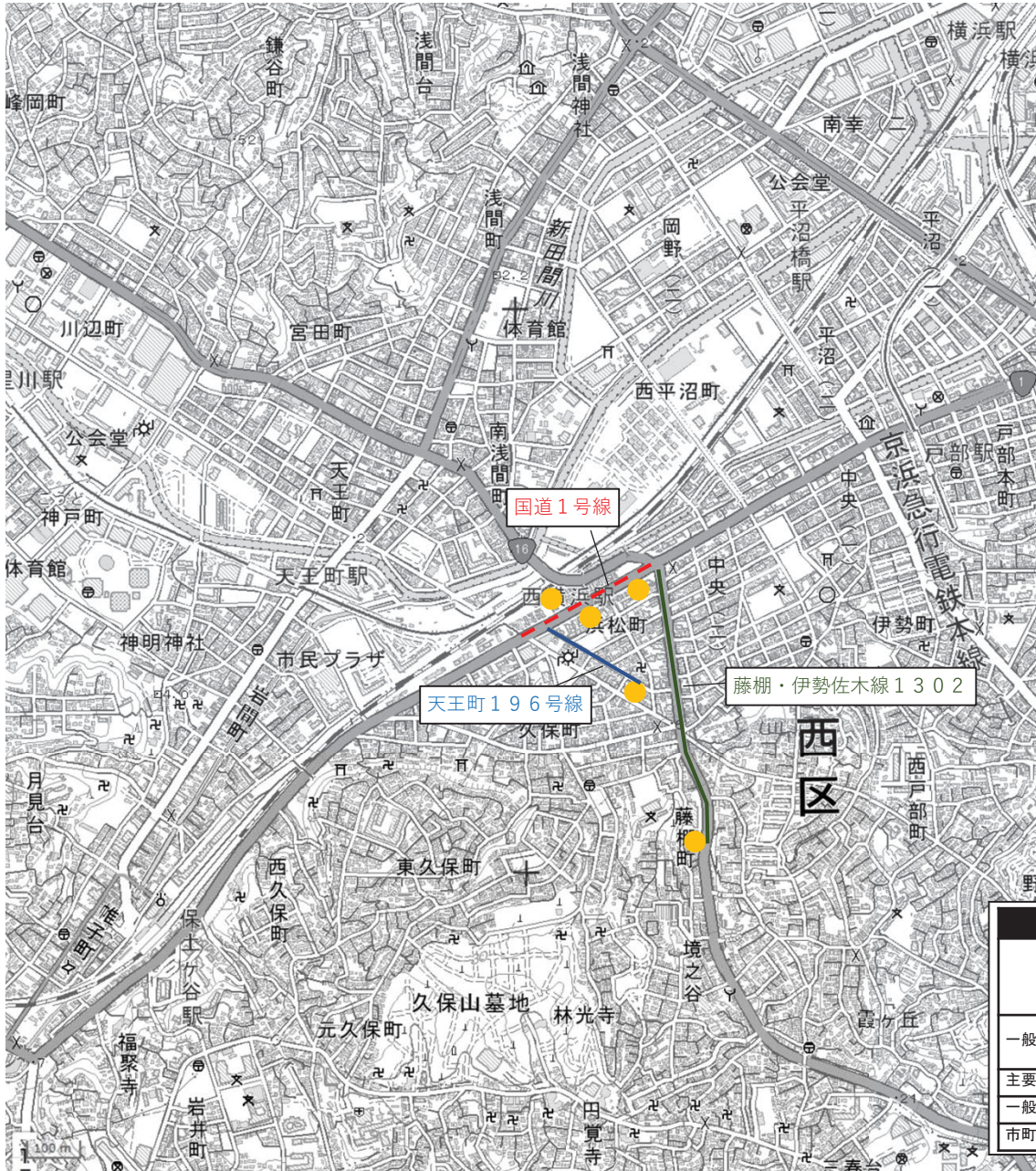


【凡例】

道路種別		特定道路に該当する道路				指定済み特定道路
		生活関連経路以外		生活関連経路		
		整備済み	未整備	整備済み	未整備	指定旅客施設
一般国道	指定区間内	■	■	■	■	●
	指定区間外	■	■	■	■	●
主要地方道		■	■	■	■	●
一般都道府県道		■	■	■	■	●
市町村道		■	■	■	■	●
						重点整備地区

■ 特定道路箇所図

市区町村名：横浜市 地区名：西横浜駅

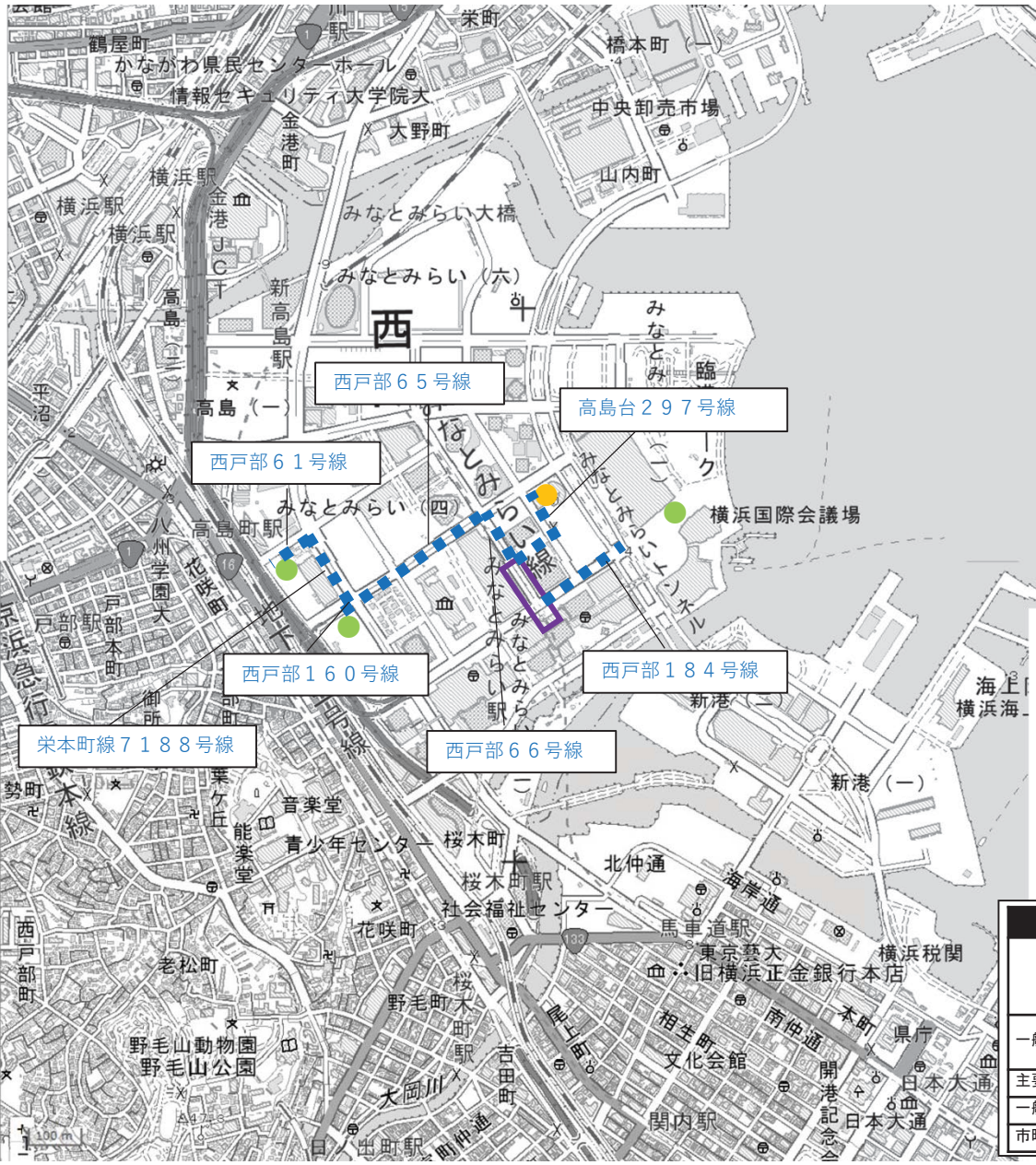


【凡例】

特定道路に該当する道路				指定済み特定道路	—		
道路種別	生活関連経路以外		生活関連経路				
		整備済み	未整備	整備済み	未整備	特定旅客施設	—
一般国道	指定区間内	■	■ ■ ■	■ ■ ■ ■	■ ■ ■ ■	●	●
	指定区間外	■	■ ■ ■	■ ■ ■ ■	■ ■ ■ ■		
主要地方道		■	■ ■ ■	■ ■ ■ ■	■ ■ ■ ■	●	●
一般都道府県道		■	■ ■ ■	■ ■ ■ ■	■ ■ ■ ■		
市町村道		■	■ ■ ■	■ ■ ■ ■	■ ■ ■ ■	●	●
		■	■ ■ ■	■ ■ ■ ■	■ ■ ■ ■		
		■	■ ■ ■	■ ■ ■ ■	■ ■ ■ ■	重点整備地区	■

■ 特定道路箇所図

市区町村名：横浜市 地区名：みなとみらい駅

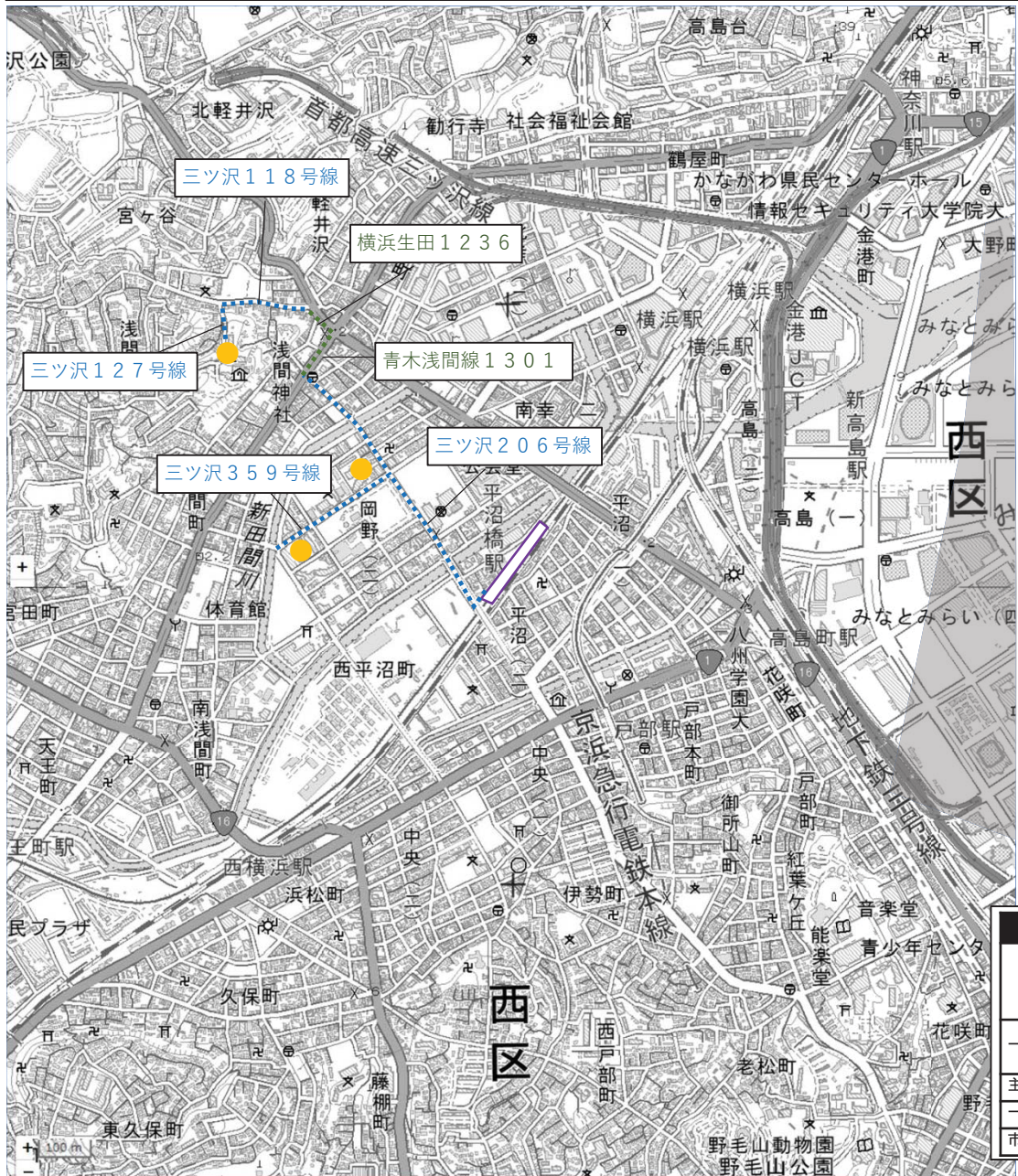


【凡例】

道路種別		特定道路に該当する道路				指定済み特定道路
		生活関連経路以外		生活関連経路		
		整備済み	未整備	整備済み	未整備	特定旅客施設
一般国道	指定区間内	■	■	■	■	●
	指定区間外	■	■	■	■	
主要地方道		■	■	■	■	●
一般都道府県道		■	■	■	■	
市町村道		■	■	■	■	重点整備地区

■ 特定道路箇所図

市区町村名：横浜市 地区名：平沼橋駅

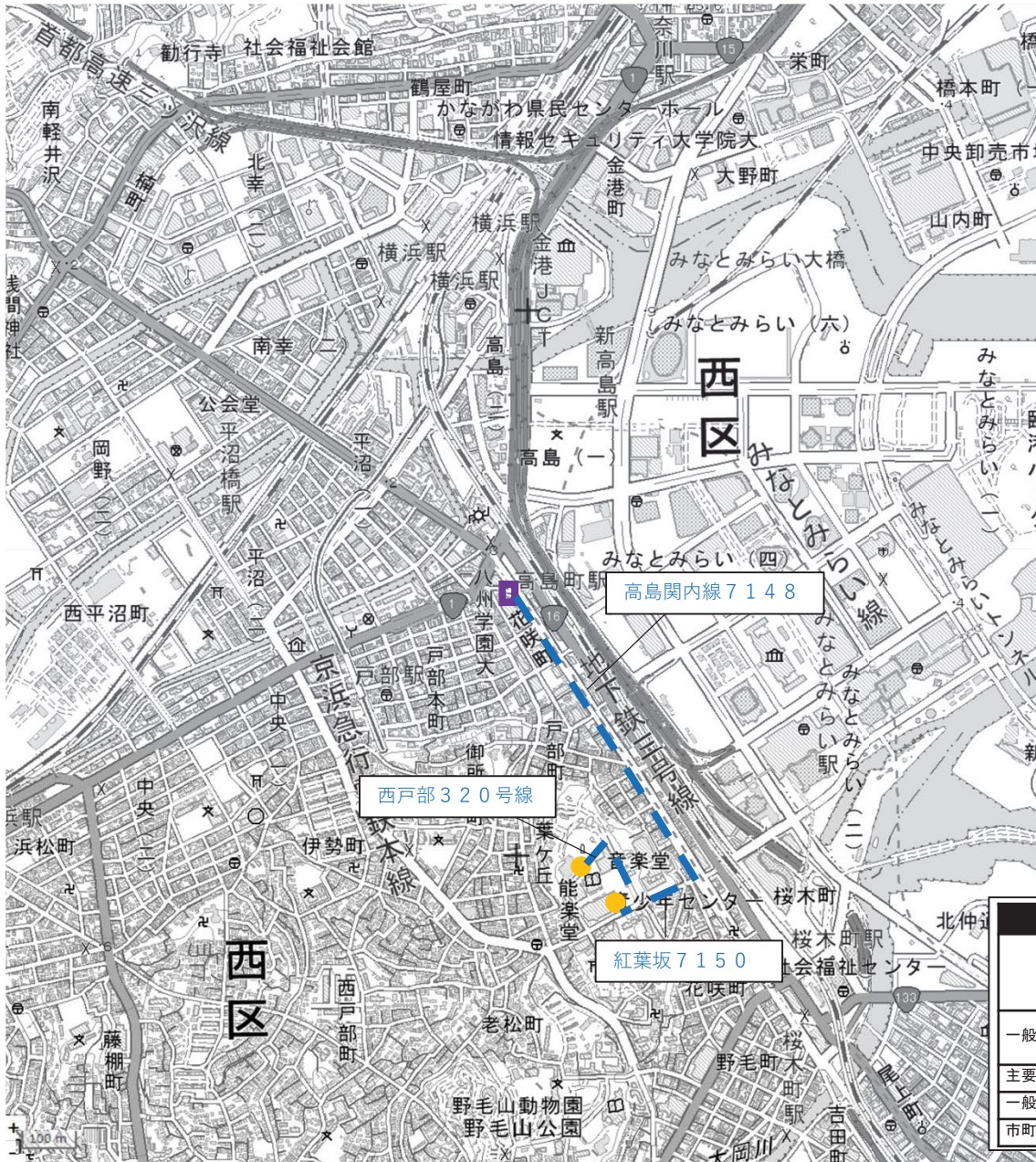


【凡例】

道路種別		特定道路に該当する道路				指定済み特定道路
		生活関連経路以外		生活関連経路		
		整備済み	未整備	整備済み	未整備	特定旅客施設
一般国道	指定区間内					
	指定区間外					
主要地方道						
一般都道府県道						
市町村道						

■ 特定道路箇所図

市区町村名：横浜市 地区名：高島町駅

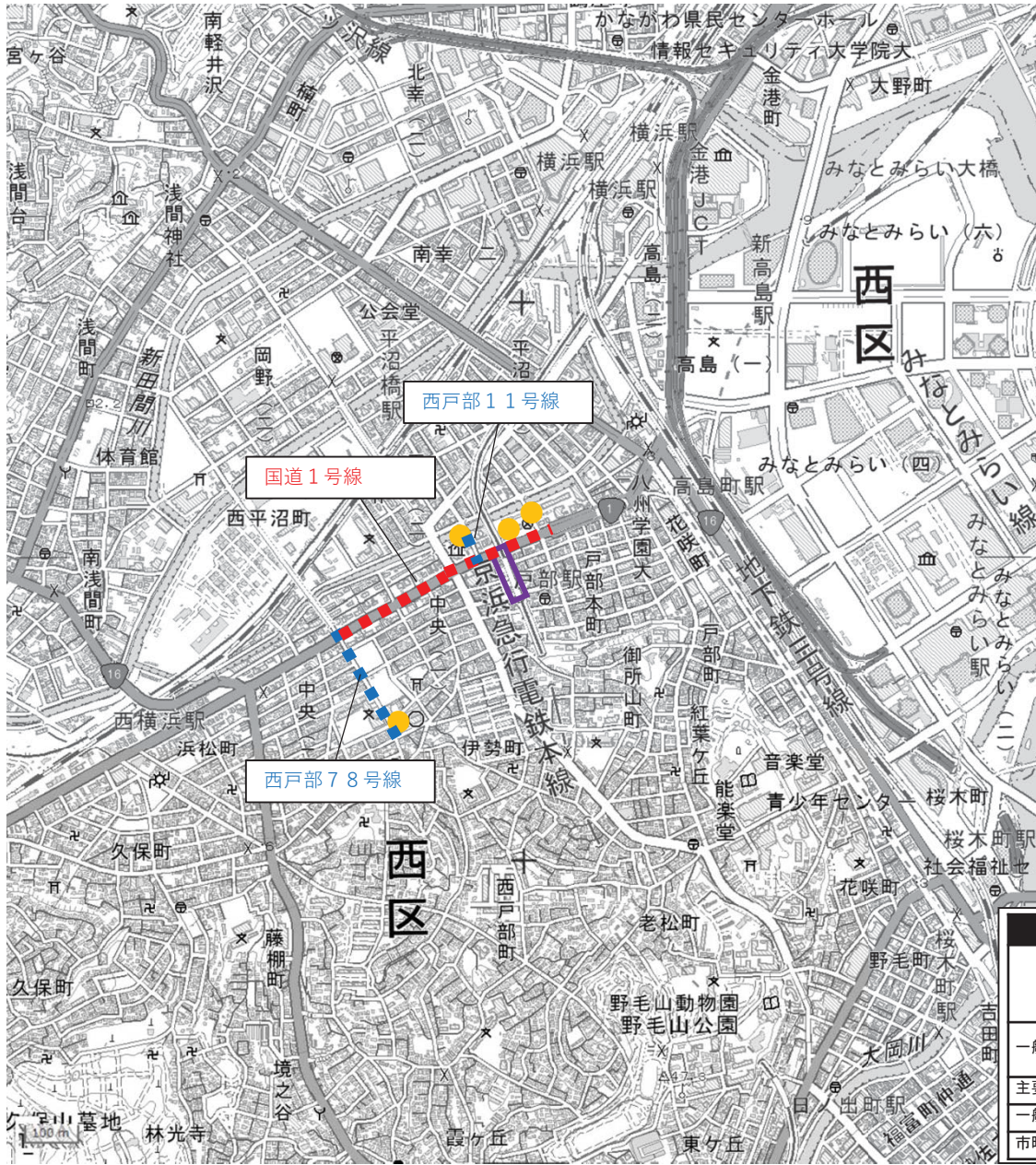


【凡例】

特定道路に該当する道路				指定済み特定道路	指定済み特定道路	
道路種別	生活関連経路以外		生活関連経路			
		整備済み	未整備	整備済み	未整備	特定旅客施設
一般国道	指定区間内	■	■	■	■	●
	指定区間外	■	■	■	■	
主要地方道		■	■	■	■	●
一般都道府県道		■	■	■	■	
市町村道		■	■	■	■	重点整備地区

■ 特定道路箇所図

市区町村名：横浜市 地区名：戸部駅

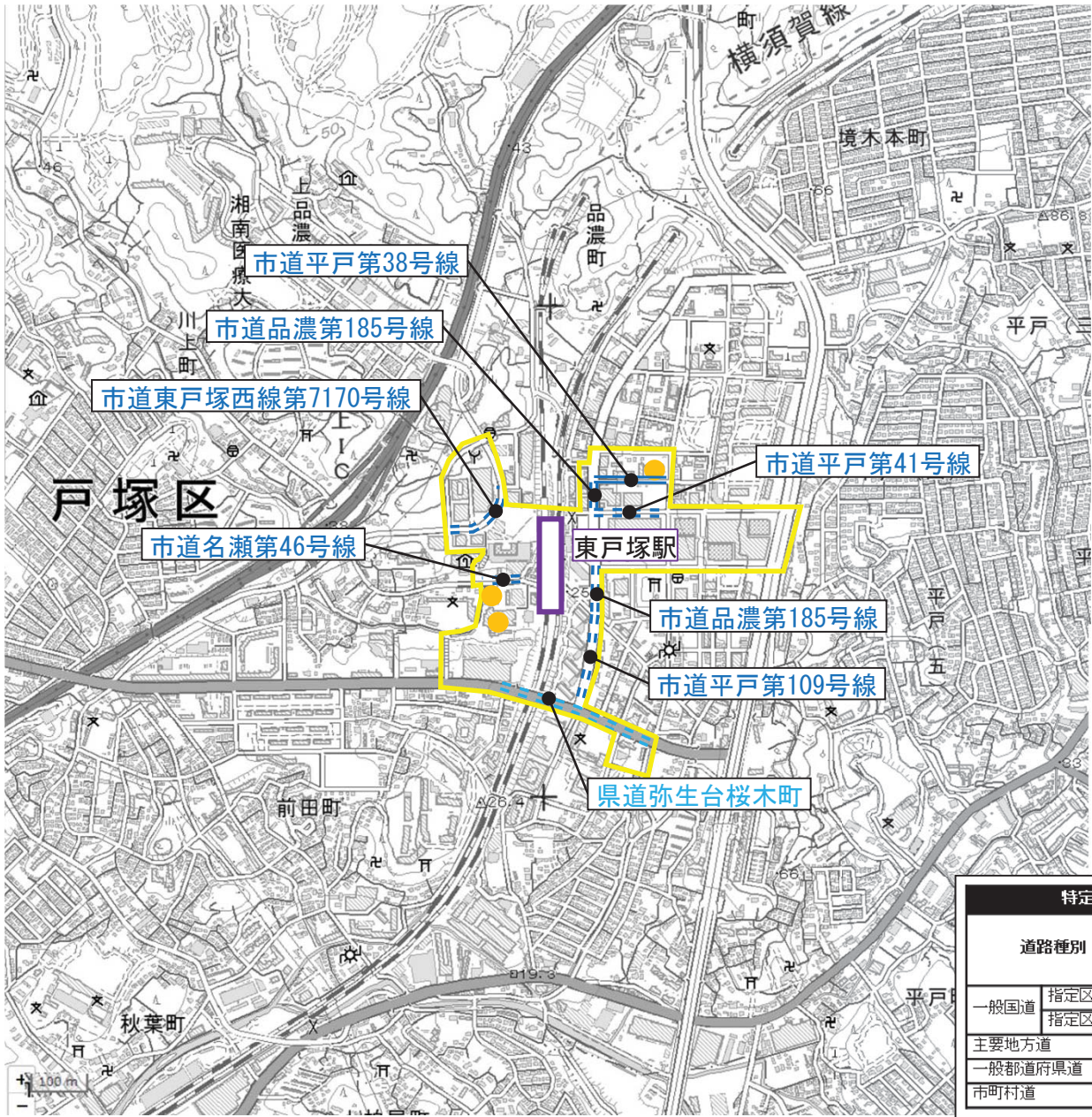


【凡例】

道路種別		特定道路に該当する道路				指定済み特定道路
		生活関連経路以外		生活関連経路		
		整備済み	未整備	整備済み	未整備	特定旅客施設
一般国道	指定区間内	■	■ ■ ■	■ ■ ■ ■	■ ■ ■ ■	●
	指定区間外	■	■ ■ ■	■ ■ ■ ■	■ ■ ■ ■	
主要地方道		■	■ ■ ■	■ ■ ■ ■	■ ■ ■ ■	●
一般都道府県道		■	■ ■ ■	■ ■ ■ ■	■ ■ ■ ■	
市町村道		■	■ ■ ■	■ ■ ■ ■	■ ■ ■ ■	重点整備地区

■ 特定道路箇所図

市区町村名：横浜市 地区名：東戸塚駅

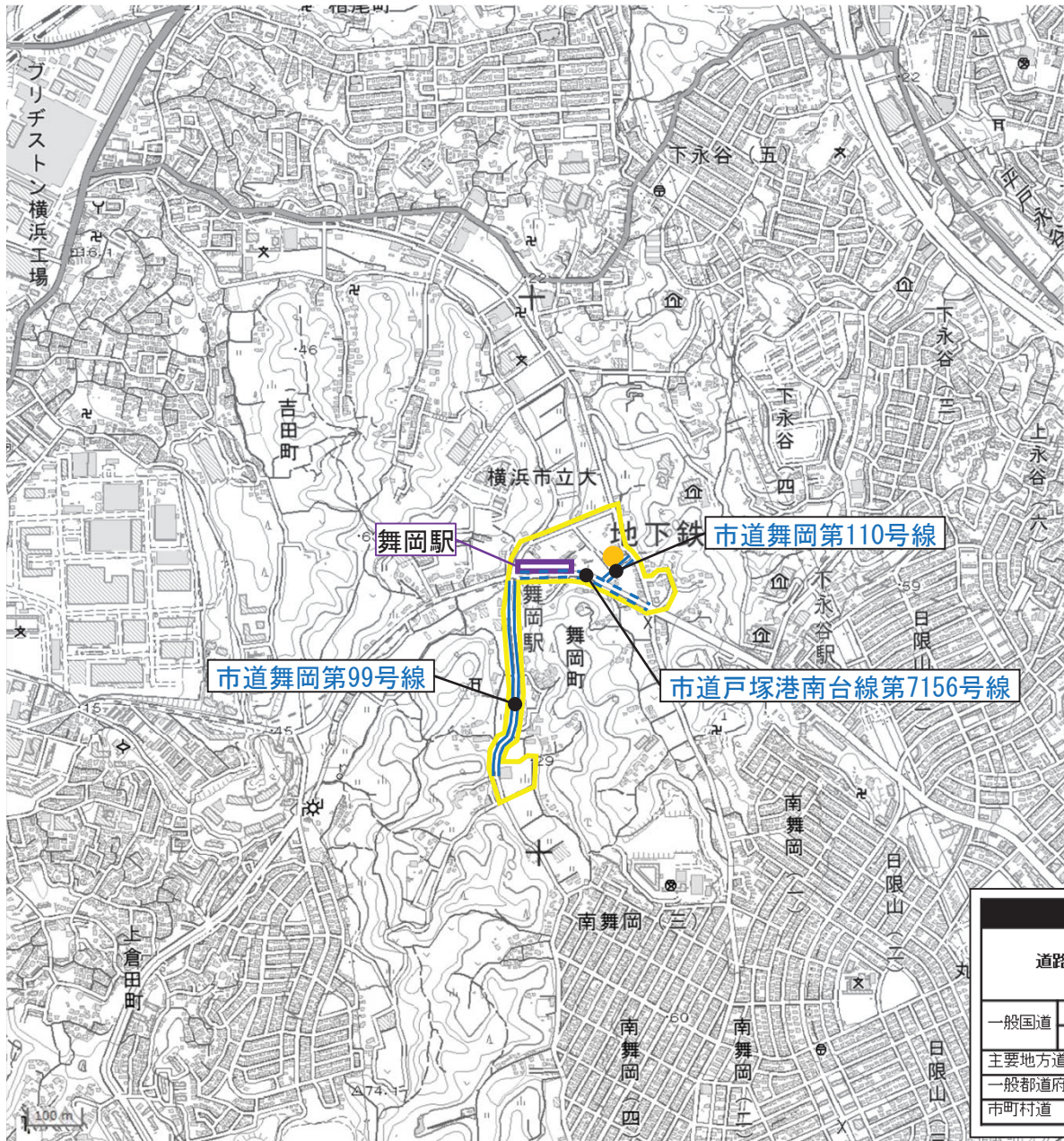


【凡例】

道路種別		特定道路・該当する道路				指定済み特定道路
		生活関連経路以外		生活関連経路		
		整備済み	未整備	整備済み	未整備	指定区外
一般国道	指定区間内	■	■	■	■	指定済み特定道路
	指定区間外	■	■	■	■	指定区外
主要地方道		■	■	■	■	指定済み特定道路
一般都道府県道		■	■	■	■	指定済み特定道路
市町村道		■	■	■	■	指定済み特定道路
						特定旅客施設
						指定区外
						特定路外駐車場
						指定区外
						主な福祉施設等
						指定区外
						重点整備地区

■ 特定道路箇所図

市区町村名：横浜市 地区名：舞岡駅

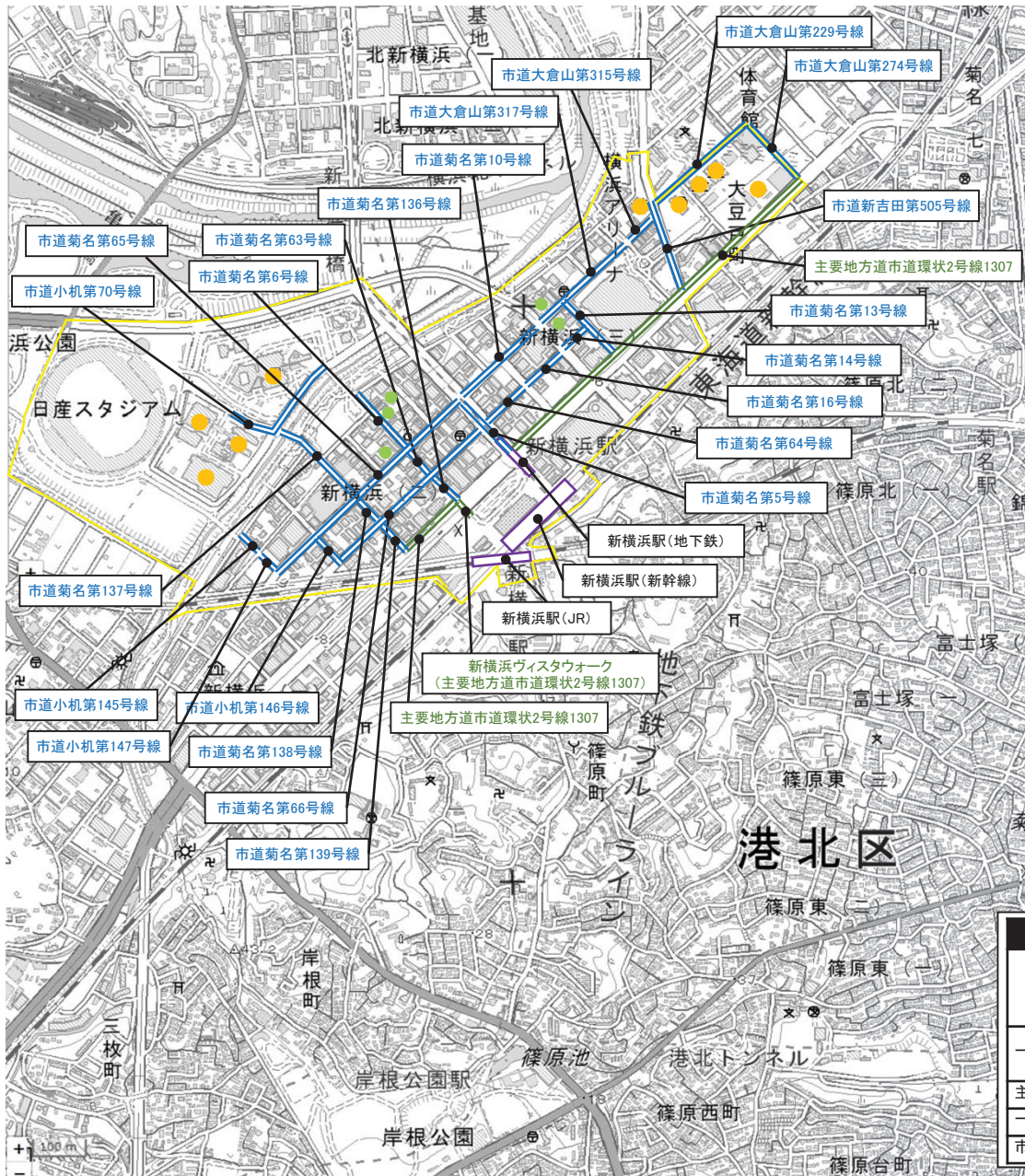


【凡例】

特定道路・該当する道路				指定済み特定道路	
道路種別	生活関連経路以外		生活関連経路		特定旅客施設
	整備済み	未整備	整備済み	未整備	
一般国道	指定区間内	指定区間外	指定区間内	指定区間外	特定路外駐車場
主要地方道					主な福祉施設等
一般都道府県道					重点整備地区
市町村道					

■ 特定道路箇所図

市区町村名：横浜市 地区名：新横浜駅

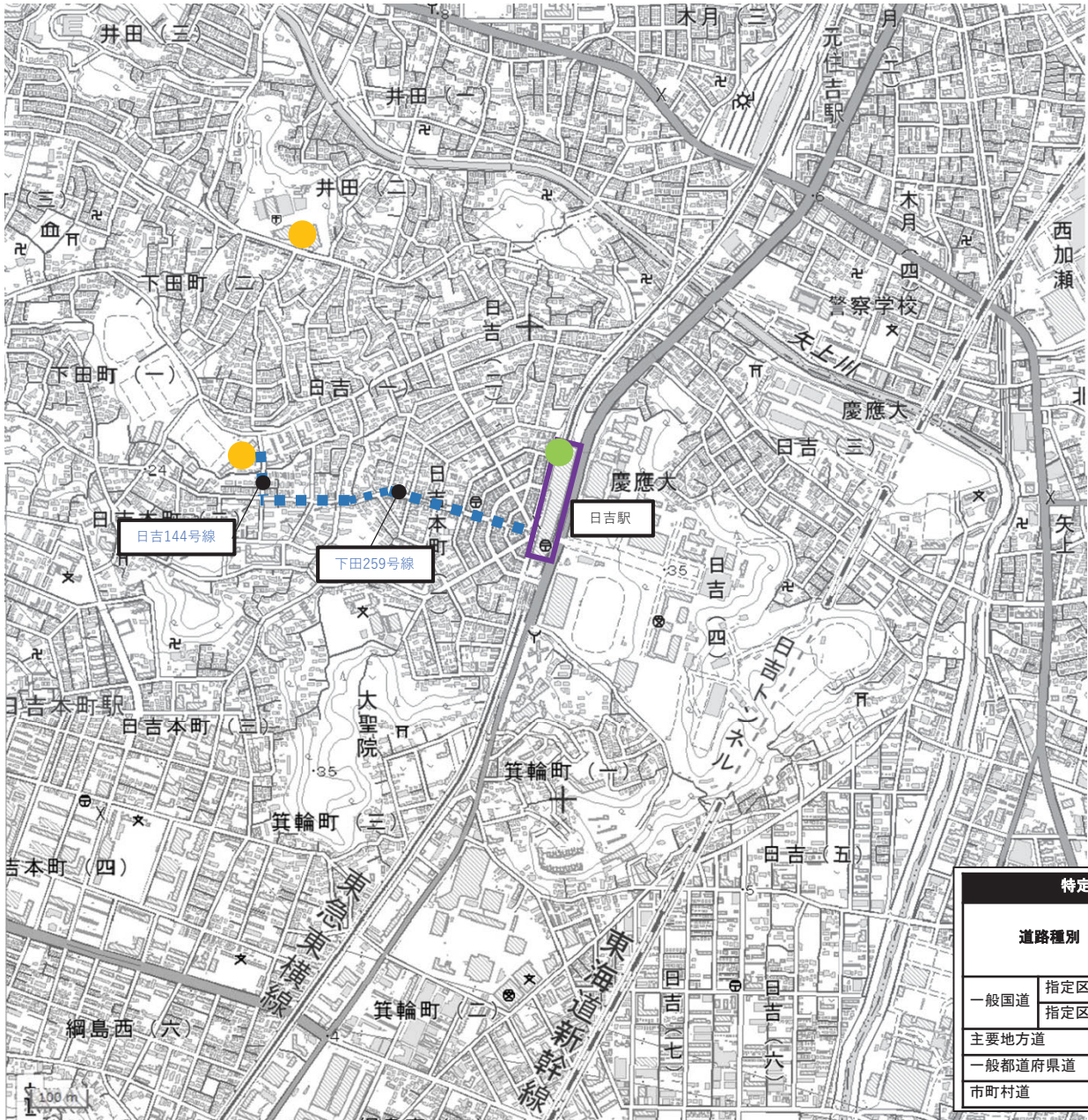


【凡例】

特定道路に該当する道路					指定済み特定道路
道路種別	生活関連経路以外		生活関連経路		特定旅客施設
	整備済み	未整備	整備済み	未整備	
一般国道	指定区間内	指定区間外	指定区間内	指定区間外	特定路外駐車場
主要地方道					主な福祉施設等
一般都道府県道					重点整備地区
市町村道					

■ 特定道路箇所図

市区町村名：横浜市 地区名：日吉駅

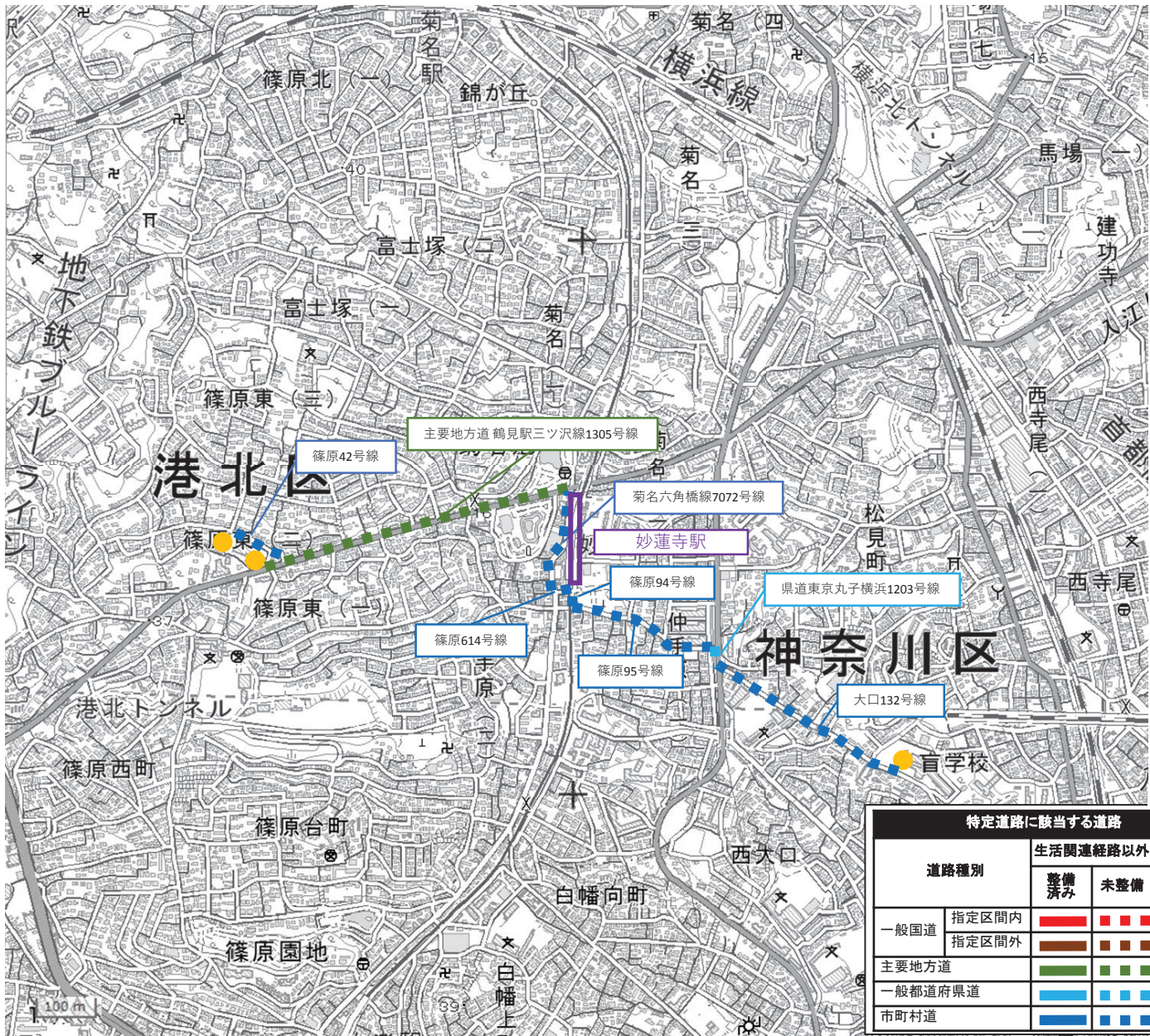


【凡例】

道路種別		特定道路に該当する道路				指定済み特定道路
		生活関連経路以外		生活関連経路		
		整備済み	未整備	整備済み	未整備	特定旅客施設
一般国道	指定区間内					
	指定区間外					
主要地方道						
一般都道府県道						
市町村道						

■ 特定道路箇所図

市区町村名：横浜市 地区名：妙蓮寺駅

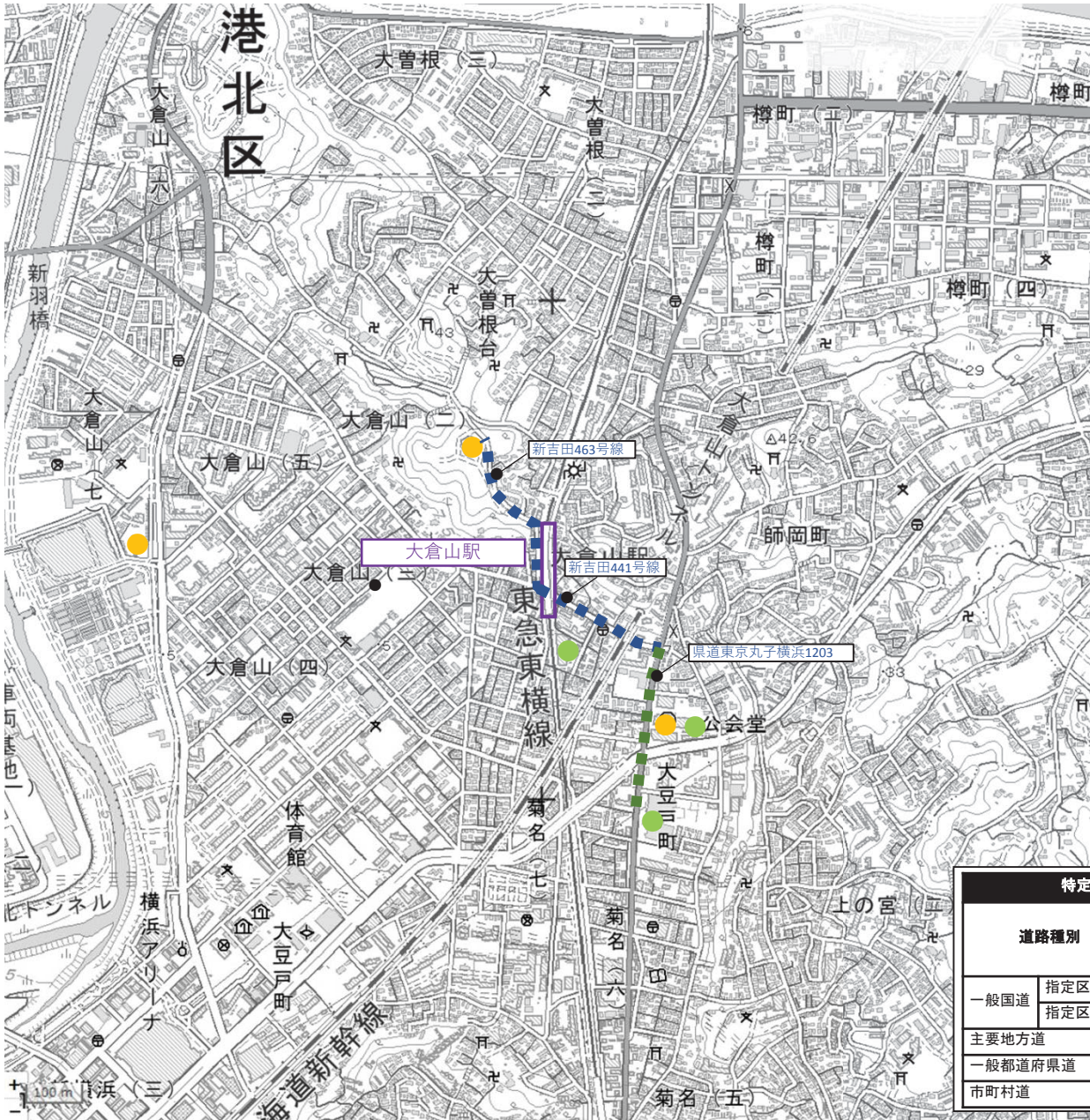


【凡例】

道路種別		特定道路に該当する道路				指定済み特定道路
		生活関連経路以外		生活関連経路		
		整備済み	未整備	整備済み	未整備	特定旅客施設
一般国道	指定区間内	■	■	■	■	●
	指定区間外	■	■	■	■	
主要地方道		■	■	■	■	●
一般都道府県道		■	■	■	■	
市町村道		■	■	■	■	重点整備地区

■ 特定道路箇所図

市区町村名：横浜市 地区名：大倉山駅



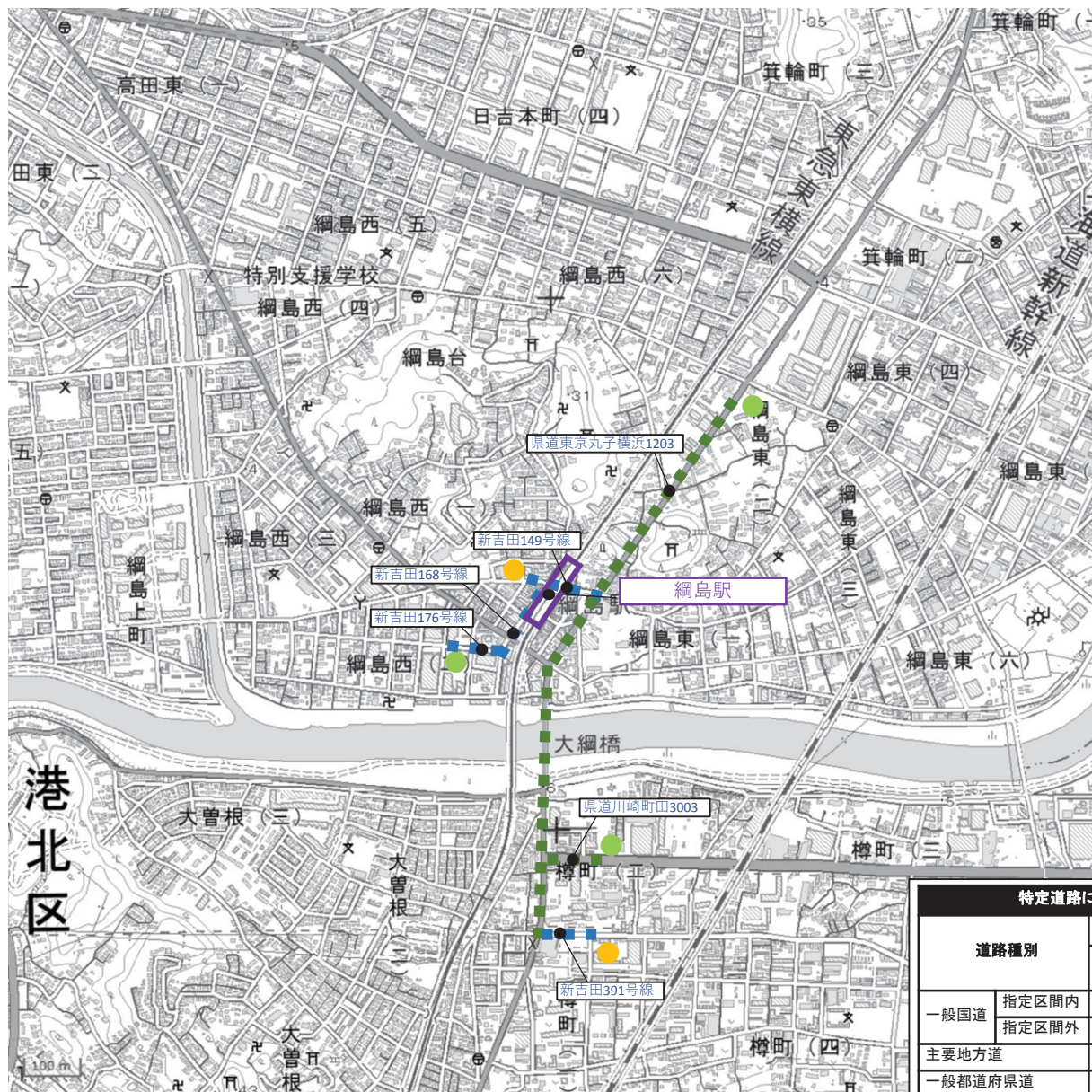
【凡例】

道路種別		特定道路に該当する道路				指定済み特定道路
		生活関連経路以外		生活関連経路		
		整備済み	未整備	整備済み	未整備	指定旅客施設
一般国道	指定区間内	■	■ ■ ■ ■	■ ■ ■ ■	■ ■ ■ ■	●
	指定区間外	■	■ ■ ■ ■	■ ■ ■ ■	■ ■ ■ ■	
主要地方道		■	■ ■ ■ ■	■ ■ ■ ■	■ ■ ■ ■	●
一般都道府県道		■	■ ■ ■ ■	■ ■ ■ ■	■ ■ ■ ■	●
市町村道		■	■ ■ ■ ■	■ ■ ■ ■	■ ■ ■ ■	●
						重点整備地区

■ 特定道路箇所図

市区町村名：横浜市

地区名：綱島駅・綱島駅バスターミナル

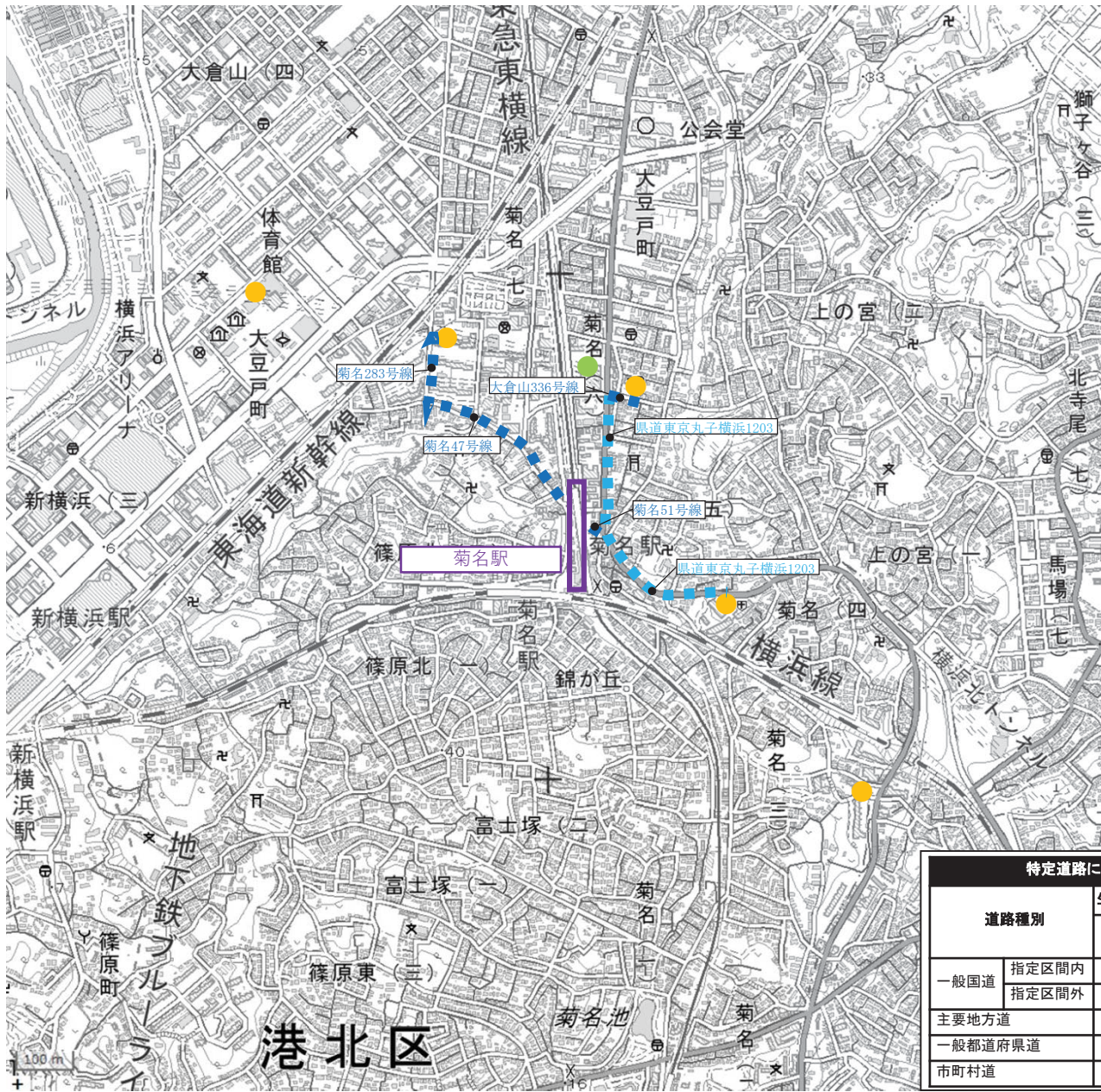


【凡例】

道路種別		特定道路に該当する道路				指定済み特定道路
		生活関連経路以外		生活関連経路		
		整備済み	未整備	整備済み	未整備	特定旅客施設
一般国道	指定区間内					
	指定区間外					
主要地方道						
一般都道府県道						
市町村道						重点整備地区

■ 特定道路箇所図

市区町村名：横浜市 地区名：菊名駅

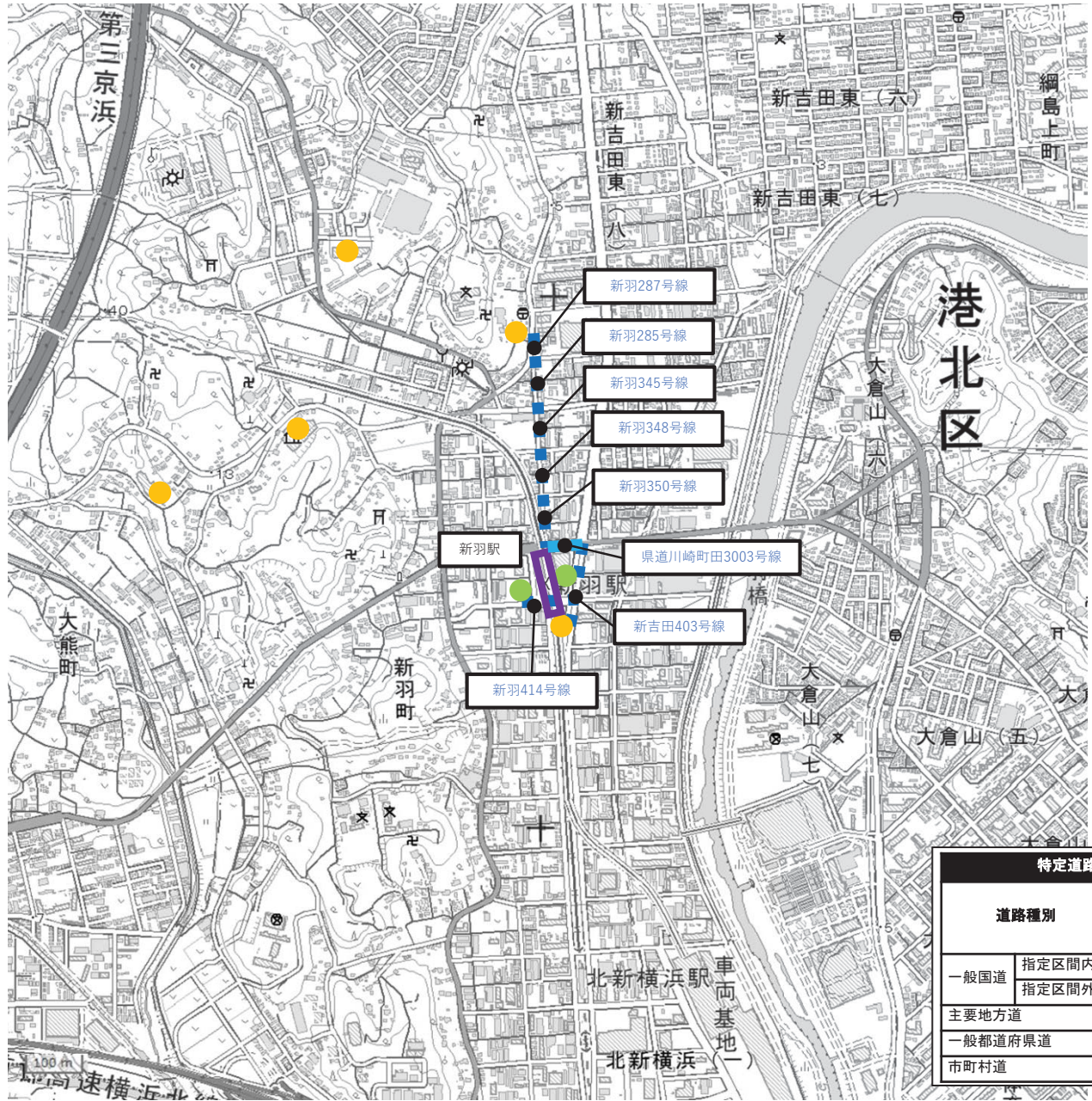


【凡例】

道路種別		特定道路に該当する道路				指定済み特定道路
		生活関連経路以外		生活関連経路		
		整備済み	未整備	整備済み	未整備	特定旅客施設
一般国道	指定区間内	■	■	■	■	●
	指定区間外	■	■	■	■	●
主要地方道		■	■	■	■	●
一般都道府県道		■	■	■	■	●
市町村道		■	■	■	■	●
						重点整備地区

■ 特定道路箇所図

市区町村名：横浜市 地区名：新羽駅

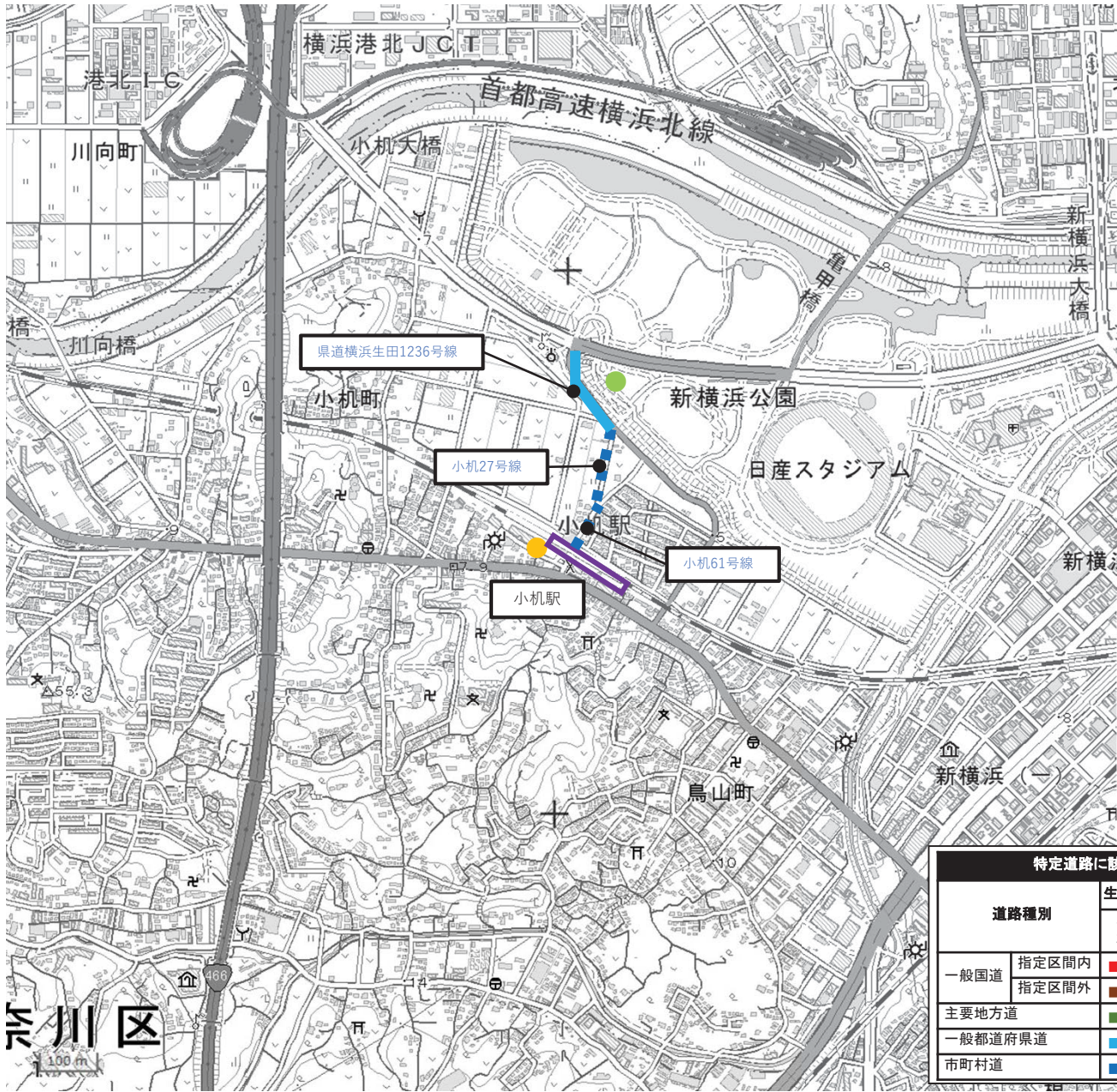


【凡例】

道路種別		特定道路に該当する道路				指定済み特定道路
		生活関連経路以外		生活関連経路		
		整備済み	未整備	整備済み	未整備	指定済み特定道路
一般国道	指定区間内					
	指定区間外					
主要地方道						
一般都道府県道						
市町村道						

■ 特定道路箇所図

市区町村名：横浜市 地区名：小机駅

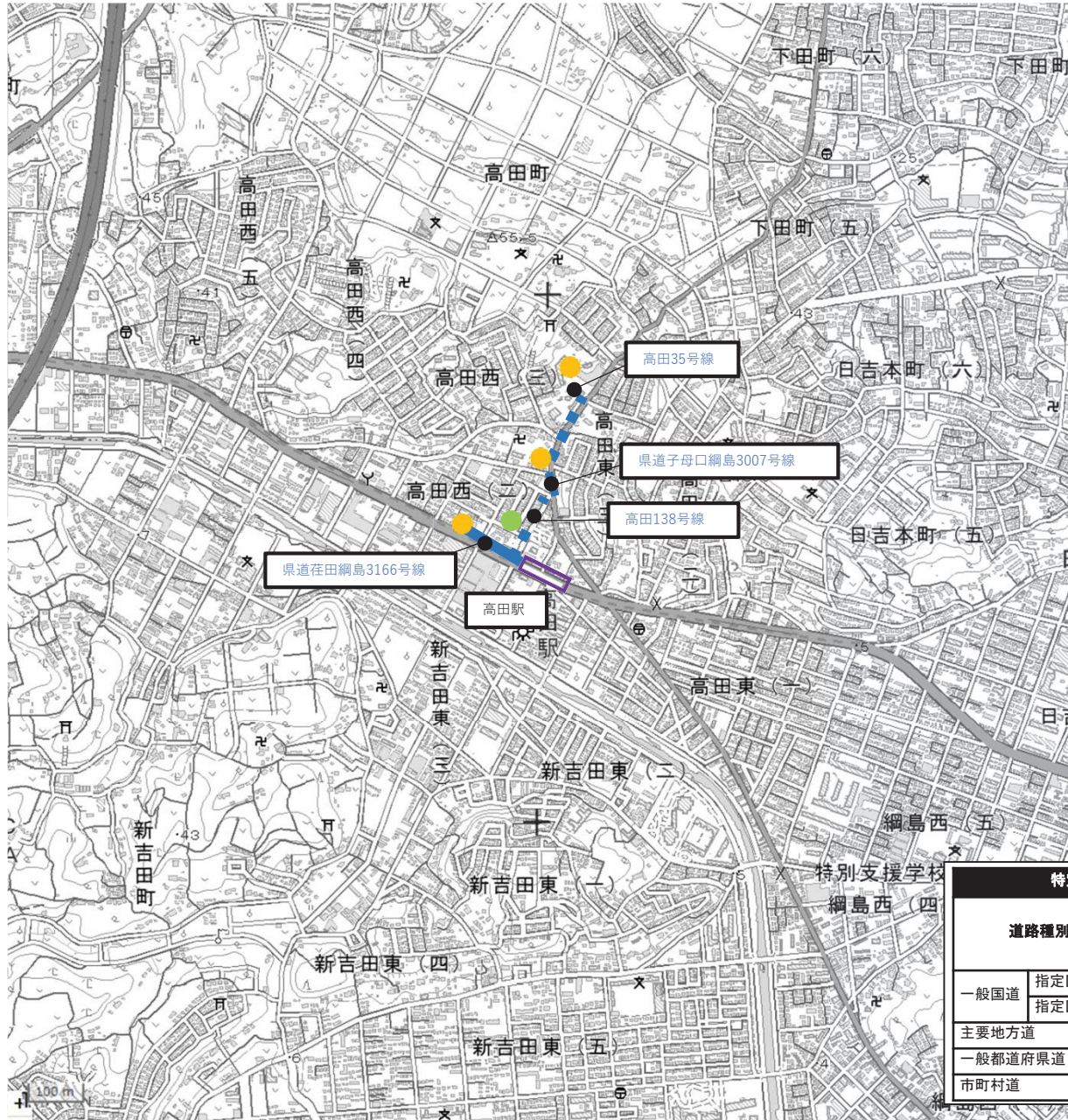


【凡例】

道路種別		特定道路に該当する道路				指定済み特定道路	指定済み特定道路
		生活関連経路以外		生活関連経路			
		整備済み	未整備	整備済み	未整備	指定済み特定道路	指定済み特定道路
一般国道	指定区間内	■	■	■	■	指定済み特定道路	■
	指定区間外	■	■	■	■	指定済み特定道路	■
主要地方道		■	■	■	■	指定済み特定道路	■
一般都道府県道		■	■	■	■	指定済み特定道路	■
市町村道		■	■	■	■	指定済み特定道路	■
						特定旅客施設	■
						特定路外駐車場	●
						主な福祉施設等	●
						重点整備地区	■

■特定道路箇所図

市区町村名：横浜市 地区名：高田駅

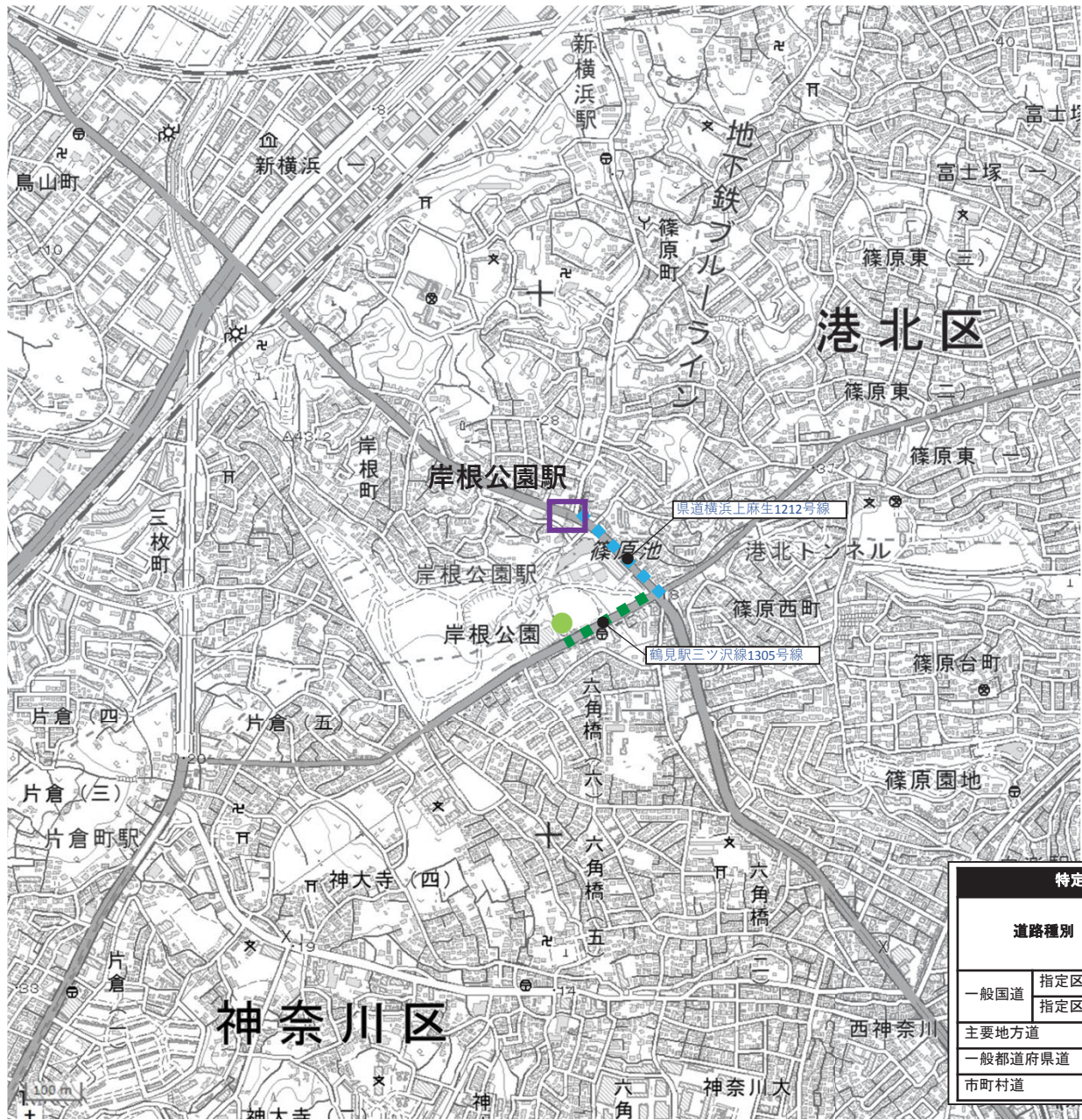


【凡例】

道路種別		特定道路に該当する道路				指定済み特定道路
		生活関連経路以外		生活関連経路		
		整備済み	未整備	整備済み	未整備	指定旅客施設
一般国道	指定区間内					指定路外駐車場
	指定区間外					
主要地方道						主な福祉施設等
一般都道府県道						
市町村道						重点整備地区

■ 特定道路箇所図

市区町村名：横浜市 地区名：岸根公園駅



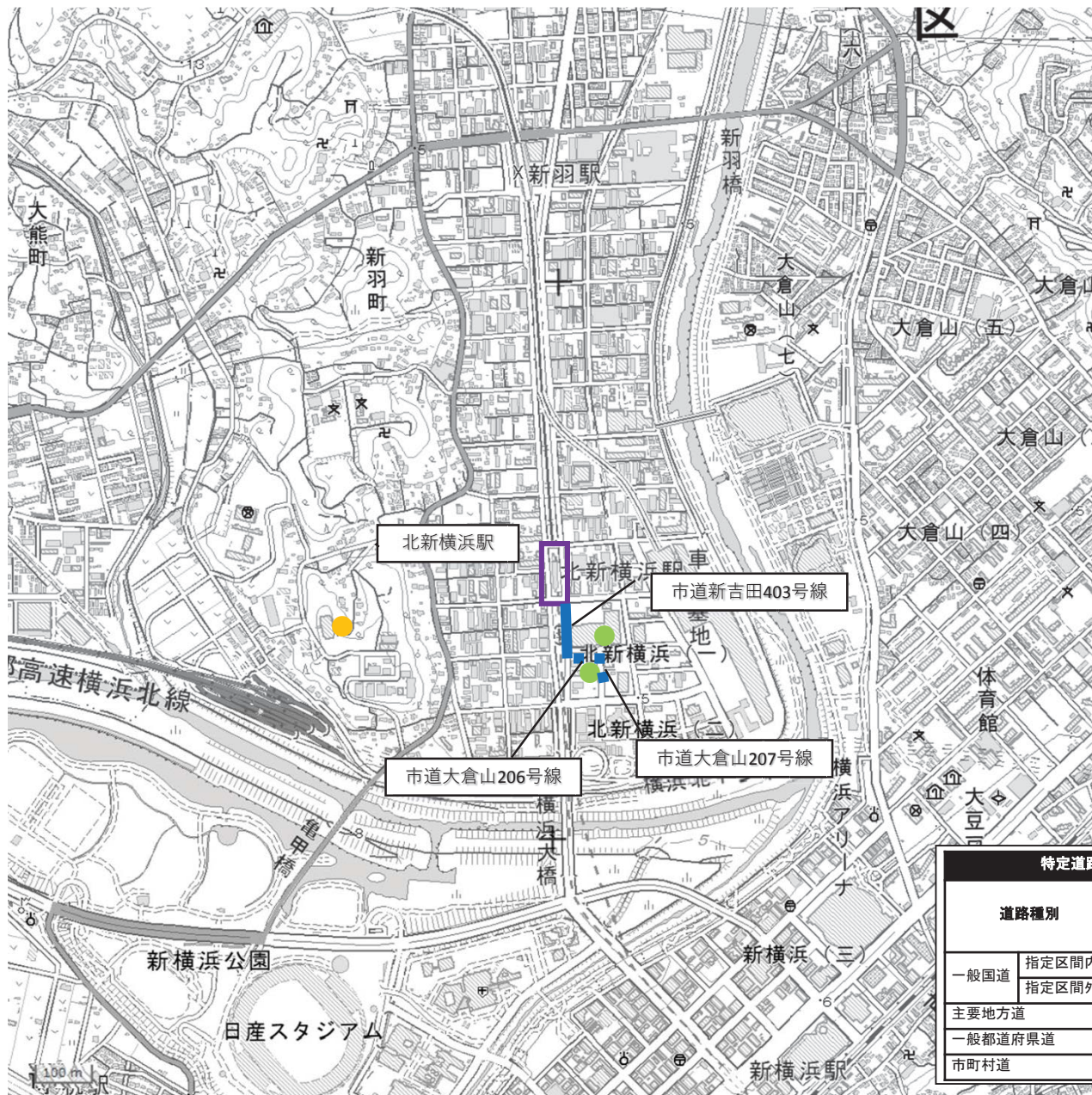
【凡例】

道路種別		特定道路に該当する道路				指定済み特定道路
		生活関連経路以外		生活関連経路		
		整備済み	未整備	整備済み	未整備	特定旅客施設
一般国道	指定区間内					
	指定区間外					
主要地方道						
一般都道府県道						
市町村道						

■ 特定道路箇所図

市区町村名：横浜市

地区名：北新横浜駅

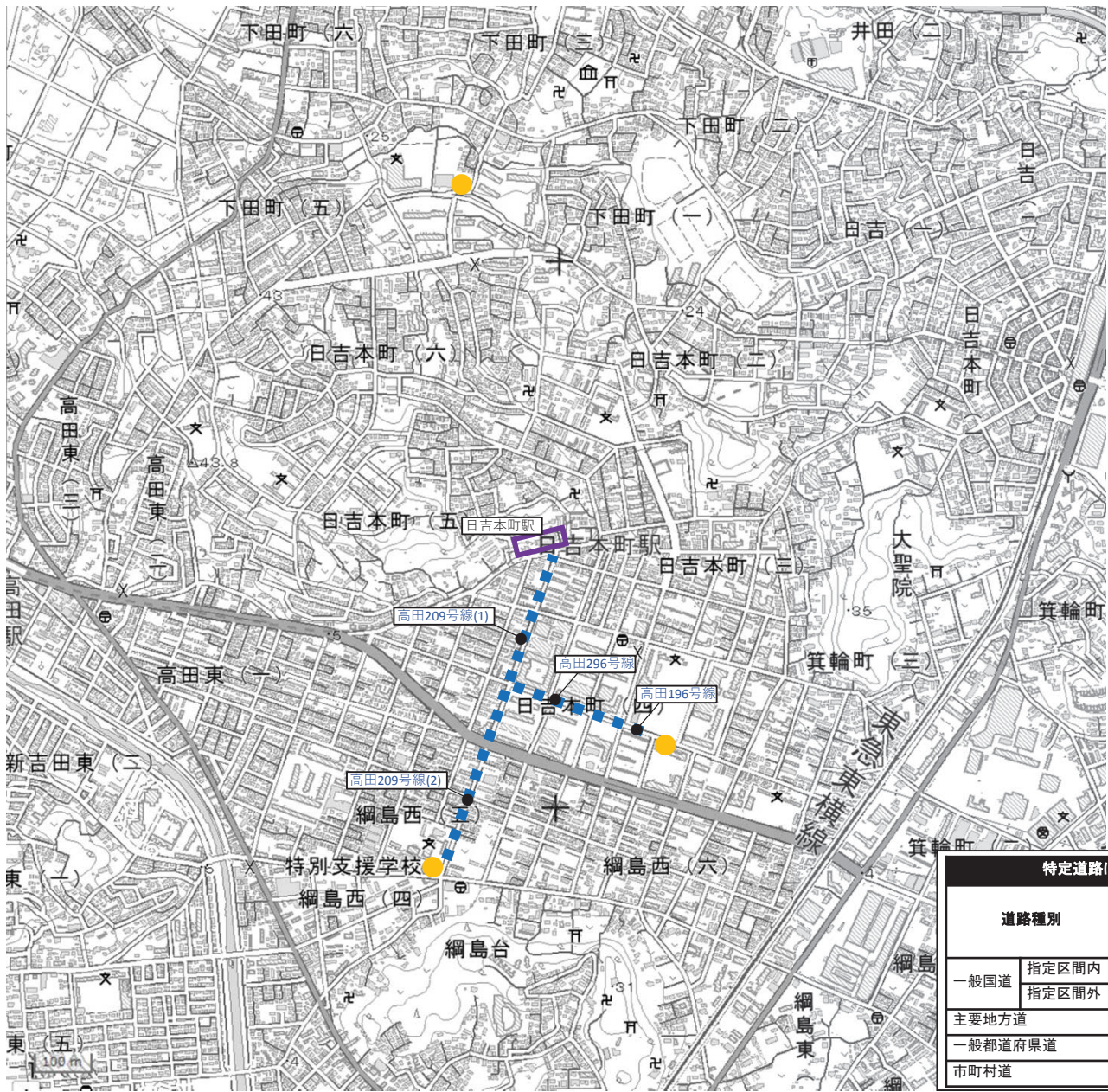


【凡例】

道路種別		特定道路に該当する道路				指定済み特定道路
		生活関連経路以外		生活関連経路		
		整備済み	未整備	整備済み	未整備	特定旅客施設
一般国道	指定区内					
	指定区間外					
主要地方道						
一般都道府県道						
市町村道						重点整備地区

■ 特定道路箇所図

市区町村名：横浜市 地区名：日吉本町駅

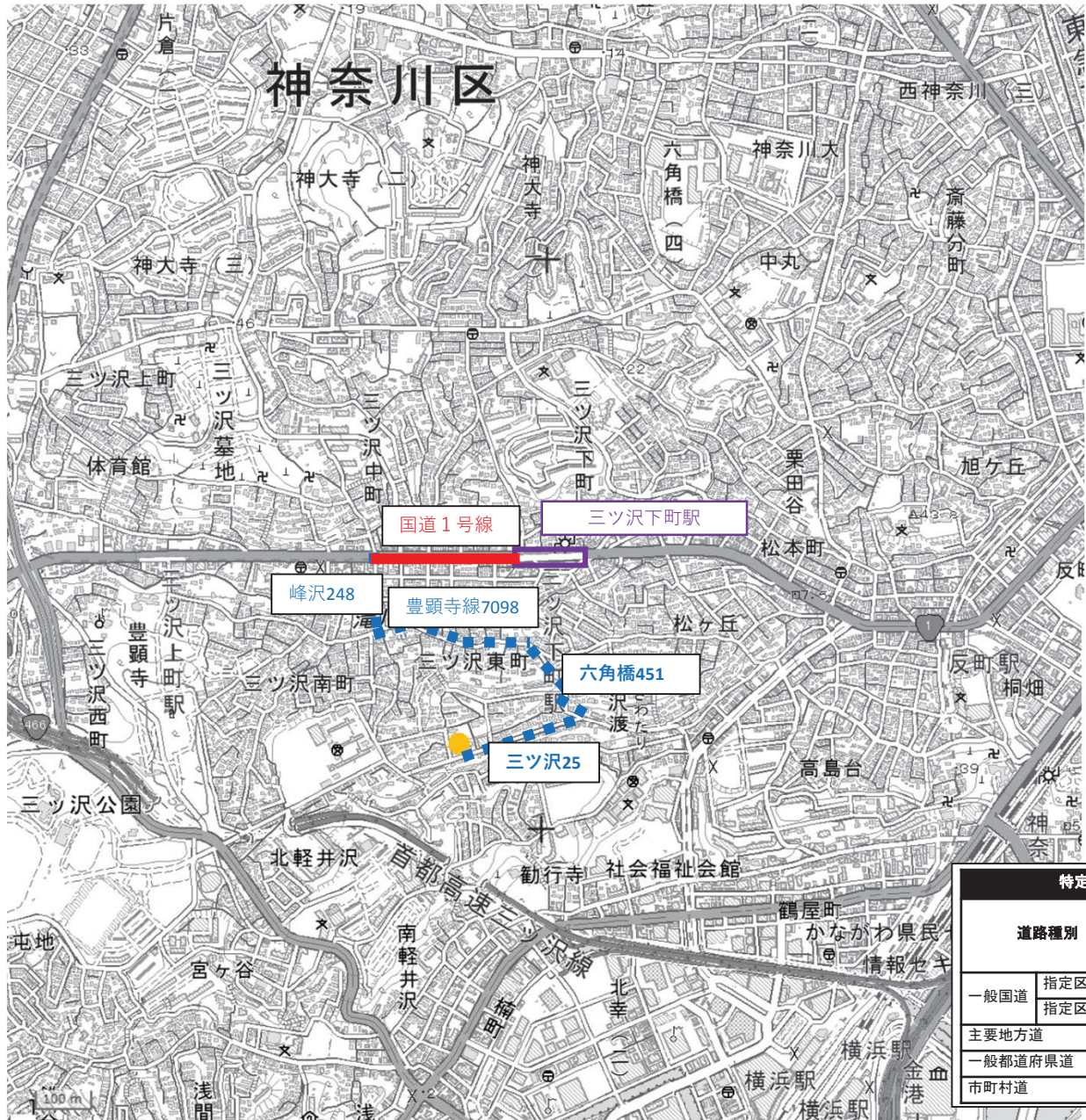


【凡例】

道路種別		特定道路に該当する道路				指定済み特定道路
		生活関連経路以外		生活関連経路		
		整備済み	未整備	整備済み	未整備	特定旅客施設
一般国道	指定区間内					
	指定区間外					
主要地方道						
一般都道府県道						
市町村道						

■ 特定道路箇所図

市区町村名：横浜市 地区名：三ツ沢下町駅

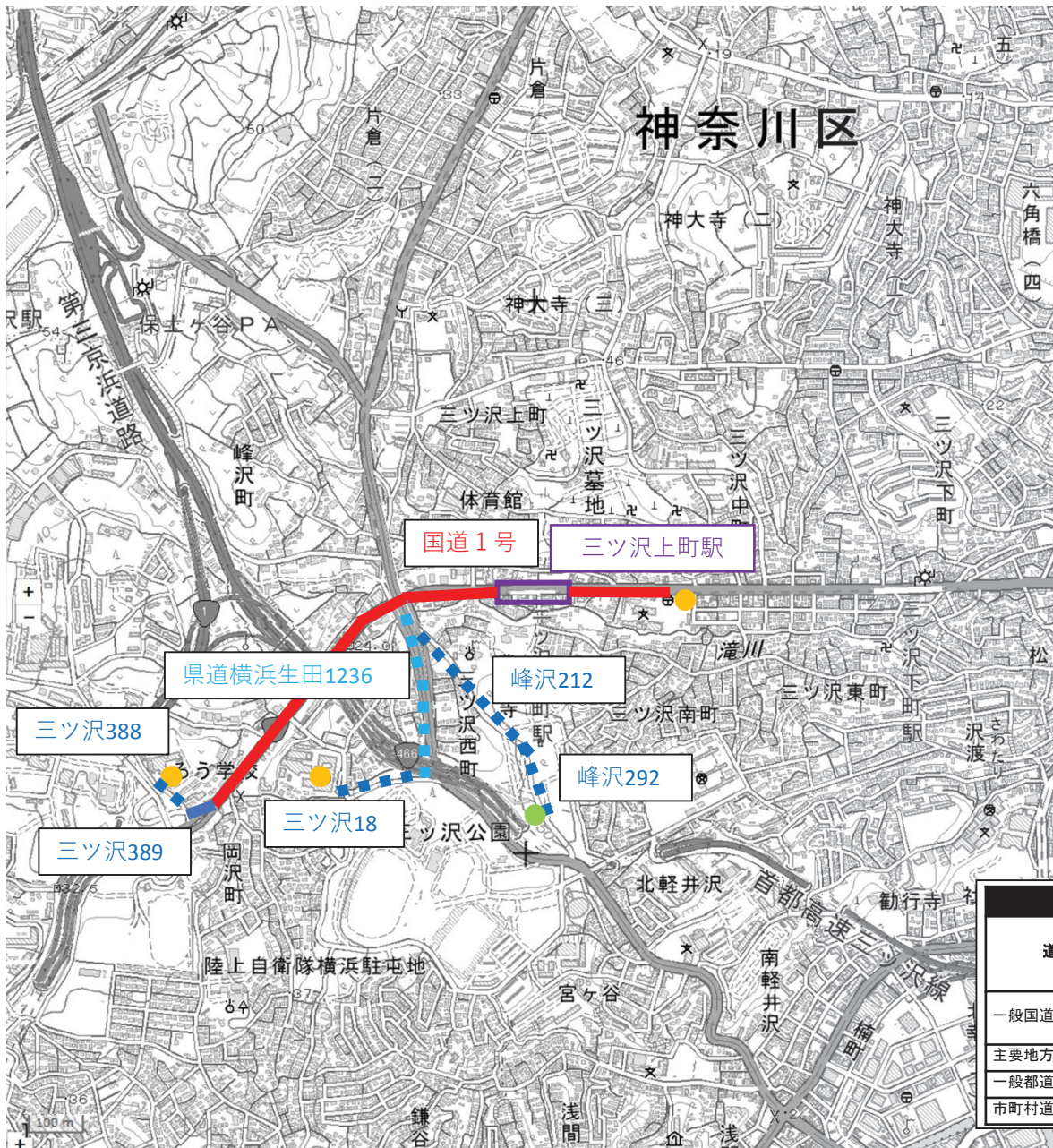


【凡例】

特定道路に該当する道路				指定済み特定道路	指定済み特定道路	
道路種別	生活関連経路以外		生活関連経路			
	整備済み	未整備	整備済み	未整備	指定済み特定道路	指定済み特定道路
一般国道	指定区間内	■ ■ ■ ■	■ ■ ■ ■	■ ■ ■ ■	指定済み特定道路	指定済み特定道路
	指定区間外	■ ■ ■ ■	■ ■ ■ ■	■ ■ ■ ■	指定済み特定道路	指定済み特定道路
主要地方道	■ ■ ■ ■	■ ■ ■ ■	■ ■ ■ ■	■ ■ ■ ■	指定済み特定道路	指定済み特定道路
一般都道府県道	■ ■ ■ ■	■ ■ ■ ■	■ ■ ■ ■	■ ■ ■ ■	指定済み特定道路	指定済み特定道路
市町村道	■ ■ ■ ■	■ ■ ■ ■	■ ■ ■ ■	■ ■ ■ ■	指定済み特定道路	指定済み特定道路
					特定旅客施設	指定済み特定道路
					特定路外駐車場	指定済み特定道路
					主な福祉施設等	指定済み特定道路
					重点整備地区	指定済み特定道路

■ 特定道路箇所図

市区町村名：横浜市 地区名：三ツ沢上町駅

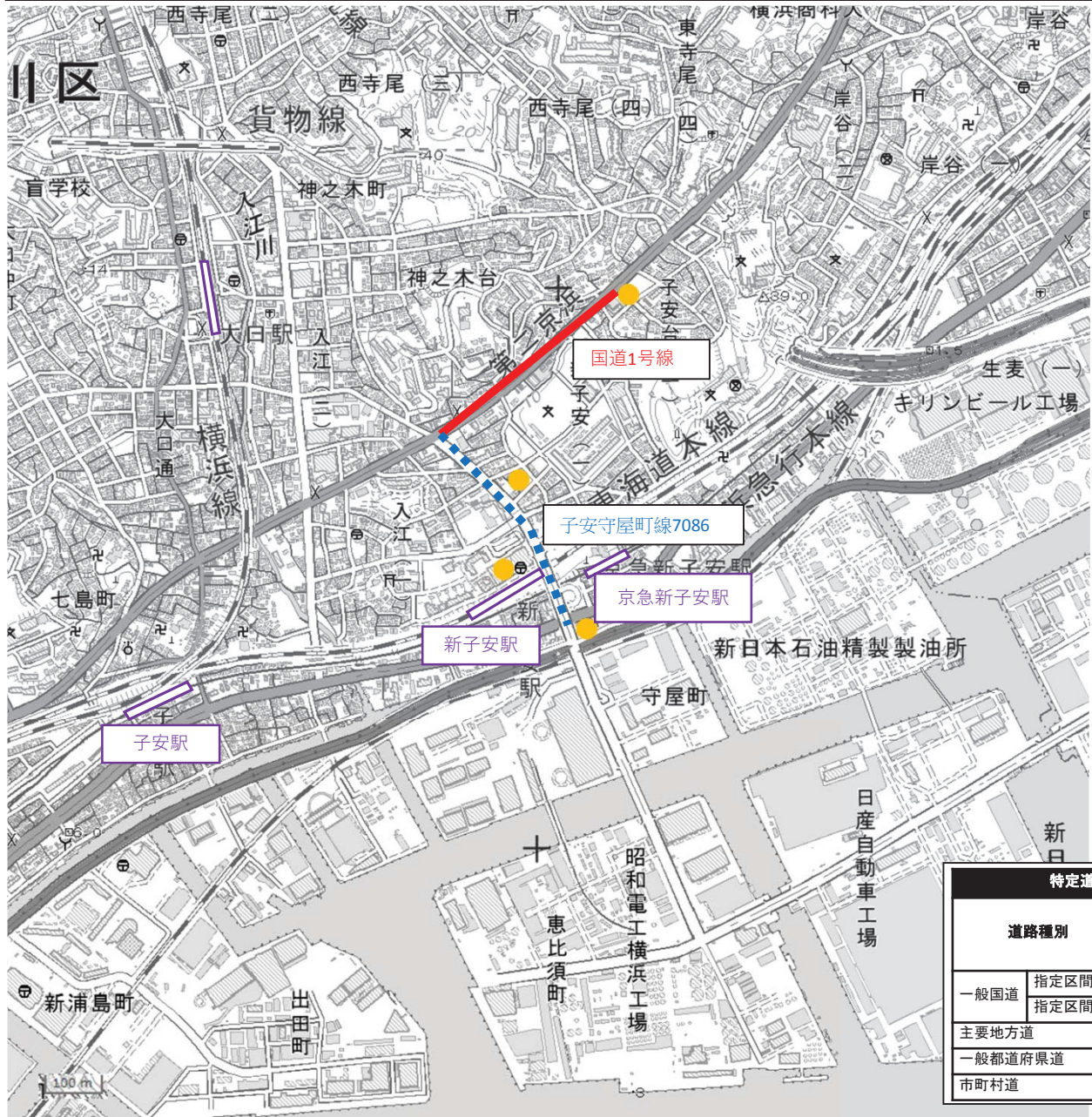


【凡例】

道路種別		特定道路に該当する道路				指定済み特定道路
		生活関連経路以外		生活関連経路		
		整備済み	未整備	整備済み	未整備	特定旅客施設
一般国道	指定区内	■	■ ■ ■ ■	■ ■ ■ ■	■ ■ ■ ■	●
	指定区間外	■	■ ■ ■ ■	■ ■ ■ ■	■ ■ ■ ■	
主要地方道		■	■ ■ ■ ■	■ ■ ■ ■	■ ■ ■ ■	●
一般都道府県道		■	■ ■ ■ ■	■ ■ ■ ■	■ ■ ■ ■	
市町村道		■	■ ■ ■ ■	■ ■ ■ ■	■ ■ ■ ■	重点整備地区

■ 特定道路箇所図

市区町村名：横浜市 地区名：新子安駅・京急新子安駅

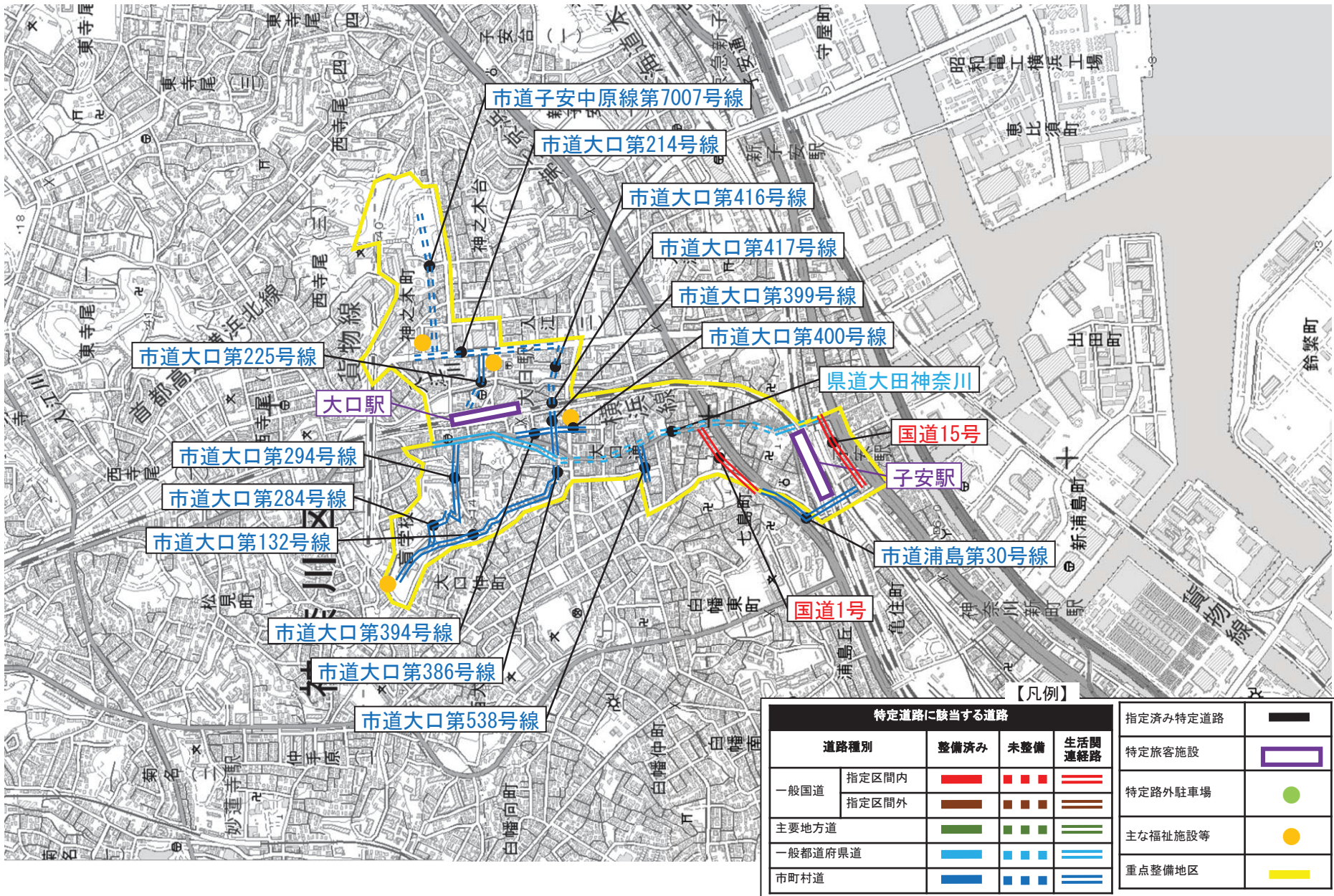


【凡例】

道路種別		特定道路に該当する道路				指定済み特定道路
		生活関連経路以外		生活関連経路		
		整備済み	未整備	整備済み	未整備	特定旅客施設
一般国道	指定区間内					
	指定区間外					
主要地方道						
一般都道府県道						
市町村道						

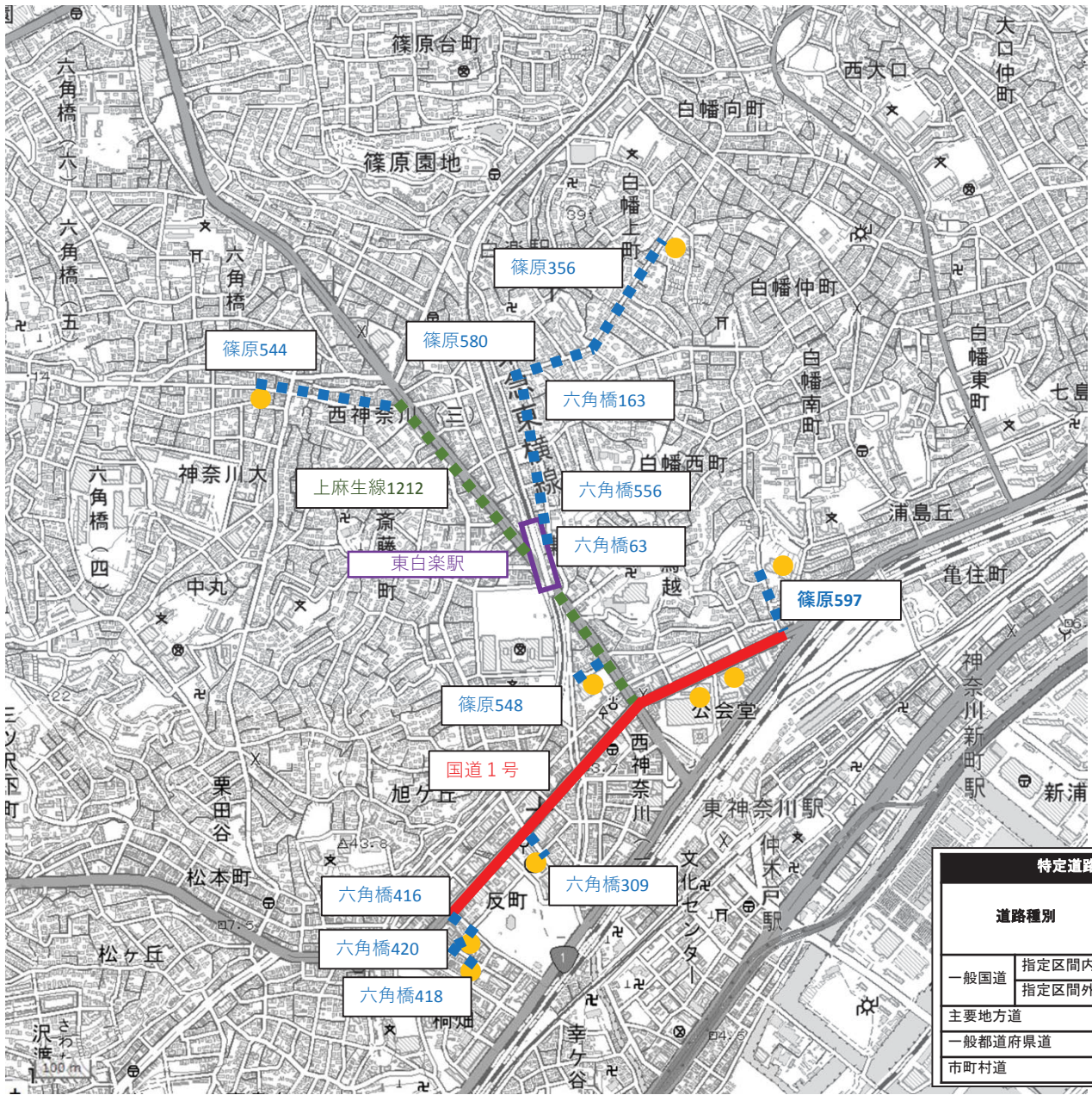
■ 特定道路箇所図

市区町村名：横浜市 地区名：大口駅・子安駅



■ 特定道路箇所図

市区町村名：横浜市 地区名：東白楽駅



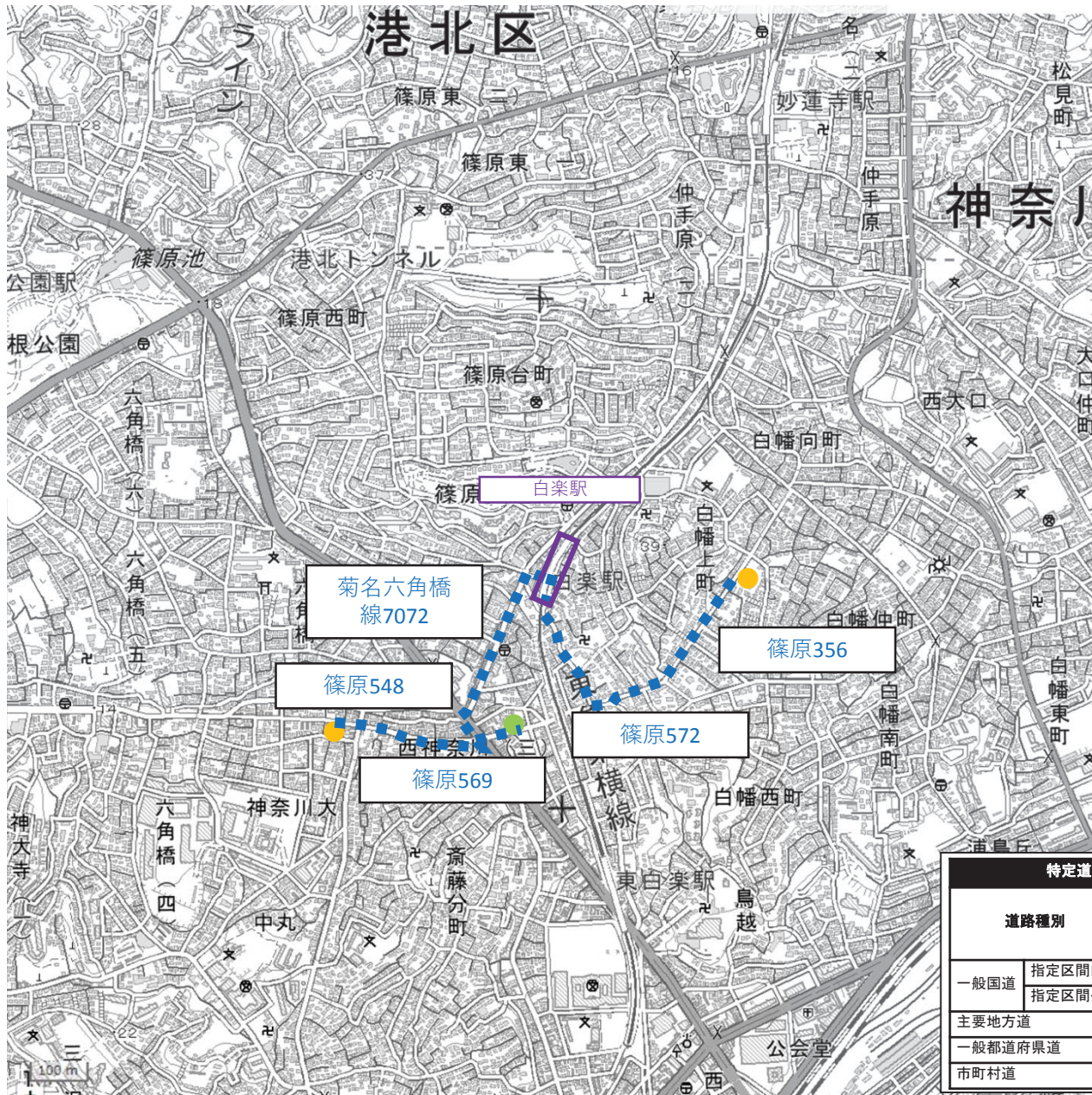
【凡例】

道路種別		特定道路に該当する道路				指定済み特定道路
		生活関連経路以外		生活関連経路		
		整備済み	未整備	整備済み	未整備	特定旅客施設
一般国道	指定区間内	■	■ ■ ■	■ ■ ■ ■	■ ■ ■ ■	●
	指定区間外	■	■ ■ ■	■ ■ ■ ■	■ ■ ■ ■	
主要地方道		■	■ ■ ■	■ ■ ■ ■	■ ■ ■ ■	●
一般都道府県道		■	■ ■ ■	■ ■ ■ ■	■ ■ ■ ■	
市町村道		■	■ ■ ■	■ ■ ■ ■	■ ■ ■ ■	重点整備地区

■ 特定道路箇所図

市区町村名：横浜市

地区名：白楽駅

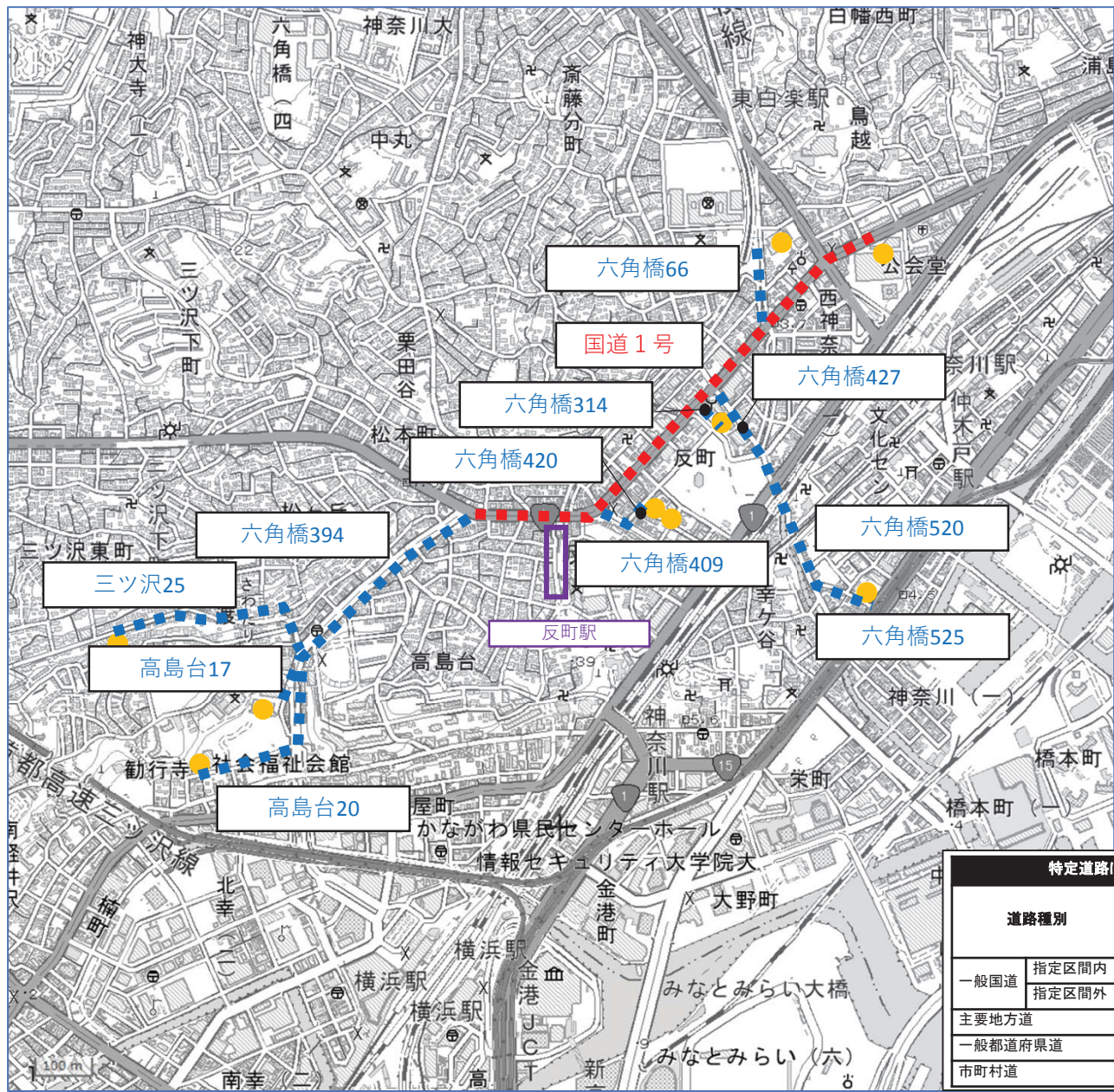


【凡例】

道路種別		特定道路に該当する道路				指定済み特定道路
		生活関連経路以外		生活関連経路		
		整備済み	未整備	整備済み	未整備	特定旅客施設
一般国道	指定区間内	■	■	■	■	●
	指定区間外	■	■	■	■	
主要地方道		■	■	■	■	●
一般都道府県道		■	■	■	■	
市町村道		■	■	■	■	重点整備地区

■ 特定道路箇所図

市区町村名：横浜市 地区名：反町駅

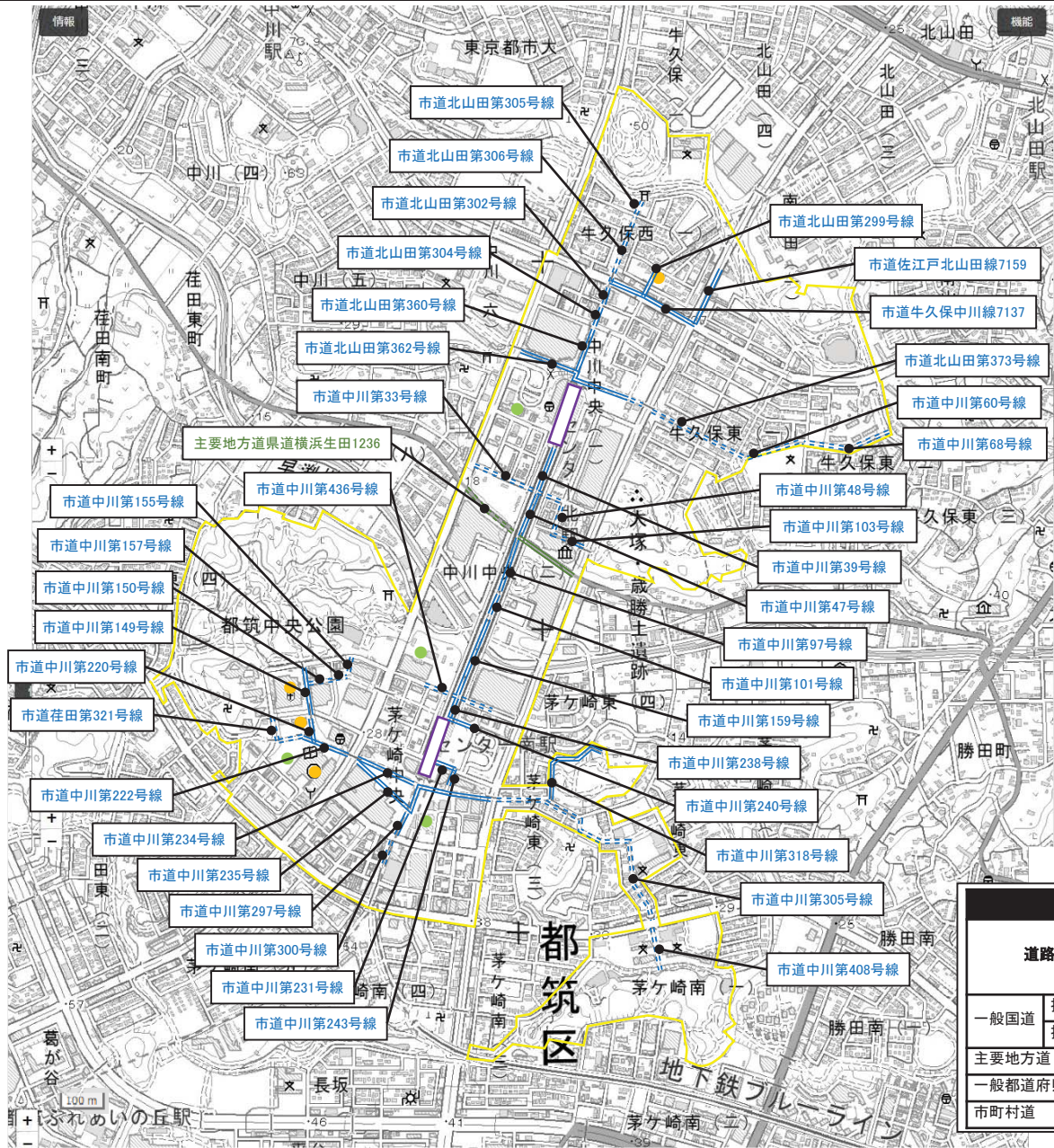


【凡例】

特定道路に該当する道路				指定済み特定道路	指定済み特定道路	
道路種別	生活関連経路以外		生活関連経路			
	整備済み	未整備	整備済み	未整備	特定旅客施設	特定旅客施設
一般国道	指定区間内	■ ■ ■ ■	■ ■ ■ ■	■ ■ ■ ■	●	●
	指定区間外	■ ■ ■ ■	■ ■ ■ ■	■ ■ ■ ■	●	●
主要地方道	■ ■ ■ ■	■ ■ ■ ■	■ ■ ■ ■	■ ■ ■ ■	●	●
一般都道府県道	■ ■ ■ ■	■ ■ ■ ■	■ ■ ■ ■	■ ■ ■ ■	●	●
市町村道	■ ■ ■ ■	■ ■ ■ ■	■ ■ ■ ■	■ ■ ■ ■	●	●
					重点整備地区	■ ■ ■ ■

■ 特定道路箇所図

市区町村名：横浜市 地区名：都筑区タウンセンター周辺地区（センター北駅・センター南駅）

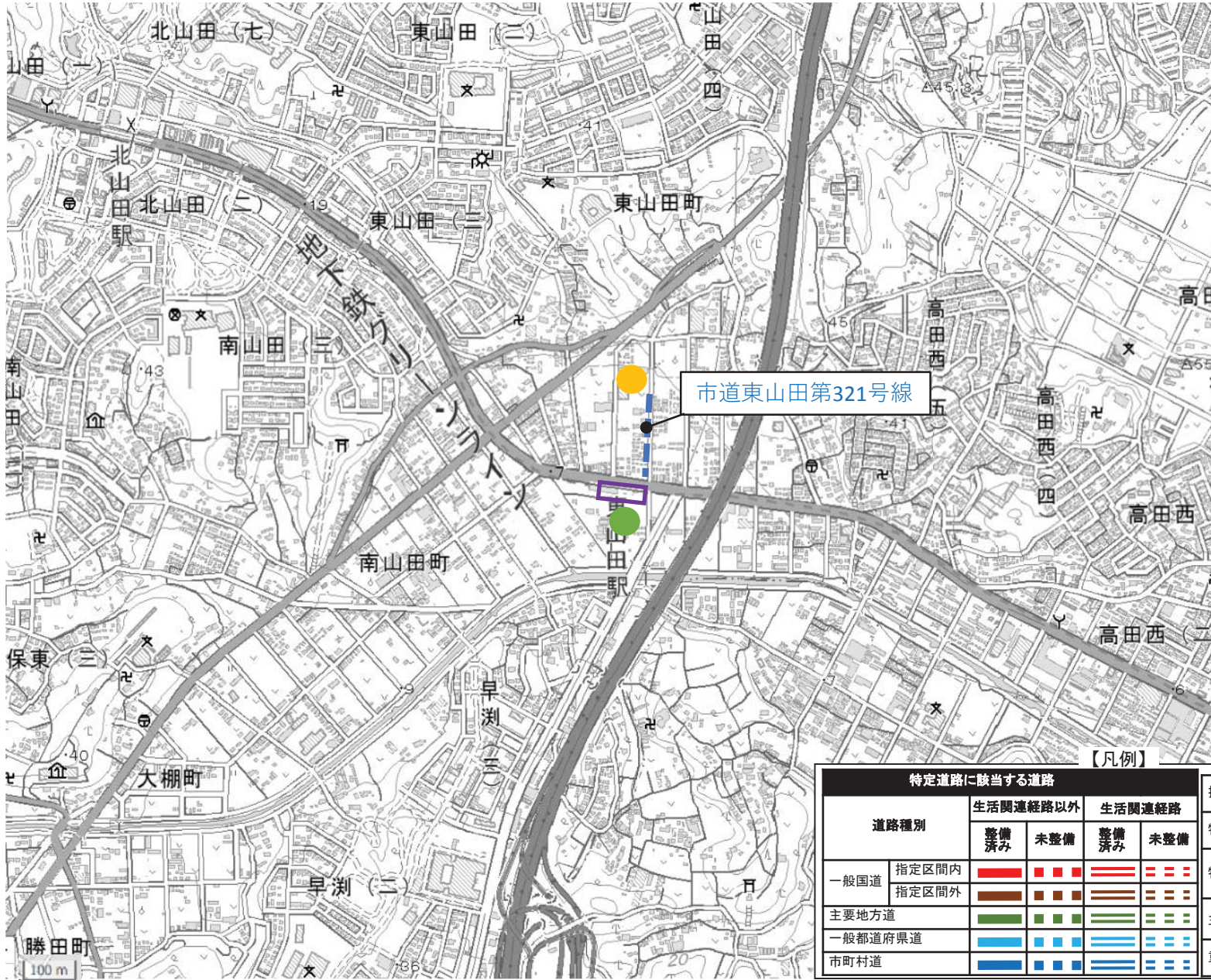


【凡例】

道路種別		特定道路に該当する道路				指定済み特定道路
		生活関連経路以外		生活関連経路		
		整備済み	未整備	整備済み	未整備	特定旅客施設
一般国道	指定区内	■	■ ■ ■ ■	■ ■ ■ ■	■ ■ ■ ■	指定路外駐車場
	指定区間外	■	■ ■ ■ ■	■ ■ ■ ■	■ ■ ■ ■	
主要地方道		■	■ ■ ■ ■	■ ■ ■ ■	■ ■ ■ ■	主な福祉施設等
一般都道府県道		■	■ ■ ■ ■	■ ■ ■ ■	■ ■ ■ ■	重点整備地区
市町村道		■	■ ■ ■ ■	■ ■ ■ ■	■ ■ ■ ■	

■ 特定道路箇所図

市区町村名：横浜市 地区名：東山田駅

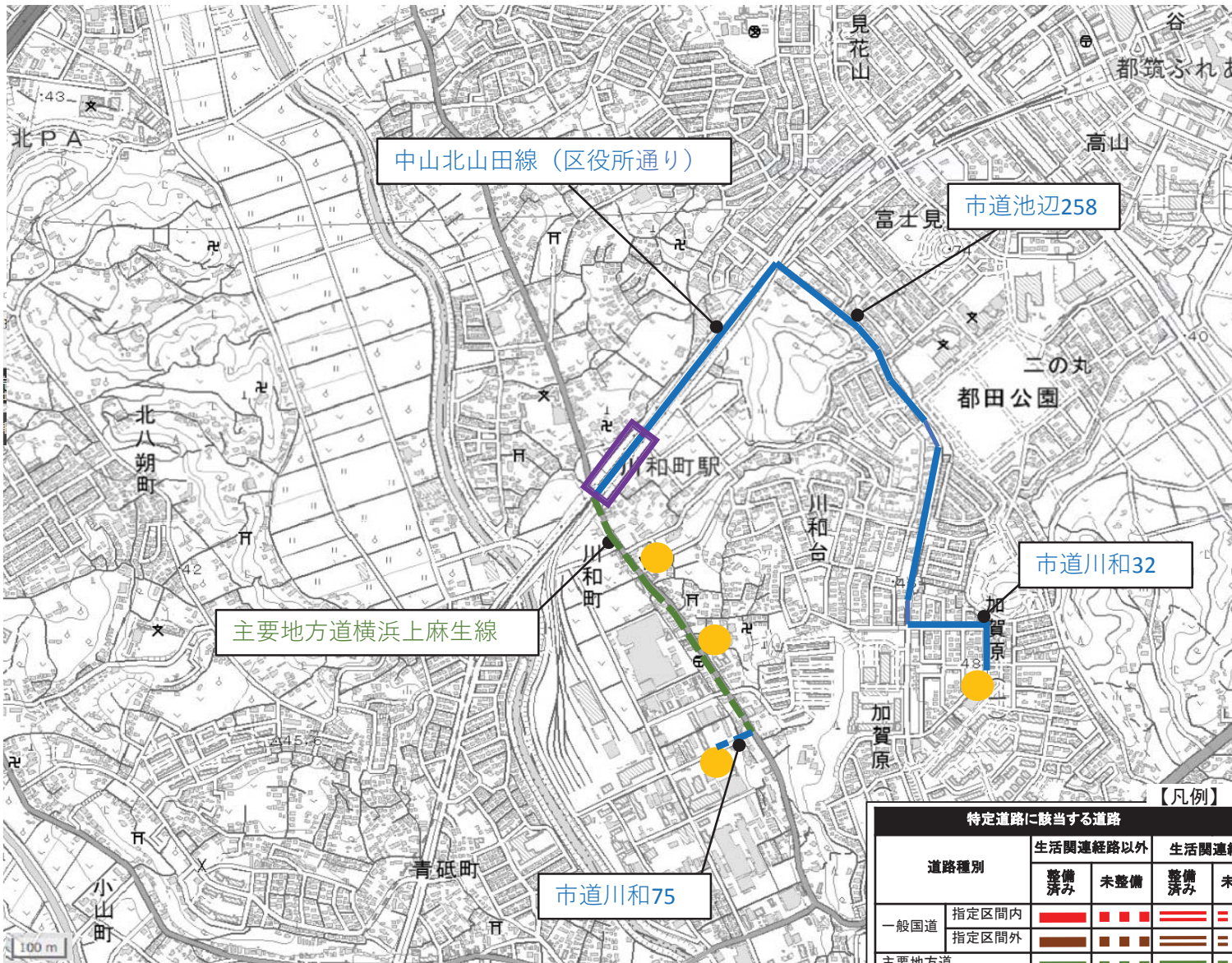


【凡例】

特定道路に該当する道路				指定済み特定道路	指定済み特定道路	
道路種別	生活関連経路以外		生活関連経路			
		整備済み	未整備	整備済み	未整備	特定旅客施設
一般国道	指定区間内	■	■	■	■	特定路外駐車場
	指定区間外	■	■	■	■	
主要地方道		■	■	■	■	主な福祉施設等
一般都道府県道		■	■	■	■	
市町村道		■	■	■	■	重点整備地区

■ 特定道路箇所図

市区町村名：横浜市 地区名：川和町駅

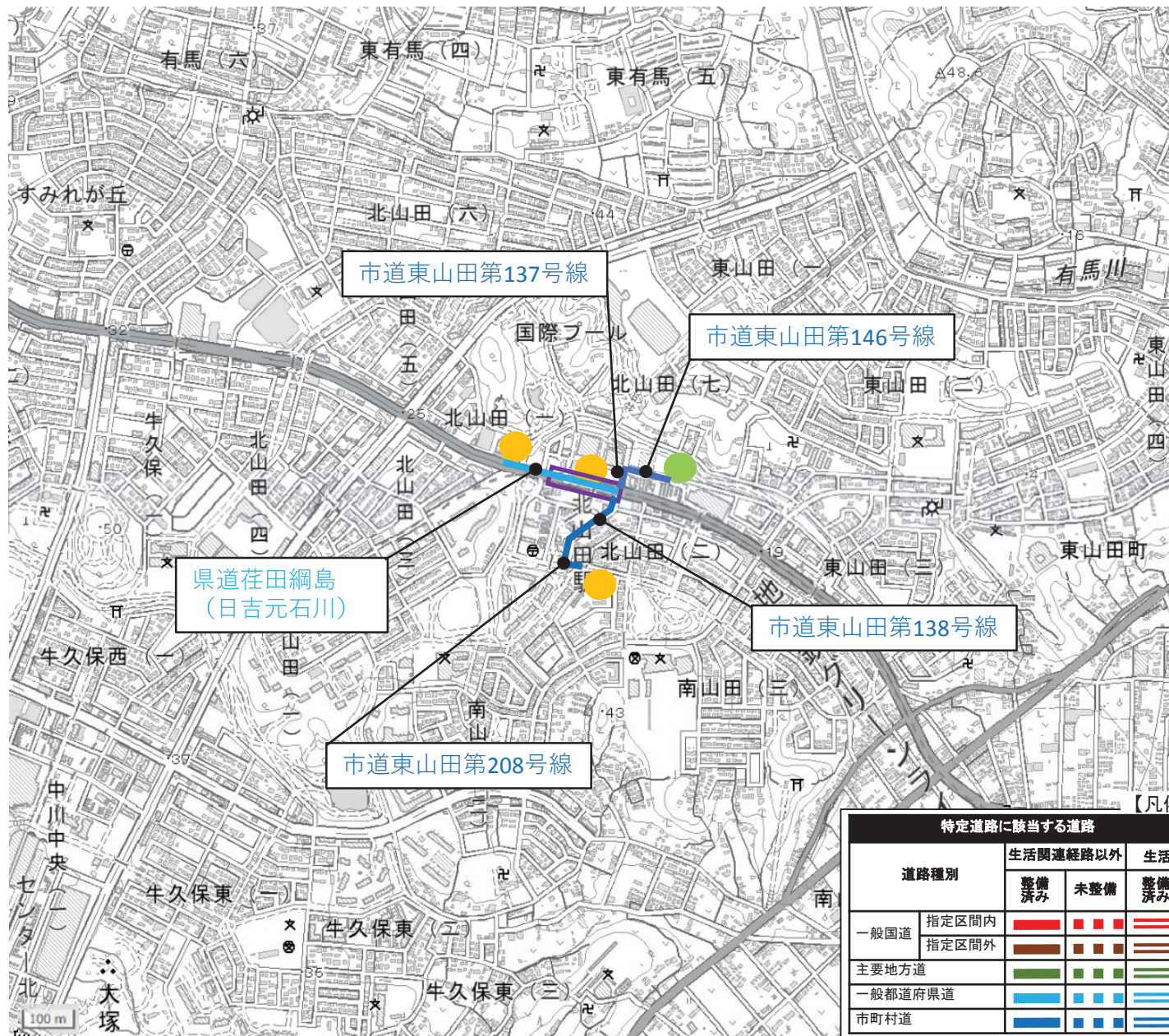


【凡例】

特定道路に該当する道路				指定済み特定道路	
道路種別	生活関連経路以外		生活関連経路		特定旅客施設
	整備済み	未整備	整備済み	未整備	
一般国道	指定区間内				
	指定区間外				
主要地方道					特定路外駐車場
一般都道府県道					主な福祉施設等
市町村道					重点整備地区

■ 特定道路箇所図

市区町村名：横浜市 地区名：北山田駅



【凡例】

特定道路に該当する道路				指定済み特定道路	
道路種別	生活関連経路以外		生活関連経路		指定済み特定道路
	整備済み	未整備	整備済み	未整備	
一般国道	指定区間内	■ ■ ■ ■	■ ■ ■ ■	■ ■ ■ ■	指定済み特定道路
	指定区間外	■ ■ ■ ■	■ ■ ■ ■	■ ■ ■ ■	
主要地方道	■ ■ ■ ■	■ ■ ■ ■	■ ■ ■ ■	■ ■ ■ ■	指定済み特定道路
一般都道府県道	■ ■ ■ ■	■ ■ ■ ■	■ ■ ■ ■	■ ■ ■ ■	指定済み特定道路
市町村道	■ ■ ■ ■	■ ■ ■ ■	■ ■ ■ ■	■ ■ ■ ■	指定済み特定道路
					指定旅客施設
					特定路外駐車場
					主な福祉施設等
					重点整備地区

■特定道路箇所図

市区町村名：横浜市 地区名：都筑ふれあいの丘駅

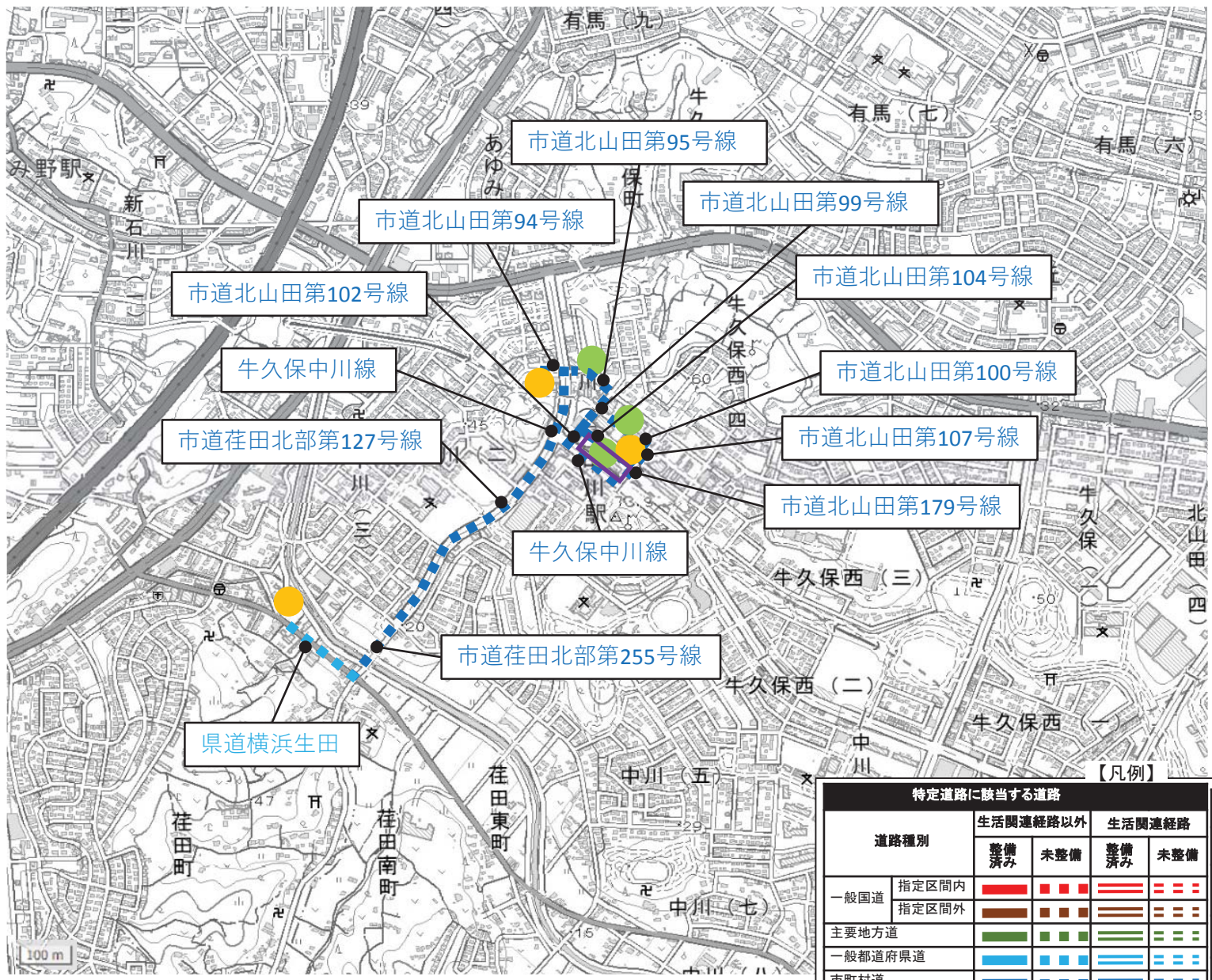


【凡例】

特定道路に該当する道路				指定済み特定道路	指定済み特定道路		
道路種別	生活関連経路以外		生活関連経路				
		整備済み	未整備	整備済み	未整備	特定旅客施設	
一般国道	指定区間内	■	■	■	■	特定路外駐車場	●
	指定区間外	■	■	■	■		主な福祉施設等
主要地方道		■	■	■	■	重点整備地区	
一般都道府県道		■	■	■	■		
市町村道		■	■	■	■		

■ 特定道路箇所図

市区町村名：横浜市 地区名：中川駅

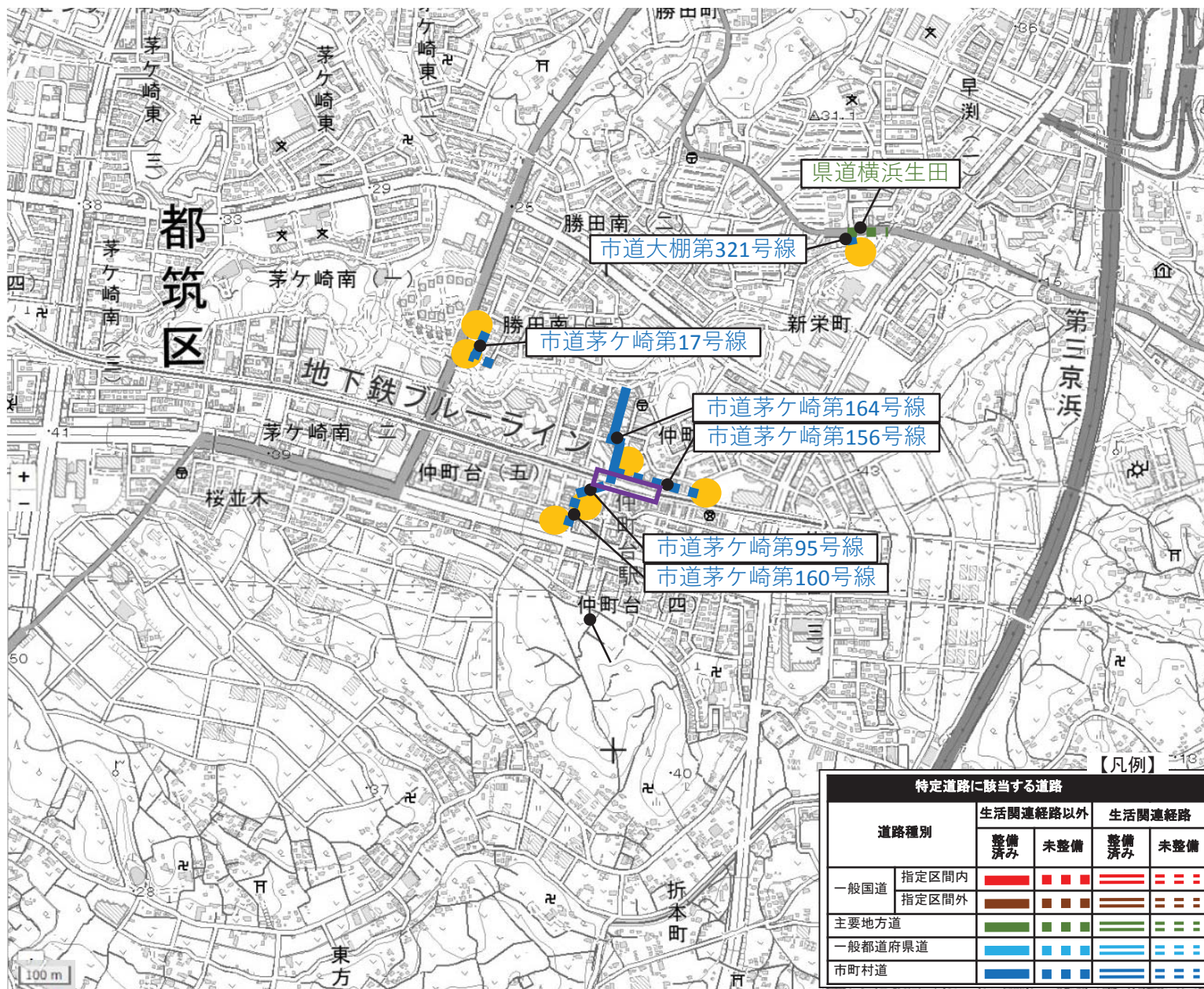


特定道路に該当する道路				【凡例】			
道路種別	生活関連経路以外		生活関連経路		指定済み特定道路	指定済み特定道路	
	整備済み	未整備	整備済み	未整備			
一般国道	指定区間内	■ ■ ■ ■	■ ■ ■ ■	■ ■ ■ ■	■ ■ ■ ■	■ ■ ■ ■	
	指定区間外	■ ■ ■ ■	■ ■ ■ ■	■ ■ ■ ■	■ ■ ■ ■	■ ■ ■ ■	
主要地方道	■ ■ ■ ■	■ ■ ■ ■	■ ■ ■ ■	■ ■ ■ ■	■ ■ ■ ■	■ ■ ■ ■	
一般都道府県道	■ ■ ■ ■	■ ■ ■ ■	■ ■ ■ ■	■ ■ ■ ■	■ ■ ■ ■	■ ■ ■ ■	
市町村道	■ ■ ■ ■	■ ■ ■ ■	■ ■ ■ ■	■ ■ ■ ■	■ ■ ■ ■	■ ■ ■ ■	
						指定済み特定道路	■ ■ ■ ■
						特定旅客施設	■ ■ ■ ■
						特定路外駐車場	●
						主な福祉施設等	●
						重点整備地区	■ ■ ■ ■

■ 特定道路箇所図

市区町村名：横浜市

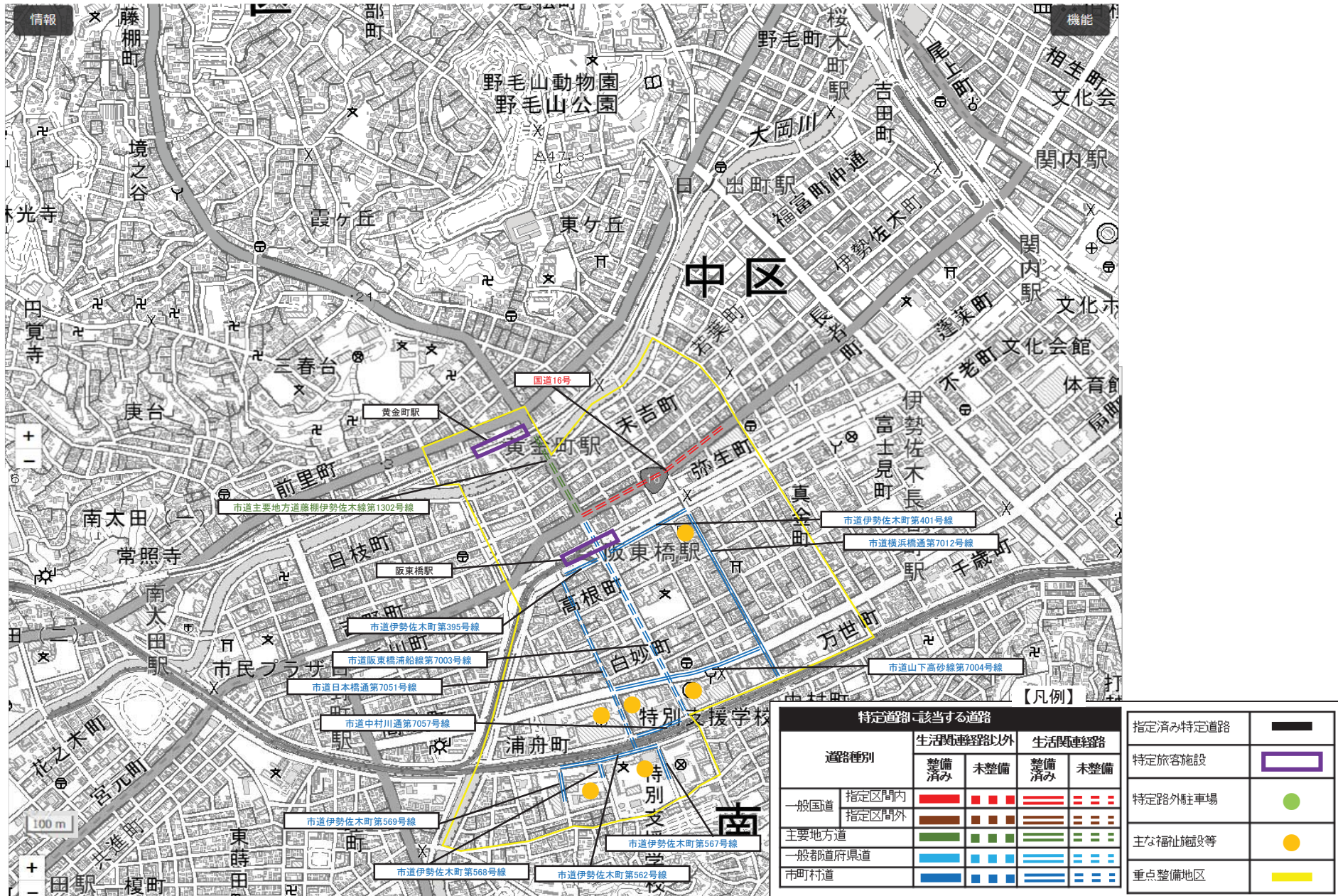
地区名：仲町台駅



特定道路に該当する道路				指定済み特定道路	指定済み特定道路		
道路種別	生活関連経路以外		生活関連経路				
		整備済み	未整備	整備済み	未整備	特定旅客施設	
一般国道	指定区間内					特定路外駐車場	
	指定区間外						
主要地方道						主な福祉施設等	
一般都道府県道							
市町村道						重点整備地区	

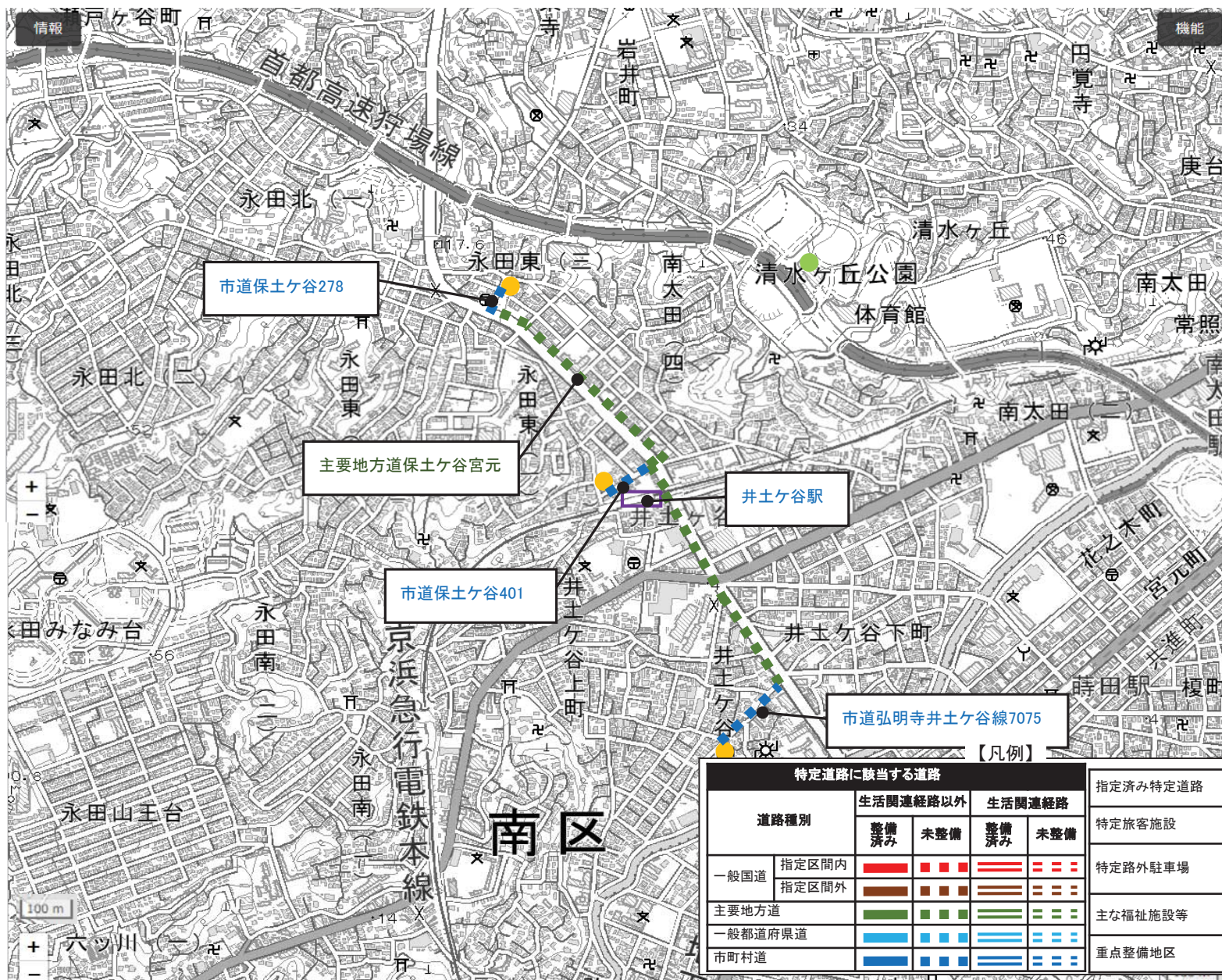
■ 特定道路箇所図

市区町村名：横浜市 地区名：阪東橋駅・黄金町駅



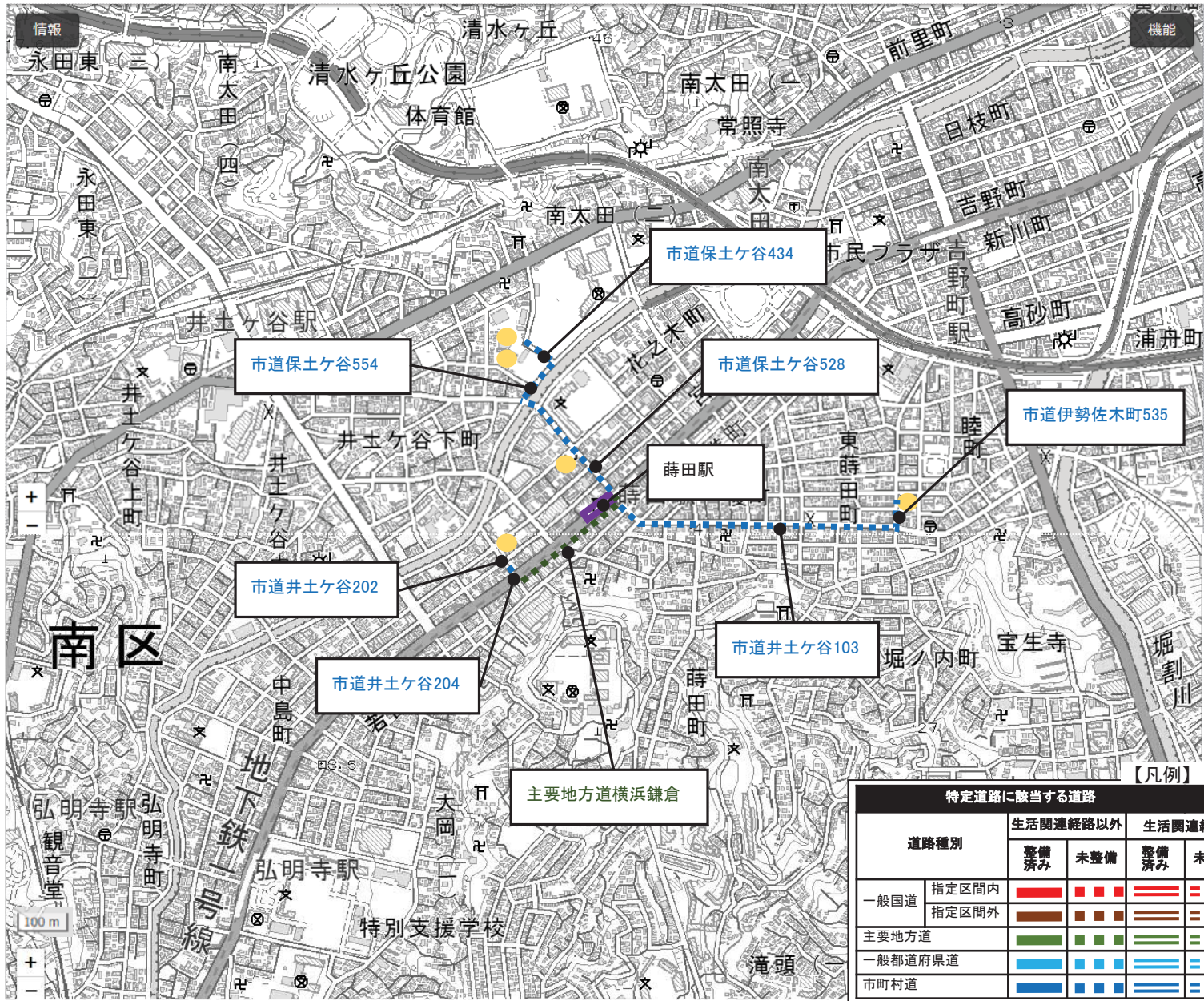
■ 特定道路箇所図

市区町村名：横浜市 地区名：井土ヶ谷駅



■ 特定道路箇所図

市区町村名：横浜市 地区名：蒔田駅



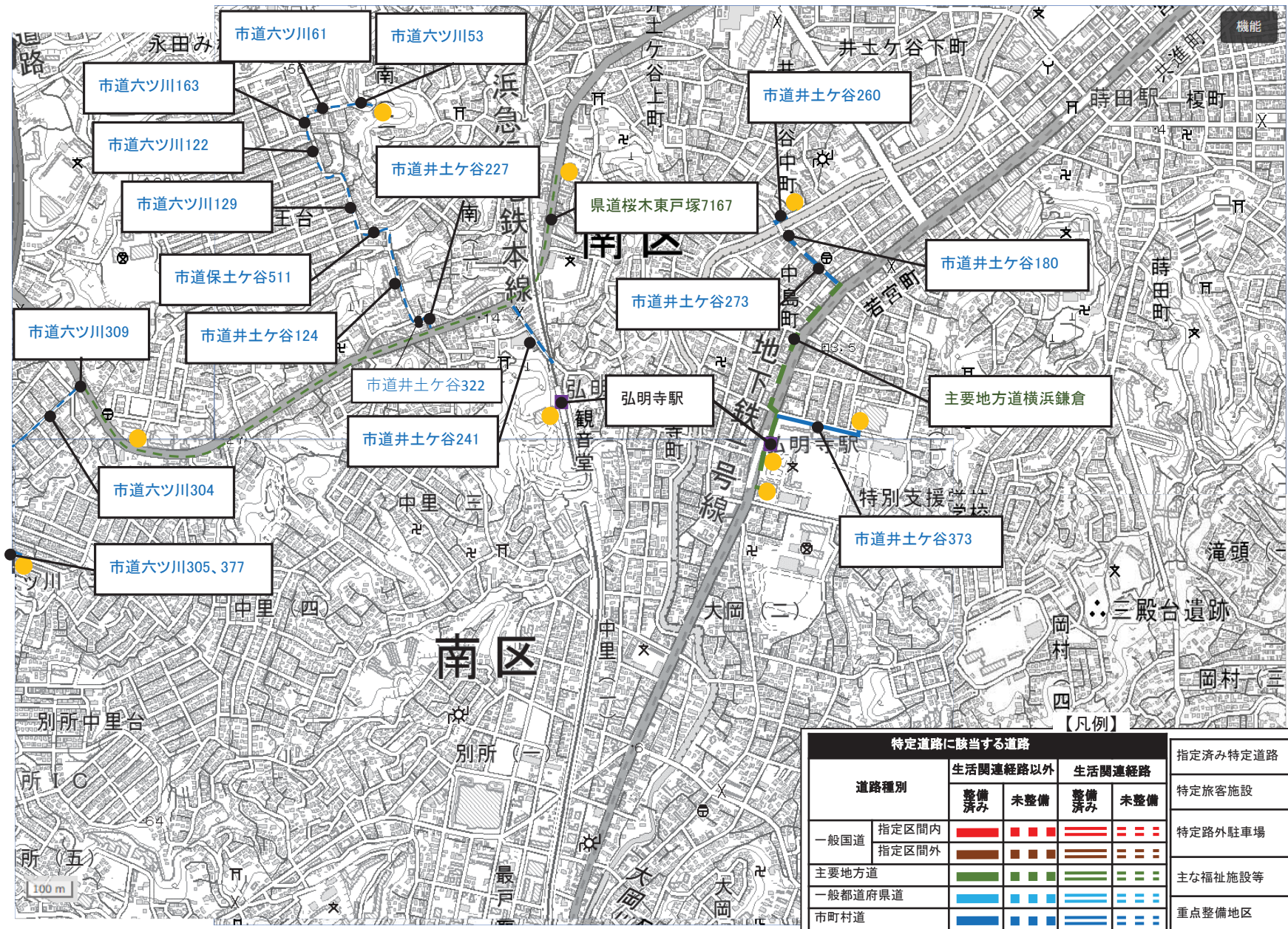
【凡例】

特定道路に該当する道路				指定済み特定道路	指定済み特定道路	
道路種別	生活関連経路以外		生活関連経路		指定済み特定道路	指定済み特定道路
	整備済み	未整備	整備済み	未整備		
一般国道	指定区間内	■ ■ ■ ■	■ ■ ■ ■	■ ■ ■ ■	指定済み特定道路	指定済み特定道路
	指定区間外	■ ■ ■ ■	■ ■ ■ ■	■ ■ ■ ■		
主要地方道	■ ■ ■ ■	■ ■ ■ ■	■ ■ ■ ■	■ ■ ■ ■	指定済み特定道路	指定済み特定道路
一般都道府県道	■ ■ ■ ■	■ ■ ■ ■	■ ■ ■ ■	■ ■ ■ ■	指定済み特定道路	指定済み特定道路
市町村道	■ ■ ■ ■	■ ■ ■ ■	■ ■ ■ ■	■ ■ ■ ■	指定済み特定道路	指定済み特定道路

指定済み特定道路	■ ■ ■ ■
指定済み特定道路	■ ■ ■ ■
指定済み特定道路	●
指定済み特定道路	●
指定済み特定道路	■ ■ ■ ■

■ 特定道路箇所図

市区町村名：横浜市 地区名：弘明寺駅

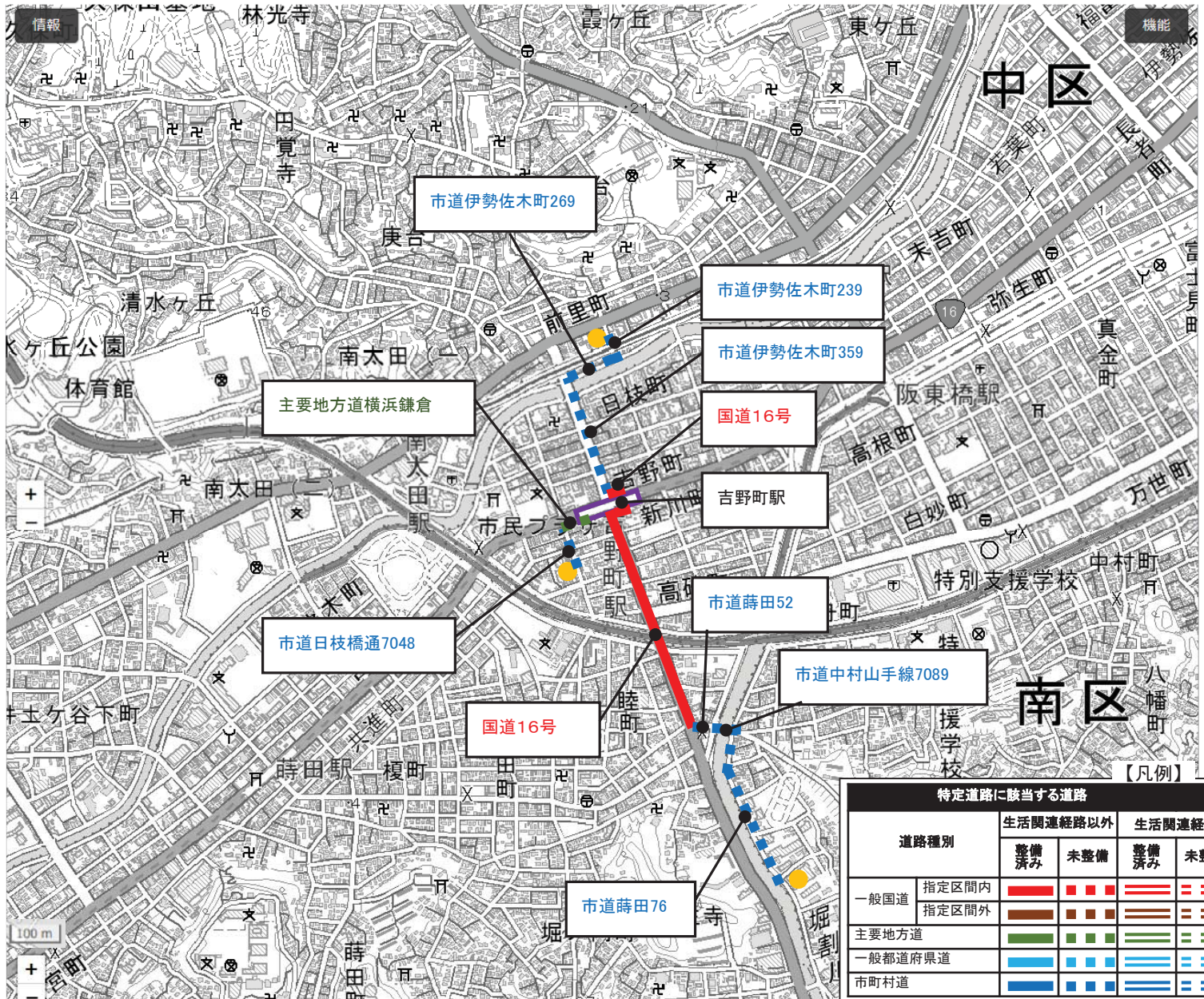


特定道路に該当する道路					指定済み特定道路	指定済み特定道路	
道路種別	生活関連経路以外		生活関連経路				
		整備済み	未整備	整備済み	未整備	特定旅客施設	
一般国道	指定区内	■	■	■	■	特定路外駐車場	●
	指定区外	■	■	■	■		主な福祉施設等
主要地方道		■	■	■	■	重点整備地区	
一般都道府県道		■	■	■	■		
市町村道		■	■	■	■		

【凡例】

■ 特定道路箇所図

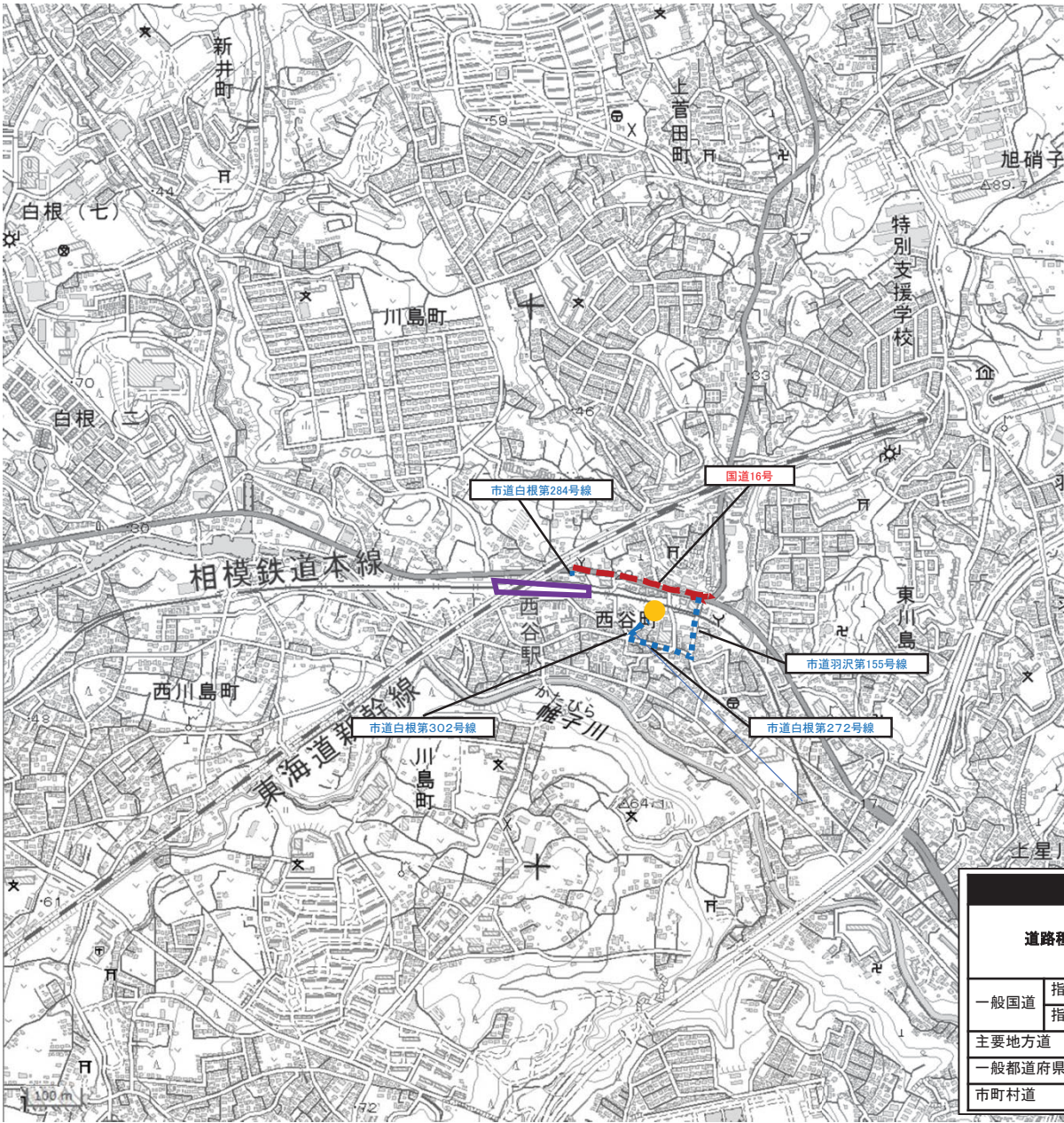
市区町村名：横浜市 地区名：吉野町駅



特定道路に該当する道路				【凡例】		
道路種別	生活関連経路以外		生活関連経路		指定済み特定道路	指定旅客施設
	整備済み	未整備	整備済み	未整備		
一般国道	指定区間内					
	指定区間外					
主要地方道						
一般都道府県道						
市町村道						
						指定済み特定道路
						指定旅客施設
						特定路外駐車場
						主な福祉施設等
						重点整備地区

■ 特定道路箇所図

市区町村名：横浜市 地区名：西谷駅

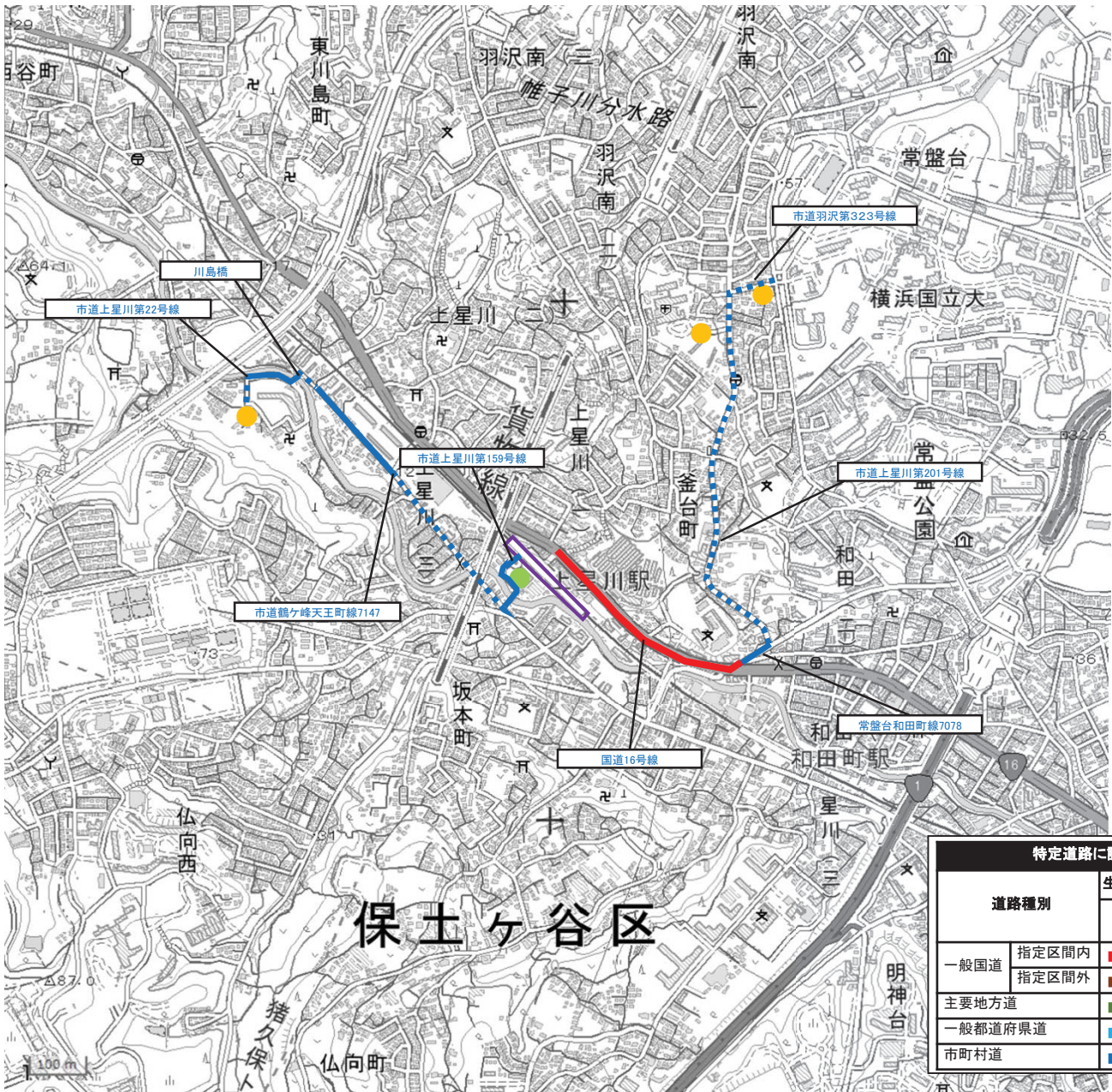


【凡例】

道路種別		特定道路に該当する道路				指定済み特定道路
		生活関連経路以外		生活関連経路		
		整備済み	未整備	整備済み	未整備	特定旅客施設
一般国道	指定区間内					特定路外駐車場
	指定区間外					
主要地方道						主な福祉施設等
一般都道府県道						重点整備地区
市町村道						

■ 特定道路箇所図

市区町村名：横浜市 地区名：上星川駅



【凡例】

道路種別		特定道路に該当する道路				指定済み特定道路
		生活関連経路以外		生活関連経路		
		整備済み	未整備	整備済み	未整備	指定済み特定道路
一般国道	指定区間内	■	■ ■ ■	■ ■ ■	■ ■ ■	指定済み特定道路
	指定区間外	■	■ ■ ■	■ ■ ■	■ ■ ■	指定済み特定道路
主要地方道		■	■ ■ ■	■ ■ ■	■ ■ ■	指定済み特定道路
一般都道府県道		■	■ ■ ■	■ ■ ■	■ ■ ■	指定済み特定道路
市町村道		■	■ ■ ■	■ ■ ■	■ ■ ■	指定済み特定道路
						特定旅客施設
						特定路外駐車場
						主な福祉施設等
						重点整備地区

■ 特定道路箇所図

市区町村名：横浜市 地区名：和田町駅

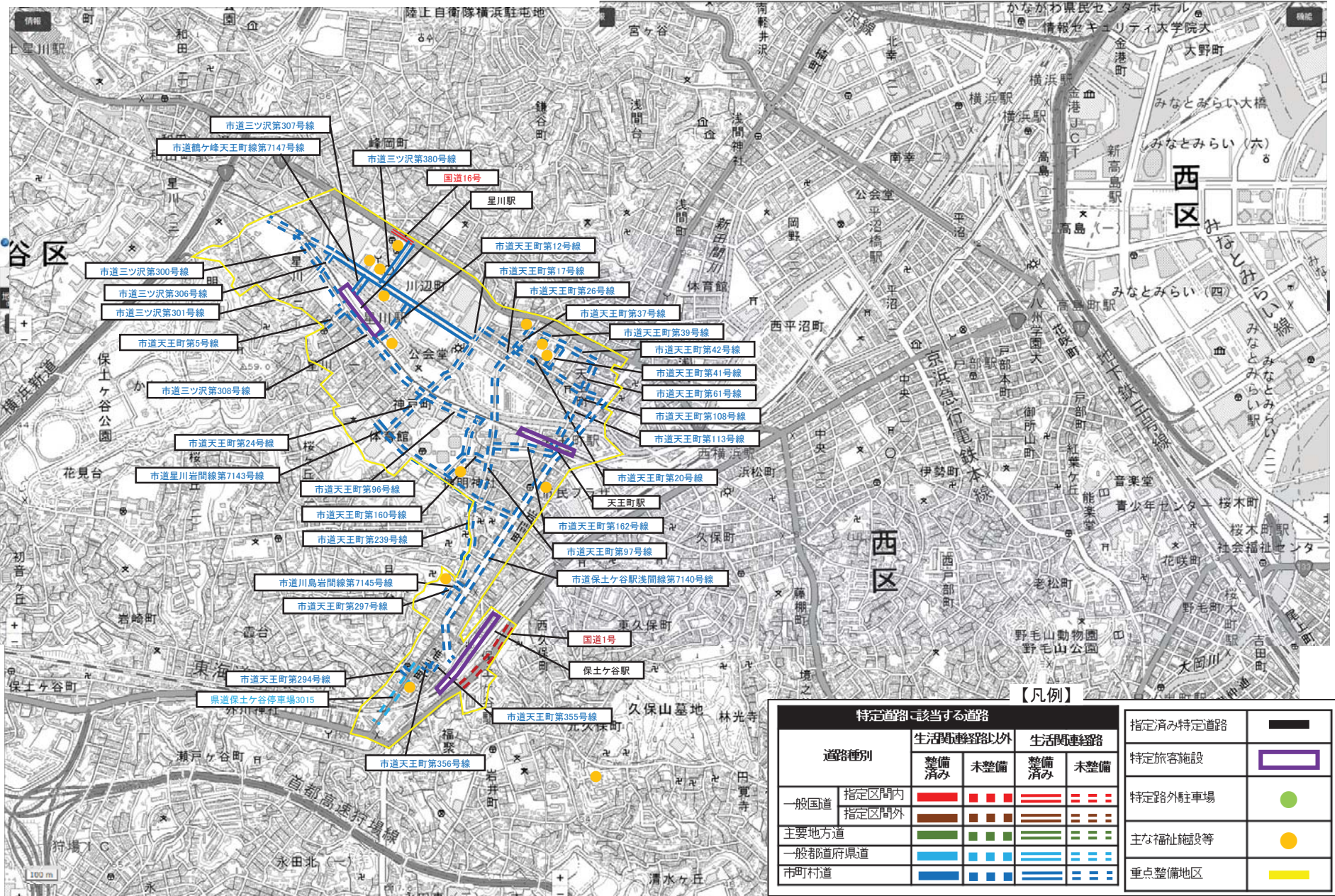


【凡例】

道路種別		特定道路に該当する道路				指定済み特定道路
		生活関連経路以外		生活関連経路		
		整備済み	未整備	整備済み	未整備	特定旅客施設
一般国道	指定区間内	■	■ ■ ■	■ ■ ■ ■	■ ■ ■ ■	特定路外駐車場
	指定区間外	■	■ ■ ■	■ ■ ■ ■	■ ■ ■ ■	
主要地方道		■	■ ■ ■	■ ■ ■ ■	■ ■ ■ ■	主な福祉施設等
一般都道府県道		■	■ ■ ■	■ ■ ■ ■	■ ■ ■ ■	
市町村道		■	■ ■ ■	■ ■ ■ ■	■ ■ ■ ■	重点整備地区

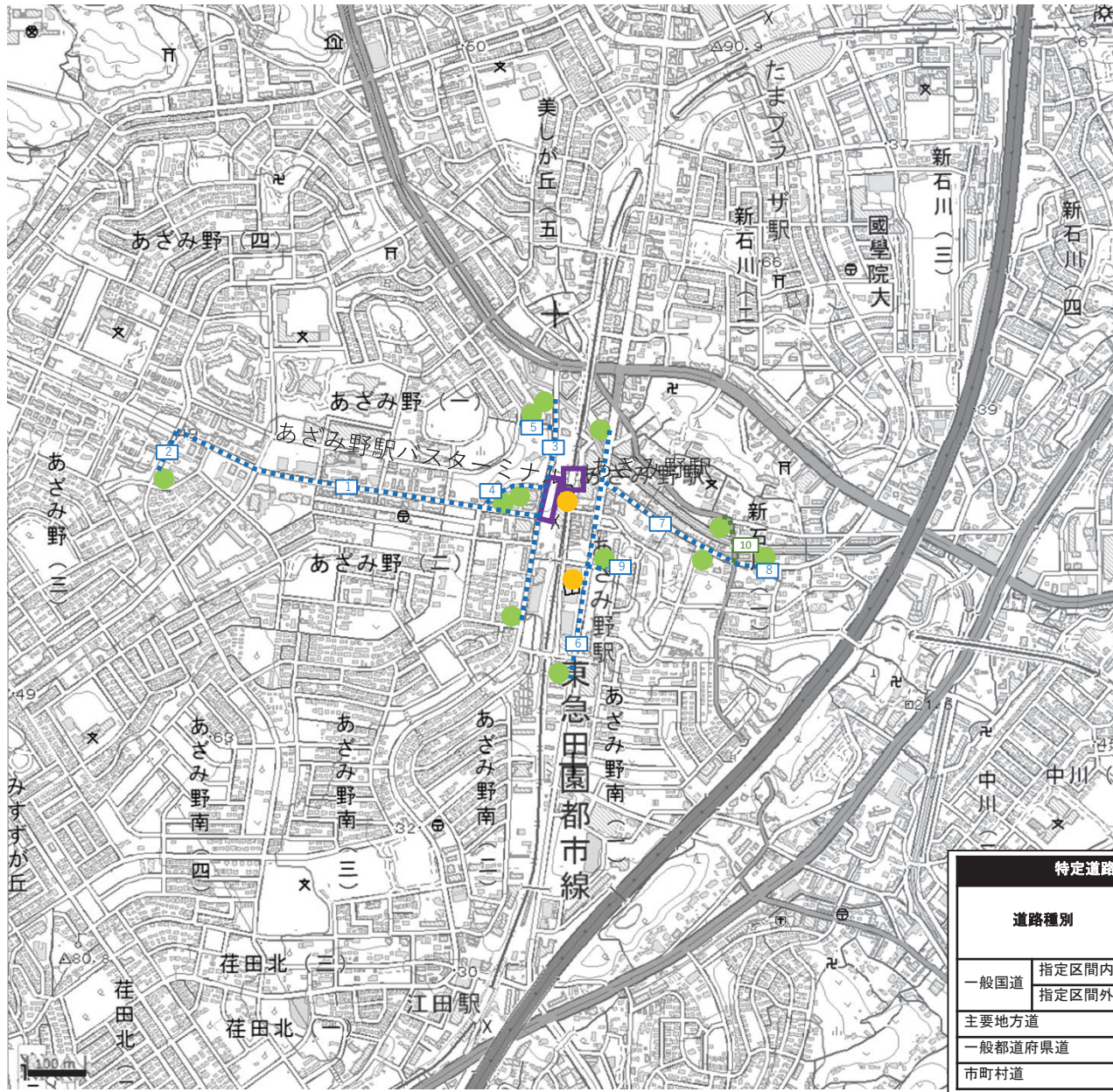
■ 特定道路箇所図

市区町村名：横浜市 地区名：星川駅・天王町駅・保土ヶ谷駅



■ 特定道路箇所図

市区町村名：横浜市 地区名：あざみ野駅



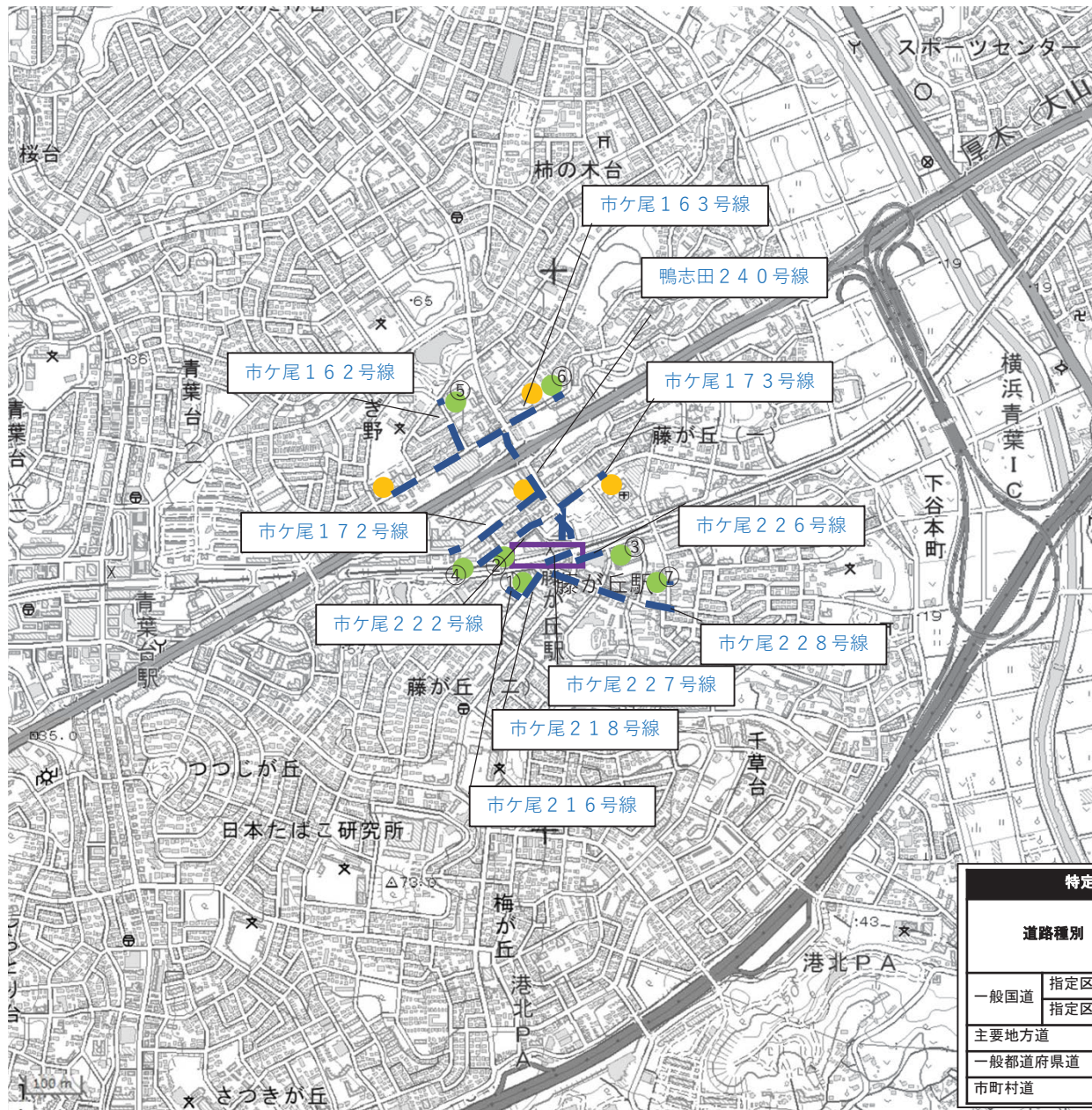
- 路線番号と地図内の番号が対応
- 1：市道黒須田第133号線
 - 2：市道黒須田第258号線
 - 3：市道新石川第231号線
 - 4：市道新石川第312号線
 - 5：市道新石川第236号線
 - 6：市道新石川第233号線
 - 7：市道新石川第311号線
 - 8：市道新石川第335号線
 - 9：市道新石川第317号線
 - 10：主要地方道県道横浜生田第1236号線

【凡例】

道路種別		特定道路に該当する道路				指定済み特定道路	指定済み特定道路
		生活関連経路以外		生活関連経路			
		整備済み	未整備	整備済み	未整備	指定済み特定道路	指定済み特定道路
一般国道	指定区間内	■	■	■	■	指定済み特定道路	■
	指定区間外	■	■	■	■	指定済み特定道路	■
主要地方道		■	■	■	■	指定済み特定道路	■
一般都道府県道		■	■	■	■	指定済み特定道路	■
市町村道		■	■	■	■	指定済み特定道路	■
						特定旅客施設	■
						特定路外駐車場	●
						主な福祉施設等	●
						重点整備地区	■

■ 特定道路箇所図

市区町村名：横浜市 地区名：藤が丘駅



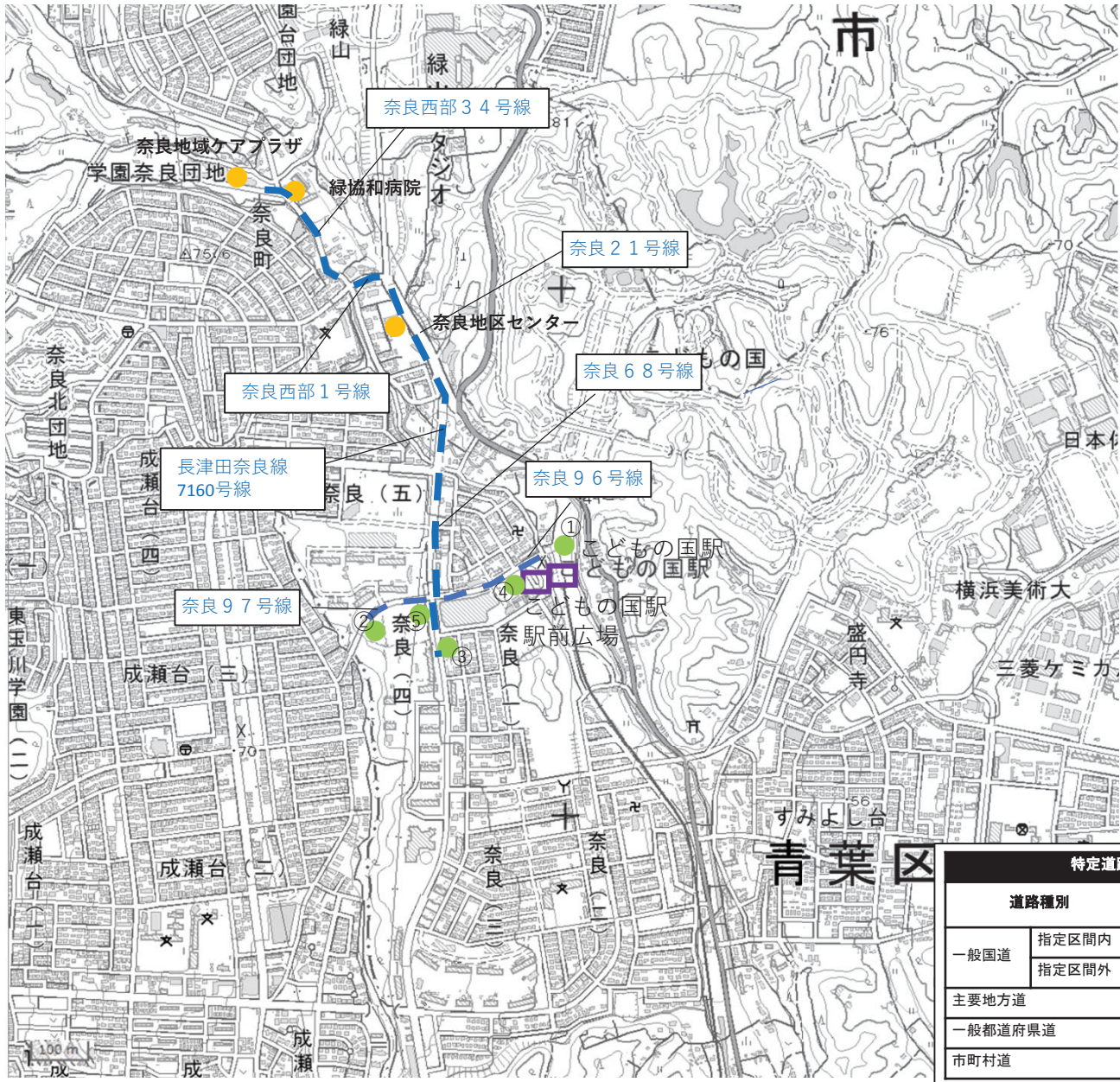
番号	特定路外駐車場
1	三井のリパーク藤が丘駅南口駐車場
2	藤が丘ショッピングセンター駐車場
3	タイムズアポラン藤が丘アクア館
4	東急ライフア藤が丘駐車場
5	タイムズ藤が丘もえぎ野第3駐車場
6	リパーク横浜藤が丘1丁目第2駐車場
7	TOMOパーキング藤が丘駐車場

【凡例】

道路種別		特定道路に該当する道路				指定済み特定道路
		生活関連経路以外		生活関連経路		
		整備済み	未整備	整備済み	未整備	特定旅客施設
一般国道	指定区間内	■	■	■	■	●
	指定区間外	■	■	■	■	
主要地方道		■	■	■	■	●
一般都道府県道		■	■	■	■	
市町村道		■	■	■	■	重点整備地区

■ 特定道路箇所図

市区町村名：横浜市 地区名：こどもの国駅



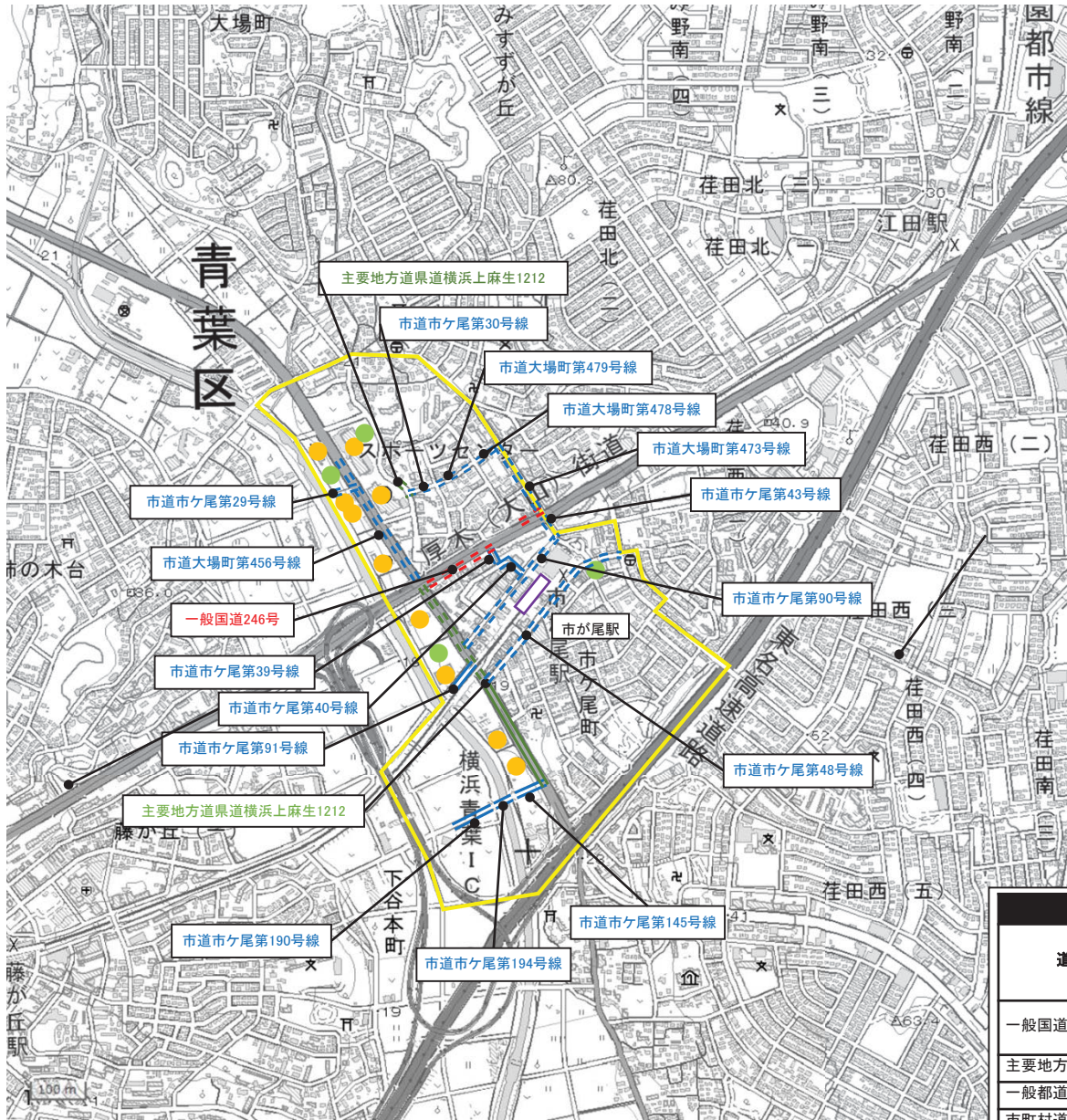
番号	特定路外駐車場
1	こどもの国正面駐車場
2	三和こどもの国第三駐車場
3	三和こどもの国第四駐車場
4	W.A.Oこどもの国ショッピングセンター奈良駐車場
5	三和こどもの国第二駐車場

【凡例】

特定道路に該当する道路				指定済み特定道路
道路種別	整備済み	未整備	生活関連経路	特定旅客施設
一般国道	指定区内	■ ■ ■ ■	≡ ≡ ≡	特定路外駐車場
	指定区間外	■ ■ ■ ■	≡ ≡ ≡	
主要地方道	■ ■ ■ ■	■ ■ ■ ■	≡ ≡ ≡	主な福祉施設等
一般都道府県道	■ ■ ■ ■	■ ■ ■ ■	≡ ≡ ≡	重点整備地区
市町村道	■ ■ ■ ■	■ ■ ■ ■	≡ ≡ ≡	

■ 特定道路箇所図

市区町村名：横浜市 地区名：市が尾駅

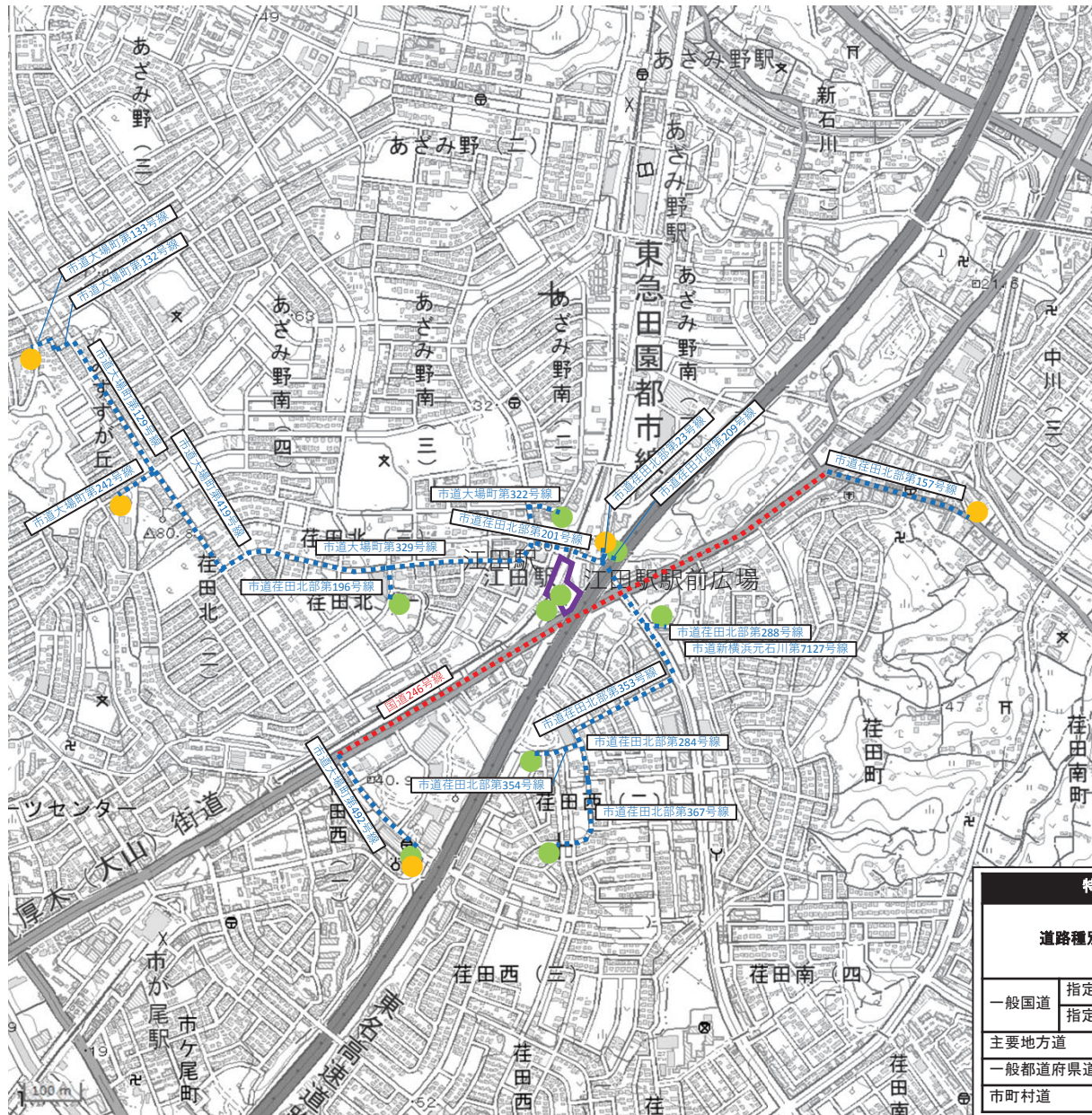


【凡例】

特定道路に該当する道路				指定済み特定道路			
道路種別	生活関連経路以外		生活関連経路		指定済み特定道路		
	整備済み	未整備	整備済み	未整備			
一般国道	指定区間内					指定済み特定道路	
	指定区間外						
主要地方道					特定旅客施設		
一般都道府県道					特定路外駐車場		
市町村道					主な福祉施設等		
					重点整備地区		

■ 特定道路箇所図

市区町村名：横浜市 | 地区名：江田駅

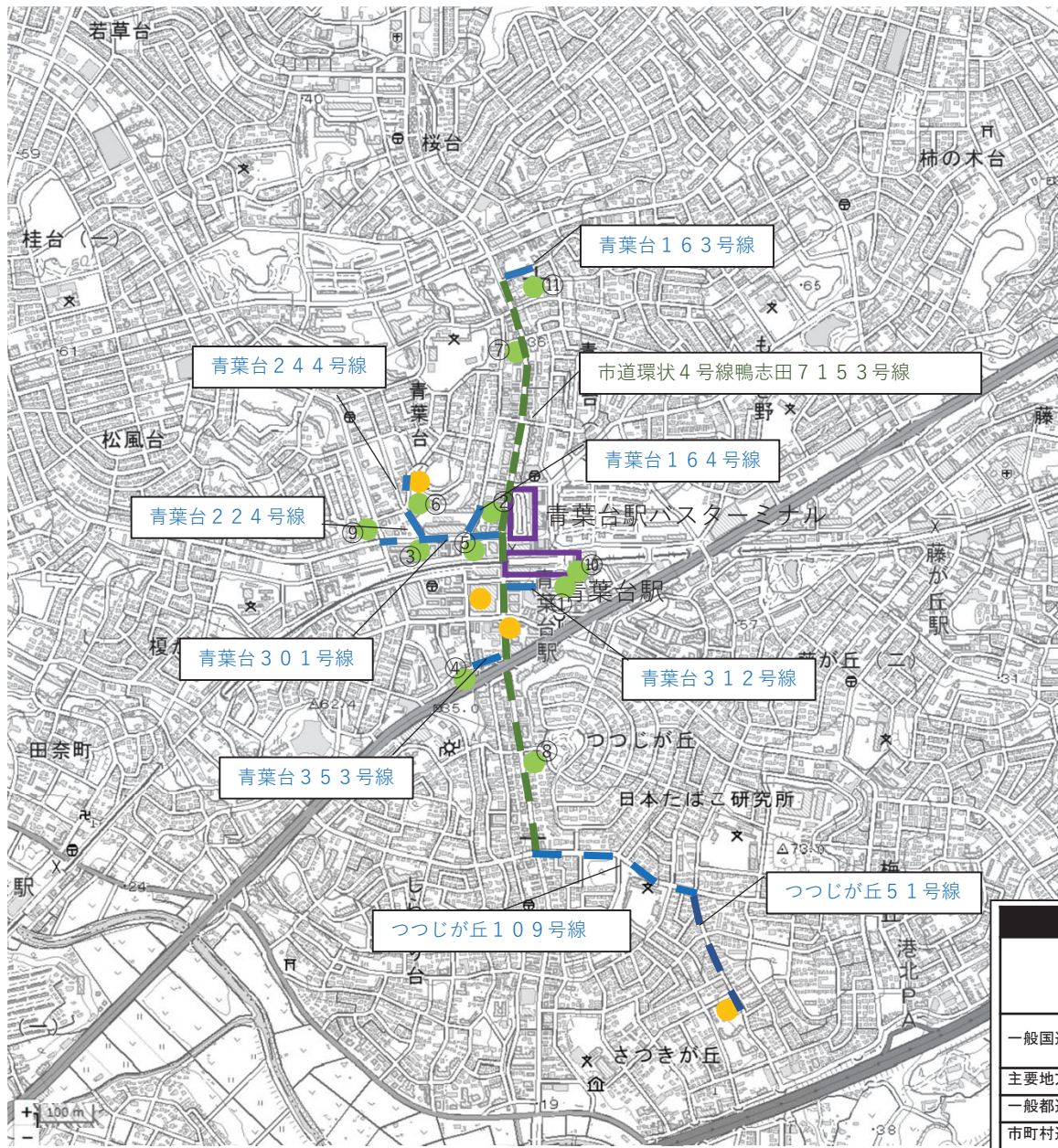


【凡例】

道路種別		特定道路に該当する道路				指定済み特定道路
		生活関連経路以外		生活関連経路		
		整備済み	未整備	整備済み	未整備	指定済み特定道路
一般国道	指定区間内	■	■ ■ ■	■ ■ ■ ■	■ ■ ■ ■	指定済み特定道路
	指定区間外	■	■ ■ ■	■ ■ ■ ■	■ ■ ■ ■	指定済み特定道路
主要地方道		■	■ ■ ■	■ ■ ■ ■	■ ■ ■ ■	指定済み特定道路
一般都道府県道		■	■ ■ ■	■ ■ ■ ■	■ ■ ■ ■	指定済み特定道路
市町村道		■	■ ■ ■	■ ■ ■ ■	■ ■ ■ ■	指定済み特定道路
						特定旅客施設
						特定路外駐車場
						主な福祉施設等
						重点整備地区

■ 特定道路箇所図

市区町村名：横浜市 地区名：青葉台駅



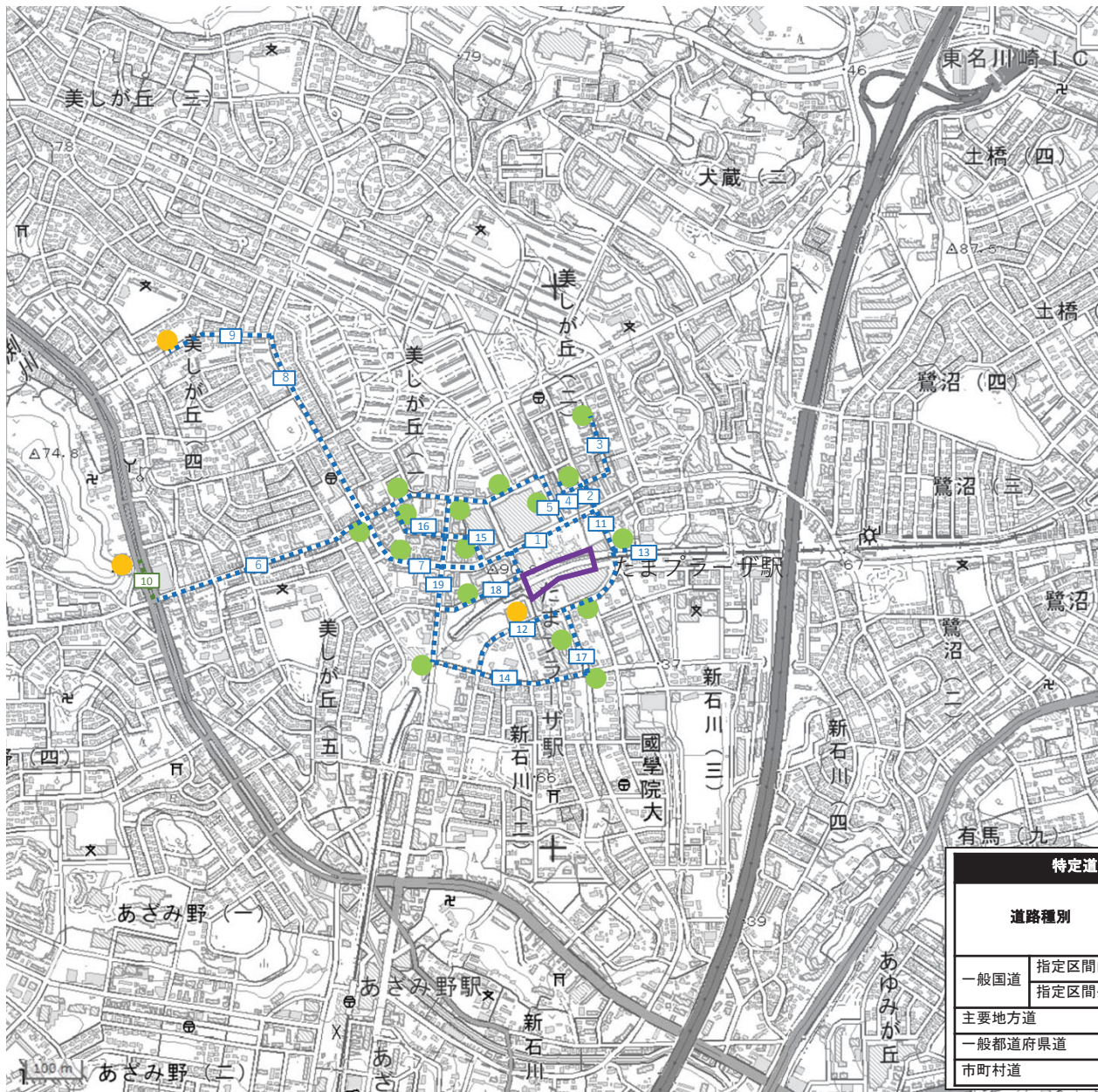
番号	特定路外駐車場
1	東急ライフア青葉台駅前コイン駐車場
2	アウトパーク青葉台駅前第2駐車場
3	タイムズE-ART-H駐車場
4	タイムズ横浜青葉台駐車場
5	GSパーク青葉台駐車場
6	コア・パーキング青葉台第1駐車場
7	三井のリパーク青葉台2丁目駐車場
8	ショウワパーク青葉台駐車場
9	アウトパーク青葉台
10	青葉台東急スクエアC駐車場
11	タイムズ横浜青葉台第6駐車場

【凡例】

特定道路に該当する道路				指定済み特定道路		
道路種別	生活関連経路以外		生活関連経路		指定済み特定道路	指定済み特定道路
	整備済み	未整備	整備済み	未整備		
一般国道	指定区間内	■ ■ ■ ■	■ ■ ■ ■	■ ■ ■ ■	指定済み特定道路	■ ■ ■ ■
	指定区間外	■ ■ ■ ■	■ ■ ■ ■	■ ■ ■ ■		■ ■ ■ ■
主要地方道	■ ■ ■ ■	■ ■ ■ ■	■ ■ ■ ■	■ ■ ■ ■	指定済み特定道路	■ ■ ■ ■
一般都道府県道	■ ■ ■ ■	■ ■ ■ ■	■ ■ ■ ■	■ ■ ■ ■	指定済み特定道路	■ ■ ■ ■
市町村道	■ ■ ■ ■	■ ■ ■ ■	■ ■ ■ ■	■ ■ ■ ■	指定済み特定道路	■ ■ ■ ■
特定旅客施設						■ ■ ■ ■
特定路外駐車場						●
主な福祉施設等						●
重点整備地区						■ ■ ■ ■

■特定道路箇所図

市区町村名：横浜市 地区名：たまプラーザ駅



- 路線番号と地図内の番号が対応
- 1：市道新石川第79号線
 - 2：市道美しが丘第159号線
 - 3：市道美しが丘第160号線
 - 4：市道新石川第34号線
 - 5：市道美しが丘第155号線
 - 6：市道新石川第55号線
 - 7：市道新石川第29号線
 - 8：市道美しが丘第16号線
 - 9：市道美しが丘第137号線
 - 10：主要地方道県道横浜生田第1236号線
 - 11：市道新石川第35号線
 - 12：市道新石川第82号線
 - 13：市道新石川第37号線
 - 14：市道新石川第126号線
 - 15：市道新石川第76号線
 - 16：市道新石川第27号線
 - 17：市道新石川第84号線
 - 18：市道新石川第77号線
 - 19：市道美しが丘第162号線

【凡例】

道路種別		特定道路に該当する道路				指定済み特定道路
		生活関連経路以外		生活関連経路		
		整備済み	未整備	整備済み	未整備	指定旅客施設
一般国道	指定区間内	■	■	■	■	●
	指定区間外	■	■	■	■	
主要地方道		■	■	■	■	●
一般都道府県道		■	■	■	■	
市町村道		■	■	■	■	重点整備地区

■ 特定道路箇所図

市区町村名：横浜市 地区名：田奈駅



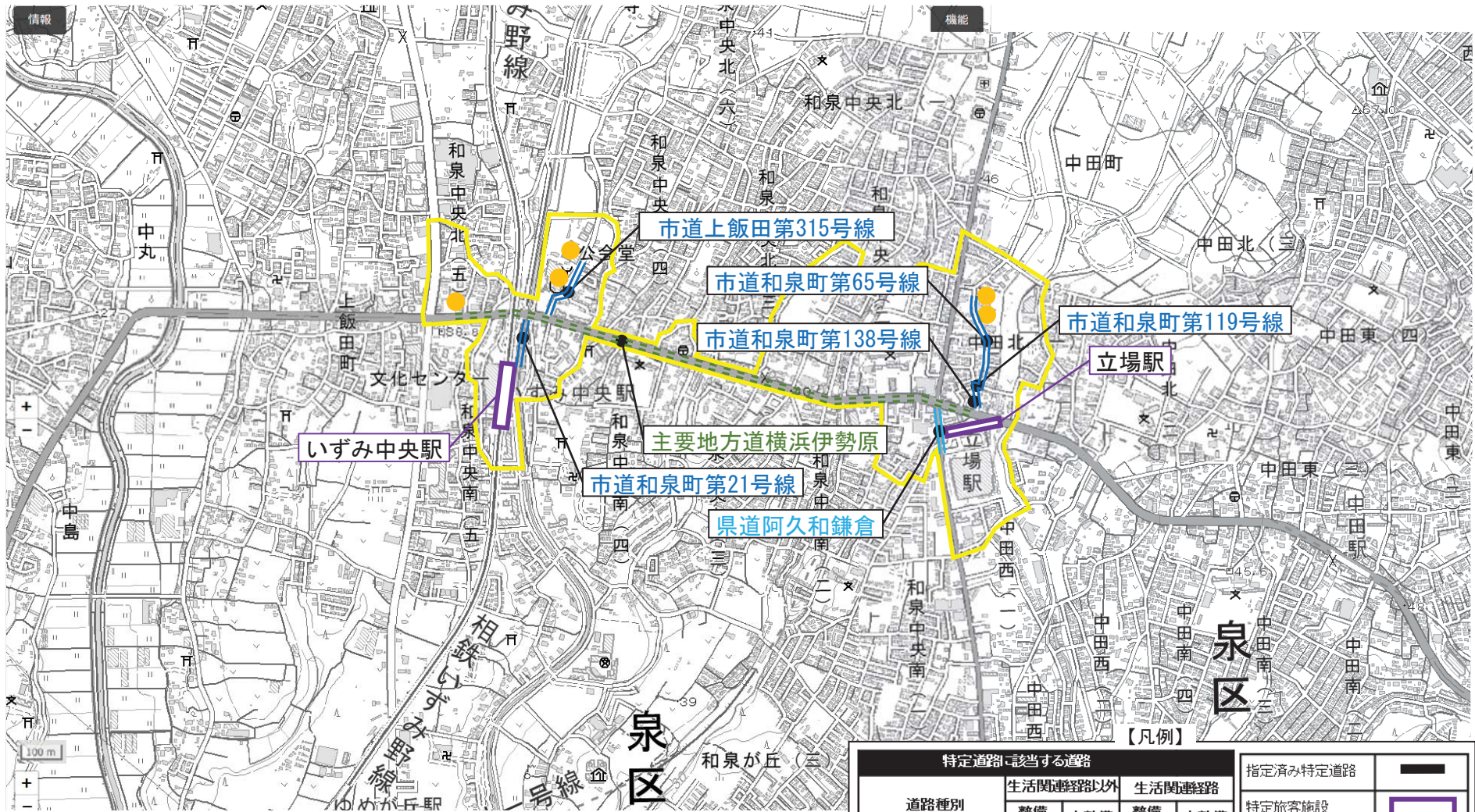
番号	特定路外駐車場
1	タイムズ田奈駅前駐車場

【凡例】

道路種別		特定道路に該当する道路				指定済み特定道路
		生活関連経路以外		生活関連経路		
		整備済み	未整備	整備済み	未整備	特定旅客施設
一般国道	指定区間内	■	■	■	■	●
	指定区間外	■	■	■	■	
主要地方道		■	■	■	■	●
一般都道府県道		■	■	■	■	
市町村道		■	■	■	■	重点整備地区

■ 特定道路箇所図

市区町村名：横浜市 地区名：いずみ中央駅・立場駅

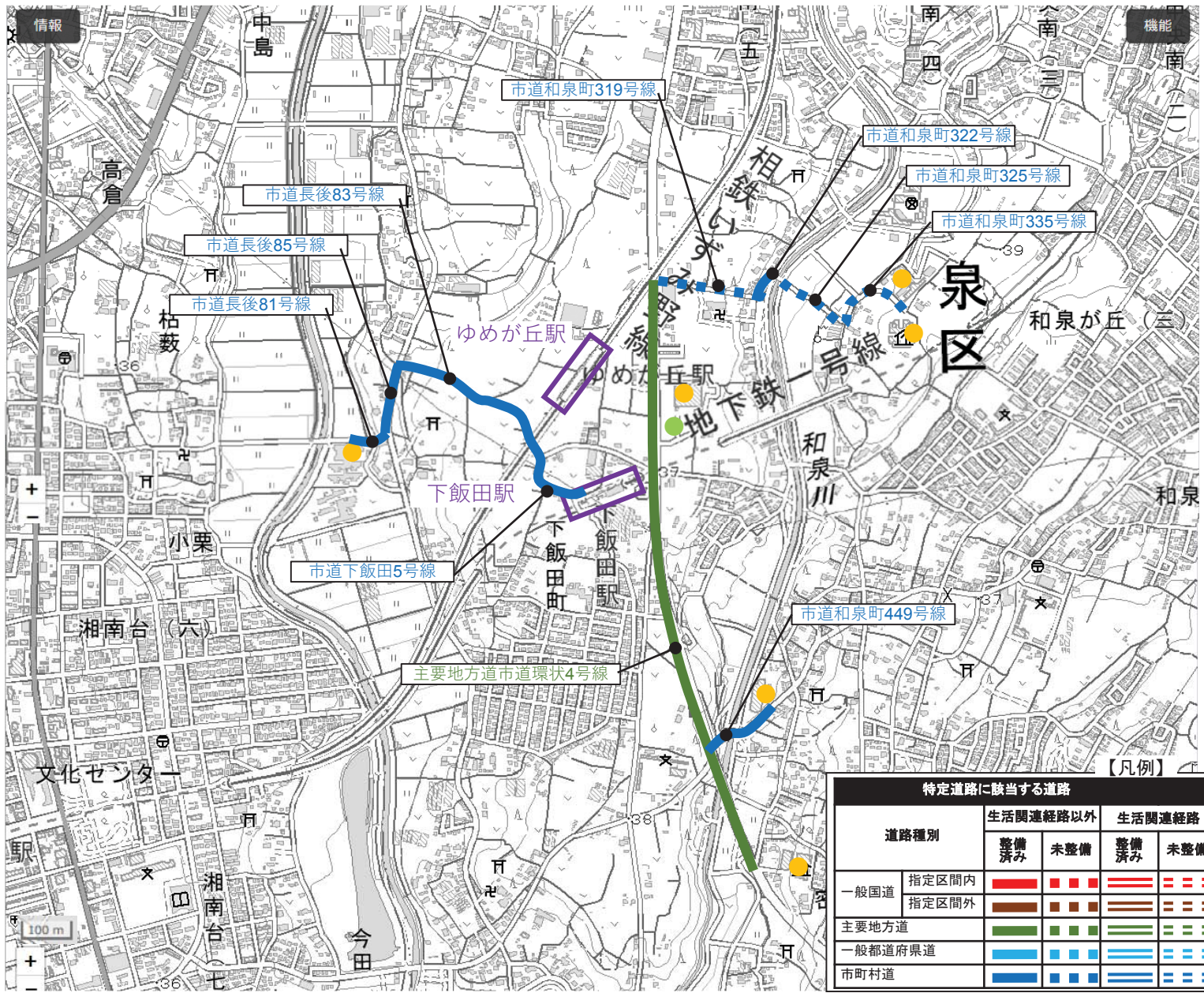


【凡例】

道路種別		特定道路に該当する道路				指定済み特定道路	指定済み特定道路
		生活関連経路以外		生活関連経路			
		整備済み	未整備	整備済み	未整備	指定済み特定道路	指定済み特定道路
一般国道	指定区間内	■	■	■	■	指定済み特定道路	■
	指定区間外	■	■	■	■	指定済み特定道路	■
主要地方道		■	■	■	■	指定済み特定道路	■
一般都道府県道		■	■	■	■	指定済み特定道路	■
市町村道		■	■	■	■	指定済み特定道路	■
						特定旅客施設	■
						特定路外駐車場	●
						主な福祉施設等	●
						重点整備地区	■

■ 特定道路箇所図

市区町村名：横浜市 地区名：下飯田駅

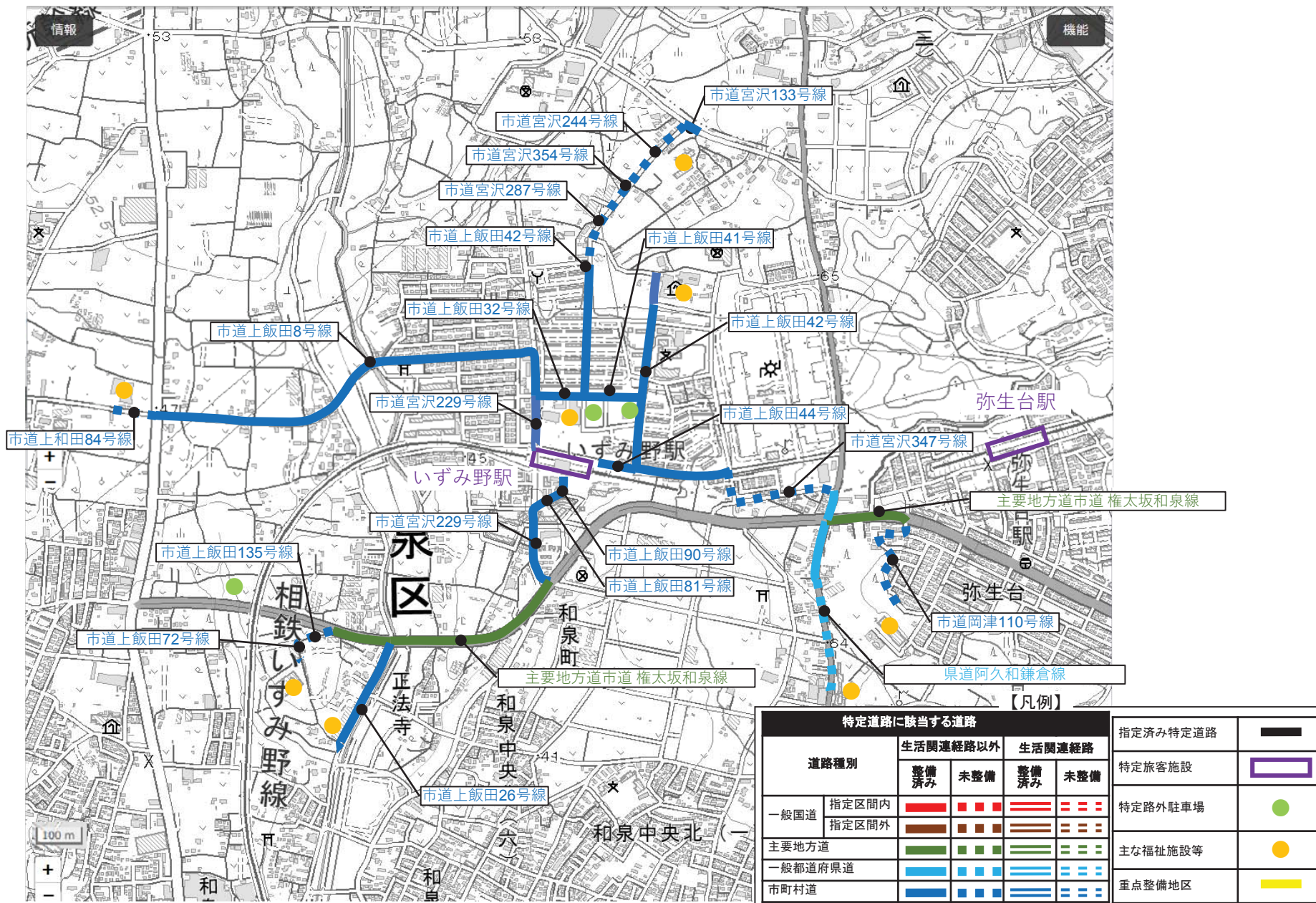


道路種別		特定道路に該当する道路				指定済み特定道路
		生活関連経路以外		生活関連経路		
		整備済み	未整備	整備済み	未整備	特定旅客施設
一般国道	指定区間内	■	■	■	■	●
	指定区間外	■	■	■	■	
主要地方道		■	■	■	■	●
一般都道府県道		■	■	■	■	
市町村道		■	■	■	■	重点整備地区

■ 特定道路箇所図

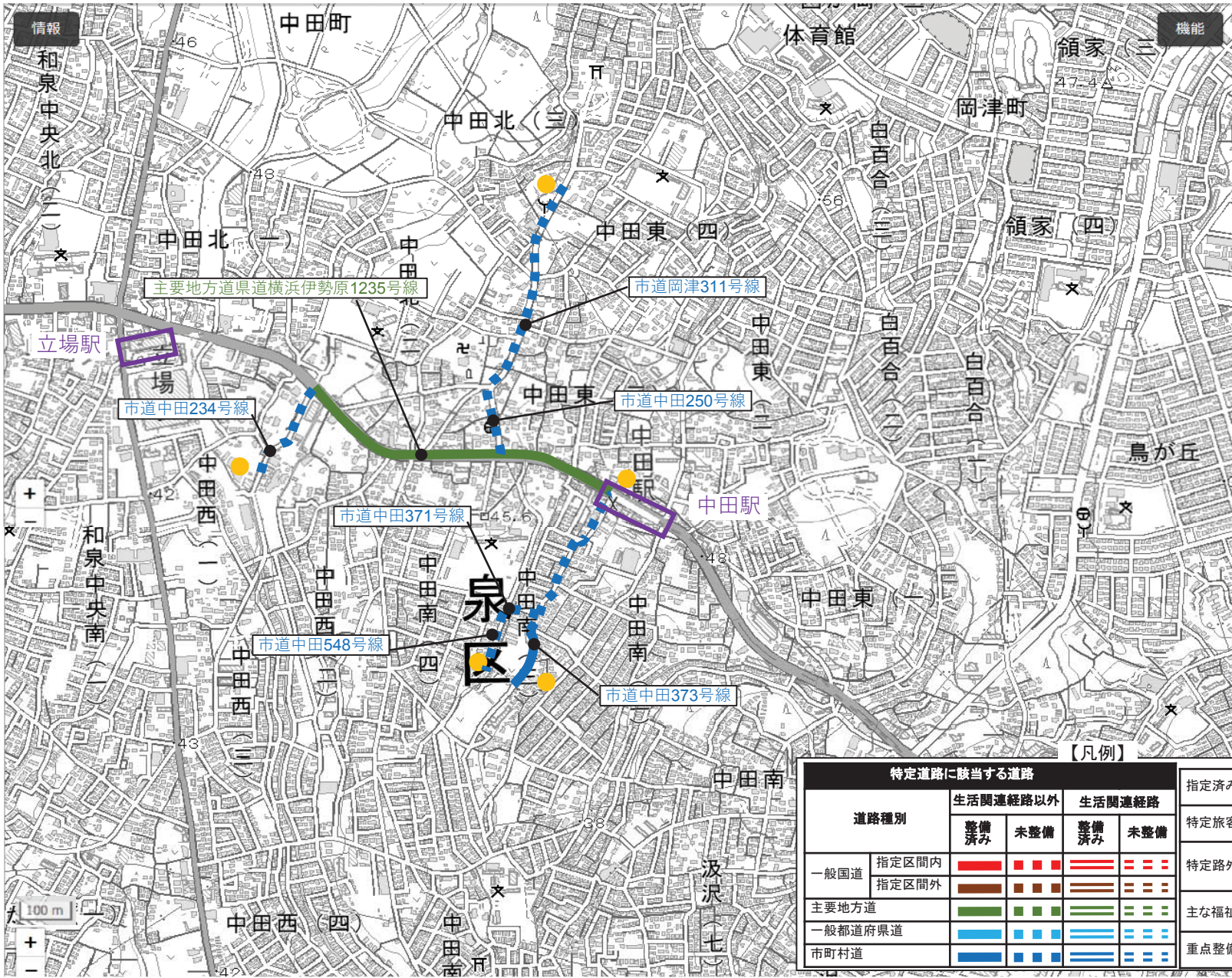
市区町村名：横浜市

地区名：いずみ野駅



■ 特定道路箇所図

市区町村名：横浜市 地区名：中田駅

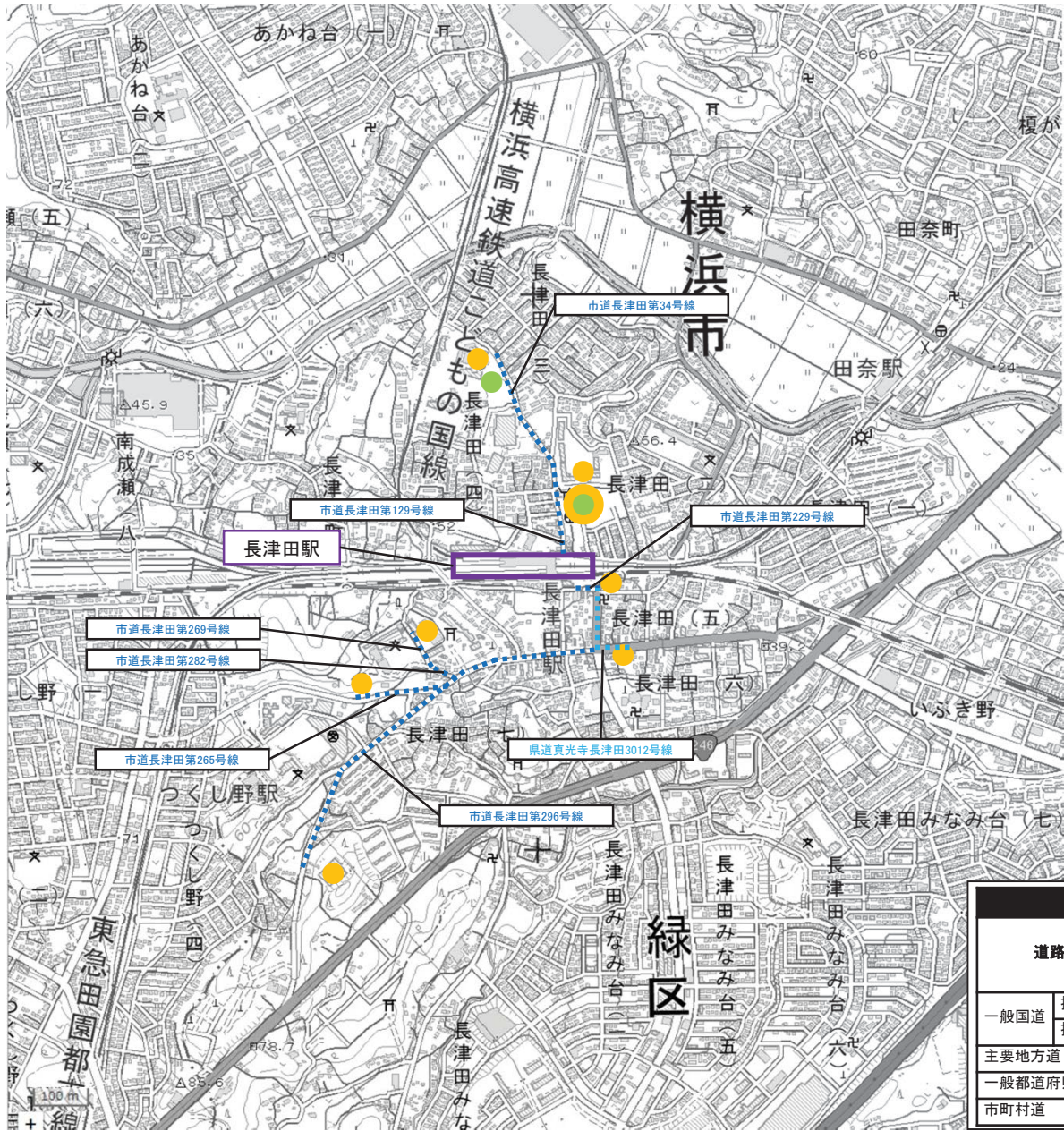


【凡例】

特定道路に該当する道路				指定済み特定道路	指定済み特定道路	
道路種別	生活関連経路以外		生活関連経路			
		整備済み	未整備	整備済み	未整備	特定旅客施設
一般国道	指定区間内					特定路外駐車場
	指定区間外					
主要地方道						主な福祉施設等
一般都道府県道						
市町村道						重点整備地区

■ 特定道路箇所図

市区町村名：横浜市 地区名：長津田駅

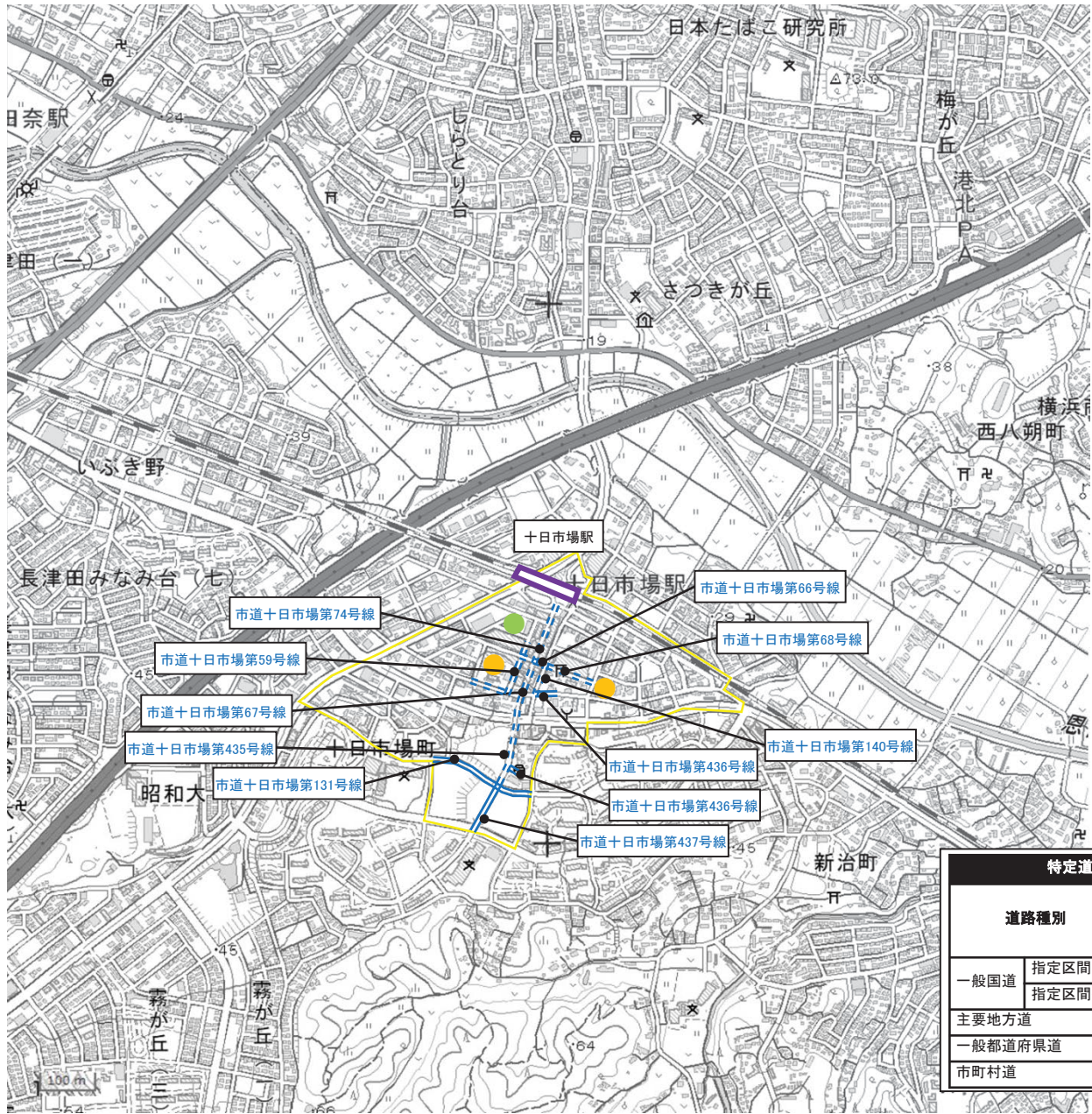


【凡例】

道路種別		特定道路に該当する道路				指定済み特定道路
		生活関連経路以外		生活関連経路		
		整備済み	未整備	整備済み	未整備	指定済み特定道路
一般国道	指定区間内	■	■	■	■	指定済み特定道路
	指定区間外	■	■	■	■	指定済み特定道路
主要地方道		■	■	■	■	指定済み特定道路
一般都道府県道		■	■	■	■	指定済み特定道路
市町村道		■	■	■	■	指定済み特定道路
						特定旅客施設
						特定路外駐車場
						主な福祉施設等
						重点整備地区

■ 特定道路箇所図

市区町村名：横浜市 地区名：十日市場駅

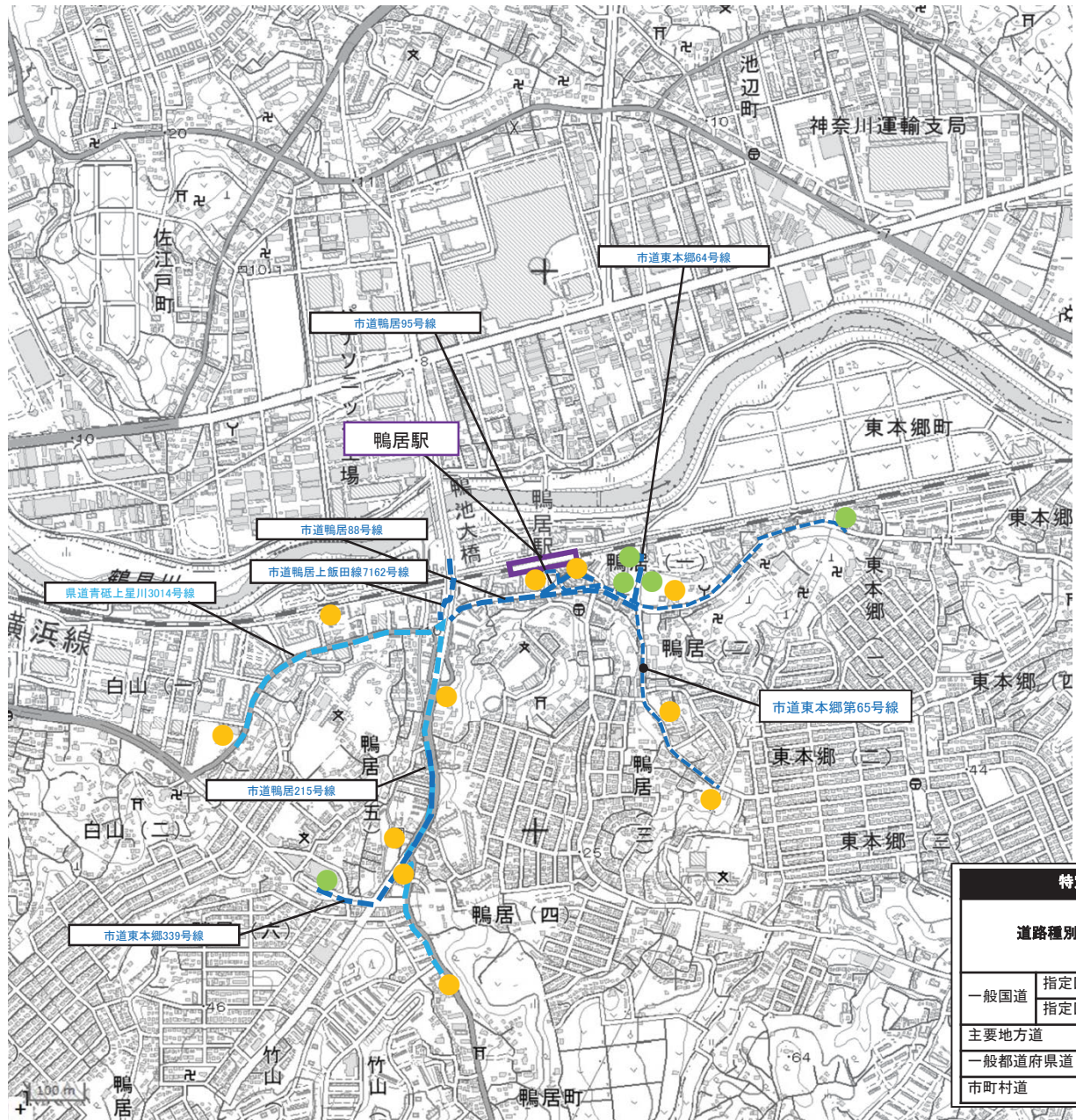


【凡例】

道路種別		特定道路に該当する道路				指定済み特定道路
		生活関連経路以外		生活関連経路		
		整備済み	未整備	整備済み	未整備	指定済み特定道路
一般国道	指定区内	■	■ ■ ■	■ ■ ■ ■	■ ■ ■ ■	指定済み特定道路
	指定区外	■	■ ■ ■	■ ■ ■ ■	■ ■ ■ ■	指定済み特定道路
主要地方道		■	■ ■ ■	■ ■ ■ ■	■ ■ ■ ■	指定済み特定道路
一般都道府県道		■	■ ■ ■	■ ■ ■ ■	■ ■ ■ ■	指定済み特定道路
市町村道		■	■ ■ ■	■ ■ ■ ■	■ ■ ■ ■	指定済み特定道路
						特定旅客施設
						特定路外駐車場
						主な福祉施設等
						重点整備地区

■ 特定道路箇所図

市区町村名：横浜市 地区名：鴨居駅

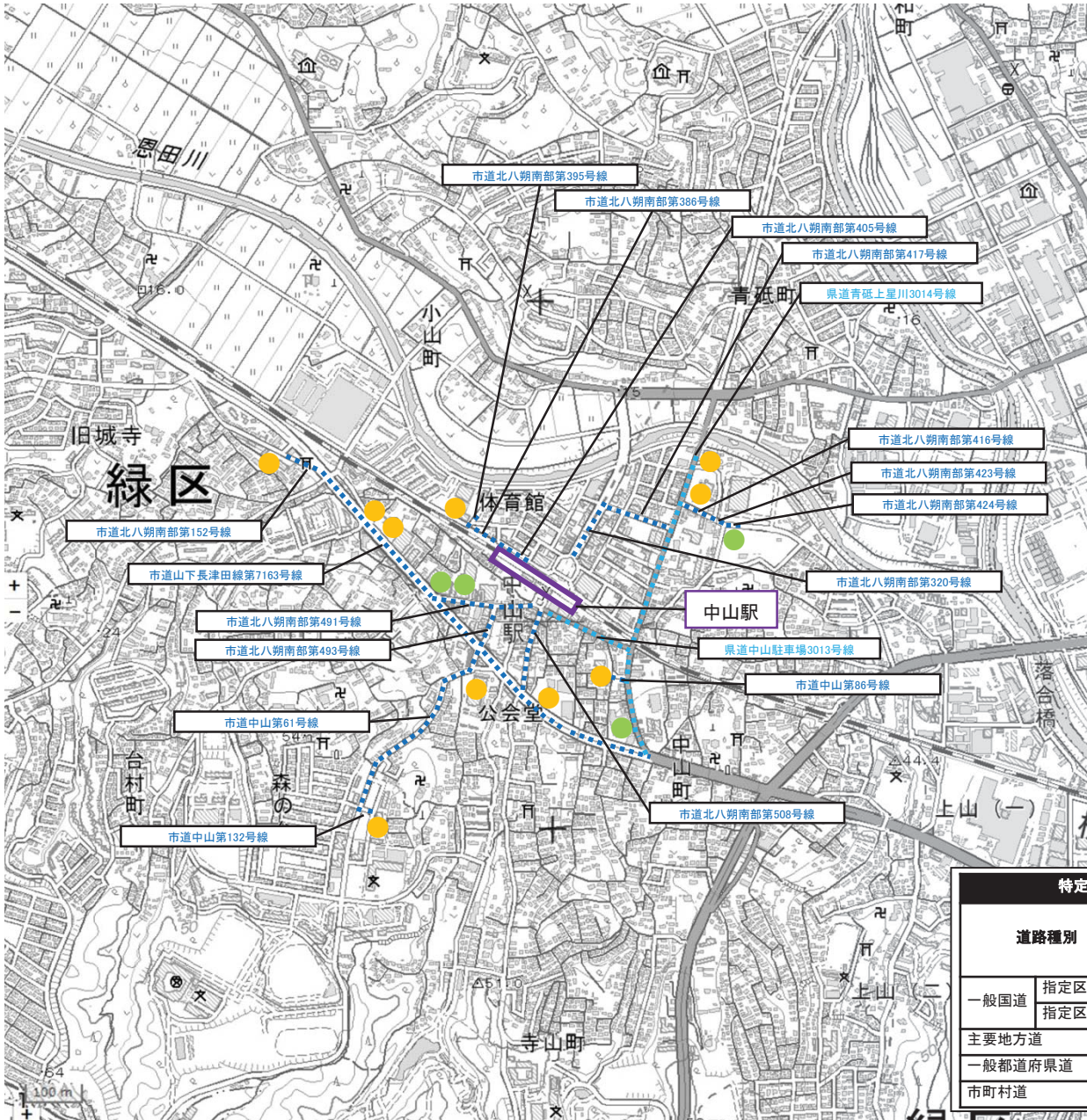


【凡例】

道路種別		特定道路に該当する道路				指定済み特定道路
		生活関連経路以外		生活関連経路		
		整備済み	未整備	整備済み	未整備	特定旅客施設
一般国道	指定区間内	■	■ ■ ■ ■	■ ■ ■ ■	■ ■ ■ ■	●
	指定区間外	■	■ ■ ■ ■	■ ■ ■ ■	■ ■ ■ ■	
主要地方道		■	■ ■ ■ ■	■ ■ ■ ■	■ ■ ■ ■	●
一般都道府県道		■	■ ■ ■ ■	■ ■ ■ ■	■ ■ ■ ■	
市町村道		■	■ ■ ■ ■	■ ■ ■ ■	■ ■ ■ ■	重点整備地区

■ 特定道路箇所図

市区町村名：横浜市 地区名：中山駅

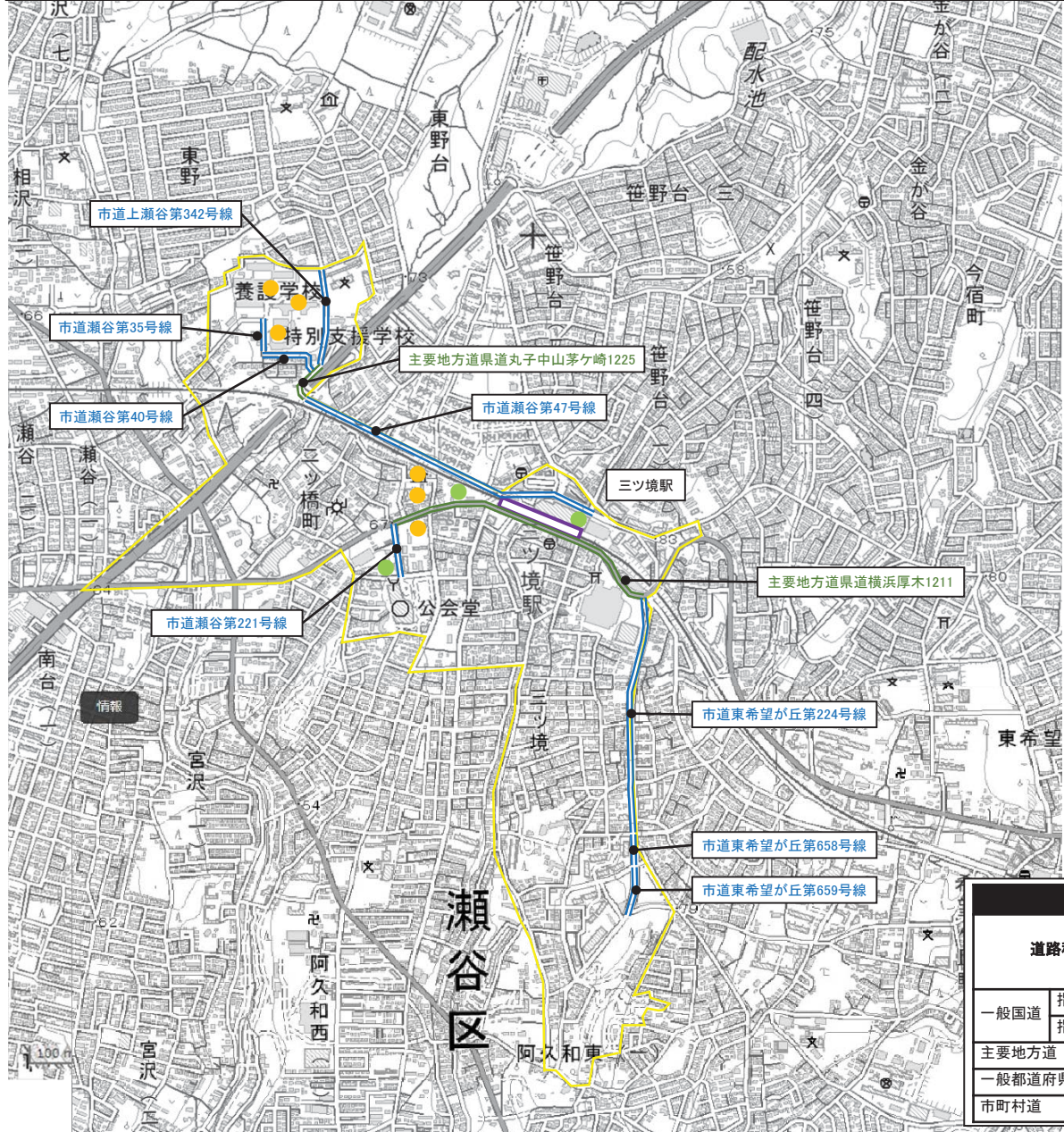


【凡例】

道路種別		特定道路に該当する道路				指定済み特定道路
		生活関連経路以外		生活関連経路		
		整備済み	未整備	整備済み	未整備	指定済み特定道路
一般国道	指定区間内	■	■	■	■	指定済み特定道路
	指定区間外	■	■	■	■	指定済み特定道路
主要地方道		■	■	■	■	指定済み特定道路
一般都道府県道		■	■	■	■	指定済み特定道路
市町村道		■	■	■	■	指定済み特定道路
						特定旅客施設
						特定路外駐車場
						主な福祉施設等
						重点整備地区

■ 特定道路箇所図

市区町村名：横浜市 地区名：三ツ境駅

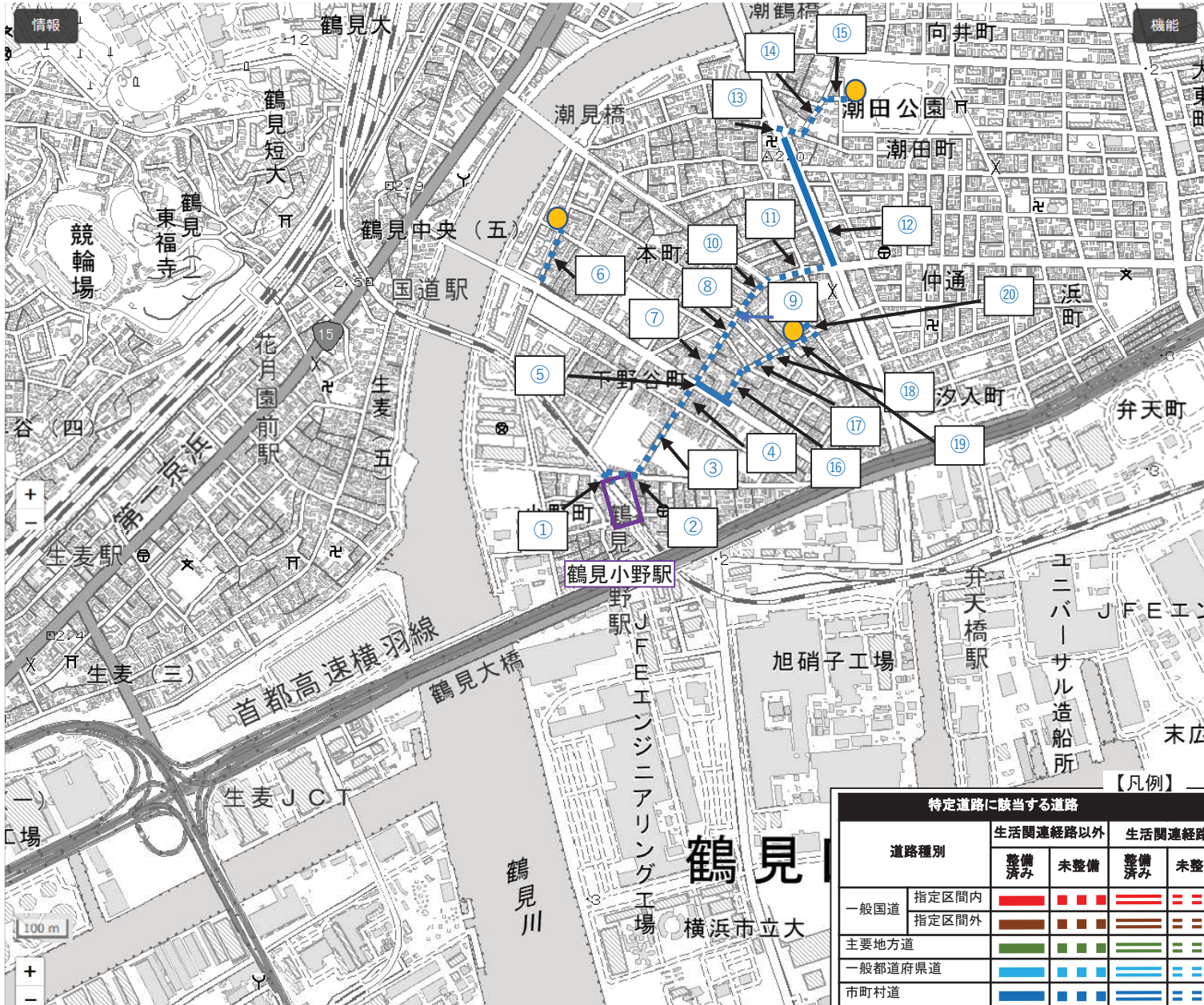


【凡例】

特定道路に該当する道路					指定済み特定道路	
道路種別	生活関連経路以外		生活関連経路		特定旅客施設	
	整備済み	未整備	整備済み	未整備	特定路外駐車場	
一般国道	指定区内				主な福祉施設等	
	指定区外					
主要地方道					重点整備地区	
一般都道府県道						
市町村道						

■ 特定道路箇所図

市区町村名：横浜市 地区名：鶴見小野駅



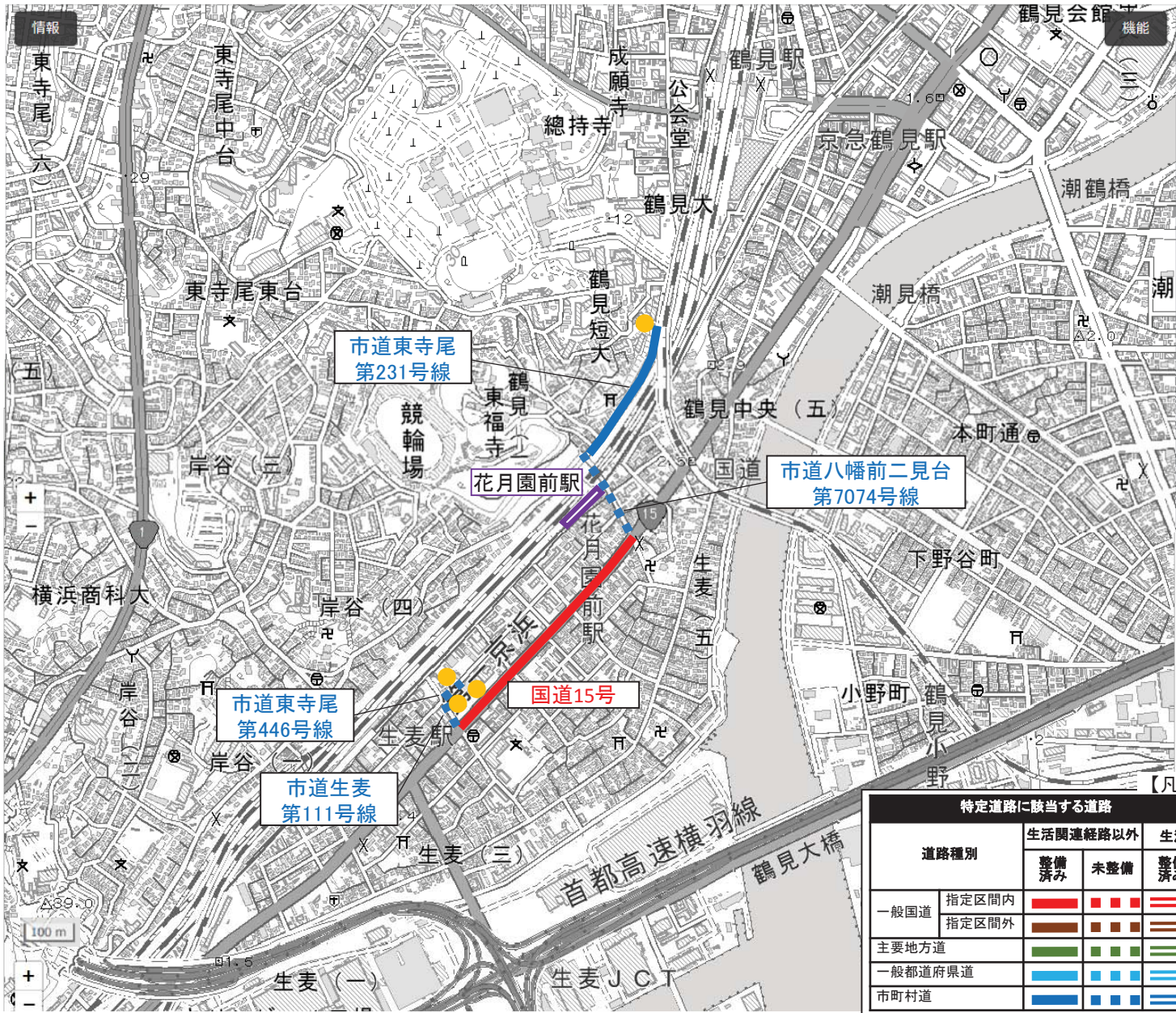
- ①市道汐入町第6号線
- ②市道汐入町第66号線
- ③市道汐入町第12号線
- ④市道汐入町第10号線
- ⑤市道東寺尾第379号線
- ⑥市道鶴見第188号線
- ⑦市道鶴見第295号線
- ⑧市道鶴見第293号線
- ⑨市道鶴見第292号線
- ⑩市道鶴見第300号線
- ⑪市道東寺尾第317号線
- ⑫市道汐入豊岡線第7014号
- ⑬市道鶴見第155号線
- ⑭市道鶴見第153号線
- ⑮市道鶴見第157号線
- ⑯市道汐入町第8号線
- ⑰市道汐入町第9号線
- ⑱市道鶴見第289号線
- ⑲市道鶴見第307号線
- ⑳市道鶴見第301号線

特定道路に該当する道路				指定済み特定道路	指定済み特定道路			
道路種別	生活関連経路以外		生活関連経路					
		整備済み	未整備	整備済み	未整備	特定旅客施設		
一般国道	指定区間内	■	■	■	■	特定路外駐車場	●	
	指定区間外	■	■	■	■		主な福祉施設等	●
主要地方道		■	■	■	■	重点整備地区		■
一般都道府県道		■	■	■	■			
市町村道		■	■	■	■			

【凡例】

■ 特定道路箇所図

市区町村名：横浜市 地区名：花月園前駅

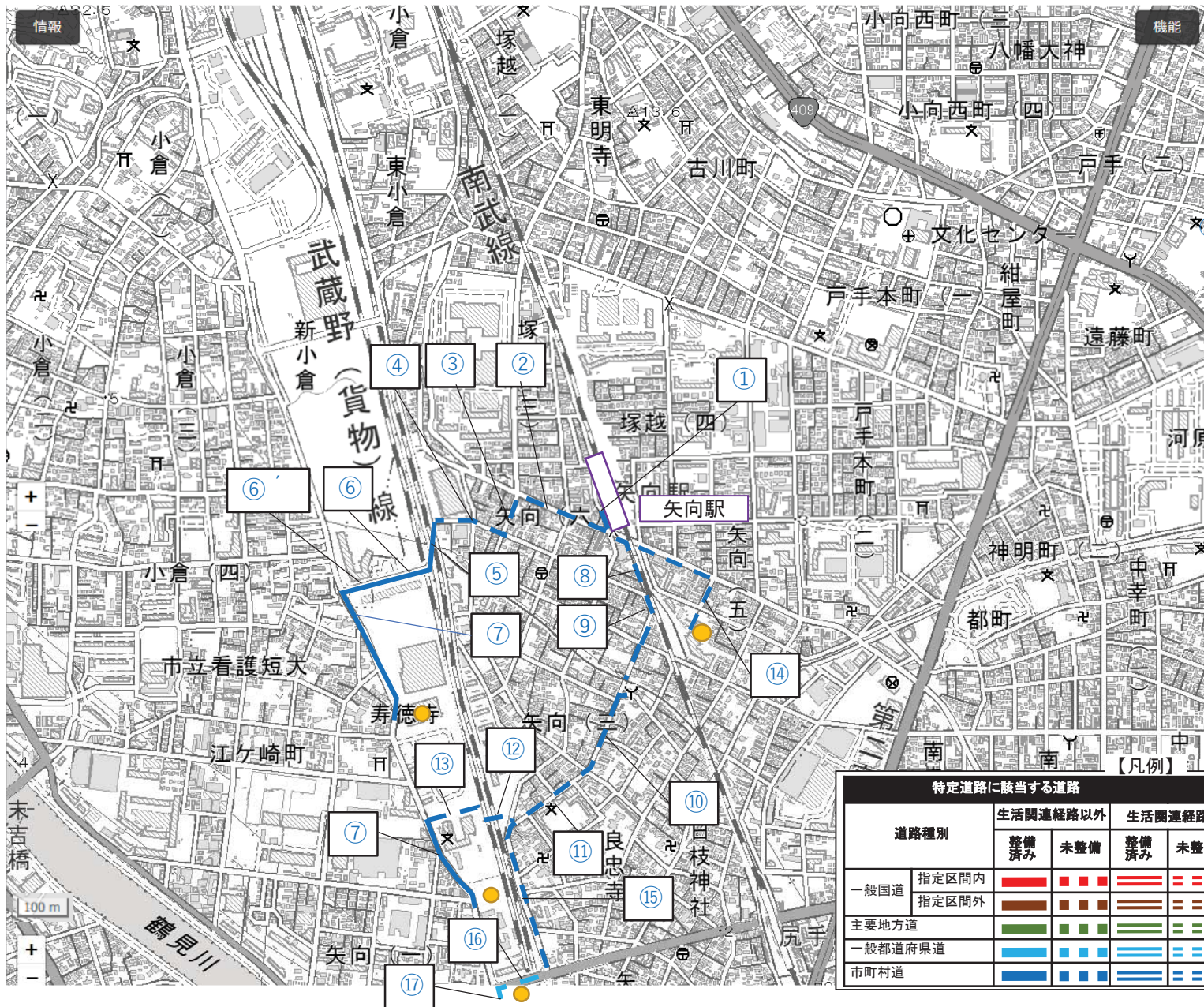


【凡例】

特定道路に該当する道路				指定済み特定道路	
道路種別	生活関連経路以外		生活関連経路		特定旅客施設
	整備済み	未整備	整備済み	未整備	
一般国道	指定区間内	■	■	■	特定路外駐車場
	指定区間外	■	■	■	
主要地方道	■	■	■	■	主な福祉施設等
一般都道府県道	■	■	■	■	
市町村道	■	■	■	■	重点整備地区
	■	■	■	■	

■ 特定道路箇所図

市区町村名：横浜市 地区名：矢向駅

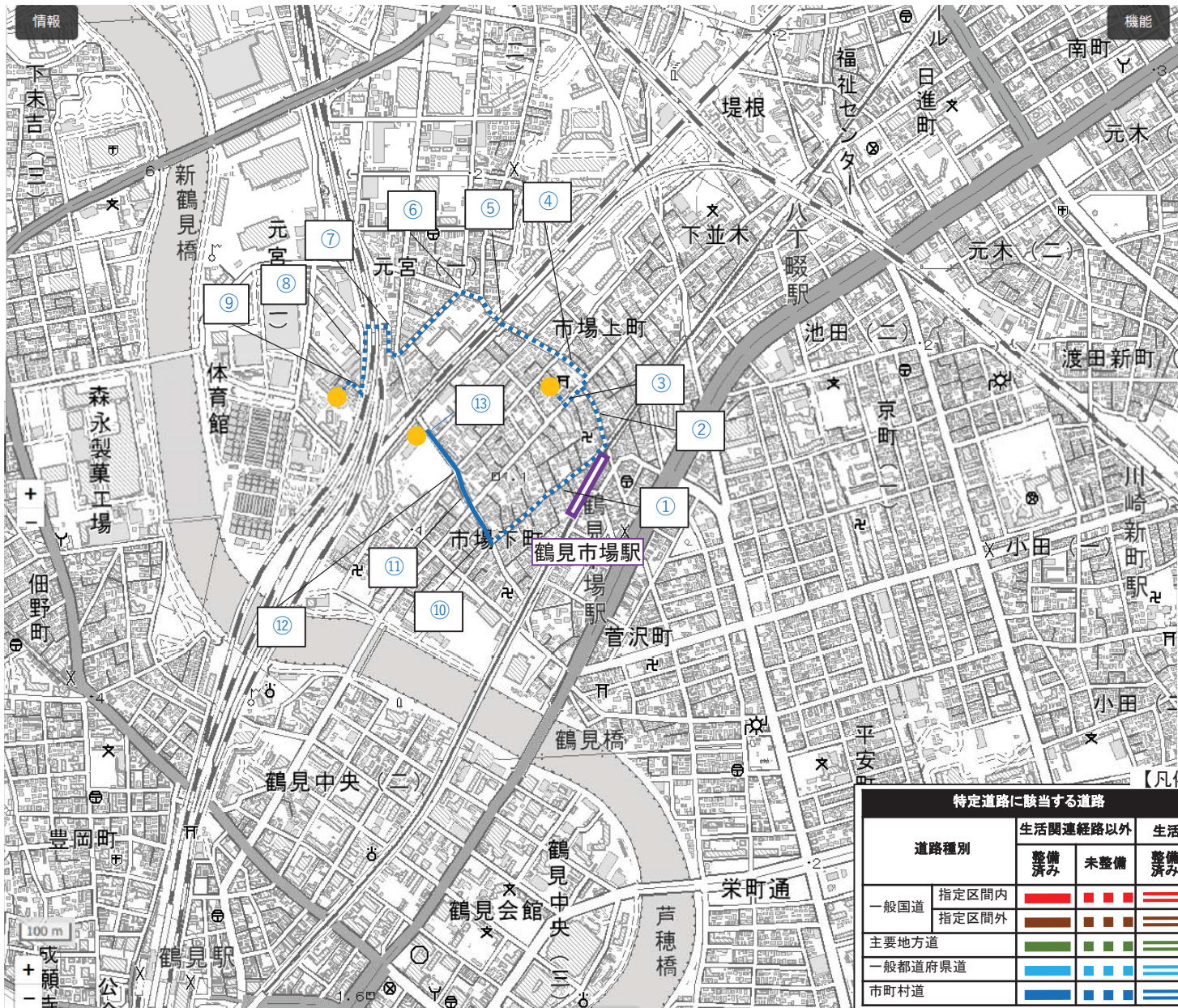


- ①市道矢向第1号線
- ②市道夢見ヶ崎第4号線
- ③市道末吉橋第2号線
- ④市道末吉橋第1号線
- ⑤市道夢見ヶ崎第5号線
- ⑥市道末吉橋第10号線
- ⑦川崎市道小倉橋第209号線
- ⑧市道末吉橋第35号線
- ⑧市道矢向第9号線
- ⑨市道末吉橋第6号線
- ⑩市道矢向第27号線
- ⑪市道矢向第45号線
- ⑫市道末吉橋第304号線
- ⑬市道末吉橋第303号線
- ⑭市道矢向第29号線
- ⑮市道末吉橋第139号線
- ⑯県道川崎町田第3003号線
- ⑰市道末吉橋第226号線

特定道路に該当する道路				指定済み特定道路	指定済み特定道路	
道路種別	生活関連経路以外		生活関連経路			
		整備済み	未整備	整備済み	未整備	特定旅客施設
一般国道	指定区間内					
	指定区間外					
主要地方道						
一般都道府県道						
市町村道						重点整備地区

■ 特定道路箇所図

市区町村名：横浜市 地区名：鶴見市場駅



- ①市場第82号線
- ②市場第78号線
- ③市場鶴見線第7088号線

- ④市場第77号線
- ⑤市場第197号線
- ⑥下末吉181
- ⑦市場第49号線
- ⑧市場第45号線
- ⑨市場第46号線

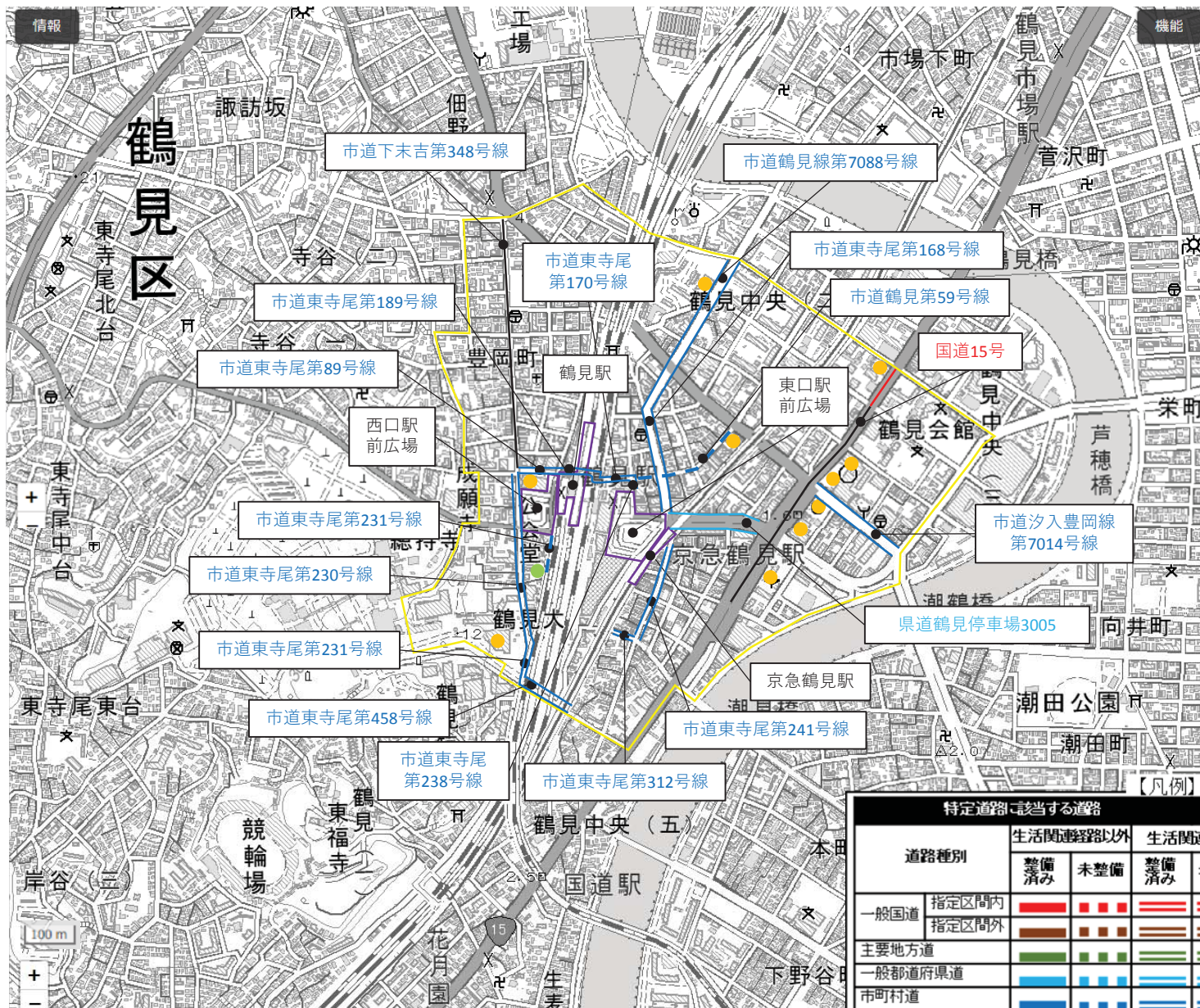
- ⑩市場第115号線
- ⑪市場第103号線
- ⑫市場第74号線
- ⑬市場第48号線

【凡例】

道路種別		特定道路に該当する道路				指定済み特定道路
		生活関連経路以外		生活関連経路		
		整備済み	未整備	整備済み	未整備	特定旅客施設
一般国道	指定区間内					
	指定区間外					
主要地方道						
一般都道府県道						
市町村道						

■ 特定道路箇所図

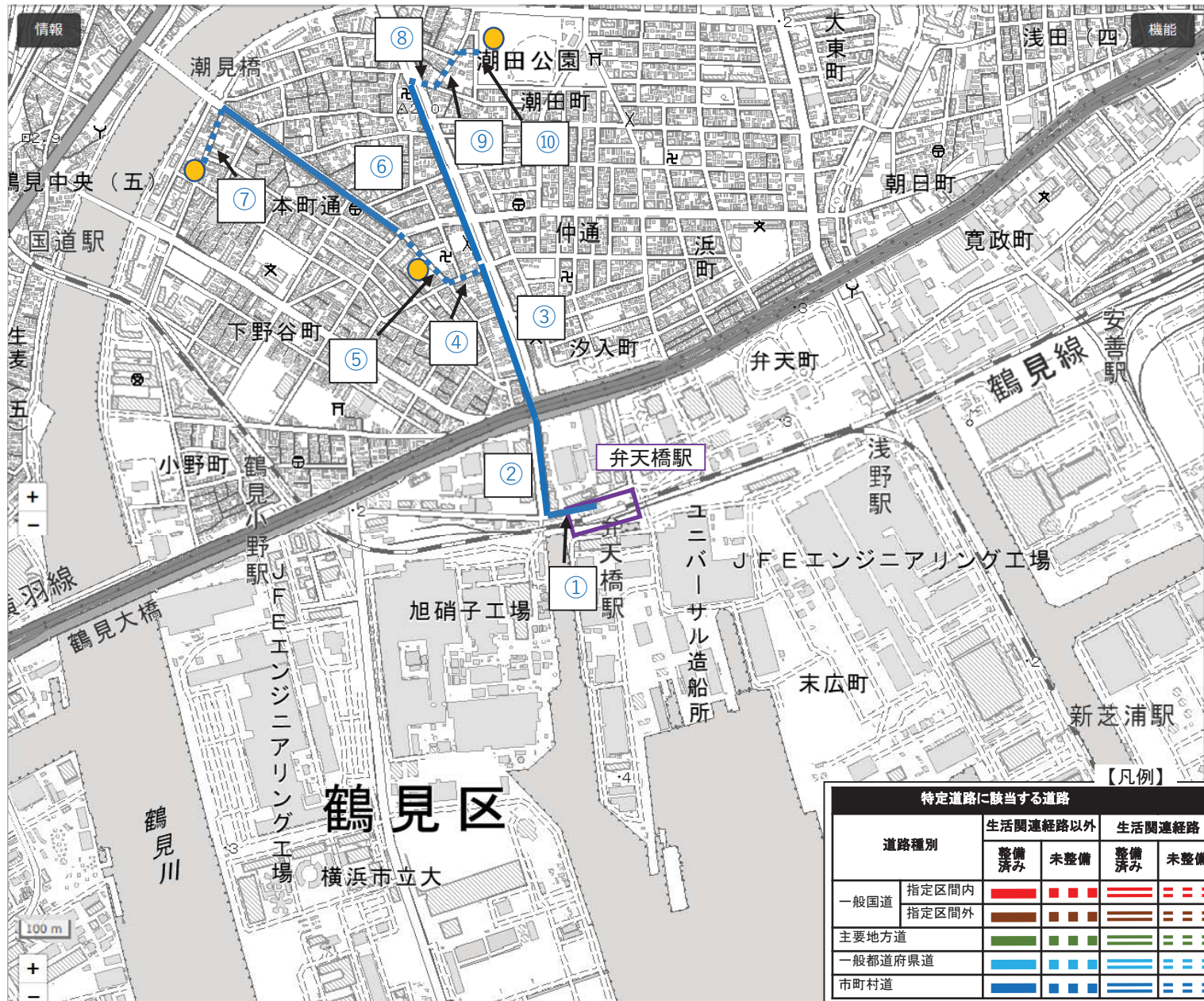
市区町村名：横浜市 | 地区名：鶴見駅・京急鶴見駅



特定道路に該当する道路					【凡例】		
道路種別	生活関連道路以外		生活関連道路		指定済み特定道路		
	整備済み	未整備	整備済み	未整備			
一般国道	指定区間内					指定済み特定道路	
	指定区間外					特定旅客施設	
主要地方道					特定路外駐車場		
一般都道府県道					主な福祉施設等		
市町村道					重点整備地区		

■ 特定道路箇所図

市区町村名：横浜市 地区名：弁天橋駅



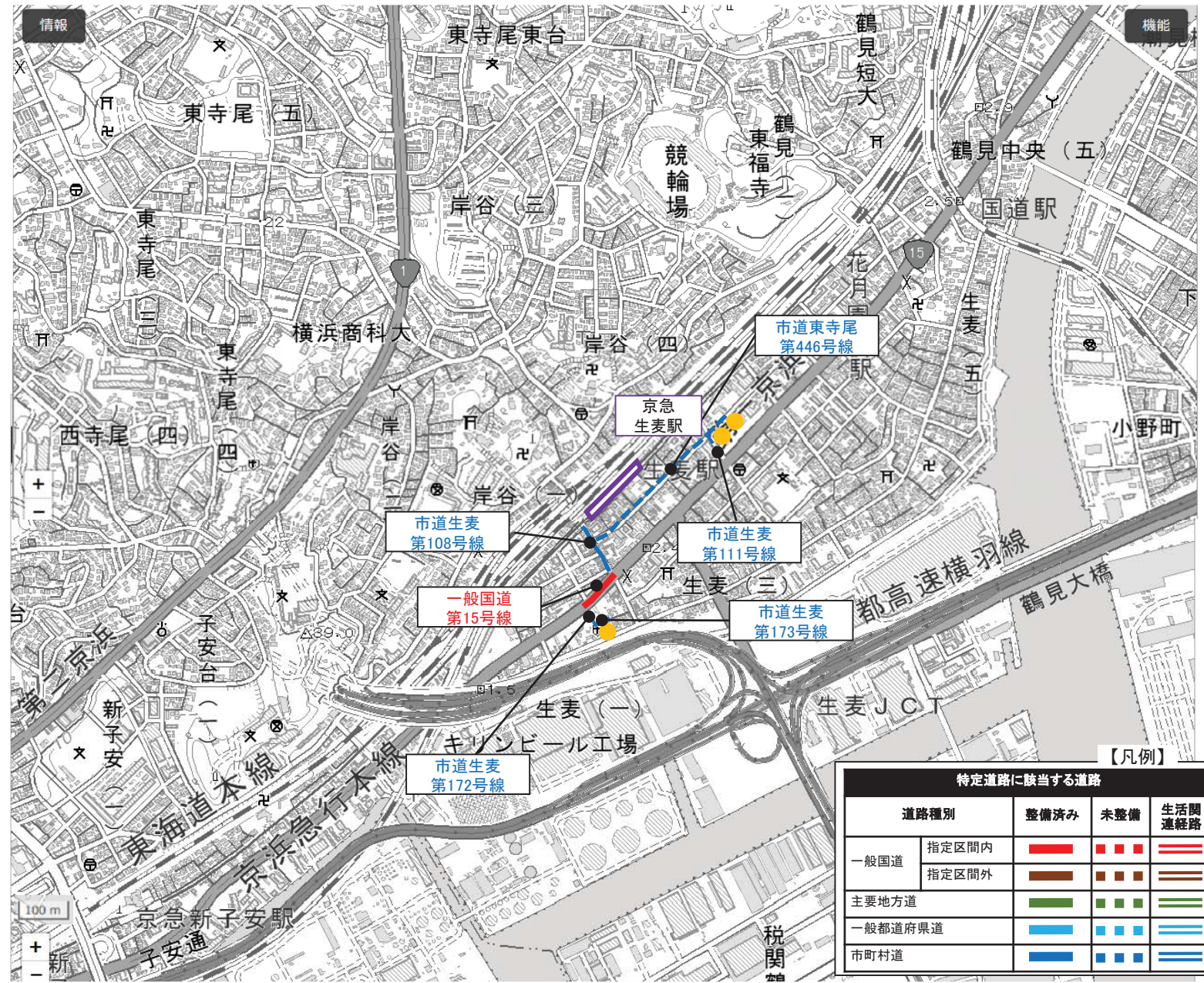
- ① 汐入町第65号線
- ② 汐入町第32号線
- ③ 汐入豊岡第7014号線
- ④ 鶴見第305号線
- ⑤ 鶴見第301号線
- ⑥ 東寺尾第317号線
- ⑦ 鶴見第188号線

- ⑧ 鶴見第155号線
- ⑨ 鶴見第153号線
- ⑩ 鶴見第157号線

特定道路に該当する道路				指定済み特定道路	指定済み特定道路	
道路種別	生活関連経路以外		生活関連経路		指定済み特定道路	指定済み特定道路
	整備済み	未整備	整備済み	未整備		
一般国道	指定区間内	■ ■ ■ ■	■ ■ ■ ■	■ ■ ■ ■	指定済み特定道路	■
	指定区間外	■ ■ ■ ■	■ ■ ■ ■	■ ■ ■ ■		
主要地方道		■ ■ ■ ■	■ ■ ■ ■	■ ■ ■ ■	指定済み特定道路	■
一般都道府県道		■ ■ ■ ■	■ ■ ■ ■	■ ■ ■ ■	指定済み特定道路	■
市町村道		■ ■ ■ ■	■ ■ ■ ■	■ ■ ■ ■	指定済み特定道路	■

■ 特定道路箇所図

市区町村名：横浜市 地区名：生麦駅



【凡例】

特定道路に該当する道路			
道路種別	整備済み	未整備	生活関連経路
一般国道	指定区内	■ ■ ■ ■	■ ■ ■ ■
	指定区外	■ ■ ■ ■	■ ■ ■ ■
主要地方道	■ ■ ■ ■	■ ■ ■ ■	■ ■ ■ ■
一般都道府県道	■ ■ ■ ■	■ ■ ■ ■	■ ■ ■ ■
市町村道	■ ■ ■ ■	■ ■ ■ ■	■ ■ ■ ■

指定済み特定道路	■
特定旅客施設	□
特定路外駐車場	●
主な福祉施設等	●
重点整備地区	■