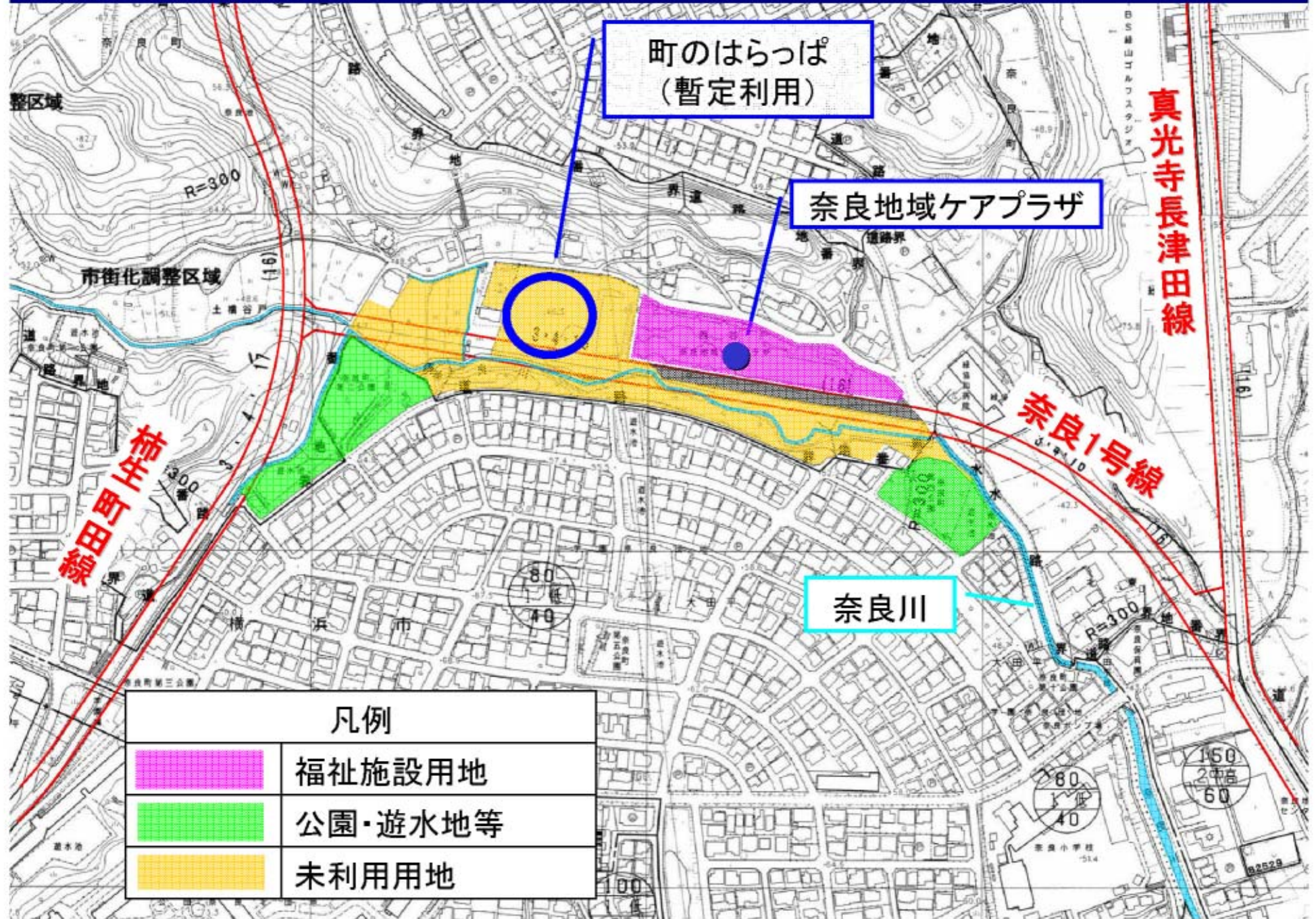


【報告事項】

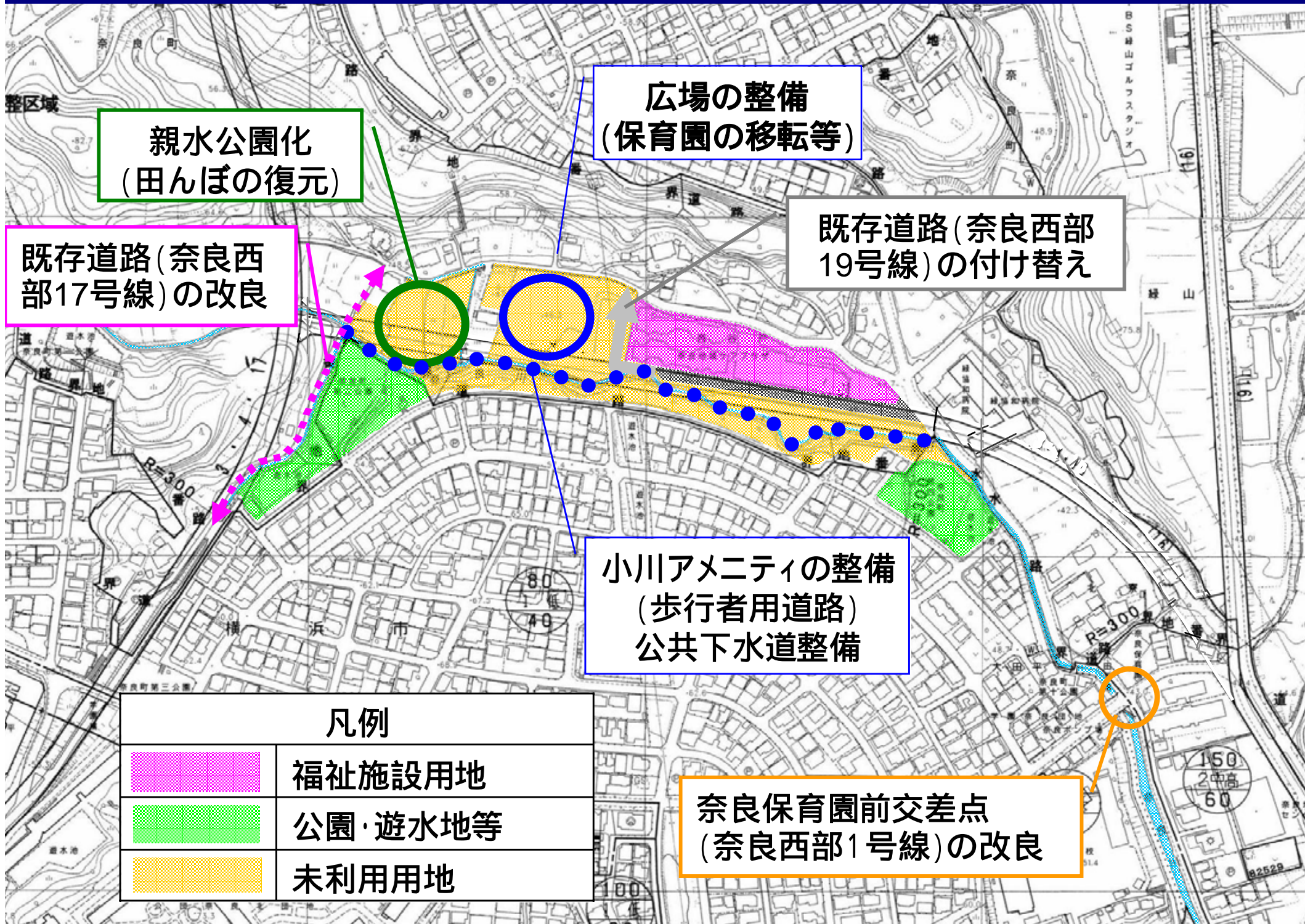
**奈良1号線周辺の
市有地の扱いなどについて**

■奈良1号線の周辺の市有地について



奈良川周辺市有地に関する意見

地域からの要望等を基に作成






親水公園化
(田んぼの復元)

既存道路(奈良西部17号線)の改良

広場の整備
(保育園の移転等)

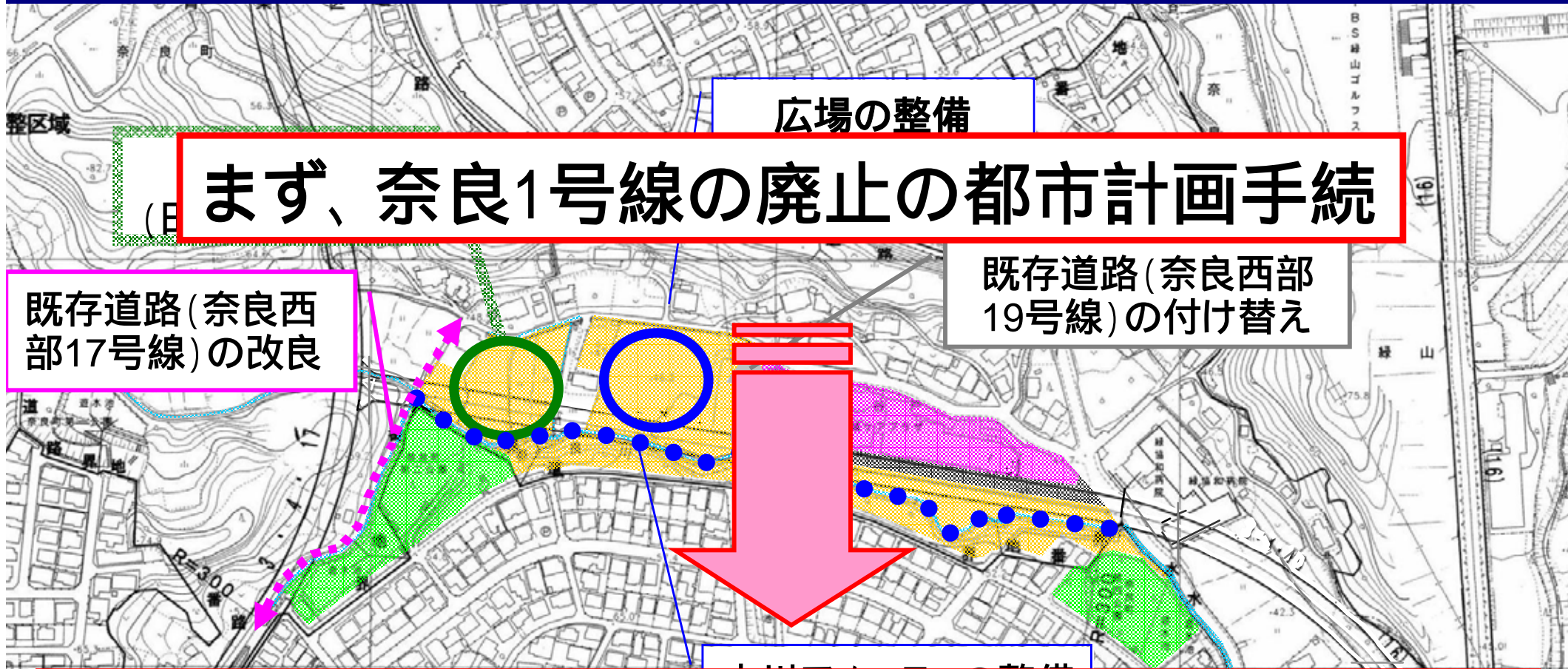
既存道路(奈良西部19号線)の付け替え

小川アメニティの整備
(歩行者用道路)
公共下水道整備



凡例	
	福祉施設用地
	公園・遊水地等
	未利用用地

奈良保育園前交差点
(奈良西部1号線)の改良

奈良川周辺市有地などの扱い



市有地の活用方法等については、地域の皆様のご意見も伺いながら引き続き調整してまいります。

	福祉施設用地
	公園・遊水地等
	未利用用地

奈良保育園前交差点
(奈良西部1号線)の改良