

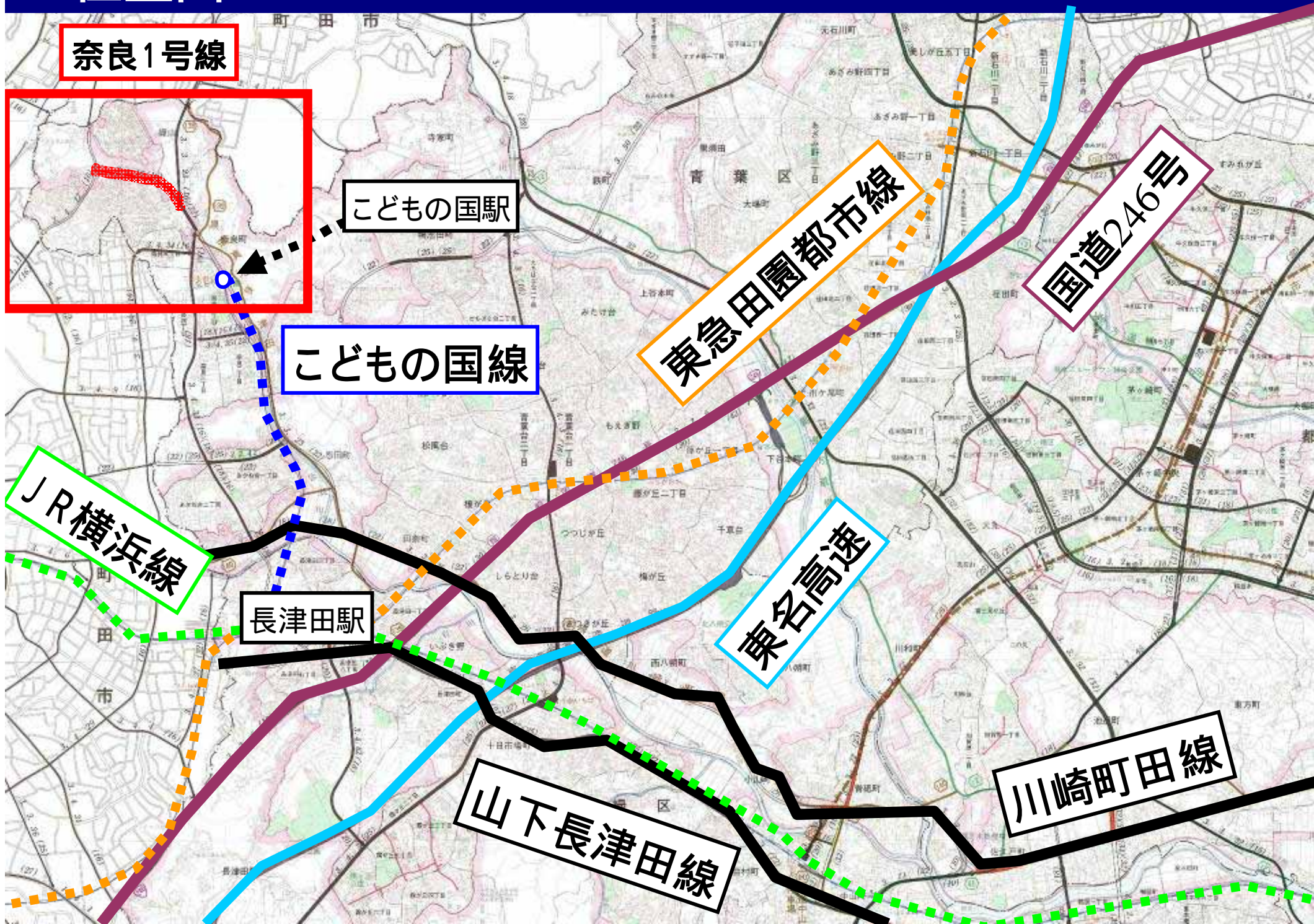
# 説明内容

1 都市計画道路網の見直しの経緯

2 都市計画市素案(奈良1号線の廃止)について

3 今後の手続の流れについて

# 位置図



奈良1号線

こどもの国駅

こどもの国線

東急田園都市線

国道246号

JR横浜線

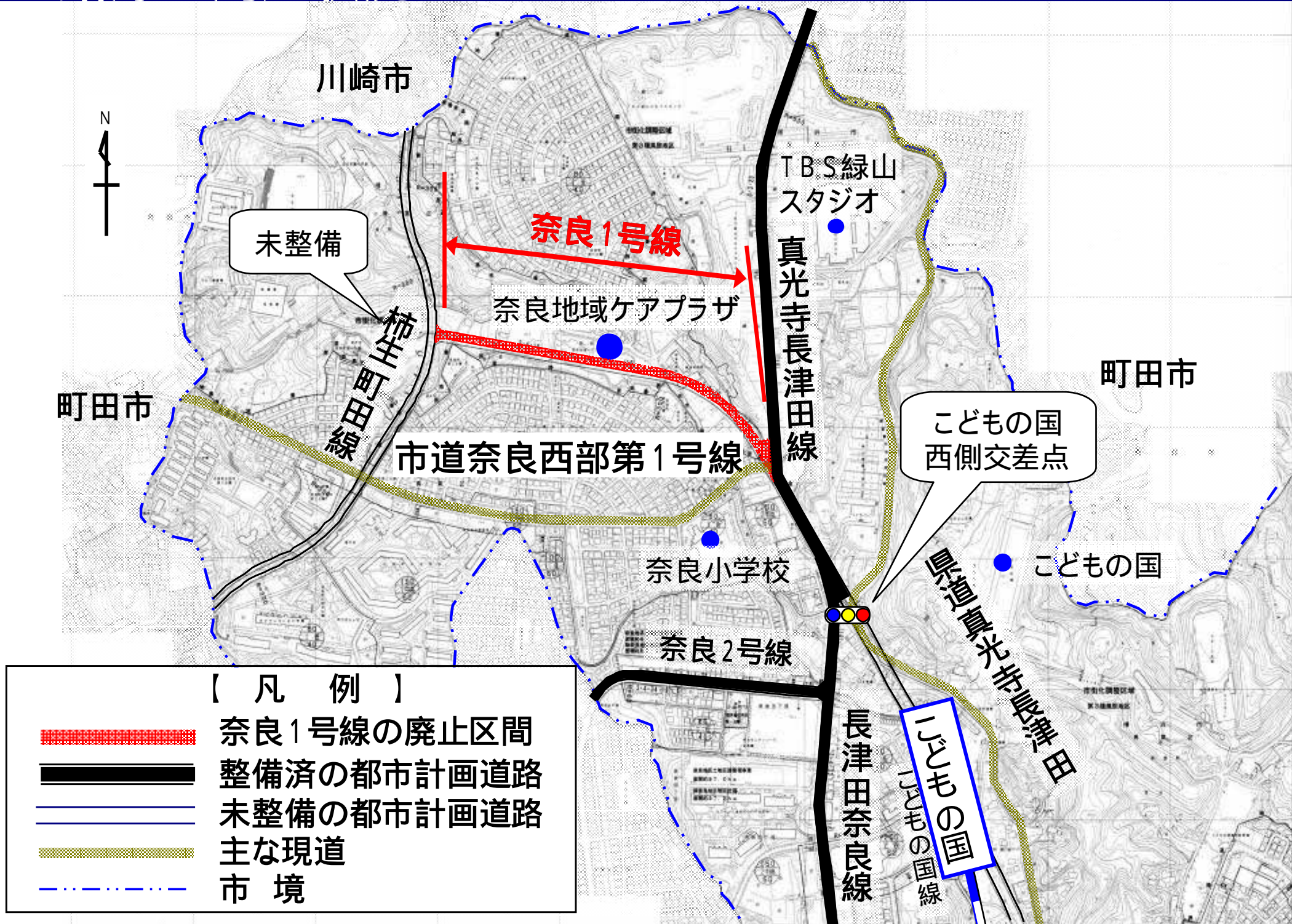
長津田駅

東名高速

山下長津田線

川崎町田線

# 路線の周辺状況



# 計画地周辺の状況



奈良1号線起点付近



## 奈良1号線の現在の都市計画概

名称	奈良1号線
起終点	青葉区奈良町
延長	約780m
幅員	16m

奈良北団地  
入口交差点

# 計画地周辺の状況



奈良地域ケアプラザ

緑協和病院

真光寺長津田線 (ふじみの国通り)

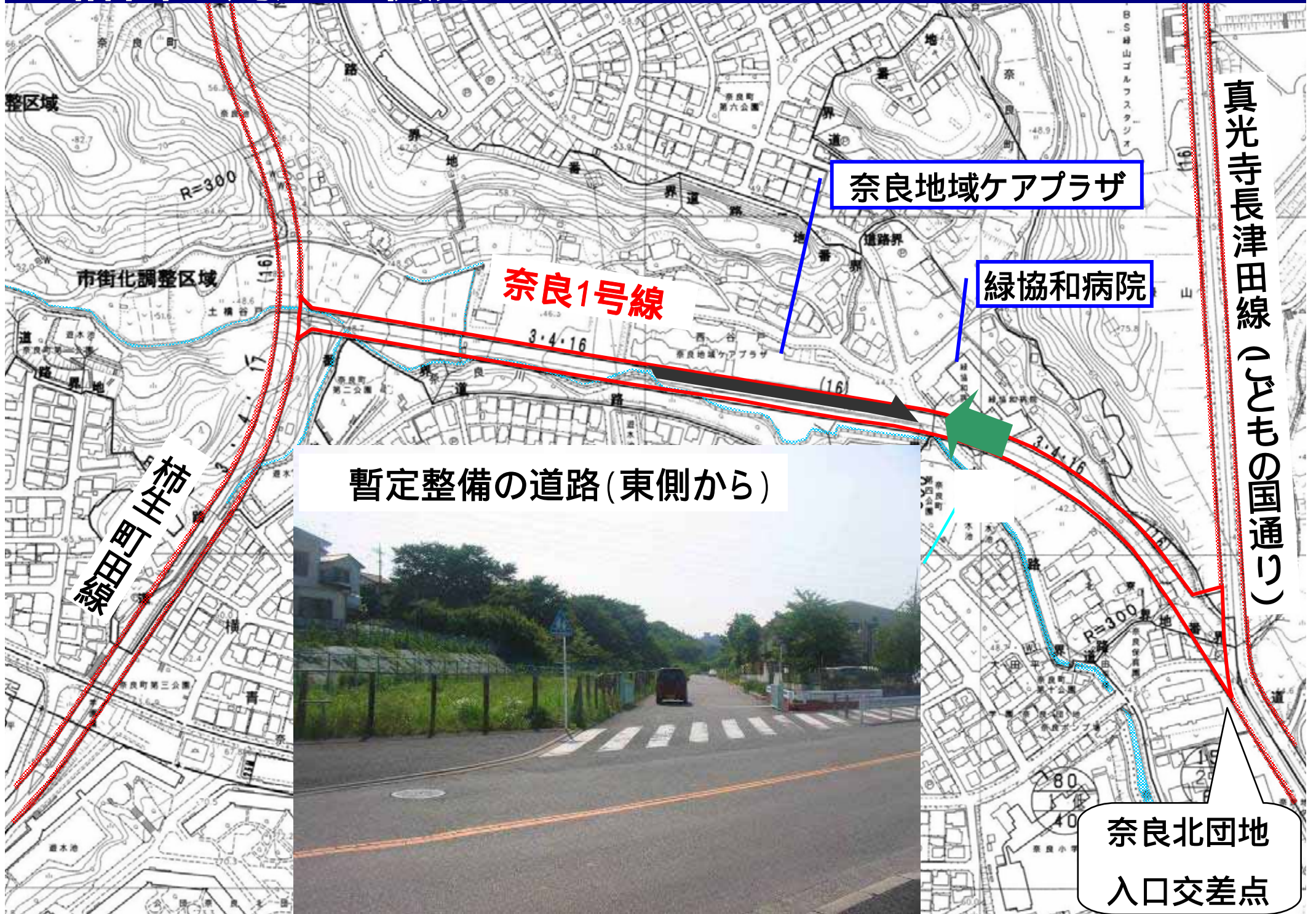
奈良1号線  
3・4・16

起点付近の畑

奈良北団地  
入口交差点

奈良市街化調整区域  
R=300

# 計画地周辺の状況



奈良地域ケアプラザ

緑協和病院

真光寺長津田線(ヤマトの国通り)

奈良1号線

暫定整備の道路(東側から)

奈良北団地  
入口交差点

奈良駅

市街化調整区域

# 計画地周辺の状況

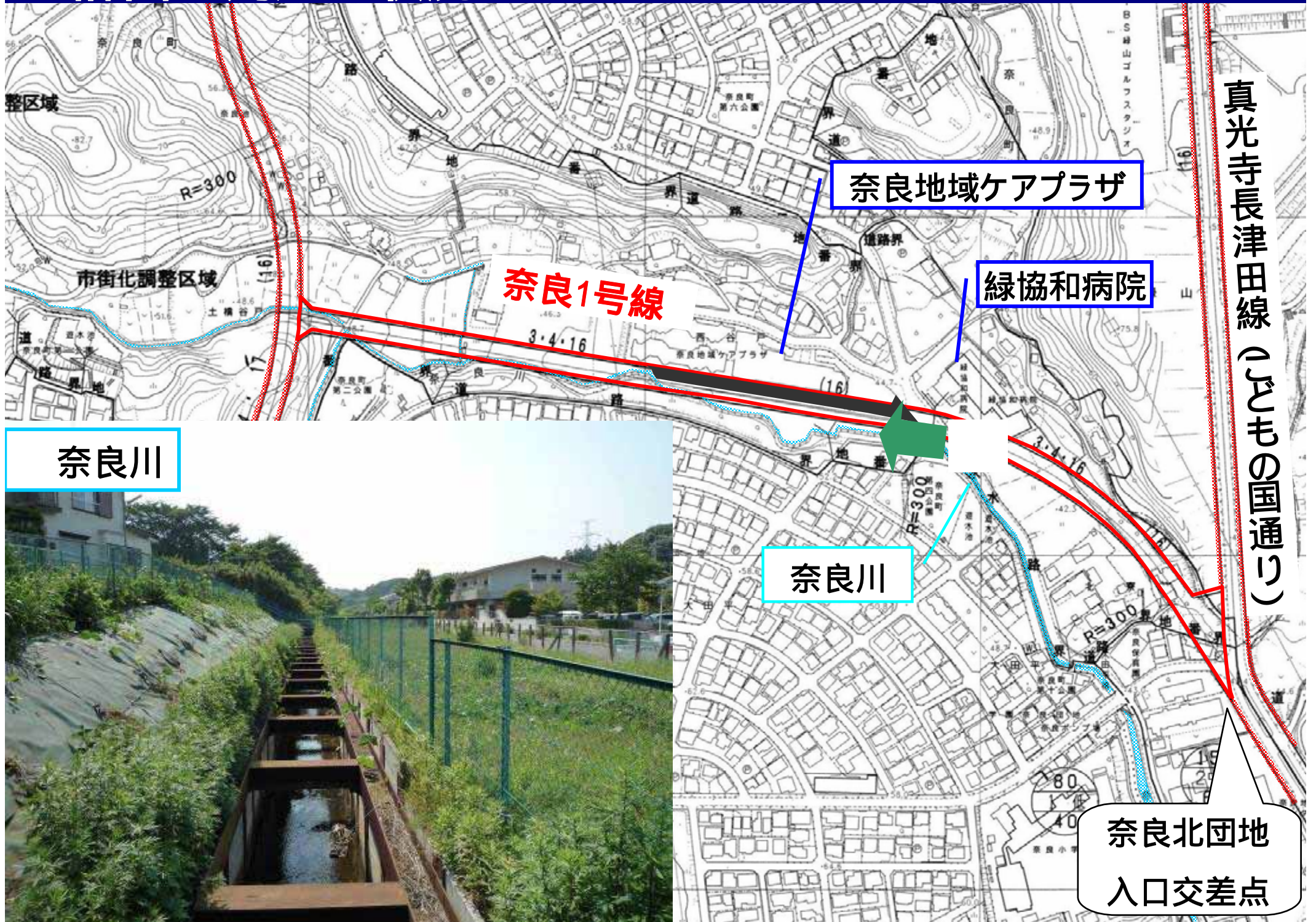


暫定整備の道路(西側から)



奈良北団地  
入口交差点

# 計画地周辺の状況

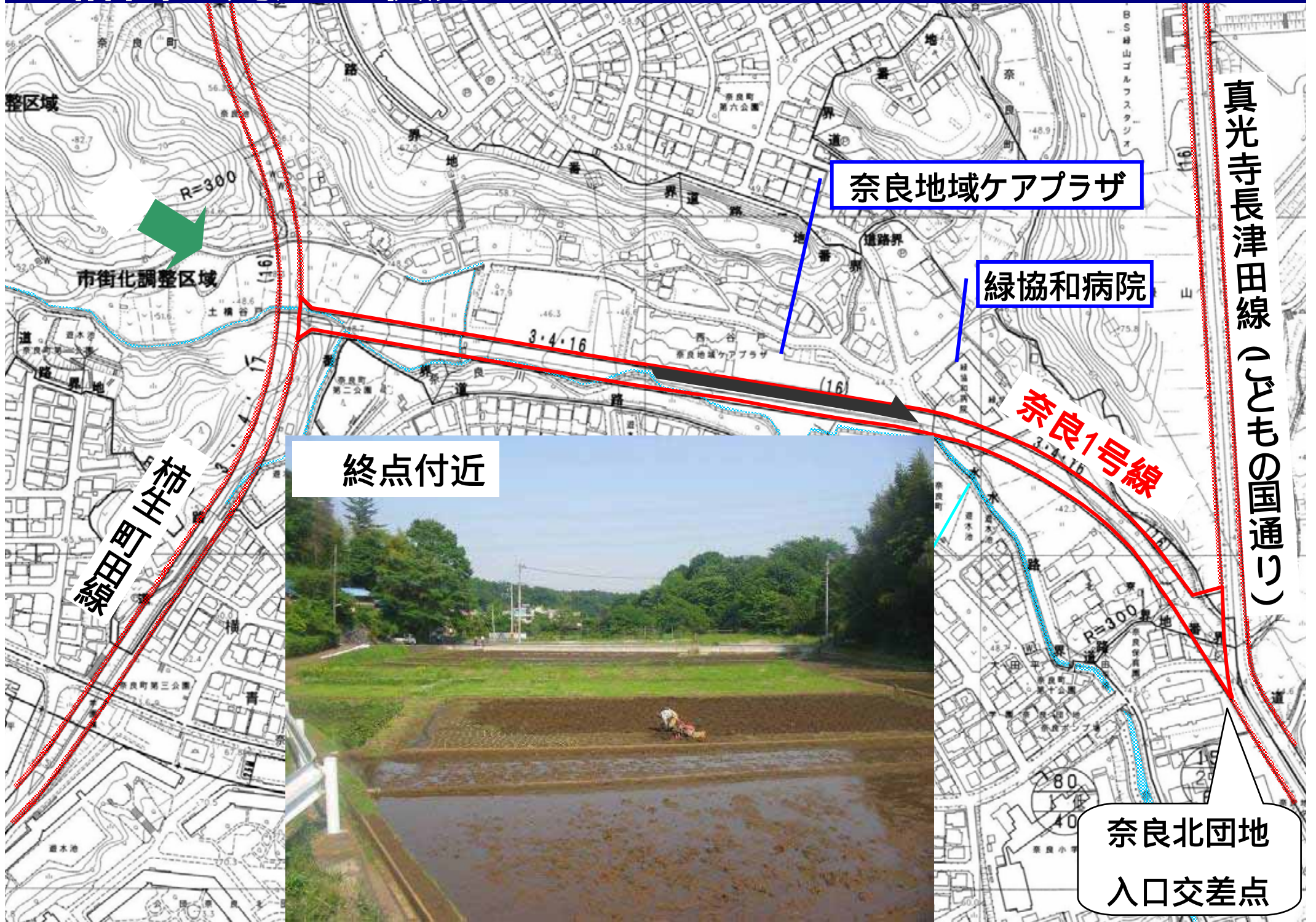




# 計画地周辺の状況



# 計画地周辺の状況



奈良地域ケアプラザ

緑協和病院

奈良1号線

真光寺長津田線(ヤマトの国通り)

奈良北団地  
入口交差点

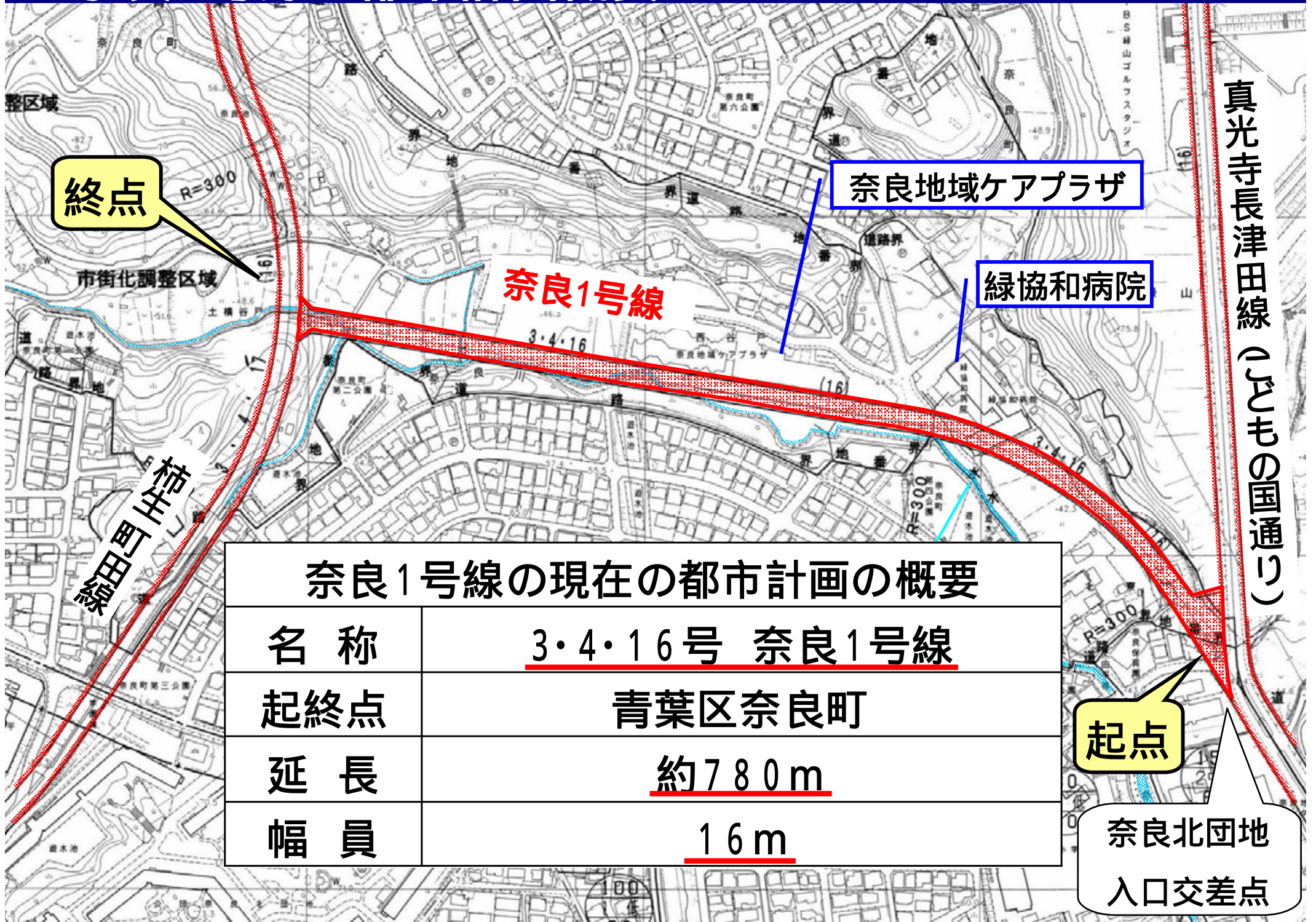
終点付近

奈良1号線

市街化調整区域

R=300

# 奈良1号線の都市計画概要



終点

奈良地域ケアプラザ

緑協和病院

奈良1号線

真光寺長津田線 (よどみの国通り)

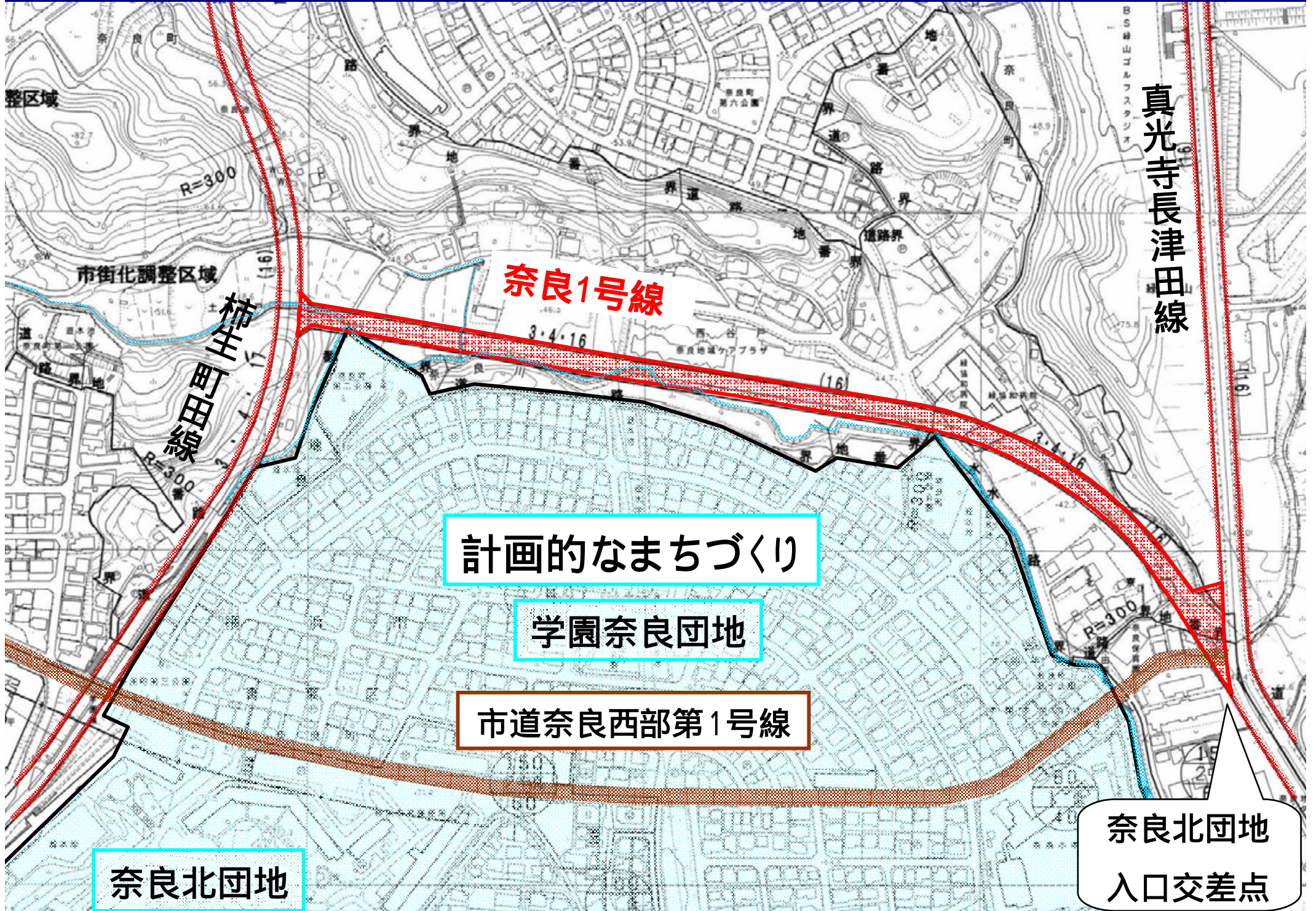
真光寺長津田線

奈良1号線の現在の都市計画の概要	
名称	<u>3・4・16号 奈良1号線</u>
起終点	青葉区奈良町
延長	<u>約780m</u>
幅員	<u>16m</u>

起点

奈良北団地  
入口交差点

# 代替路線の概要



奈良1号線

真光寺長津田線

計画的なまちづくり

学園奈良団地

市道奈良西部第1号線

奈良北団地

奈良北団地  
入口交差点

# 代替路線の概要



真光寺長津田線

学園奈良団地

奈良北団地

市道奈良西部第1号線

奈良北団地  
入口交差点

# 代替路線の概要



# 代替路線の概要



真光寺長津田線

良1号線

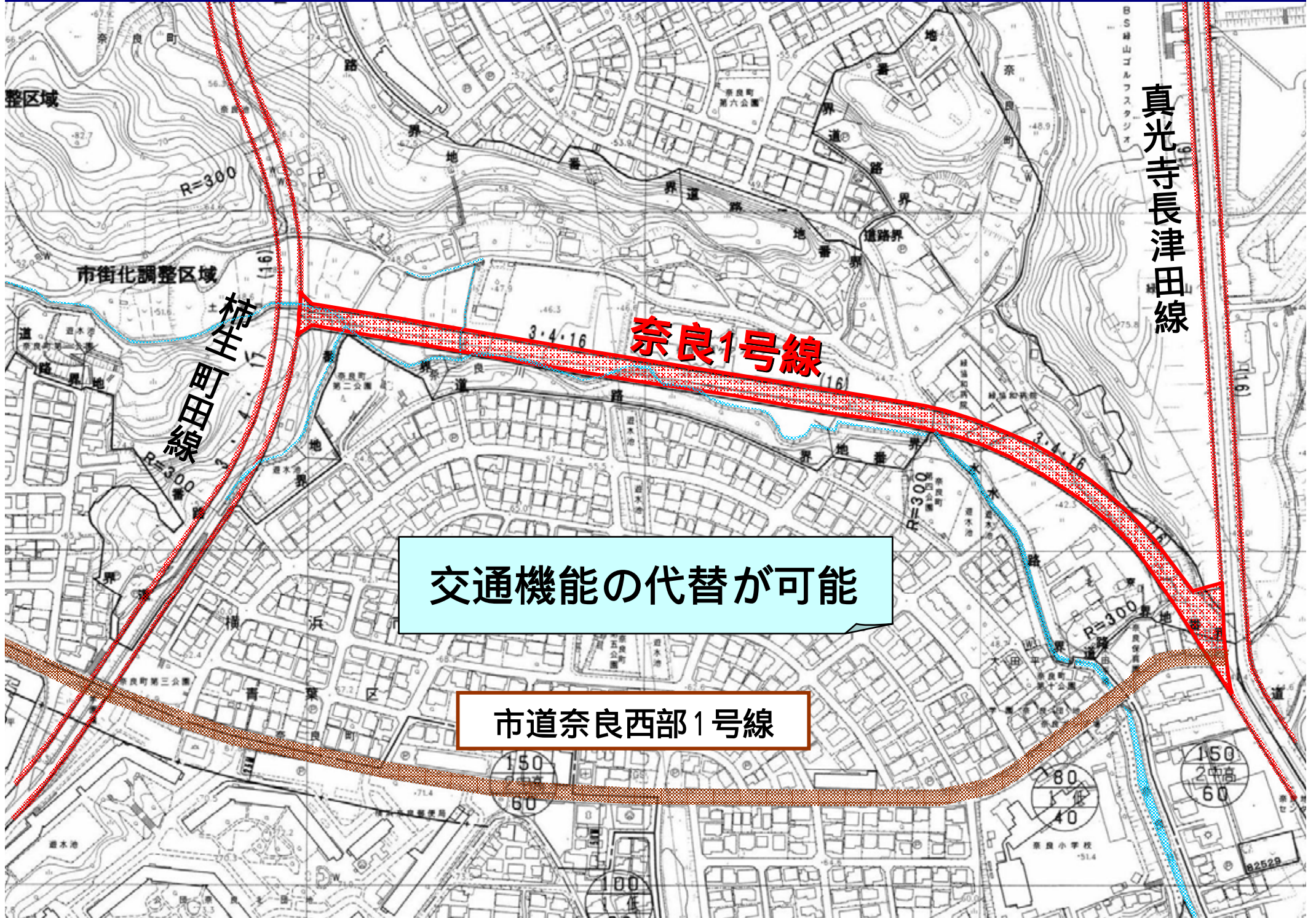
学園奈良団地

市道奈良西部第1号線

奈良北団地

奈良北団地  
入口交差点

# 代替路線の概要



真光寺長津田線

奈良1号線

交通機能の代替が可能

市道奈良西部1号線

柿生町田線

市街化調整区域

R=300

R=300

R=300

150  
60

80  
40

150  
2中高  
60

奈良小学校  
514

82529



# 「緑の七大拠点」

こどもの国周辺

奈良1号線

三保・新治

大池・今井・名瀬

川井・矢指・上瀬谷

舞岡・野庭

小柴・富岡

円海山周辺

横浜市水と緑の基本計画より



# 周辺の緑の位置付け




横浜市マスタープラン青葉区プラン

「青葉区まちづくり指針」

水と緑の環境づくり指針図より

凡例



水と緑の軸



未着手の都市計画道路



整備済の都市計画道路

# 廃止の理由

周辺道路のネットワークにより、  
本路線の機能が代替できる

計画地周辺の  
豊かな緑、環境の保全

総合的に判断

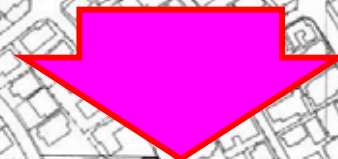
奈良1号線を廃止します。

# 都市計画法第53条の手続きについて



都市計画施設(都市計画道路)の区域内で家屋等の建築を行う場合、都市計画法第53条の許可を受ける必要があります。

都市計画道路廃止の告示後



都市計画法第53条の手続きが不要となります。