

横浜国際港都建設計画都市高速鉄道の変更



第1号市営地下鉄1号線
第2号市営地下鉄3号線
第5号市営地下鉄4号線

交通局施設課

まちづくり調整局都市計画課

本日の説明内容

1. 市営地下鉄の概要

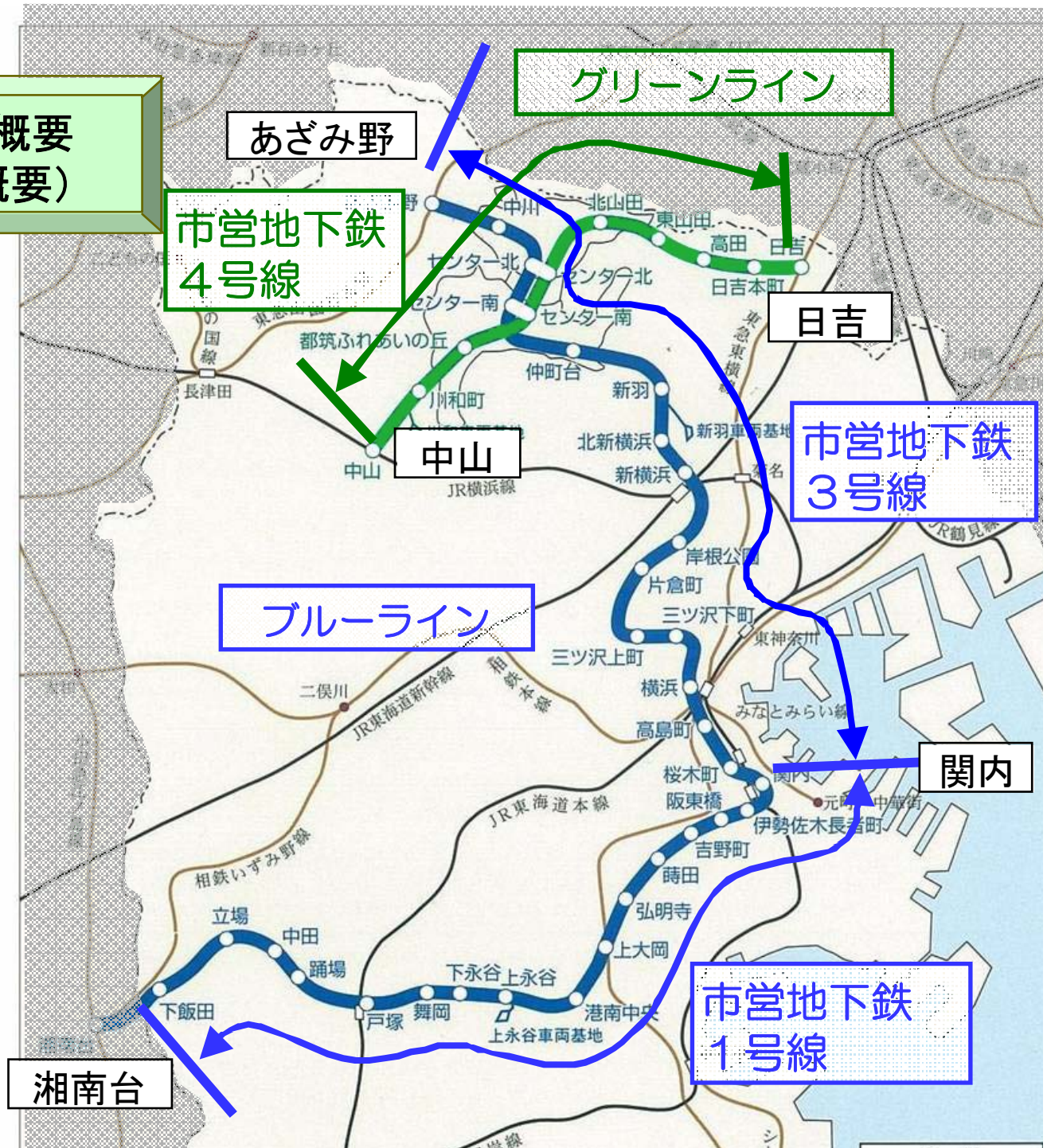
2. 都市計画市素案について

3. 今後の手続きについて

1. 市営地下鉄の概要



1. 市営地下鉄の概要
(都市計画決定の概要)



1. 市営地下鉄の概要（都市計画決定の概要）

路線名	起点	終点	延長
市営地下鉄1号線	泉区 下飯田町 (藤沢市界)	中区 尾上町 【関内駅】	約18,740m
市営地下鉄3号線	青葉区 あざみ野一丁目 【あざみ野駅】	中区 尾上町 【関内駅】	約20,910m
市営地下鉄4号線	港北区 日吉四丁目 【日吉駅】	緑区 中山町 【中山駅】	約13,120m

2. 都市計画市素案について

今回の変更について

4号線

事業を進める中で工法等の詳細な検討により**事業区域**と**都市計画決定区域**に差異が生じた箇所について、区域の整合を図る。

【区域変更】 : 5箇所

【駅名称変更】 : 2箇所

1号線 3号線

一部、**事業区域**と**都市計画決定区域**に差異が生じていた箇所について、区域の整合を図る。

【区域変更】 : 4箇所

2. 都市計画市素案について

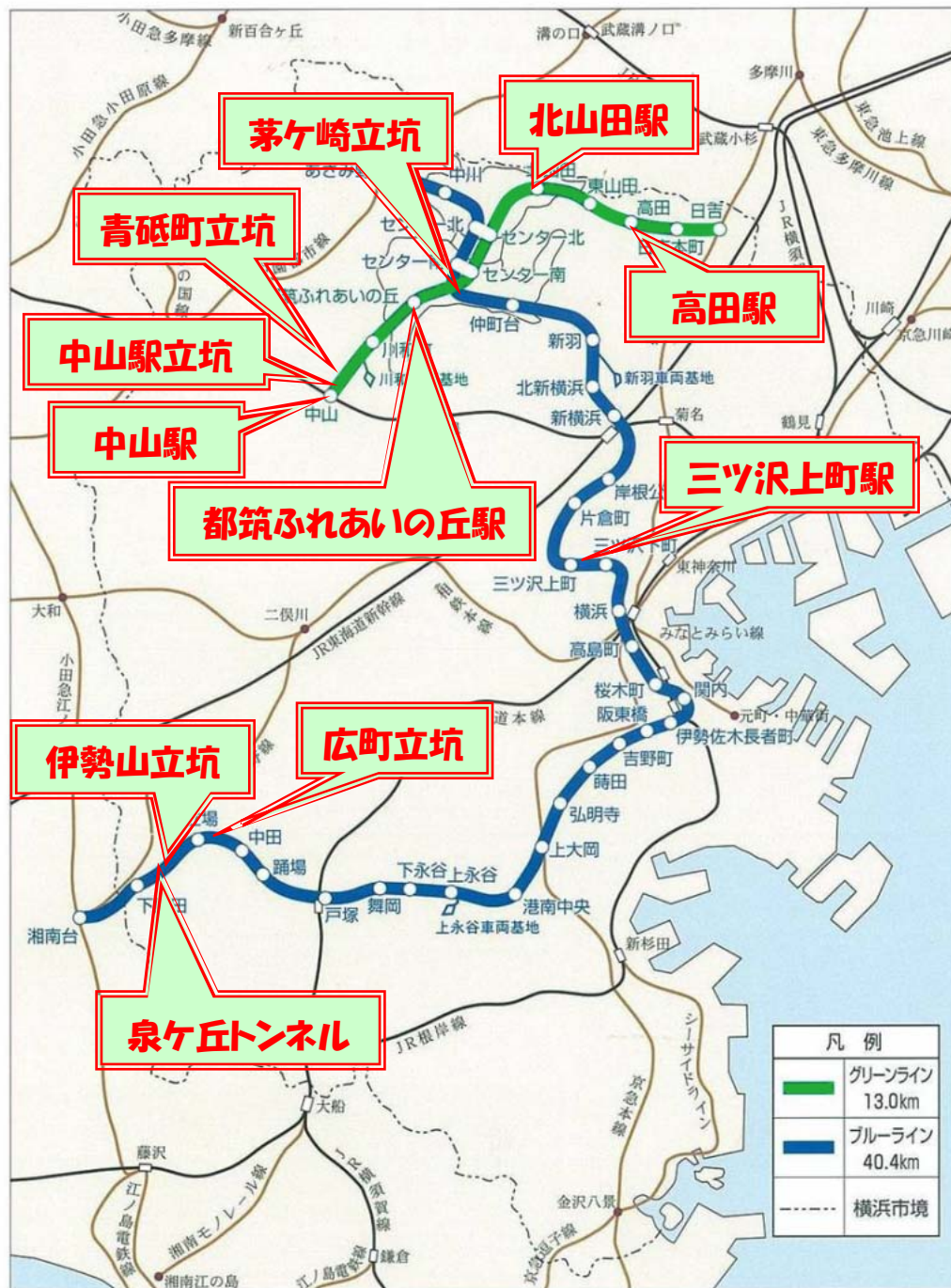
区域の変更

9箇所

1. 駅区域の変更 ……3箇所
2. 立坑の位置
及び区域の変更……5箇所
3. その他の
区域の変更……1箇所

駅名の変更

現在の駅名に変更……2箇所



2. 都市計画市素案について

駅区域の変更

中山駅

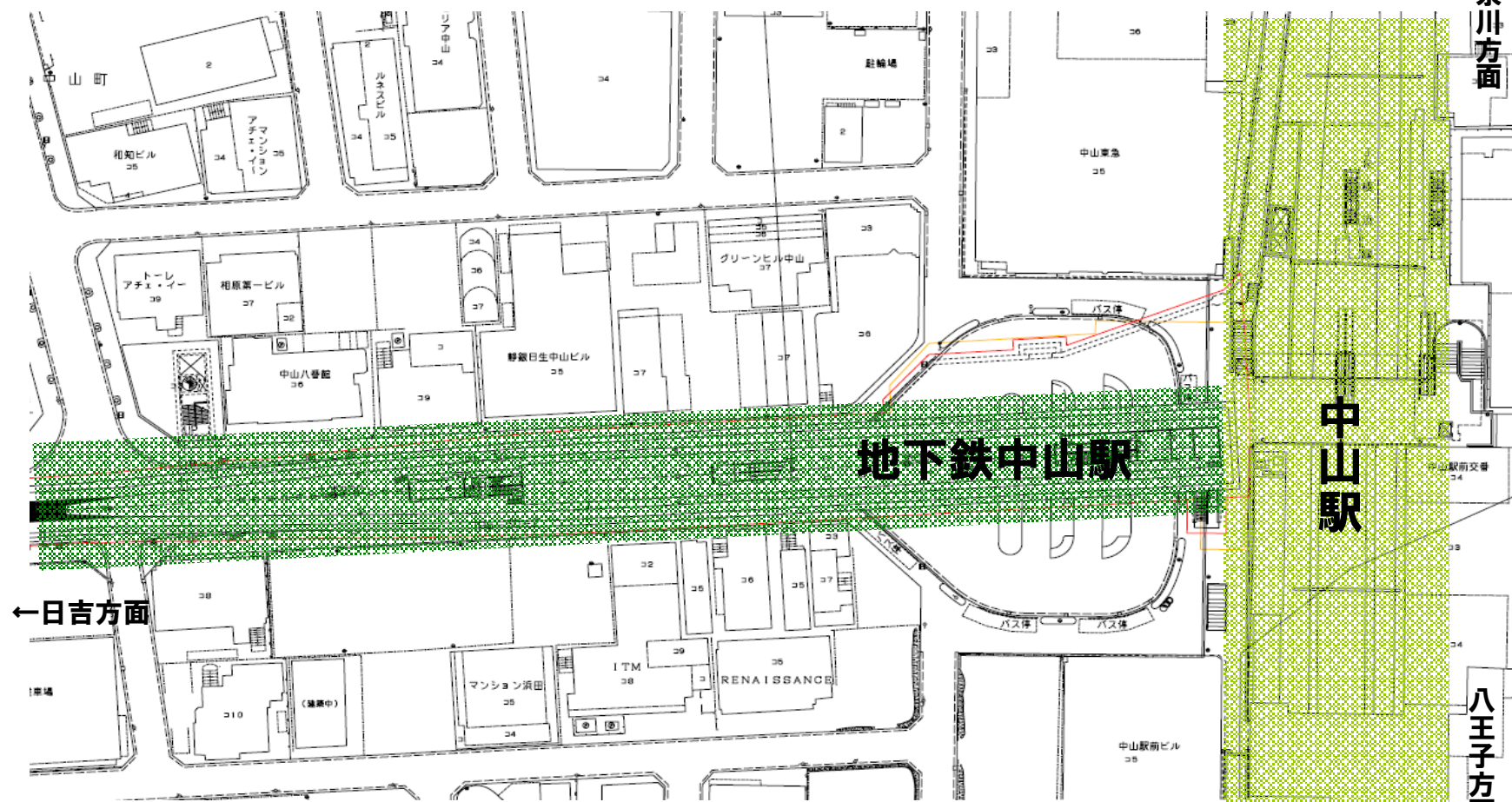


4号線
中山駅

2. 都市計画市素案について

駅区域の変更

中山駅



↑東神奈川方面

中山駅

地下鉄中山駅

←日吉方面

八王子方面↓

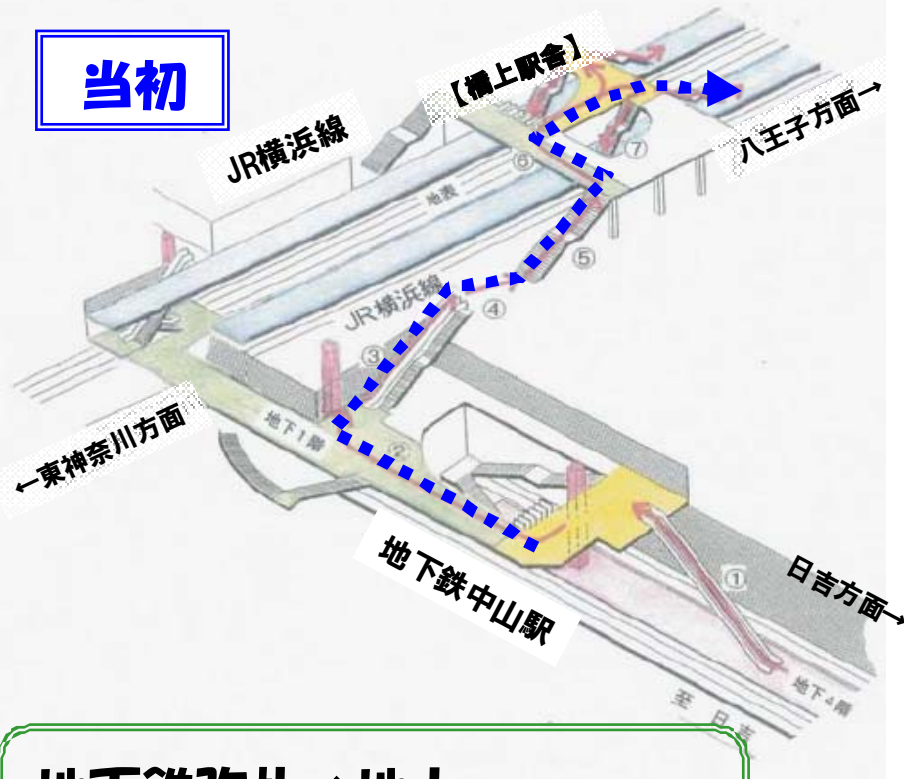
JR横浜線

2. 都市計画市素案について

駅区域の変更

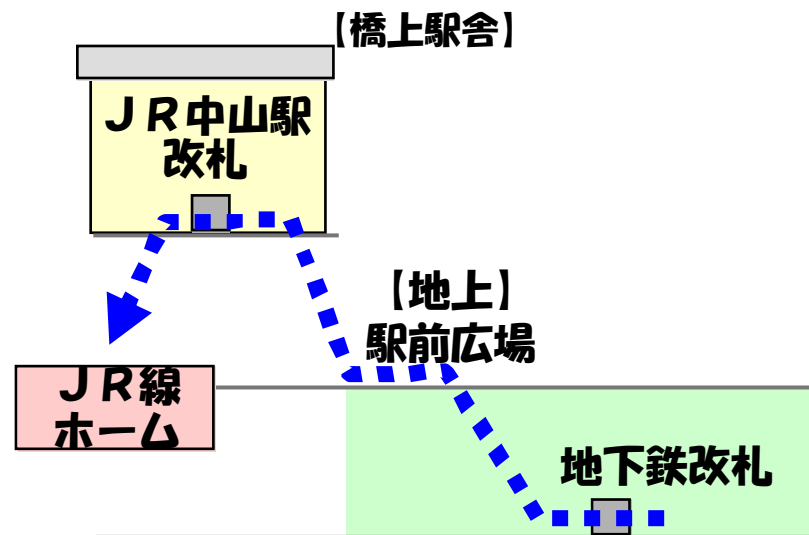
中山駅

当初



地下鉄改札→地上
→JR中山駅(橋上駅舎)

【乗換え動線の縦断イメージ】

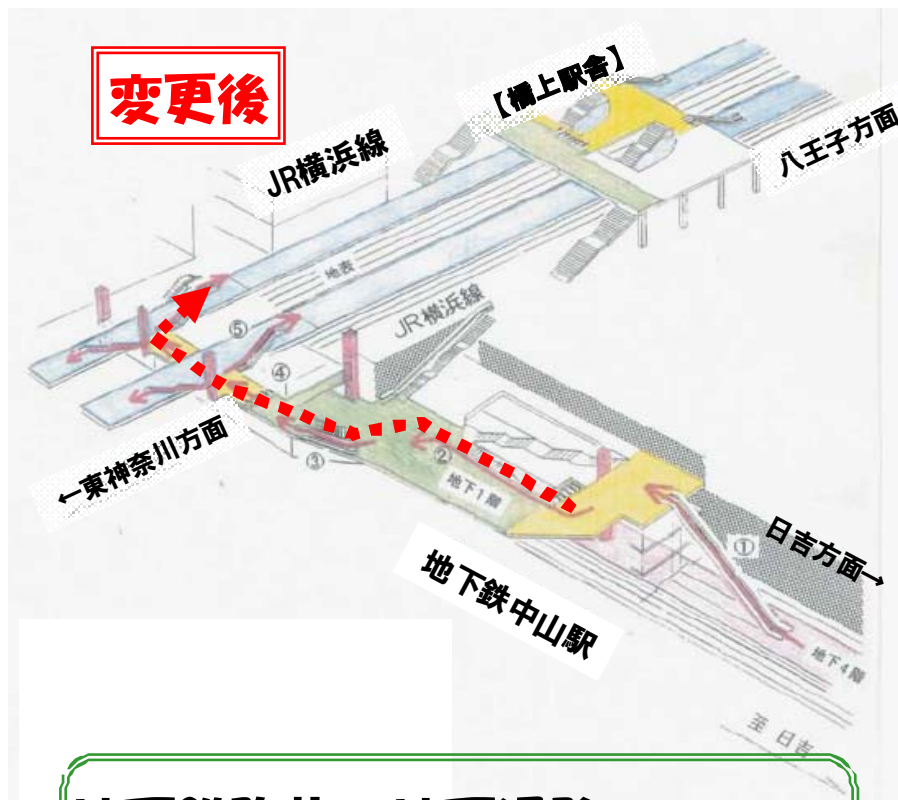


当初の乗換え動線

2. 都市計画市素案について

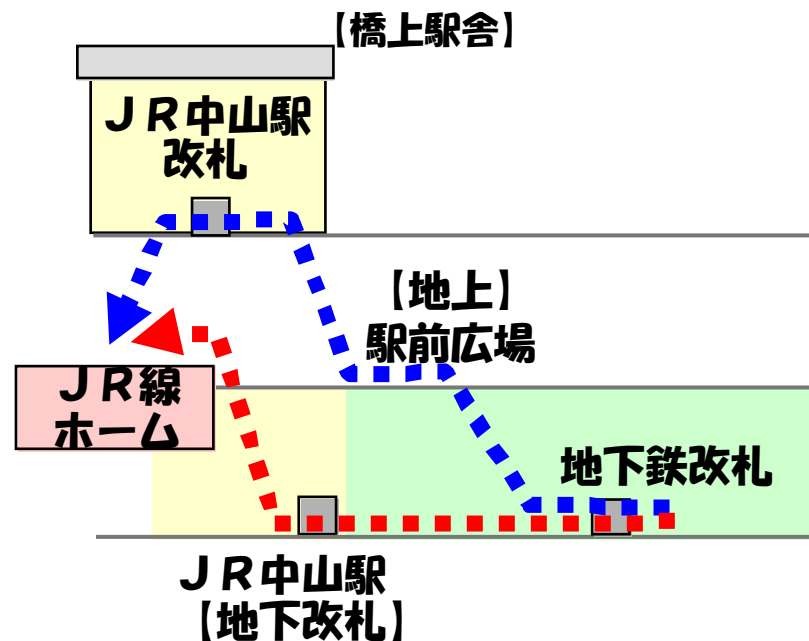
駅区域の変更

中山駅



地下鉄改札→地下通路
→JR中山駅【地下改札】

【乗換え動線の縦断イメージ】



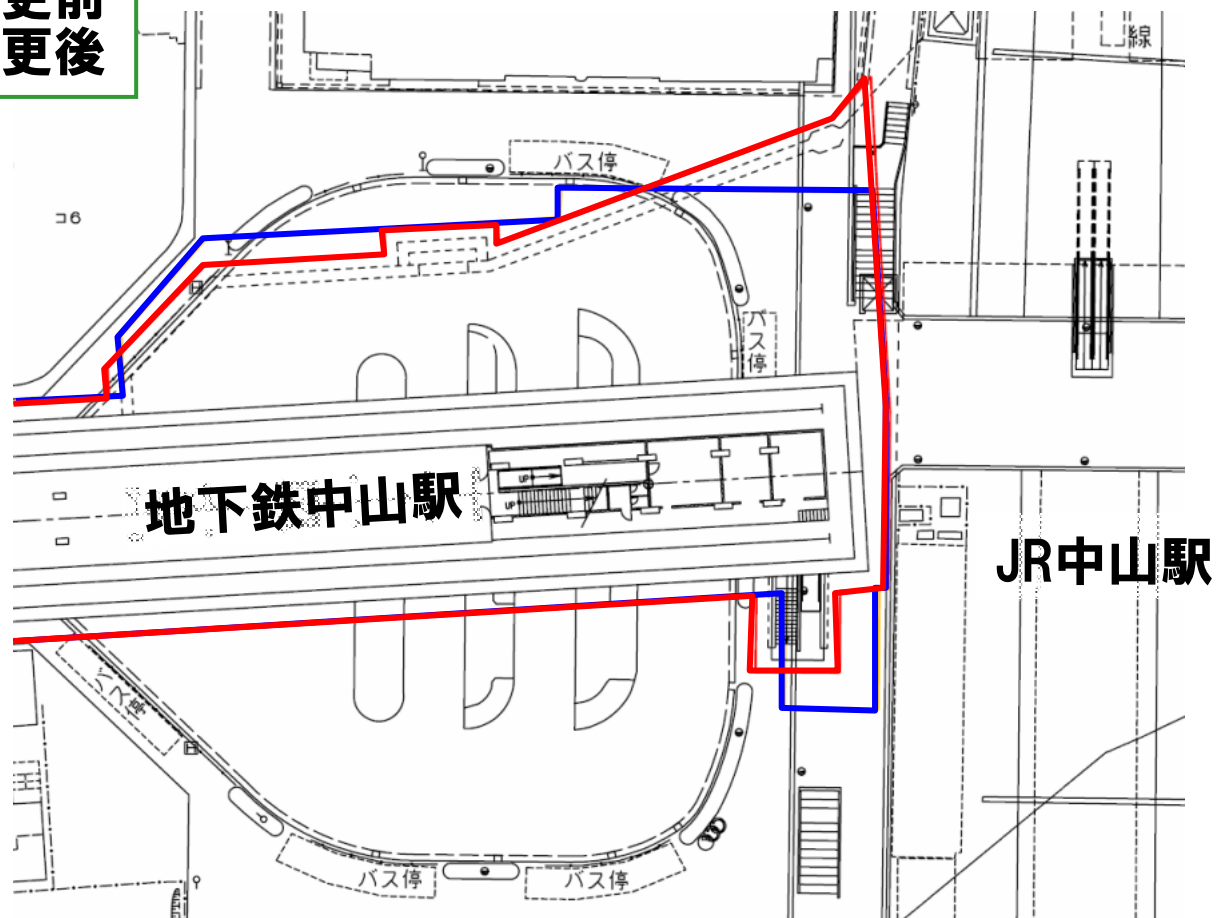
変更後の乗換え動線 ●●●▶
当初の乗換え動線 ●●●▶

2. 都市計画市素案について

駅区域の変更

中山駅

- : 変更前
- : 変更後



2. 都市計画市素案について

駅区域の変更

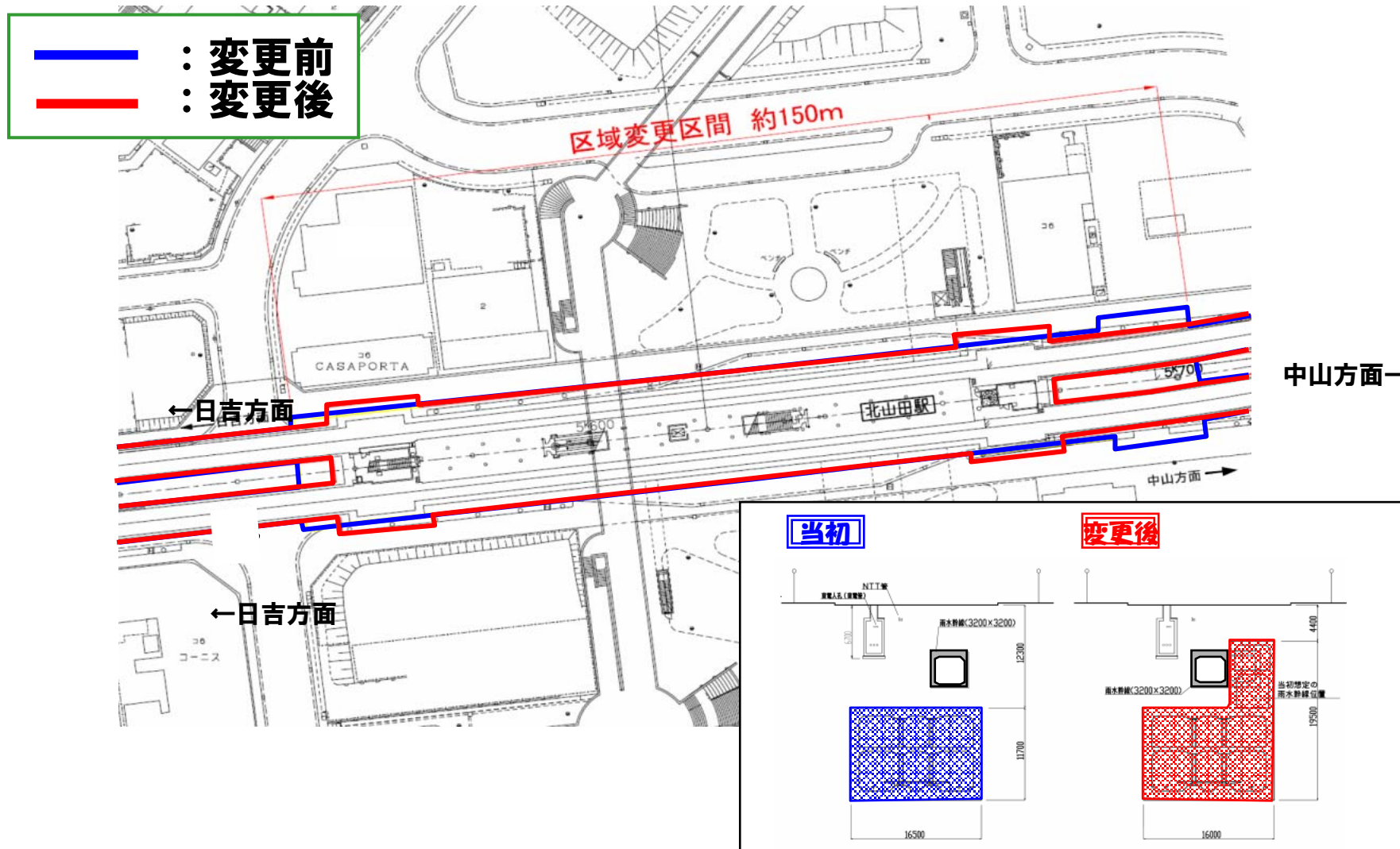
北山田駅



2. 都市計画市素案について

駅区域の変更

北山田駅



2. 都市計画市素案について

駅区域の変更

三ツ沢上町駅

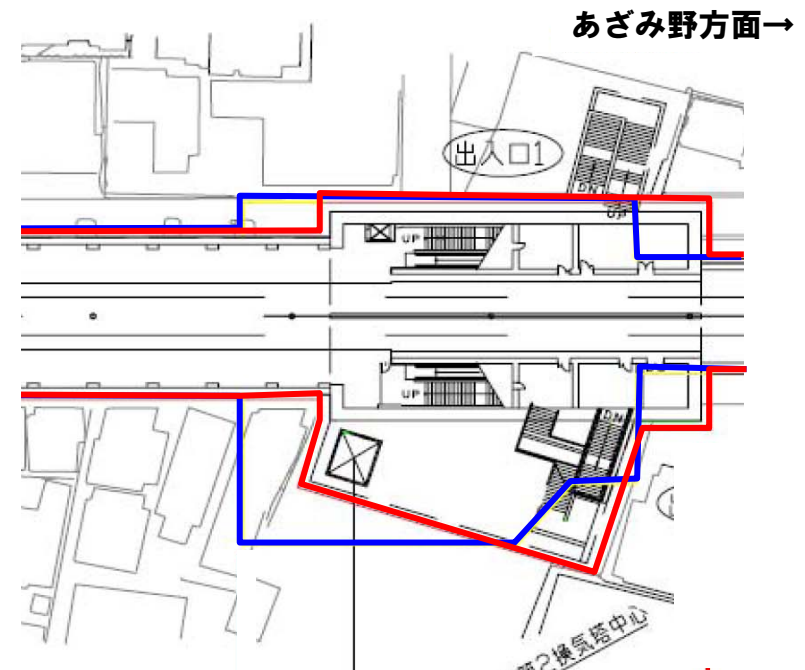


2. 都市計画市素案について

駅区域の変更

三ツ沢上町駅

— : 変更前
— : 変更後



2. 都市計画市素案について

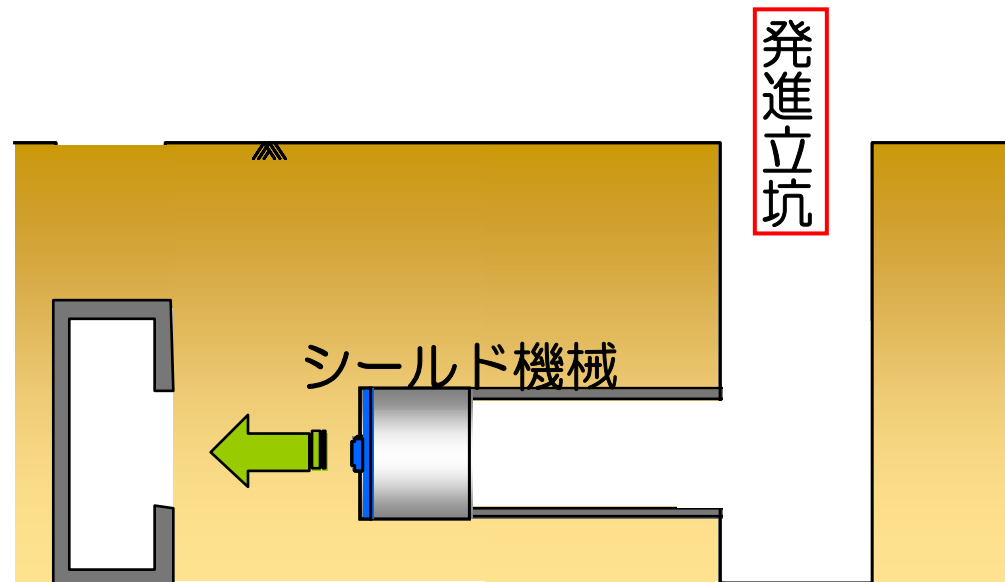
立坑の位置及び 区域の変更

シールドトンネル

【シールド機械】



【シールドトンネル掘削イメージ】



2. 都市計画市素案について

立坑の位置及び 区域の変更

茅ヶ崎立坑

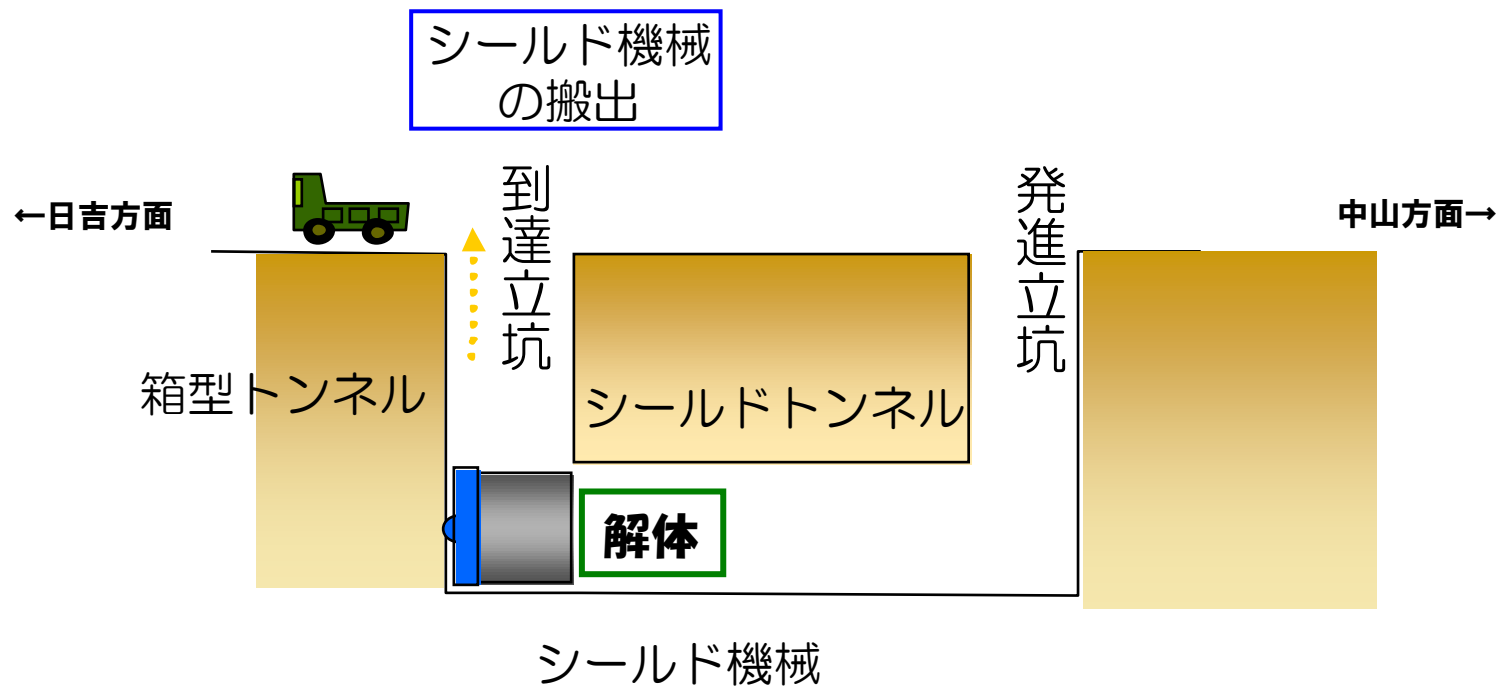
4号線 茅ヶ崎立坑



2. 都市計画市素案について

立坑の位置及び 区域の変更

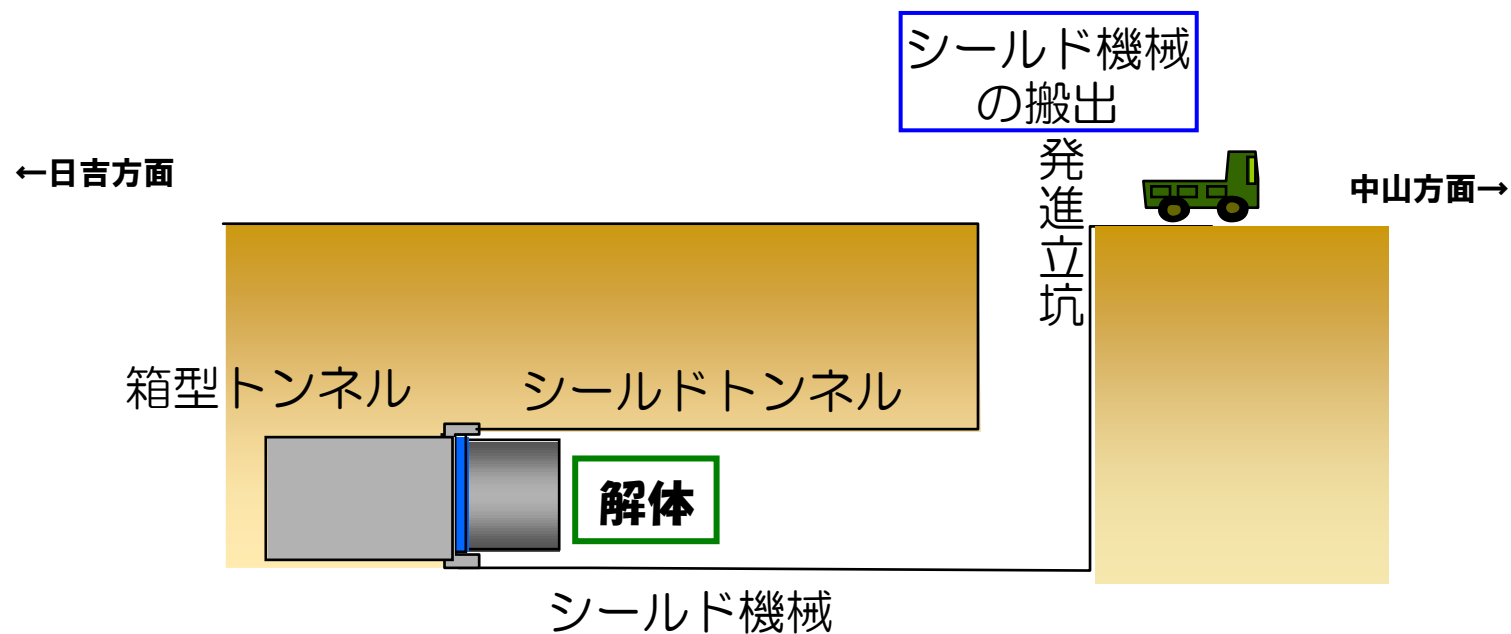
茅ヶ崎立坑



2. 都市計画市素案について

立坑の位置及び 区域の変更

茅ヶ崎立坑

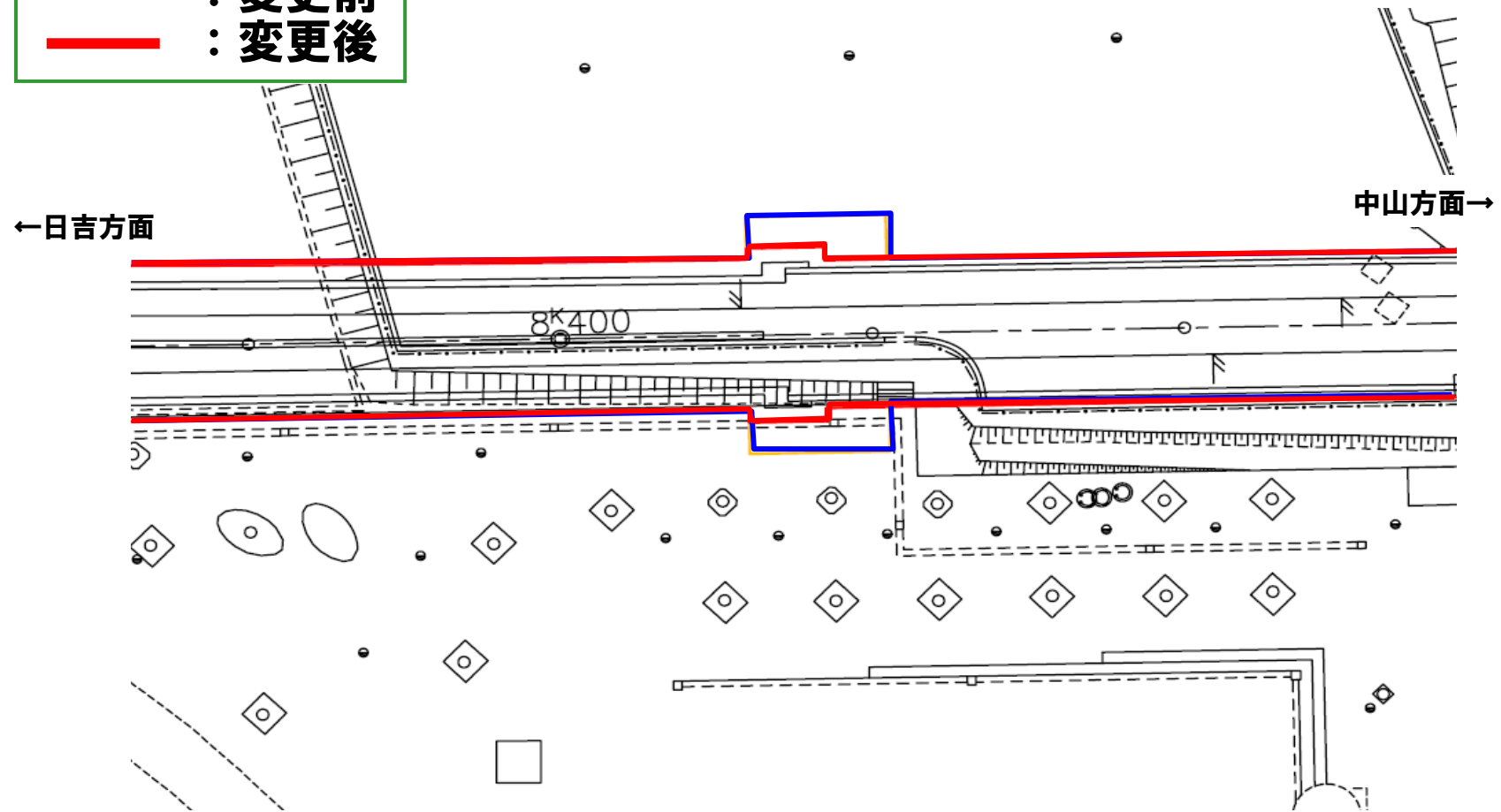


2. 都市計画市素案について

立坑の位置及び 区域の変更

茅ヶ崎立坑

- : 変更前
- : 変更後



2. 都市計画市素案について

立坑の位置及び 区域の変更

青砥町・中山駅立坑

4号線
青砥町立坑



4号線
中山駅立坑

2. 都市計画市素案について

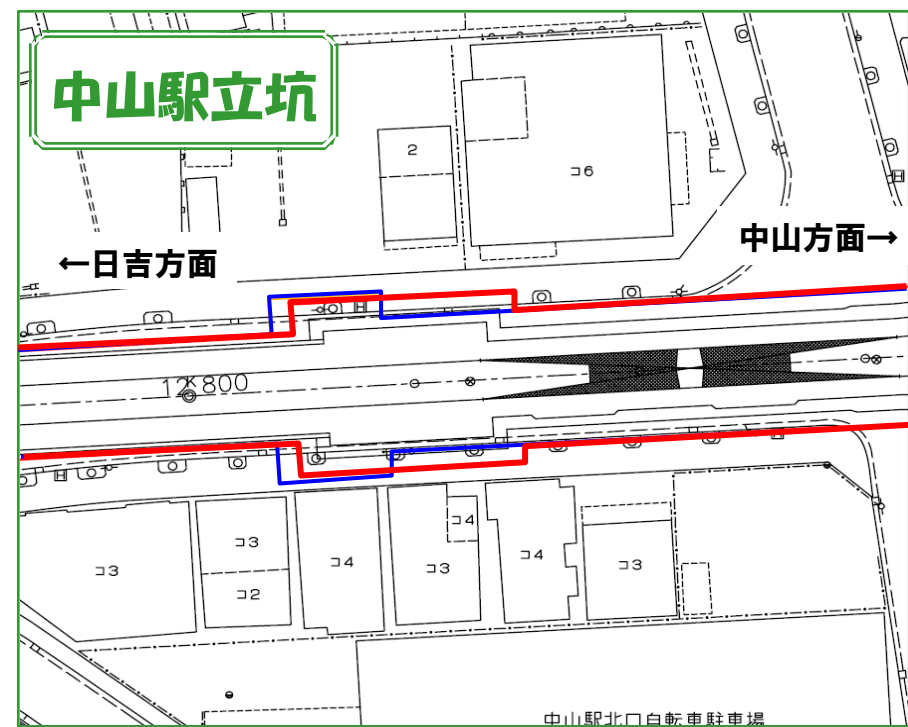
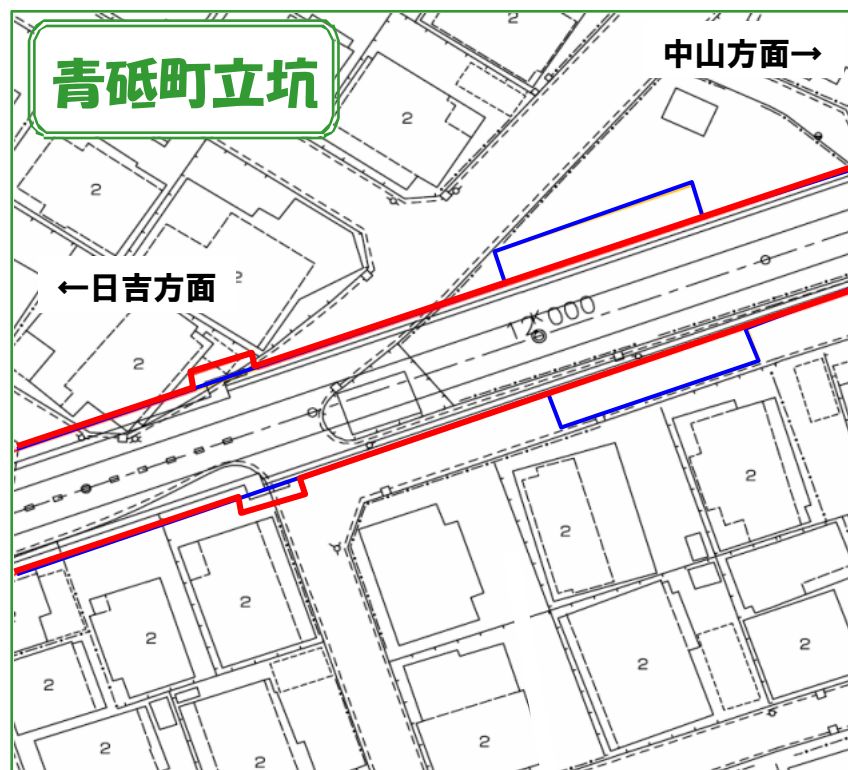
立坑の位置及び 区域の変更

青砥町・中山駅立坑

— : 変更前
— : 変更後

青砥町立坑

中山駅立坑



2. 都市計画市素案について

立坑の位置及び 区域の変更

広町立坑

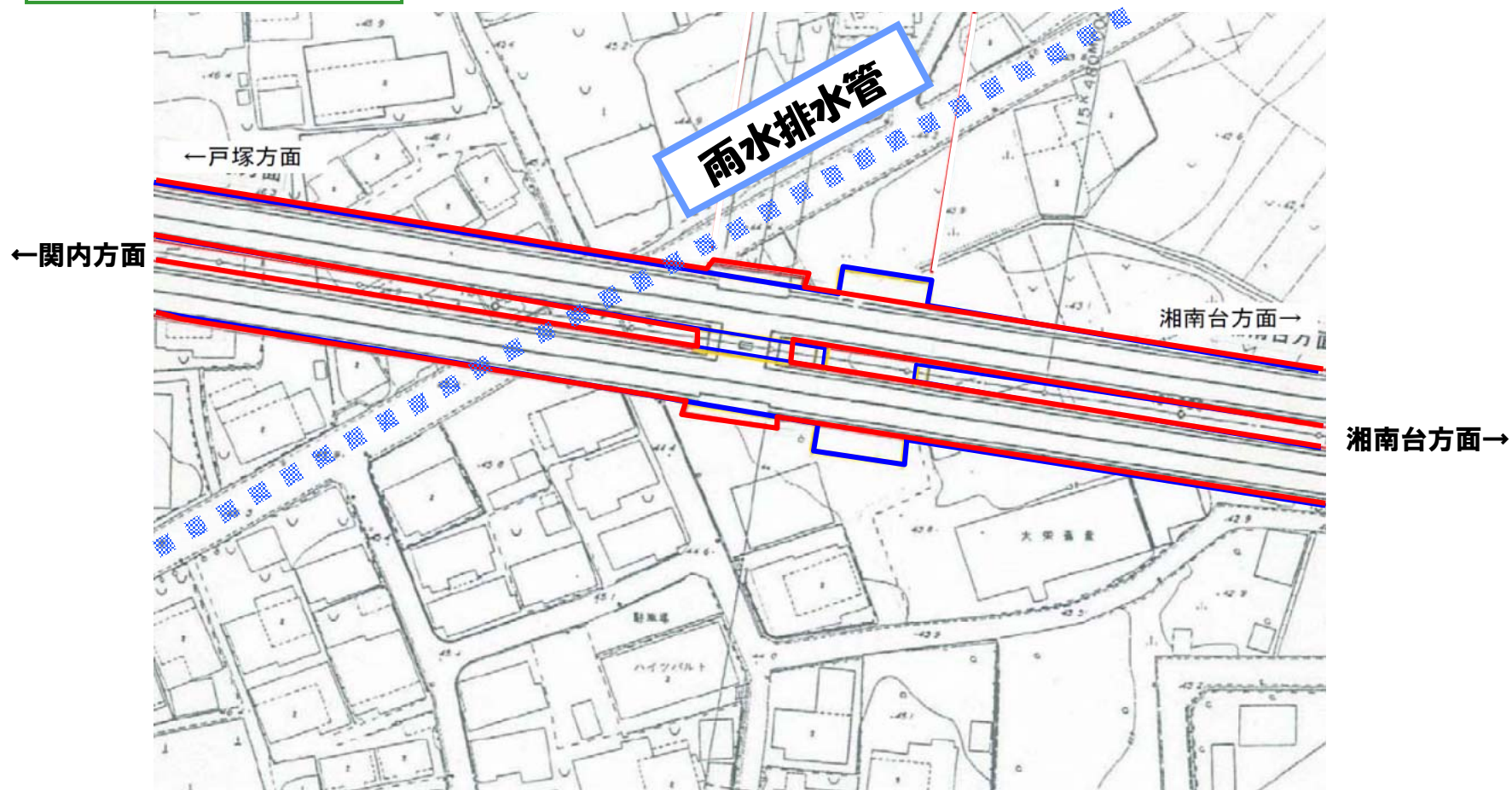


2. 都市計画市素案について

立坑の位置及び 区域の変更

広町立坑

- : 変更前
- : 変更後



2. 都市計画市素案について

立坑の位置及び 区域の変更

伊勢山立坑

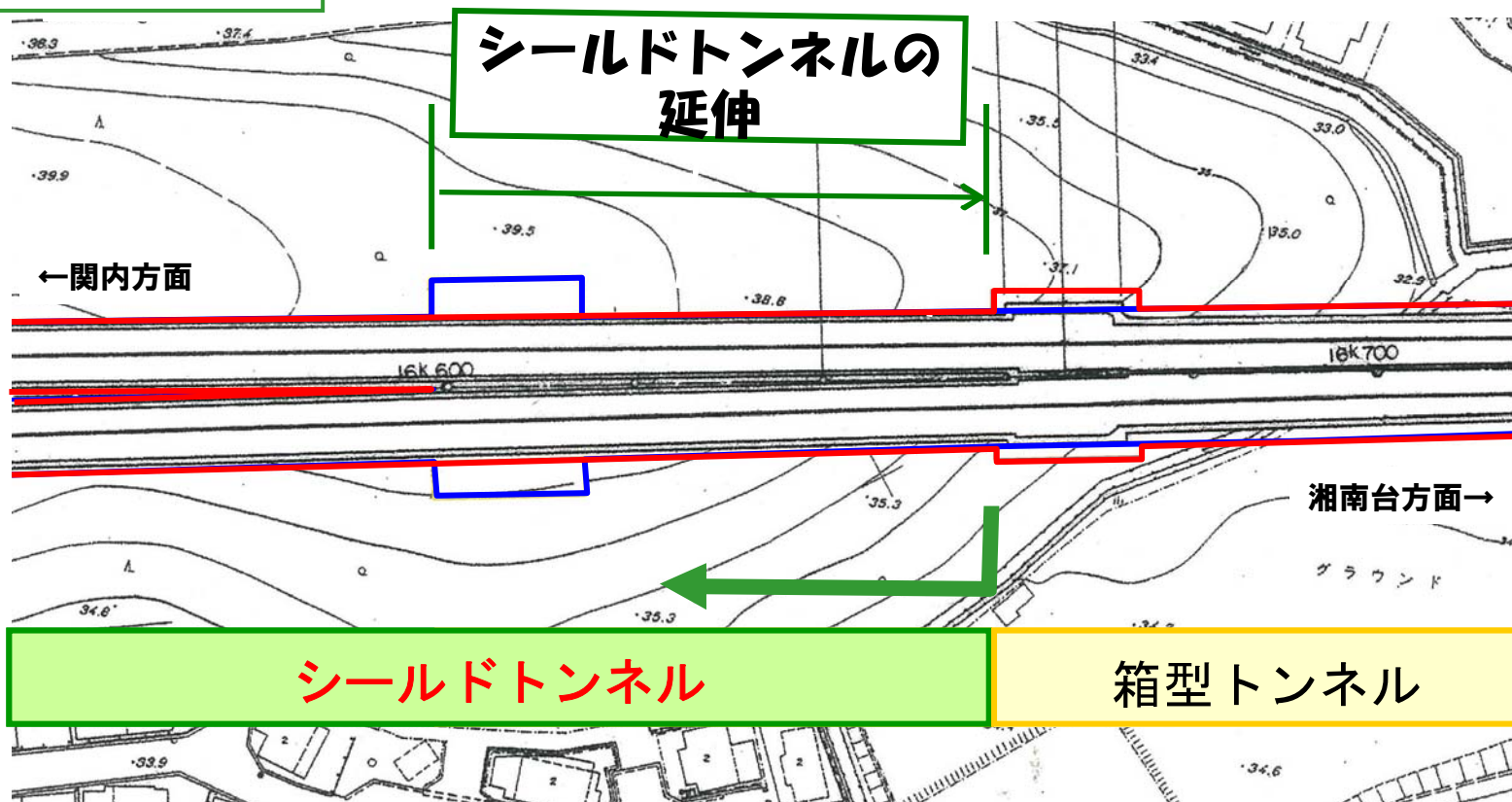


2. 都市計画市素案について

立坑の位置及び 区域の変更

伊勢山立坑

- : 変更前
- : 変更後



2. 都市計画市素案について

その他の区域の変更

泉ヶ丘トンネル



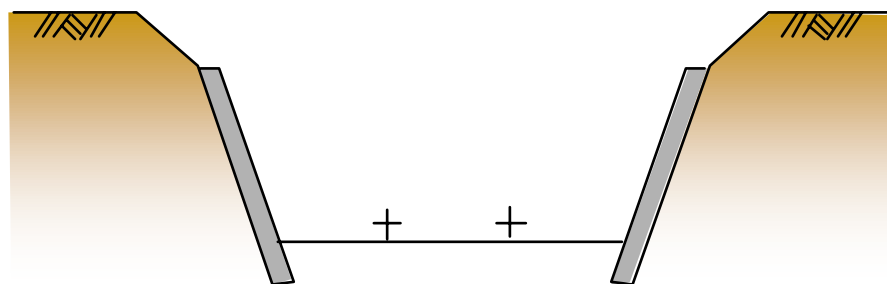
2. 都市計画市素案について

その他の区域の変更

泉ヶ丘トンネル

当初

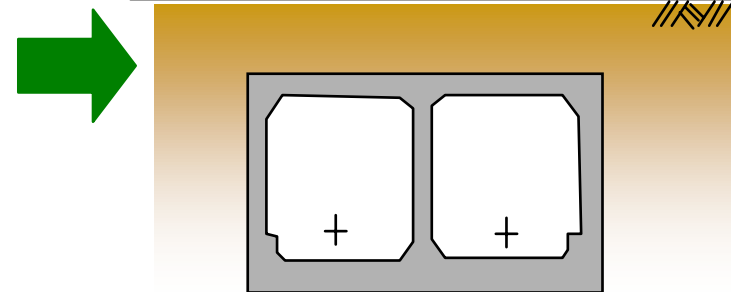
【幅 最大約22m】



掘割構造

変更後

【幅 約11m】



箱型トンネル構造

2. 都市計画市素案について

その他の区域の変更

泉ヶ丘トンネル

- : 変更前
- : 変更後



2. 都市計画市素案について

駅名の変更



都市計画上の駅名



現在の駅名
へ変更

高田町駅



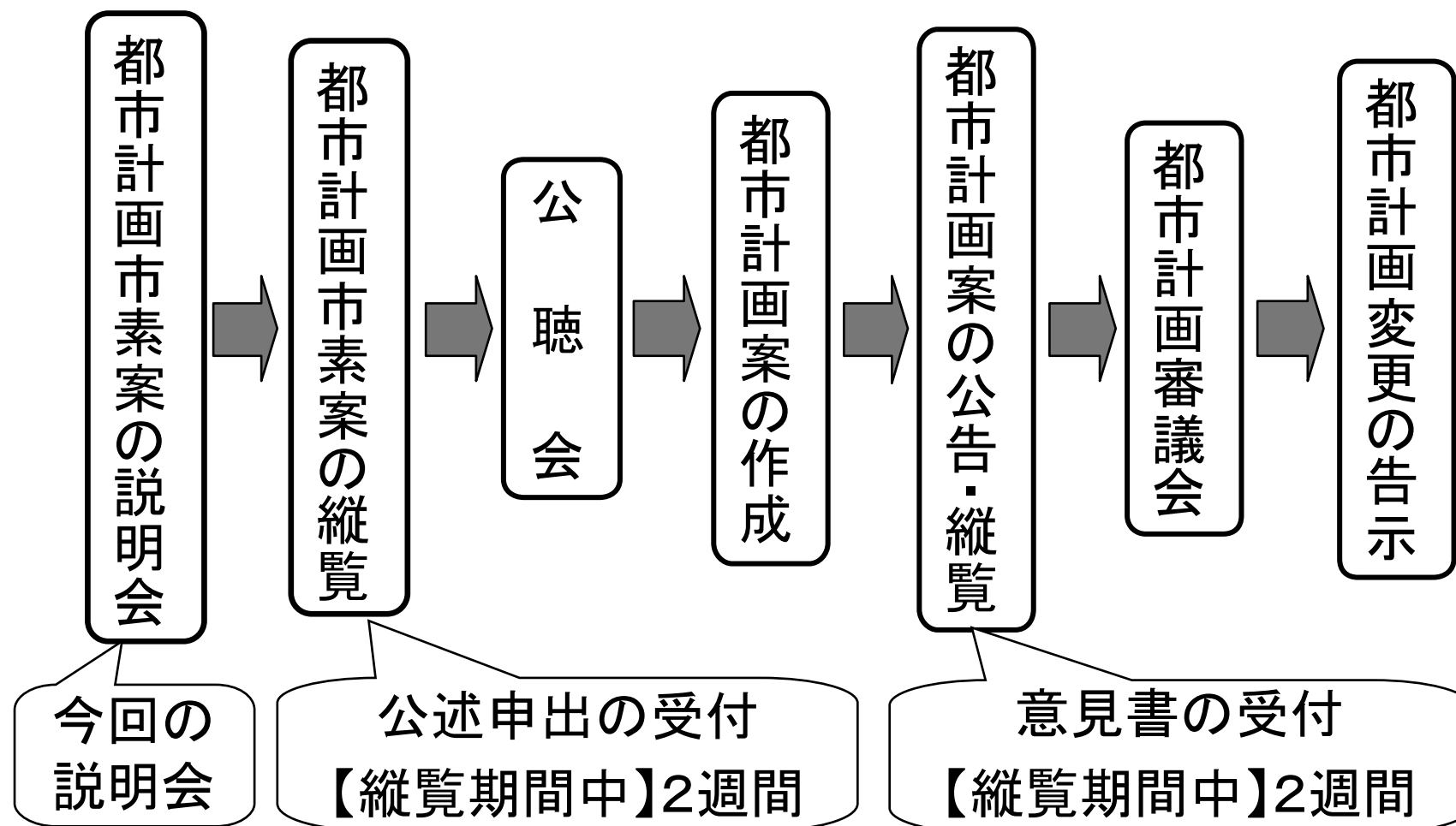
高田駅

葛が谷駅



都筑ふれあいの丘

3. 今後の手続きについて



3. 今後の手続きについて

都市計画市素案の縦覧について

■縦覧期間

平成21年11月25日(水)～12月9日(水)

(土日を除く 午前8時45分～午後5時15分)

■縦覧場所

まちづくり調整局 都市計画課

※神奈川、港北、緑、都筑、泉区役所の区政推進課でも「都市計画市素案の写し」をご覧になれます。

※都市計画課のホームページでも「都市計画市素案の概要」をご覧になれます。

3. 今後の手続きについて

公述申出について

■公述申出の受付

平成21年11月25日(水)～12月9日(水)

(土日を除く 午前8時45分～午後5時15分)

■申出の対象者

- ・横浜市内在住者
- ・都市計画市素案に係る利害関係人など

■公述の申出方法

指定の公述申出書に記入の上、12月9日(水)必着で、まちづくり調整局都市計画課へ持参または郵送

3. 今後の手続きについて

公聴会について

■公述申出があった場合に、開催します。

■開催日

平成22年1月13日(水)

午後7時～午後9時(予定)

横浜市開港記念会館 2階会議室

※公聴会開催の有無については、12月11日に都市計画課
ホームページに掲載