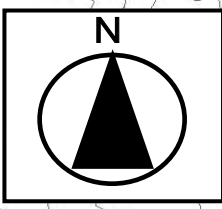
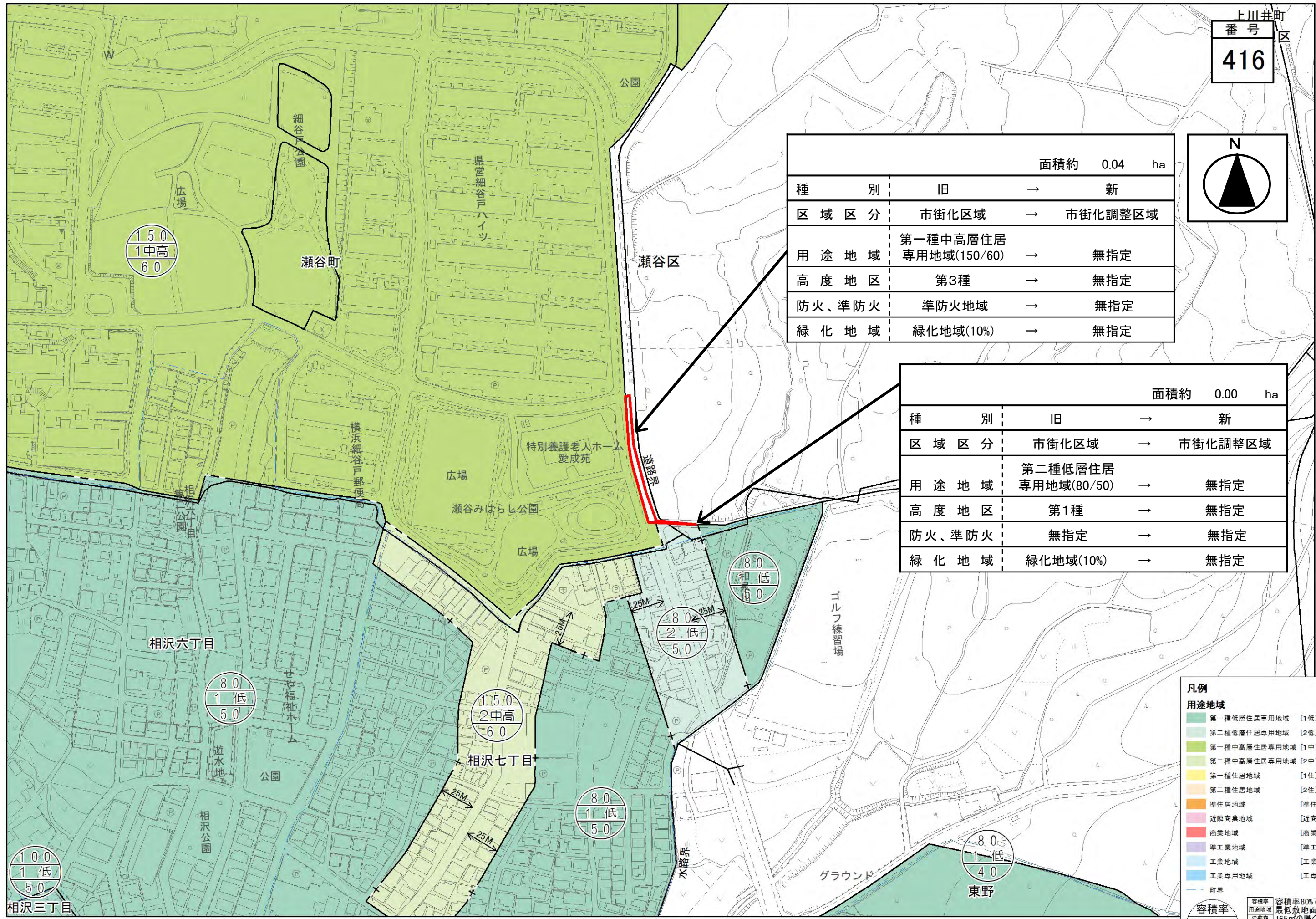


上川井町
番号 区
416



		面積約	0.04	ha
種 別	旧	→	新	
区 域 区 分	市街化区域	→	市街化調整区域	
用 途 地 域	第一種中高層住居 専用地域(150/60)	→	無指定	
高 度 地 区	第3種	→	無指定	
防 火、準 防 火	準防火地域	→	無指定	
緑 化 地 域	緑化地域(10%)	→	無指定	

		面積約	0.00	ha
種 別	旧	→	新	
区 域 区 分	市街化区域	→	市街化調整区域	
用 途 地 域	第二種低層住居 専用地域(80/50)	→	無指定	
高 度 地 区	第1種	→	無指定	
防 火、準 防 火	無指定	→	無指定	
緑 化 地 域	緑化地域(10%)	→	無指定	



凡例

用途地域

- 第一種低層住居専用地域 [1低]
- 第二種低層住居専用地域 [2低]
- 第一種中高層住居専用地域 [1中高]
- 第二種中高層住居専用地域 [2中高]
- 第一種住居地域 [1住]
- 第二種住居地域 [2住]
- 準住居地域 [準住居]
- 近隣商業地域 [近商]
- 商業地域 [商業]
- 準工業地域 [準工業]
- 工業地域 [工業]
- 工業専用地域 [工業]


町界

容積率

用途地域

建蔽率

容積率80%で
最低敷地面積
165m²の場合
※容積率80%、建蔽率50%
の場合、外枠が2重の表記は
外壁後退ありを示す。



100
1低
50

150
1中高
60

80
1低
50

150
2中高
60

80
2低
50

80
和
低
相
0

80
1低
40