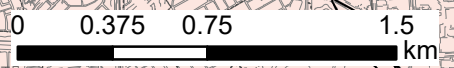



凡例

- 線引き等の変更を行う区域
- 市街化区域
- 市街化調整区域

ご覧になりたい地区番号をクリックすることで、
 該当の図面へリンクします。



番号
302



		面積約	0.1	ha
種別	旧	→	新	
区域区分	市街化調整区域	→	市街化区域	
用途地域	無指定	→	第一種低層住居 専用地域(80/40)	
高度地区	無指定	→	第1種	
防火、準防火	無指定	→	無指定	
緑化地域	無指定	→	緑化地域(10%)	

凡例

用途地域

- 第一種低層住居専用地域 [1低]
- 第二種低層住居専用地域 [2低]
- 第一種中高層住居専用地域 [1中高]
- 第二種中高層住居専用地域 [2中高]
- 第一種住居地域 [1住]
- 第二種住居地域 [2住]
- 準住居地域 [準住居]
- 近隣商業地域 [近商]
- 商業地域 [商業]
- 準工業地域 [準工業]
- 工業地域 [工業]
- 工業専用地域 [工業]

町界

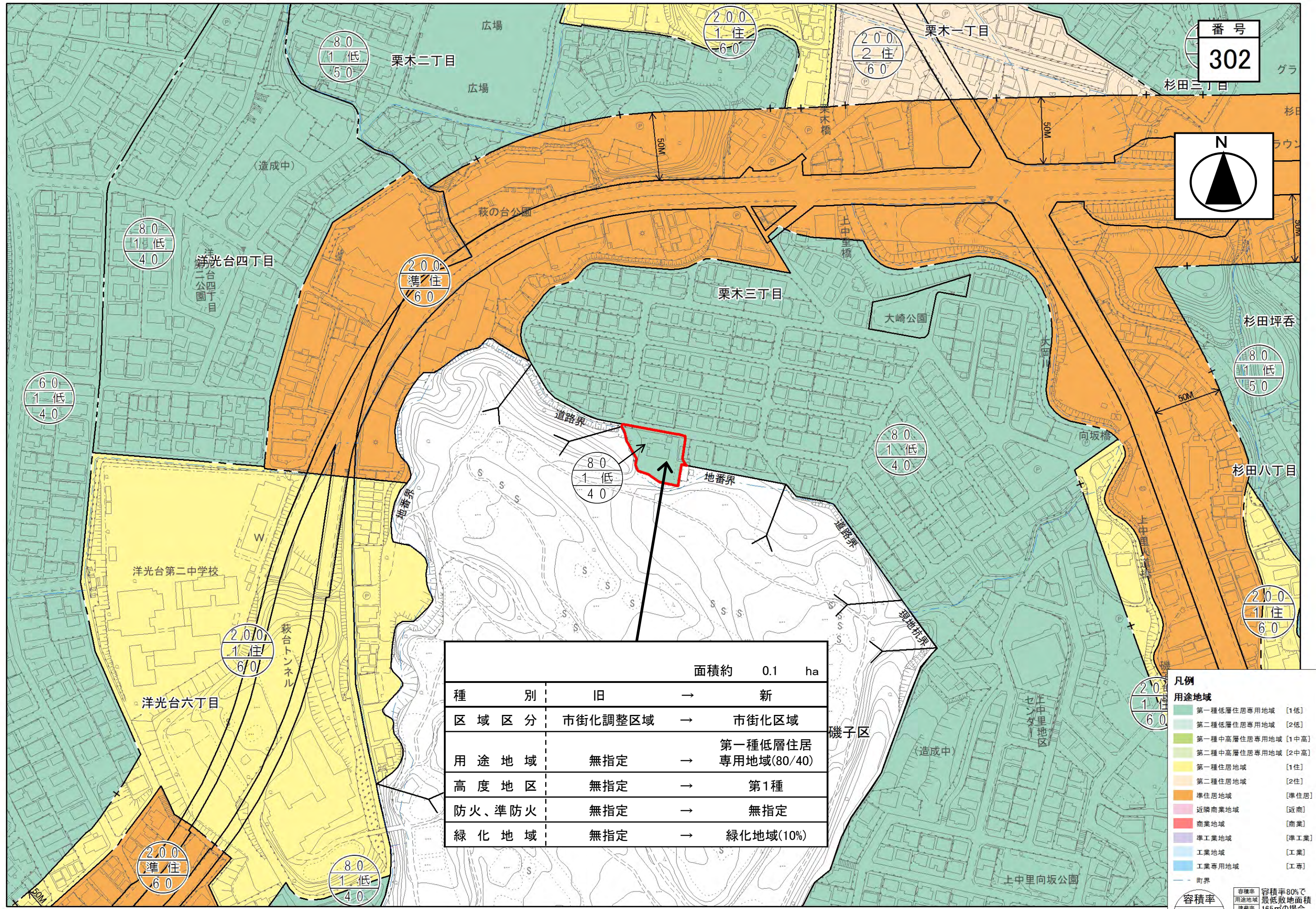
容積率

用途地域

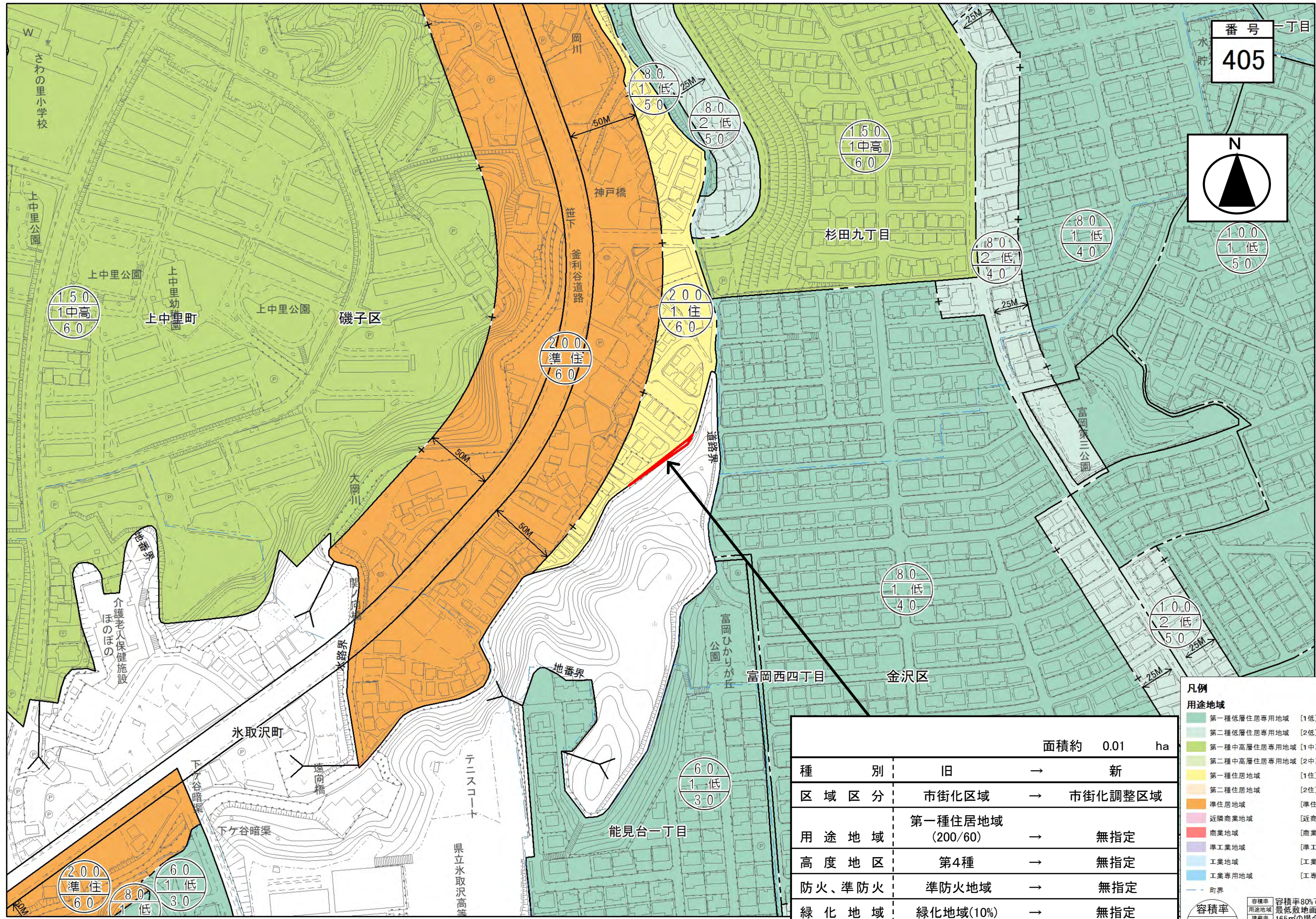

建蔽率

容積率80%で
最低敷地面積
165m²の場合

※容積率80%、建蔽率50%
の場合、外枠が2重の表記は
外壁後退ありを示す。



番号 一丁目
405



種別	旧	→	新
区域区分	市街化区域	→	市街化調整区域
用途地域	第一種住居地域 (200/60)	→	無指定
高度地区	第4種	→	無指定
防火、準防火	準防火地域	→	無指定
緑化地域	緑化地域(10%)	→	無指定

面積約 0.01 ha

凡例

用途地域

- 第一種低層住居専用地域 [1低]
- 第二種低層住居専用地域 [2低]
- 第一種中高層住居専用地域 [1中高]
- 第二種中高層住居専用地域 [2中高]
- 第一種住居地域 [1住]
- 第二種住居地域 [2住]
- 準住居地域 [準住居]
- 近隣商業地域 [近商]
- 商業地域 [商業]
- 準工業地域 [準工業]
- 工業地域 [工業]
- 工業専用地域 [工業]
- 町界

容積率
用途地域
建築率

容積率80%で
最低敷地面積
165㎡の場合

※容積率80%、建築率50%
の場合、外枠が2重の表記は
外壁後退ありを示す。

0 50 100 200 m 1:2,500