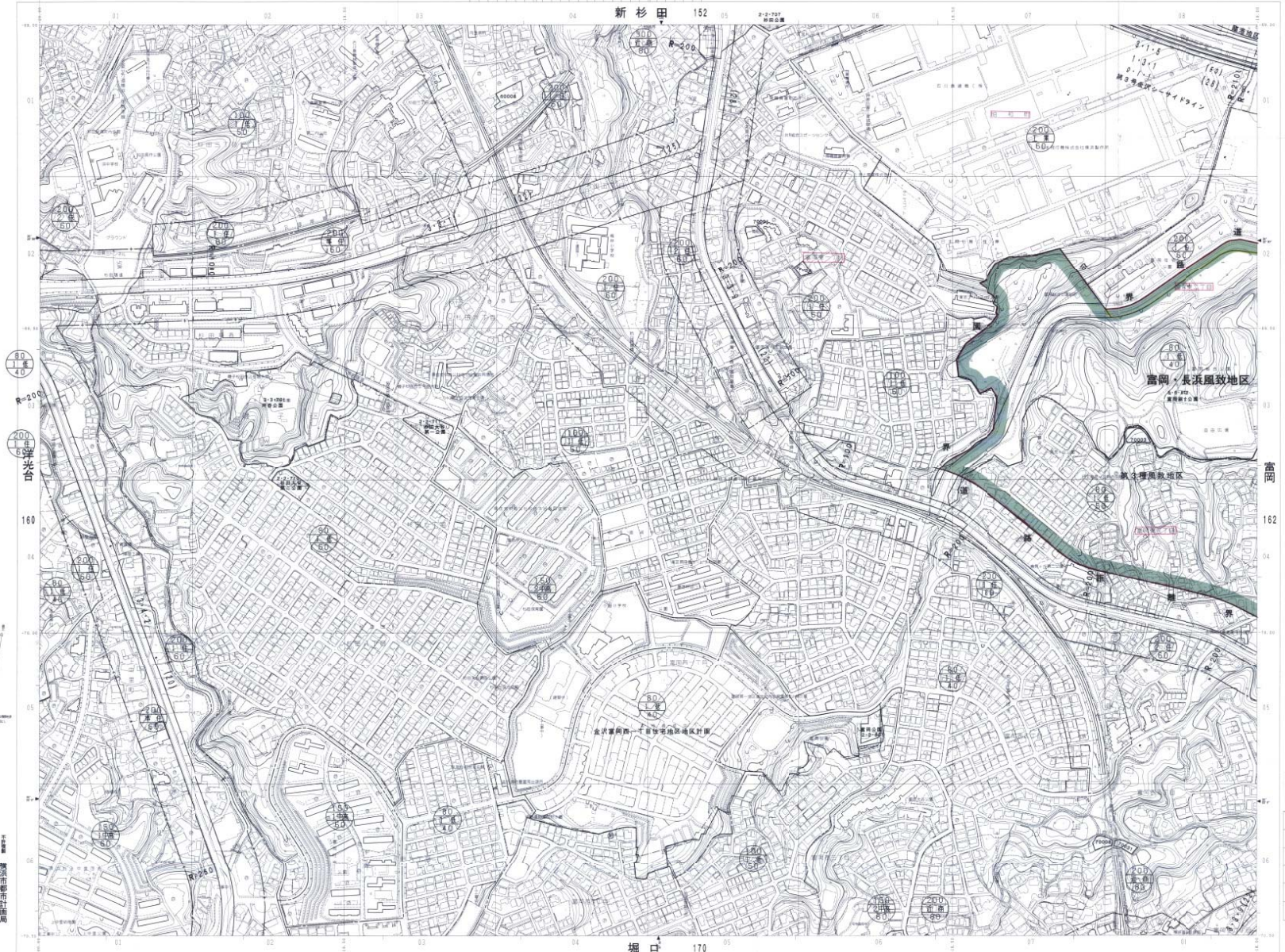


# 杉 田



1.01 1.02 1.03 1.04	1.05 1.06 1.07 1.08	1.09 1.10 1.11 1.12
1.13 1.14 1.15 1.16	1.17 1.18 1.19 1.20	1.21 1.22 1.23 1.24



記号

1.01	1.02	1.03	1.04	1.05	1.06	1.07	1.08	1.09	1.10	1.11	1.12	1.13	1.14	1.15	1.16	1.17	1.18	1.19	1.20	1.21	1.22	1.23	1.24	1.25	1.26	1.27	1.28	1.29	1.30
1.31	1.32	1.33	1.34	1.35	1.36	1.37	1.38	1.39	1.40	1.41	1.42	1.43	1.44	1.45	1.46	1.47	1.48	1.49	1.50	1.51	1.52	1.53	1.54	1.55	1.56	1.57	1.58	1.59	1.60

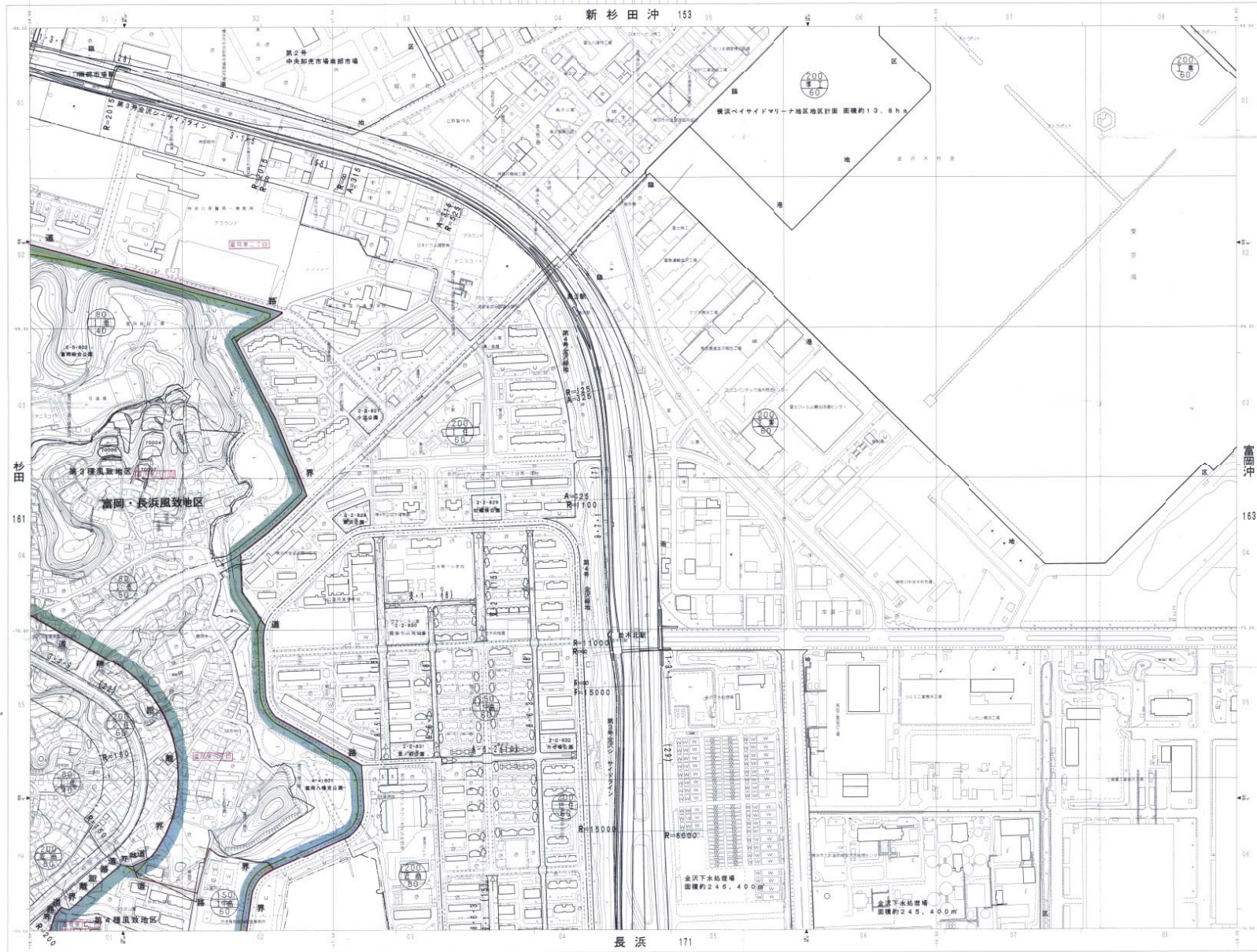
地区名	番号
富岡・長浜風致地区	161
市町名	豊岡市
事項	住宅用地
件名	住宅用地
図面の名称	計画図
縮尺	1/2,500
番号	60の49
作成年度	平成 年 月 日



1: 2,500

IX-MD 35-1

# 富岡



新杉田沖 153

長浜 171

IX-MD 35-2

1. 敷地面積	1,679.44㎡	2. 建築面積	1,176.00㎡
3. 延床面積	1,176.00㎡	4. 容積率	69.5%
5. 建築費	1,176.00万円	6. 建築費/㎡	100.00円/㎡



記号

1. 敷地面積	1,679.44㎡	2. 建築面積	1,176.00㎡
3. 延床面積	1,176.00㎡	4. 容積率	69.5%
5. 建築費	1,176.00万円	6. 建築費/㎡	100.00円/㎡

地区名 番号  
富岡 35-2

市町村 富岡市

事業名 神奈川山手線沿線計画  
風致地区の変更

図面の名称 計画図

縮尺 1/2,500

番号 60 of 50

作成年月日 平成 年 月 日

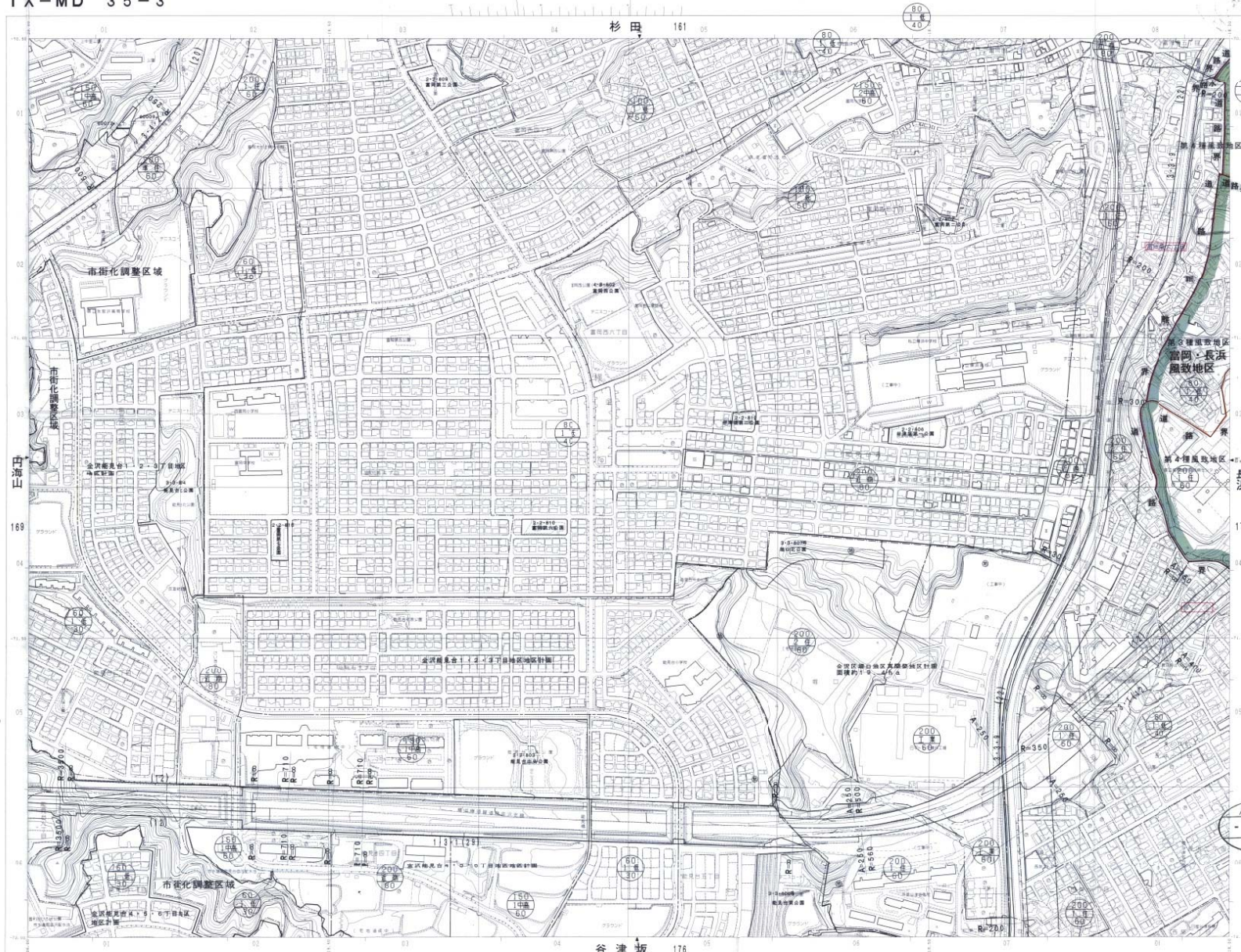
IX-MD 35-2



富岡市都市計画課  
都市計画課

1. 敷地面積 2. 建築面積 3. 延床面積 4. 容積率 5. 建築費 6. 建築費/㎡

堀 口



IX-MD 35-3

1:2500 1:500 1:1000 1:2000 1:5000 1:10000	1:500 1:1000 1:2000 1:5000 1:10000	1:1000 1:2000 1:5000 1:10000
--	--	---------------------------------------

1:2500	1:500	1:1000	1:2000	1:5000	1:10000
--------	-------	--------	--------	--------	---------

1:2500	1:500	1:1000	1:2000	1:5000	1:10000
--------	-------	--------	--------	--------	---------

1:2500	1:500	1:1000	1:2000	1:5000	1:10000
--------	-------	--------	--------	--------	---------

1:2500	1:500	1:1000	1:2000	1:5000	1:10000
--------	-------	--------	--------	--------	---------

1:2500	1:500	1:1000	1:2000	1:5000	1:10000
--------	-------	--------	--------	--------	---------

1:2500	1:500	1:1000	1:2000	1:5000	1:10000
--------	-------	--------	--------	--------	---------

1:2500	1:500	1:1000	1:2000	1:5000	1:10000
--------	-------	--------	--------	--------	---------

1:2500	1:500	1:1000	1:2000	1:5000	1:10000
--------	-------	--------	--------	--------	---------

1:2500	1:500	1:1000	1:2000	1:5000	1:10000
--------	-------	--------	--------	--------	---------

1:2500	1:500	1:1000	1:2000	1:5000	1:10000
--------	-------	--------	--------	--------	---------

1:2500	1:500	1:1000	1:2000	1:5000	1:10000
--------	-------	--------	--------	--------	---------

1:2500	1:500	1:1000	1:2000	1:5000	1:10000
--------	-------	--------	--------	--------	---------

1:2500	1:500	1:1000	1:2000	1:5000	1:10000
--------	-------	--------	--------	--------	---------

1:2500	1:500	1:1000	1:2000	1:5000	1:10000
--------	-------	--------	--------	--------	---------



横浜都市計画局

1. 緑地帯、公園緑地等
2. 市街化調整区域
3. 市街化区域、市街化調整区域
4. 市街化調整区域

1. 緑地帯、公園緑地等
2. 市街化調整区域
3. 市街化区域、市街化調整区域
4. 市街化調整区域

1:2,500

1. 緑地帯、公園緑地等
2. 市街化調整区域
3. 市街化区域、市街化調整区域
4. 市街化調整区域

IX-MD 35-3

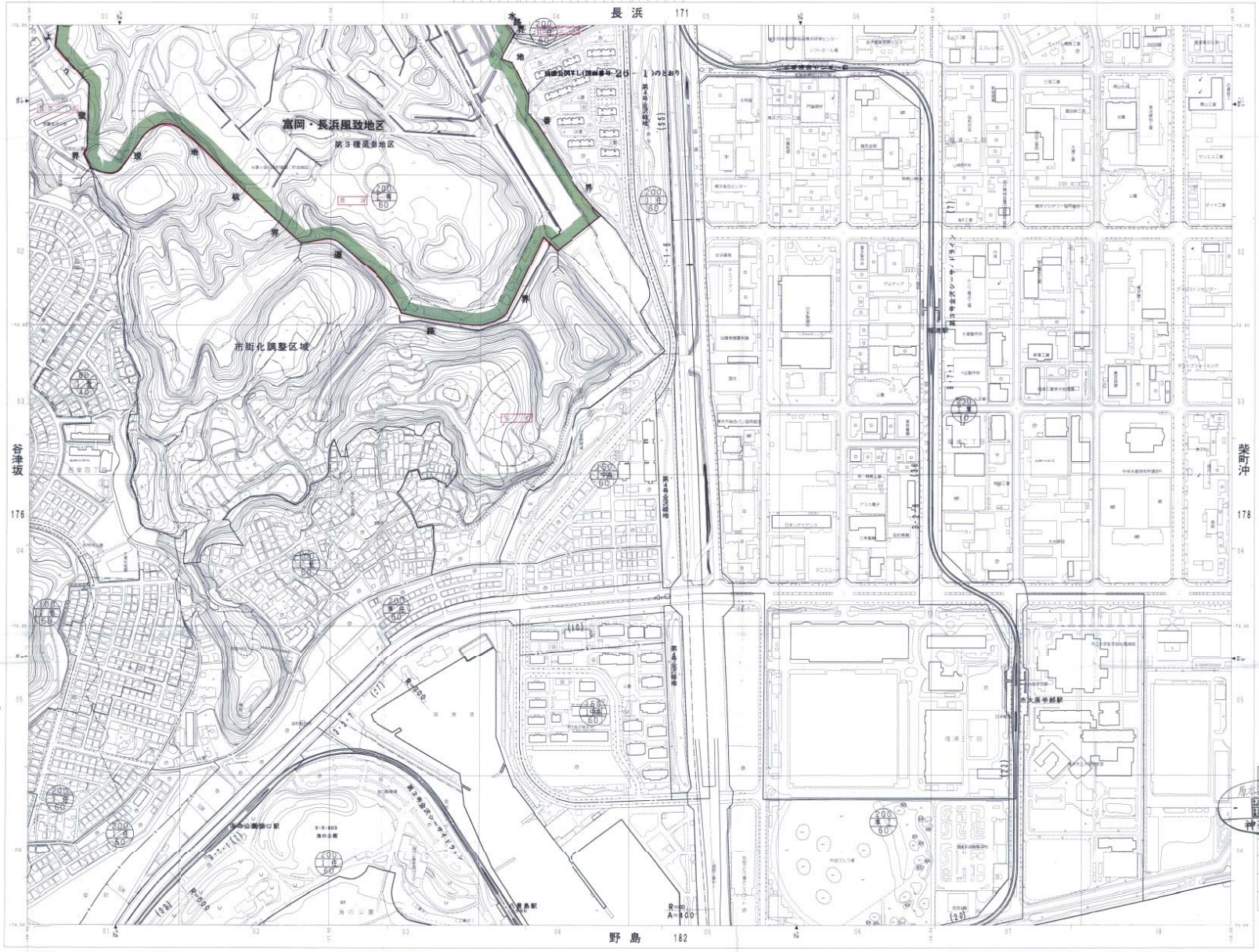
地区名	番号
富岡・長浜風致地区	5の3
神奈川県	横浜市
神奈川區	磯子区
地区の名称	計画図
縮尺	1/2,500
番号	6Cの53
作成年月日	平成 年 月 日



1:2500 177  
IX-MD 45-2


# 柴 町

1-77



IX-MD 45-2

170 幅員 55.3 縦長 55.4	171 幅員 55.4 縦長 55.4	172 幅員 55.3 縦長 55.3
176 幅員 55.1 縦長 55.2	177 幅員 55.2 縦長 55.2	178 幅員 55.1 縦長 55.1
181 幅員 55.3 縦長 55.4	182 幅員 55.4 縦長 55.4	



備考

①	170	171	172	173	174	175	176	177	178	179	180	181	182
②	170	171	172	173	174	175	176	177	178	179	180	181	182
③	170	171	172	173	174	175	176	177	178	179	180	181	182
④	170	171	172	173	174	175	176	177	178	179	180	181	182
⑤	170	171	172	173	174	175	176	177	178	179	180	181	182
⑥	170	171	172	173	174	175	176	177	178	179	180	181	182
⑦	170	171	172	173	174	175	176	177	178	179	180	181	182
⑧	170	171	172	173	174	175	176	177	178	179	180	181	182
⑨	170	171	172	173	174	175	176	177	178	179	180	181	182
⑩	170	171	172	173	174	175	176	177	178	179	180	181	182
⑪	170	171	172	173	174	175	176	177	178	179	180	181	182
⑫	170	171	172	173	174	175	176	177	178	179	180	181	182
⑬	170	171	172	173	174	175	176	177	178	179	180	181	182
⑭	170	171	172	173	174	175	176	177	178	179	180	181	182
⑮	170	171	172	173	174	175	176	177	178	179	180	181	182
⑯	170	171	172	173	174	175	176	177	178	179	180	181	182
⑰	170	171	172	173	174	175	176	177	178	179	180	181	182
⑱	170	171	172	173	174	175	176	177	178	179	180	181	182
⑲	170	171	172	173	174	175	176	177	178	179	180	181	182
⑳	170	171	172	173	174	175	176	177	178	179	180	181	182
㉑	170	171	172	173	174	175	176	177	178	179	180	181	182
㉒	170	171	172	173	174	175	176	177	178	179	180	181	182
㉓	170	171	172	173	174	175	176	177	178	179	180	181	182
㉔	170	171	172	173	174	175	176	177	178	179	180	181	182
㉕	170	171	172	173	174	175	176	177	178	179	180	181	182
㉖	170	171	172	173	174	175	176	177	178	179	180	181	182
㉗	170	171	172	173	174	175	176	177	178	179	180	181	182
㉘	170	171	172	173	174	175	176	177	178	179	180	181	182
㉙	170	171	172	173	174	175	176	177	178	179	180	181	182
㉚	170	171	172	173	174	175	176	177	178	179	180	181	182
㉛	170	171	172	173	174	175	176	177	178	179	180	181	182
㉜	170	171	172	173	174	175	176	177	178	179	180	181	182
㉝	170	171	172	173	174	175	176	177	178	179	180	181	182
㉞	170	171	172	173	174	175	176	177	178	179	180	181	182
㉟	170	171	172	173	174	175	176	177	178	179	180	181	182

地区名	番号
高岡・長浜風致地区	5の5
横浜市 神奈川郡 横濱市	
図面の名称	計画図
縮尺	1/2,500
番号	60の57
作成年月日	平成5年月日

1:2,500

1. 境界線
2. 境界線
3. 境界線
4. 境界線

図中に示した境界線は、境界線を示す。

1:2,500

1:2,500

IX-MD 45-2