



平成29年

横浜市の災害

横浜市総務局危機管理室緊急対策課

目 次

第 1	被害の分類		1	
第 2	平成 29 年の被害状況		2	
第 3	本市の災害応急対策活動状況		4	
第 4	災害の記録			
	『風水害対策』			
	風水害－1	2月10日	大雪注意報	5
	風水害－2	6月1日	宇田川水防警報	6
	風水害－3	6月21日	境川水防警報	7
	風水害－4	7月4日	大雨（浸水害）・洪水警報	8
	風水害－5	7月18日	大雨（浸水害）警報	10
	風水害－6	7月29日	大雨（土砂災害・浸水害）・洪水警報	11
	風水害－7	8月1日	大雨（土砂災害・浸水害）警報	12
	風水害－8	8月15日	大雨（浸水害）	16
	風水害－9	8月19日	大雨（土砂災害・浸水害）・洪水警報	17
	風水害－10	8月30日	大雨（浸水害）警報	19
	風水害－11	9月18日	大雨（土砂災害・浸水害）・洪水警報	20
	風水害－12	9月22日	大雨（浸水害）・洪水警報	22
	風水害－13	9月28日	大雨（土砂災害・浸水害）・洪水警報	24
	風水害－14	10月7日	洪水警報	26
	風水害－15	10月22日	台風 21 号	27
	風水害－16	10月29日	台風 22 号	33
第 5	神奈川県土砂災害警戒情報発表状況 及び 避難勧告等発令一覧		35	
第 6	平成 29 年 地震の記録について		36	

- 降雨の状況等については、横浜地方気象台が提供しているデータ等を記載しています。
- 水防警報の発表状況は、発表される水防警報の種類のうち、準備、出動、指示のいずれかが発表されたものを記載しています。
- 気象庁が大雨警報を発表する際には、特に警戒を要するがけ崩れ等の災害を「大雨警報（土砂災害）」、河川の氾濫等による災害を「大雨警報（浸水害）」のように警報名と併せてお知らせしています。

第1 被害の分類

分類		定義	
人的被害	死者	当該災害が原因で死亡し死体を確認したもの。死体は確認できないが、死亡したことが確実な者。	
	行方不明者	当該災害が原因で所在不明となり、かつ、死亡の疑いのある者。	
	負傷者	重傷者	当該災害が原因で負傷し、医師の治療を受け、又は受ける必要のある者のうち、1ヶ月以上の治療を要する見込みの者。
		軽傷者	当該災害が原因で負傷し、医師の治療を受け、又は受ける必要のある者のうち、1ヶ月未満で治療できる見込みの者。
住家被害	住家	住家とは現実に居住のため使用している建物をいい、社会通念上の住家であるかどうかを問わない。	
	全壊	住家がその居住のための基本的機能を喪失したもの、すなわち、住家全部が倒壊、流出、埋没、焼失したもの、または住家の損壊が甚だしく、補修により元通りに再使用することが困難なもので、具体的な程度のもの、または住家の主要な構成要素の経済的損害を住家全体に占める損害割合で表し、その住家的には、住家の損壊、焼失もしくは流出した部分の床面積が、その住家の延床面積の70%以上に達し家の損害割合が50%以上に達した程度のもの。	
	大規模半壊	居住する住宅が半壊し、構造耐力上主要な部分の補修を含む大規模な補修を行わなければ当該住宅に居住することが困難なもの。具体的には、損壊部分とその住家の延床面積の50%以上70%未満のもの、または住家の主要な構成要素の経済的被害を住家全体に占める損害割合で表し、その住家の損害割合が40%以上50%未満のもの	
	半壊	住家がその居住のための基本的機能の一部を喪失したもの、すなわち、住家の損壊が甚だしいが、補修すれば元通りに再使用できる程度のもので、具体的には、損壊部分とその住家の延床面積の20%以上70%未満のもの、または住家の主要な構成要素の経済的被害を住家全体に占める損害割合で表し、その住家の損害割合が20%以上50%未満のもの。	
	一部破損	全壊及び半壊に至らない程度の住家の破損で、補修を必要とする程度のものとする。ただし、ガラスが数枚破損した程度のごく小さなものは除く。	
	床上浸水	住家の床より上に浸水したもの及び全壊、半壊には該当しないが、土砂竹木の堆積により一時的に居住することができないもの。	
	床下浸水	床上浸水に至らない程度に浸水したもの。	
非住家被害	全壊、半壊及び一部破損	住家被害に準じて判断する。	
	浸水・その他浸水	浸水とは、商店、事務所等の床より上に浸水したもの及び全壊・半壊には該当しないが、土砂竹木の堆積により一時的に営業することができないもの。その他浸水とはそれ以外の浸水（物置、地下室等）	
畑被害	田の流出・埋没	田の耕土が流出し、又は砂利等の堆積のため、耕作が不能になったもの。	
	田の冠水	稲の先端が見えなくなる程度に水に浸かったもの。	
	畑の流出・陥没	田の例に準ずる。	
	畑の冠水	田の例に準ずる。	
その他の被害	文教施設（学校など）	小学校、中学校、高等学校、大学、高等専門学校、盲学校、ろう学校・養護学校及び幼稚園における教育の用に供する施設。	
	病院	医療法第1条の5に規定する病院であって、診療所、助産所は含まない。	
	道路	道路法第2条第1項に規定する道路のうち、橋りょうを除いたもの。道路の陥没、決壊等により一般車両の通行が不能となった程度以上の被害を対象とする。	
	橋りょう	道路を連結するために河川・運河等の上に架設された橋長2m以上のもの。	
	河川	河川の護岸崩壊、堤防決壊のあったものを対象とする。従って氾濫は含まない。	
	港湾	港湾法（昭和25年法律第218号）第2条第5項に規定する水域施設、外郭施設、繫留施設、又は港湾の利用及び管理上重要な臨港交通施設。	
	砂防（土砂防止設備など）	砂防法（明治30年法律第29号）第1条に規定する砂防施設、同法第3条の規定によって同法が準用される砂防のための施設又は同法第3条の2の規定によって同法が準用されるもの。	
	清掃施設	ゴミ処理及びし尿処理施設。	
	がけ崩れ	自然がけ及び宅地造成に伴う人造がけの崩壊等により、人、建物に被害を及ぼしたか又は一般車両、人の通行が不能となったもの。	
	鉄道不通	汽車・電車等の運行が不能となった程度の被害。	
	被害船舶	ろかいのみをもって運航する舟以外の舟で、船体が没し、航行不能になったもの及び流出し、所在が不明になったもの、並びに修理しなければ航行できない程度の被害を受けたものを対象とする。	
	水道	上水道又は簡易水道で断水若しくは配水管等から漏水が確認された件数。	
	電話	災害により通話不能となった電話の回線数。	
電気	災害により停電した戸数のうち最も多く停電した時点における戸数。（東京電力株式会社の発表による）		
ガス	一般ガス事業若しくは簡易ガス事業で供給停止又は漏えい等が確認された戸数。		
ブロック塀	倒壊したブロック塀又は石塀の箇所数。		
その他	前記以外の被害を対象とする。（道路冠水で、一時的に交通機能障害となったものや、単なる土砂流出で、がけ崩れに計上されないもの、軽度の住家被害で他に該当しないもの等）		

第2 平成29年の警戒事案別被害状況（発生日時別に記載しています）

-番号 被害の分類	種別	合計	2月10日	6月1日	6月21日	7月4日	7月18日	7月29日	8月1日	8月15日	8月19日	8月30日	9月18日	9月22日	9月28日	10月7日	10月22日	10月29日	
			風水害 1	風水害 2	風水害 3	風水害 4	風水害 5	風水害 6	風水害 7	風水害 8	風水害 9	風水害 10	風水害 11	風水害 12	風水害 13	風水害 14	風水害 15	風水害 16	
人的被害	死者																		
	行方不明者																		
	負傷者 重傷者	1															1		
	負傷者 軽傷者	5											3				2		
住家被害	全壊																		
	大規模半壊																		
	半壊																		
	一部破損	11			1				1				3	2			3	1	
	床上浸水	5							1		2						2		
	床下浸水	20							11	1	7						1		
非住家被害	公共建物	全壊																	
		半壊																	
		一部破損	1											1					
		浸水																	
	その他	その他浸水																	
		全壊	1															1	
		半壊																	
		一部破損	7								1		4	1				1	
		浸水	10							3		4	1					2	
		その他浸水	4							1	3								
畑被害	田の流出・埋没																		
	田の冠水																		
	畑の流出・陥没																		
	畑の冠水																		
その他の被害	文教施設 (学校など)	1											1						
	病院																		
	道路	6							1		3						2		
	河川																		
	港湾	1															1		
	砂防																		
	清掃施設																		
	がけ崩れ	28									1		4	1			19	3	
	鉄道不通																		
	被害船舶																		
水道	1															1			
電話回線																			
電気戸	26,805					6,935				3,000		4,000				12,870			
ガス	1															1			
ブロック塀等	2															2			
その他	84			1	1	1	1	11	2	9		14	12	2		26	4		

第2 平成29年の区別被害状況（全区被害の詳細について記載しています）

被害分類 区名	人的被害				住家被害					非住家被害					田畑被害				その他の被害																														
	死者	行方不明者	負傷者 重傷者	軽傷者	全壊	半壊	一部破損	床上浸水	床下浸水	公共建物					その他					田の流出・埋没	田の冠水	畑の流出・陥没	畑の冠水	文（学校施設など）	病院	道路	橋	河川	港湾	砂防	清掃施設	がけ崩れ	鉄道不通	被害船舶	水道	ガス	ブロック塀等	その他											
										全壊	半壊	一部破損	浸水	その他浸水	全壊	半壊	一部破損	浸水	その他浸水																				ha	ha	ha	ha	件	箇所					
	人				棟													ha	ha	ha	ha	件	箇所													戸	箇所												
鶴見	0	0	0	1	0	0	1	1	1	0	0	0	0	0	0	0	0	0	1	3	0	0	0	0	1	0	1	0	0	0	0	0	0	0	0	0	0	0	0	0	0	0	0	0	0	0	0	0	7
神奈川	0	0	1	0	0	0	1	0	1	0	0	0	0	0	0	0	0	0	1	0	0	0	0	0	0	0	1	0	0	0	0	0	0	0	0	0	0	2	0	0	0	0	0	0	0	0	0		
西	0	0	0	0	0	0	0	0	0	0	0	0	0	0	0	0	0	0	0	0	0	0	0	0	0	0	0	0	0	0	0	0	0	0	0	0	0	1	0	0	0	0	0	0	0	0	2		
中	0	0	0	1	0	0	0	0	0	0	0	1	0	0	0	0	0	3	0	0	0	0	0	0	0	0	0	0	0	0	0	0	0	0	0	0	1	0	0	0	1	1	1	1	5				
南	0	0	0	0	0	0	1	0	0	0	0	0	0	0	0	0	1	1	0	0	0	0	0	0	0	1	0	0	0	0	0	0	0	0	1	0	0	0	0	0	0	0	0	0					
港南	0	0	0	1	0	0	3	0	0	0	0	0	0	0	0	0	1	0	0	0	0	0	0	0	0	1	0	0	0	0	0	0	0	0	0	0	1	0	0	0	0	0	0	0					
保土ヶ谷	0	0	0	0	0	0	2	0	0	0	0	0	0	0	0	0	0	0	0	0	0	0	0	0	0	0	0	0	0	0	0	0	0	0	0	0	0	2	0	0	0	0	0	0	22				
旭	0	0	0	1	0	0	2	0	0	0	0	0	0	0	0	0	0	2	0	0	0	0	0	0	0	0	0	0	0	0	0	0	0	0	0	0	0	0	0	0	0	0	0	9					
磯子	0	0	0	0	0	0	0	0	0	0	0	0	0	0	0	0	0	0	0	0	0	0	0	0	0	1	0	0	0	0	0	0	0	0	0	0	0	0	0	0	0	0	0	1					
金沢	0	0	0	0	0	0	0	0	0	0	0	0	0	0	0	0	1	0	0	0	0	0	0	0	0	0	0	0	0	0	0	0	0	0	0	0	0	8	0	0	0	0	0	0	7				
港北	0	0	0	0	0	0	1	0	0	0	0	0	0	0	0	0	1	0	0	0	0	0	0	0	0	0	0	0	0	0	0	0	0	0	0	0	0	0	0	0	0	0	0	2					
緑	0	0	0	0	0	0	0	0	0	0	0	0	0	0	0	0	0	0	0	0	0	0	0	0	0	0	0	0	0	0	0	0	0	0	0	0	0	0	0	0	0	0	0	1					
青葉	0	0	0	0	0	0	0	1	0	0	0	0	0	0	0	0	0	0	0	0	0	0	0	0	0	0	0	0	0	0	0	0	0	0	0	0	0	0	0	0	0	0	1	5					
都筑	0	0	0	0	0	0	0	0	0	0	0	0	0	0	0	0	0	0	0	0	0	0	0	0	0	0	0	0	0	0	0	0	0	0	0	0	0	0	0	0	0	0	0	4					
戸塚	0	0	0	1	0	0	0	1	0	0	0	0	0	0	0	0	1	0	0	0	0	0	0	0	0	1	0	0	0	0	0	0	0	0	0	0	0	2	0	0	0	0	0	2					
栄	0	0	0	0	0	0	0	0	1	0	0	0	0	0	0	0	1	0	0	0	0	0	0	0	0	0	0	0	0	0	0	0	0	0	0	0	0	5	0	0	0	0	0	3					
泉	0	0	0	0	0	0	0	0	0	0	0	0	0	0	0	0	1	1	0	0	0	0	0	0	0	0	0	0	0	0	0	0	0	0	0	0	0	0	0	0	0	0	4						
瀬谷	0	0	0	0	0	0	0	2	17	0	0	0	0	0	1	0	0	2	0	0	0	0	0	0	0	0	0	0	0	0	0	0	0	0	0	0	0	0	0	0	0	0	10						
合計	0	0	1	5	0	0	11	5	20	0	0	1	0	0	1	0	7	10	4	0	0	0	0	1	0	6	0	0	1	0	0	0	0	0	0	28	0	0	1	1	2	84							

第3 本市の災害応急対策活動状況

気象警報等による市・区警戒本部等設置及び廃止については、下の表をご覧ください。

種別	番号	警戒事案の名称	市・区本部等設置及び廃止状況				備考（水防警報発表による区警戒本部等設置・廃止の流れ等）	最終職員 配備人員
			体制	設置	廃止	設置区		
風 水 害	1	2月10日 大雪注意報	市・区 災害対策 警戒体制	10日 17:53	10日 23:25	全区		999
	2	6月1日 宇田川水防警報	市・区 災害対策 警戒本部	1日 4:11	1日 5:35	戸塚区 泉区		12
	3	6月21日 境川水防警報	市・区 災害対策 警戒本部	21日 14:44	21日 17:40	戸塚区 栄区 泉区 瀬谷区 旭区		265
	4	7月4日 大雨（浸水害）洪水警報	市・区 災害対策 警戒本部	4日 21:32	5日 0:58	全区	4日21:31 4日21:32 4日22:27 宇田川（葦橋）水防警報発表 災害対策警戒本部設置（戸塚・泉・市） 大雨（浸水害）洪水警報 →災害対策警戒本部設置（全区）	973
	5	7月18日 大雨（浸水害）警報	市・区 災害対策 警戒本部	18日 13:49	18日 18:45	全区		1,219
	6	7月29日 大雨（土砂災害・浸水害）洪水 警報	市・区 災害対策 警戒本部	29日 17:00	30日 10:00	全区		1,070
	7	8月1日 大雨（土砂災害・浸水害）警報	市・区 災害対策 警戒本部	1日 14:17	2日 0:20	全区		1,508
	8	8月15日 大雨（浸水害）警報	市・区 災害対策 警戒本部	15日 13:12	15日 16:25	全区		1,105
	9	8月19日 大雨（土砂災害・浸水害）洪水 警報	市・区 災害対策 警戒本部	19日 18:05	20日 3:05	全区		1,038
	10	8月30日 大雨（浸水害）警報	市・区 災害対策 警戒本部	30日 17:45	30日 19:40	全区		1,058
	11	9月18日 大雨（土砂災害・浸水害）洪水 警報	市・区 災害対策 警戒本部	18日 1:05	18日 6:55	全区		1,139
	12	9月22日 大雨（浸水害）洪水警報	市・区 災害対策 警戒本部	22日 18:19	22日 22:50	全区		1,140
	13	9月28日 大雨（土砂災害・浸水害）洪水 警報	市・区 災害対策 警戒本部	28日 5:17	28日 19:00	全区		1,085
	14	10月7日 洪水警報	市・区 災害対策 警戒本部	7日 4:11	7日 7:35	全区		1,035
	15	平成29年台風21号（10月22日）	市・区 災害対策 警戒本部	22日 10:20	24日 9:00	全区		1,835
	16	平成29年台風22号（10月29日）	市・区 災害対策 警戒本部	29日 10:21	30日 0:00	全区		1,267

種別	番号	警戒事案の名称
風水害	1	2月10日大雪注意報

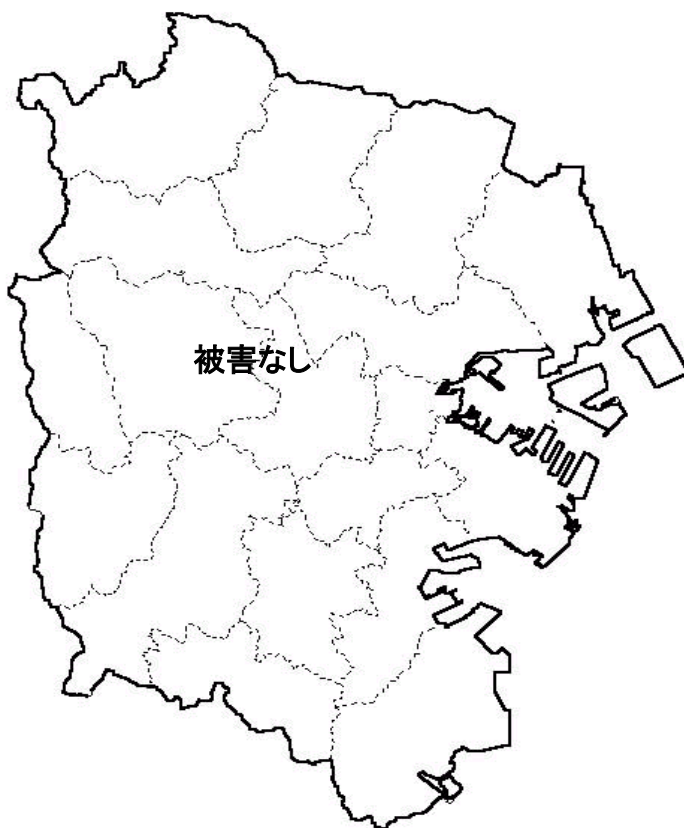
発表注意報等	発表日時	解除日時
大雪注意報	2月10日17:53	2月10日23:05

気象注意報・警報の発表及び対応状況		
日時	警報等発表・解除	備考
10日17:53	大雪注意報発表	市・全区で警戒体制確立
	災害警戒体制の確立	
10日23:05	大雪注意報解除	
10日23:25	災害対策警戒体制廃止	最終的な配備人員 合計999人

【降雨(降雪)の状況】

最深積雪 2 cm (10日21時00分 泉区、瀬谷区)

【被害状況】



種別	番号	警戒事案の名称
風水害	2	6月1日宇田川水防警報

気象注意報・警報の発表及び対応状況

日時	警報等発表・解除	備考
1日4時11分	水防警報（宇田川葦橋）発表	
	災害対策警戒本部設置	市及び戸塚区、泉区で設置
1日5時21分	水防警報（宇田川葦橋）解除	
1日5時35分	災害対策警戒本部廃止	最終的な配備人員12人

【降雨(降雪)の状況】(横浜地方気象台発表)
 (1) 総雨量20.0mm (1日0時～9時)
 (2) 最大時雨量7.5mm (1日6時～7時)

【被害状況】



「水防警報」の発表状況

発表河川	基準水位観測所	発表時分			
		準備	出動	指示	解除
宇田川	葦橋	4:11			5:21

種別	番号	警戒事案の名称
風水害	3	6月21日境川水防警報

気象注意報・警報の発表及び対応状況		
日時	警報等発表・解除	備考
21日14時44分	災害対策警戒本部設置	栄区で設置
21日15時01分	水防警報（境川幸延寺橋）発表	
21日15時10分	災害対策警戒本部設置	市及び戸塚区、泉区、瀬谷区で設置
21日16時20分		旭区で設置
21日16時52分	水防警報（境川幸延寺橋）解除	
21日17時40分	災害対策警戒本部廃止	最終的な配備人員265人

【降雨(降雪)の状況】(消防局雨量計データ)

- (1) 最大総雨量67.0mm (20日17時～21日17時：泉区泉消防署)
(2) 最大時雨量13.0mm (21日14時～15時：青葉区奈良消防出張所)

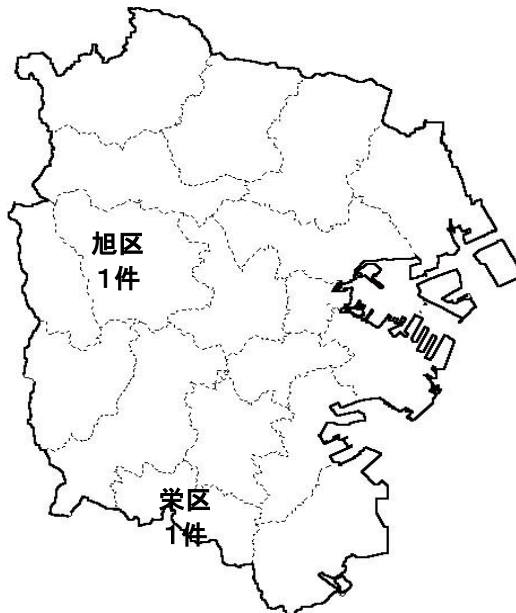
【被害状況】

○住家被害

一部破損 1棟

○その他

その他(倒木) 1件



「水防警報」の発表状況

発表河川	基準水位観測所	発表時分			
		準備	出動	指示	解除
境川	幸延寺橋		15:01		16:52
	境橋		15:42		16:40

「各区所在別被害一覧」

区名	被害分類	被害種別	町名	備考
旭区	住家	一部破損	二俣川一丁目	瓦の落下
栄区	その他	その他	上郷町	倒木

種別	番号	警戒事案の名称
風水害	4	7月4日大雨（浸水害）・洪水警報

気象注意報・警報の発表及び対応状況		
日時	警報等発表・解除	備考
4日21時31分	水防警報（宇田川）発表	
4日21時32分	災害対策警戒本部設置	市及び戸塚区、泉区で設置
4日22時27分	大雨（浸水害）・洪水警報発表	
	災害対策警戒本部設置	全区で設置
5日0時11分	大雨（浸水害）・洪水警報解除	
5日0時58分	災害対策警戒本部廃止	最終的な配備人員973人

【降雨（降雪）の状況】（消防局雨量計データ）

- (1) 最大総雨量75.5mm（4日1時～1日1時：保土ヶ谷区今井消防出張所）
- (2) 最大時雨量54.5mm（4日21時～22時：保土ヶ谷区今井消防出張所）

【被害状況】

○その他

その他（道路冠水） 1件



「水防警報」の発表状況

発表河川	基準水位観測所	発表時分			
		準備	出動	指示	解除
宇田川	菫橋	21:31	21:41		22:51
今井川	中野橋	21:41	21:51		23:01
阿久和川	ト一ヨ一橋	21:41	21:50		23:31
平戸永谷川	外郷橋	21:41			22:51
名瀬川	栄橋	21:51			23:11
砂田川	下橋	22:01			23:11
和泉川	四ツ谷橋	21:41			22:41
柏尾川	元町橋	22:06			23:21

「各区所在別被害一覧」

区名	被害分類	被害種別	町名	備考
保土ヶ谷区	その他	その他	今井町	道路冠水による通行止め

種別	番号	警戒事案の名称
風水害	5	7月18日大雨（浸水害）警報

気象注意報・警報の発表及び対応状況

日時	警報等発表・解除	備考
18日13時49分	大雨（浸水害）警報発表	
	災害対策警戒本部設置	市及び全区で設置
18日18時13分	大雨（浸水害）警報解除	
18日18時45分	災害対策警戒本部廃止	最終的な配備人員1219人

【降雨（降雪）の状況】（消防局雨量計データ）
 (1) 最大総雨量45.0mm（18日14時～18時：瀬谷区下瀬谷消防出張所）
 (2) 最大時雨量37.0mm（18日15時～16時：青葉区鴨志田消防出張所）

【被害状況】

○その他
 その他
 （落雷による家電製品の故障） 1件



※停電は被害として計上していません。

《停電地域》

- ・戸塚区柏尾町、東俣野町、上倉田町：135軒
- ・栄区飯島町、笠間四丁目、笠間五丁目、小菅ヶ谷二丁目、小菅ヶ谷町、長沼町：4,800軒
- ・青葉区元石川町、すすき野一丁目、荻子田一丁目、荻子田二丁目、荻子田三丁目：1,900軒
- ・磯子区中原一丁目：100軒

【合計6,935軒】

※停電は被害として計上していません。

「水防警報」の発表状況

発表河川	基準水位観測所	発表時分			
		準備	出動	指示	解除
早濑川	鍛冶橋		15:06		15:56

「各区所在別被害一覧」

区名	被害分類	被害種別	町名	備考
栄区	その他	その他	飯島町	落雷による家電製品の故障

種別	番号	警戒事案の名称
風水害	6	7月29日大雨（土砂災害・浸水害）・洪水警報


気象注意報・警報の発表及び対応状況

日時	警報等発表・解除	備考
29日16時49分	水防警報（矢上川西ヶ崎橋）発表	
29日16時50分	災害対策警戒本部設置	港北区で設置
29日17時00分	大雨（浸水害）警報発表	
	災害対策警戒本部設置	市及び全区で設置
29日17時36分	洪水警報発表	
29日18時30分	大雨（土砂災害）警報発表	
29日20時34分	大雨（浸水害）・洪水警報解除	
29日23時31分	大雨（浸水害）警報発表	
30日3時15分	大雨（浸水害）警報解除	
30日9時19分	大雨（土砂災害）警報解除	
30日10時00分	災害対策警戒本部廃止	最終的な配備人員1,070人

【降雨（降雪）の状況】（消防局雨量計データ）
 (1) 最大総雨量158.0mm（29日15時～30日10時：都筑区北山田消防出張所）
 (2) 最大時雨量53.5mm（29日22時～23時：鶴見区岸谷消防出張所）

【被害状況】

○その他
 その他
 （市道への土砂流出） 1件



「水防警報」の発表状況

発表河川	基準水位観測所	発表時分			
		準備	出動	指示	解除
矢上川	西ヶ崎橋	16:49			19:39

「各区所在別被害一覧」

区名	被害分類	被害種別	町名	備考
鶴見区	その他	その他	東寺尾一丁目	市道に土砂3m ³ 流出

種別	番号	警戒事案の名称
風水害	7	8月1日大雨（土砂災害・浸水害）警報

気象注意報・警報の発表及び対応状況		
日時	警報等発表・解除	備考
1日14時17分	大雨（土砂災害・浸水害）警報発表	
	災害対策警戒本部設置	市及び全区で設置
1日15時38分	土砂災害警戒情報（北部）発表	市北部の一部地域に避難勧告発令
1日16時05分	土砂災害警戒情報（南部）発表	市南部の一部地域に避難勧告発令
1日19時33分	土砂災害警戒情報（北部・南部）解除	
1日23時49分	大雨警報解除	
2日0時20分	災害対策警戒本部廃止	最終的な配備人員1,508人

【降雨（降雪）の状況】（消防局雨量データ）

- (1) 最大総雨量155.5mm（1日0時～2日0時：瀬谷区瀬谷消防署）
(2) 最大時雨量91.0mm（1日14時～15時：瀬谷区瀬谷消防署）

【被害状況】

○住家被害

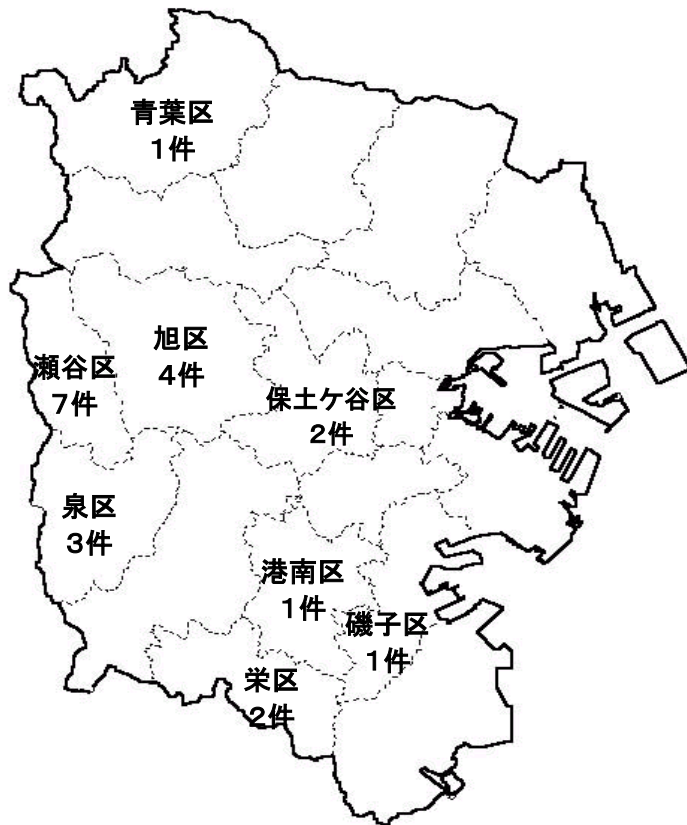
床上浸水 1棟
床下浸水 11棟
一部破損 1棟

○非住家被害

非住家浸水 3件
その他浸水 1件

○その他

道路 1件
その他 11件



「水防警報」の発表状況

発表河川	基準水位観測所	発表時分			
		準備	出動	指示	解除
和泉川	四ツ谷橋	14:51	15:01		19:11
名瀬川	栄橋	15:31			17:11
宇田川	葦橋	14:41	14:51		18:01
		18:51			20:11
阿久和川	トーヨー橋	15:01			17:51
早瀬川	鍛冶橋	15:06	15:26		16:46
境川	高鎌橋		15:09		17:47
いたち川	水神橋		15:21		17:31
境川	大清水橋		16:18		20:34
矢上川	西ヶ崎橋	15:39			16:49
柏尾川	元町橋	15:46			17:06
柏尾川	鷹匠橋	15:56			18:06
鶴見川	落合橋	16:46			20:11
鶴見川	寺家橋	17:51			18:41
大熊川	大竹上橋	18:16			20:56

「各区所在別被害一覧」

区名	被害分類	被害種別	町名	備考
港南区	住家	一部破損	港南台八丁目	落雷により住宅の壁面一部損傷
保土ヶ谷区	その他	その他	東川島町	落雷によりガス給湯器の配管等損傷
	その他	その他	今井町	道路冠水
旭区	その他	その他	川井本町	道路冠水
	その他	その他	上川井町	道路冠水
	その他	その他		道路冠水
	その他	その他	金が谷	道路冠水
磯子区	その他	道路	森二丁目	道路舗装の損傷
青葉区	その他	その他	奈良町	土砂流出 8 m ³
栄区	住家	床下浸水	田谷町	床下10cm浸水
	非住家	非住家浸水		店舗部分53cm浸水
泉区	非住家	その他浸水	上飯田町	工場内15cm浸水
	非住家	非住家浸水		店舗 3 cm浸水
	その他	その他	和泉町	道路冠水及び車両 1 台のバンパー破損
瀬谷区	住家	床上浸水	瀬谷四丁目	床上 1 cm浸水
		床下浸水	瀬谷二丁目	住家 1 軒床下浸水
		床下浸水	三ツ境	住家 9 軒床下浸水
	非住家	非住家浸水	瀬谷六丁目	店舗内浸水
	その他	その他	二ツ橋町	道路冠水
			下瀬谷一丁目	地下駐車場への浸水、車両 1 台水没 歩道の損傷

「避難勧告等の発令状況」

(1) 避難準備・高齢者等避難開始

発令日時 解除日時	対象地域	対象		避難場所	発令理由	
		世帯数	人数			
1日14:51 1日18:45	旭区	上川井町の一部 川井本町の一部	130	325	川井地域ケアプラザ	河川氾濫 の恐れ

(2) 避難勧告

発令日時 解除日時	対象地域	対象		避難場所	発令理由	
		世帯数	人数			
1日15:38 1日21:30	鶴見区	上末吉一丁目の一部 下末吉五丁目の一部 北寺尾一丁目の一部 岸谷三丁目の一部 獅子ヶ谷三丁目の一部	40	71	寺尾地域ケアプラザ 岸谷公園集会所 獅子ヶ谷自治会館 末吉地区センター	土砂災害 警戒情報の 発表
1日16:05 1日21:30	西区	境之谷の一部 西戸部町1丁目の一部	39	61	一本松小学校	
1日16:05 1日21:30	中区	石川町4丁目的一部分 打越の一部 鷺山の一部 麦田町1丁目的一部分 小港町1丁目的一部分 北方町2丁目的一部分 本牧町1丁目的一部分 本郷町3丁目的一部分 山手町の一部 山元町5丁目的一部分 仲尾台の一部 山元町3丁目的一部分 西竹之丸の一部	480	898	麦田清風荘 山元小学校 大鳥小学校 みなと総合高等学校 上台集会所	
1日16:05 1日21:30	南区	井土ヶ谷上町の一部 庚台の一部 清水ヶ丘の一部 中里三丁目的一部分 永田北一丁目的一部分 永田北三丁目的一部分 永田東二丁目的一部分 永田南二丁目的一部分 別所二丁目的一部分 堀ノ内町2丁目的一部分 南太田四丁目的一部分	295	590	睦コミュニティハウス 六ツ川一丁目コミュニ ティハウス 永田地区センター 清水ヶ丘地域ケアプラザ	
1日16:05 1日21:30	港南区	笹下一丁目的一部分 笹下三丁目的一部分 日野南二丁目的一部分 日野八丁目的一部分 野庭町的一部分 上永谷二丁目的一部分 芹が谷二丁目的一部分	29	77	港南地区センター 野庭地区センター 永谷地区センター	
1日16:05 1日21:30	保土ヶ谷区	新井町的一部分 岩崎町的一部分 上菅田町的一部分 権太坂二丁目的一部分 坂本町的一部分 瀬戸ヶ谷町的一部分 西谷町的一部分 東川島町的一部分 星川一丁目的一部分 峰岡三丁目的一部分	279	614	岩崎小学校 保土ヶ谷小学校 保土ヶ谷中学校 西谷地区センター	

発令日時 解除日時	対象地域		対象		避難場所	発令理由																																												
			世帯数	人数																																														
1日16:05	磯子区	岡村一丁目の一部 岡村二丁目の一部 岡村三丁目の一部 岡村四丁目の一部 上中里町の一部	269	598	岡村小学校 岡村中学校 さわの里小学校 根岸地区センター 浜中学校 洋光台第四小学校	土砂災害 警戒情報 の 発表																																												
1日21:30		下町の一部 西町の一部 杉田三丁目の一部 氷取沢町の一部 峰町の一部					1日16:05	金沢区	朝比奈町の一部 釜利谷東三丁目の一部 大道一丁目の一部 高舟台二丁目の一部 大道二丁目の一部 東朝比奈一丁目の一部 東朝比奈三丁目の一部	1168	2650	大道小学校 釜利谷東小学校 西柴中学校 関東学院大学12号館 六浦地区センター	1日21:30	西柴二丁目の一部 能見台東の一部 六浦五丁目の一部 六浦東一丁目の一部 六浦東二丁目の一部 六浦南三丁目の一部 六浦南四丁目の一部 六浦南五丁目の一部	1日15:38 1日21:30	港北区	大曾根台の一部 鳥山町の一部	29	63	大曾根会館 城郷小机地区センター	1日15:38 1日21:30	緑区	寺山町の一部 三保町の一部 北八朔町の一部	26	52	寺山町自治会館 三保町自治会館 山下小学校	1日18:30 1日21:30	青葉区	奈良町の一部	2	8	奈良地区センター	1日15:38 1日21:30	都筑区	大榎町の一部 勝田町の一部 池辺町の一部 早瀬三丁目的一部分	11	28	勝田小学校	1日16:05	戸塚区	平戸三丁目的一部分 上柏尾町的一部分 柏尾町的一部分 舞岡町的一部分	223	537	豊田中学校 小雀小学校 東戸塚地区センター 舞岡地区センター	1日21:30	上矢部町的一部分 上倉田町的一部分 小雀町的一部分 下倉田町的一部分	1日16:05	栄区	上郷町的一部分 公田町的一部分 小菅ヶ谷二丁目的一部分 小菅ヶ谷三丁目的一部分	43
1日16:05	金沢区	朝比奈町の一部 釜利谷東三丁目の一部 大道一丁目の一部 高舟台二丁目の一部 大道二丁目の一部 東朝比奈一丁目の一部 東朝比奈三丁目の一部	1168	2650	大道小学校 釜利谷東小学校 西柴中学校 関東学院大学12号館 六浦地区センター																																													
1日21:30		西柴二丁目の一部 能見台東の一部 六浦五丁目の一部 六浦東一丁目の一部 六浦東二丁目の一部 六浦南三丁目の一部 六浦南四丁目の一部 六浦南五丁目の一部					1日15:38 1日21:30	港北区	大曾根台の一部 鳥山町の一部	29	63	大曾根会館 城郷小机地区センター	1日15:38 1日21:30	緑区	寺山町の一部 三保町の一部 北八朔町の一部	26	52	寺山町自治会館 三保町自治会館 山下小学校	1日18:30 1日21:30	青葉区	奈良町の一部	2	8	奈良地区センター	1日15:38 1日21:30	都筑区	大榎町の一部 勝田町の一部 池辺町の一部 早瀬三丁目的一部分	11	28	勝田小学校	1日16:05	戸塚区	平戸三丁目的一部分 上柏尾町的一部分 柏尾町的一部分 舞岡町的一部分	223	537	豊田中学校 小雀小学校 東戸塚地区センター 舞岡地区センター	1日21:30	上矢部町的一部分 上倉田町的一部分 小雀町的一部分 下倉田町的一部分	1日16:05	栄区	上郷町的一部分 公田町的一部分 小菅ヶ谷二丁目的一部分 小菅ヶ谷三丁目的一部分	43	113	旧庄戸中学校 桂公田町会館 長尾台町内会館	1日21:30	庄戸五丁目的一部分 田谷町的一部分 長尾台町的一部分				
1日15:38 1日21:30	港北区	大曾根台の一部 鳥山町の一部	29	63	大曾根会館 城郷小机地区センター																																													
1日15:38 1日21:30	緑区	寺山町の一部 三保町の一部 北八朔町の一部	26	52	寺山町自治会館 三保町自治会館 山下小学校																																													
1日18:30 1日21:30	青葉区	奈良町の一部	2	8	奈良地区センター																																													
1日15:38 1日21:30	都筑区	大榎町の一部 勝田町の一部 池辺町の一部 早瀬三丁目的一部分	11	28	勝田小学校																																													
1日16:05	戸塚区	平戸三丁目的一部分 上柏尾町的一部分 柏尾町的一部分 舞岡町的一部分	223	537	豊田中学校 小雀小学校 東戸塚地区センター 舞岡地区センター																																													
1日21:30		上矢部町的一部分 上倉田町的一部分 小雀町的一部分 下倉田町的一部分					1日16:05	栄区	上郷町的一部分 公田町的一部分 小菅ヶ谷二丁目的一部分 小菅ヶ谷三丁目的一部分	43	113	旧庄戸中学校 桂公田町会館 長尾台町内会館	1日21:30	庄戸五丁目的一部分 田谷町的一部分 長尾台町的一部分																																				
1日16:05	栄区	上郷町的一部分 公田町的一部分 小菅ヶ谷二丁目的一部分 小菅ヶ谷三丁目的一部分	43	113	旧庄戸中学校 桂公田町会館 長尾台町内会館																																													
1日21:30		庄戸五丁目的一部分 田谷町的一部分 長尾台町的一部分																																																

種別	番号	警戒事案の名称
風水害	8	8月15日大雨（浸水害）警報

気象注意報・警報の発表及び対応状況		
日時	警報等発表・解除	備考
15日13時12分	大雨（浸水害）警報発表	
	災害対策警戒本部設置	市及び全区で設置
15日15時39分	大雨（浸水害）警報解除	
15日16時25分	災害対策警戒本部廃止	最終的な配備人員1,105人

【降雨（降雪）の状況】（消防局雨量データ）


(1) 最大総雨量43.0mm（14日15時～15日15時：鶴見区矢向消防出張所）
(2) 最大時雨量23.5mm（15日13時～14時：南区南消防署）

【被害状況】

○住家被害
床下浸水 1棟

○非住家被害
その他浸水 3件

○その他
その他 2件
（乗用車への浸水等）



「各区所在別被害一覧」

区名	被害分類	被害種別	町名	備考
鶴見区	住家	床下浸水	下末吉四丁目	住宅の床下20cm浸水
	非住家	その他浸水	下末吉四丁目	半地下式駐車場への浸水
	非住家	その他浸水	下末吉四丁目	半地下式駐車場への浸水
	非住家	その他浸水	下末吉五丁目	半地下式駐車場への浸水
	その他	その他	下末吉四丁目	乗用車2台、スクーター2台、バイク3台浸水
	その他	その他	下末吉五丁目	乗用車1台浸水

種別	番号	警戒事案の名称
風水害	9	8月19日大雨（土砂災害・浸水害）、洪水警報

気象注意報・警報の発表及び対応状況		
日時	警報等発表・解除	備考
8月19日18時05分	大雨（浸水害）警報発表	
	災害対策警戒本部設置	市及び全区で設置
8月19日18時58分	大雨（土砂災害）、洪水警報発表	
8月19日23時21分	洪水警報解除	
8月20日2時25分	大雨警報解除	
8月20日3時05分	災害対策警戒本部廃止	最終的な配備人員1,038人

【降雨（降雪）の状況】

- (1) 最大総雨量86.5mm（19日3時～20日3時：瀬谷区瀬谷消防署）
(2) 最大時雨量78.5mm（19日19時～20時：旭区さちが丘消防出張所）

【被害状況】

○住家被害

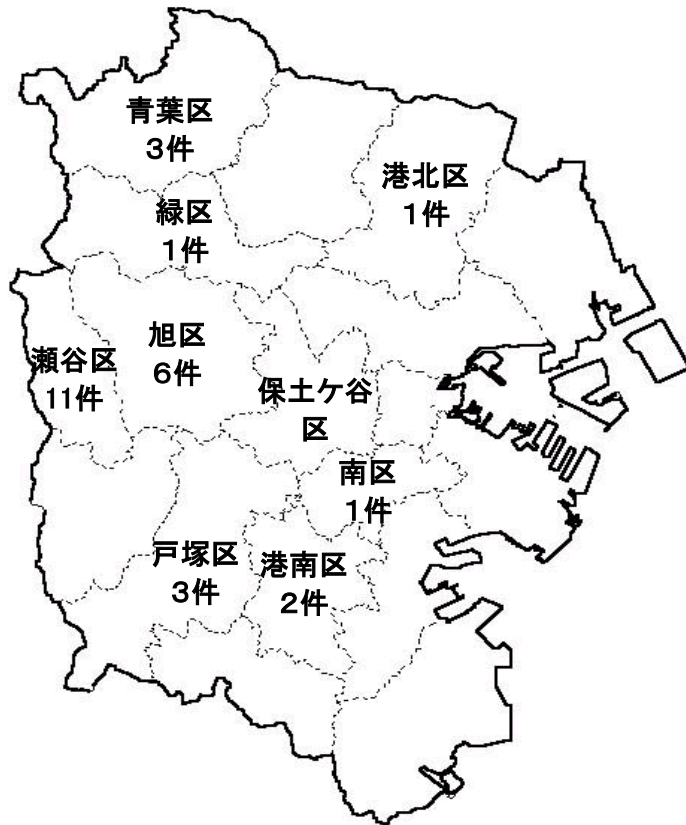
床上浸水 2棟
床下浸水 7棟

○非住家被害

浸水 4件
一部破損 1件

○その他

がけ崩れ 1件
道路 3件
その他 9件
（道路冠水等）



《停電地域》

・青葉区：榎が丘、藤が丘二丁目

【合計3,000軒】

※停電は被害として計上していません。

「水防警報」の発表状況

発表河川	基準水位観測所	発表時分			
		準備	出動	指示	解除
名瀬川	栄橋		19:20		21:30
平戸永谷川	外郷橋	19:30	19:40		20:50
阿久和川	トーヨー橋	19:30	19:40		21:20
砂田川	下橋	19:40			20:40
今井川	中野橋		19:40		20:50
帷子川	宮崎橋		19:40		20:50
大岡川	埋田橋		19:50		20:40
柏尾川	元町橋	19:50			21:10
宇田川	葦橋	19:40			21:00
境川	高鎌橋	20:00	20:10		22:10
和泉川	四ツ谷橋	21:40			22:40
宇田川	葦橋	21:50	22:00		22:57

「各区所在別被害一覧」

区名	被害分類	被害種別	町名	備考
南区	その他	道路	宮元町四丁目	道路舗装の損傷
港南区	その他	がけ崩れ	上永谷二丁目	横幅約7m、縦約4m、深さ約1mに渡り土砂が流出
	その他	道路	笹下三丁目	道路の陥没
保土ヶ谷区	その他	その他	今井町	道路冠水
旭区	非住家	その他浸水	南本宿町	倉庫への浸水
	非住家	浸水	川井本町	事業所への浸水
	その他	その他	二俣川2丁目	隣家との境界フェンス倒壊
	その他	その他	中尾一丁目	マンホールの損傷
	その他	その他	中沢一丁目	道路に土砂流出
	その他	その他	金が谷	道路冠水
港北区	非住家	一部破損	大倉山二丁目	落雷により鬼瓦、屋根瓦の破損
緑区	その他	その他	長津田町	道路冠水により車両2台水没
青葉区	その他	その他	大場町	歩道の通行障害
戸塚区	住家	床上浸水	名瀬町	床上5cm浸水
	非住家	浸水	平戸二丁目	店舗への浸水
	その他	道路	名瀬町	路面隆起、マンホール沈下
瀬谷区	住家	床上浸水	三ツ境	住宅の床上に浸水
	住家	床下浸水	宮沢一丁目	床下10cm浸水及び乗用車1台に浸水
	住家	床下浸水	宮沢一丁目	床下5cm浸水
	住家	床下浸水	二ツ橋町	床下5cm浸水
	住家	床下浸水	二ツ橋町	床下17cm浸水
	住家	床下浸水	二ツ橋町	住宅床下への浸水
	住家	床下浸水	二ツ橋町	床下7cm浸水
	住家	床下浸水	瀬谷四丁目	床下25cm浸水
	非住家	浸水	宮沢一丁目	空き家への浸水
	その他	その他	宮沢一丁目	車両の浸水
	その他	その他	五貫目町	道路冠水、車両2台浸水

「避難勧告等の発令状況」

避難準備・高齢者等避難開始

発令日時 解除日時	対象地域	対象		避難場所	発令理由
		世帯数	人数		
19日19:45	旭区	上川井町の一部	130	325	川井地域ケアプラザ の恐れ
19日21:40		川井本町の一部			

種別	番号	警戒事案の名称
風水害	10	8月30日大雨（浸水害）警報

気象注意報・警報の発表及び対応状況		
日時	警報等発表・解除	備考
8月30日17時45分	大雨（浸水害）警報発表	市及び全区で設置
	災害対策警戒本部設置	
8月30日19時15分	大雨（浸水害）警報解除	
8月30日19時40分	災害対策警戒本部廃止	最終的な配備人員1,058人

【降雨（降雪）の状況】（横浜地方気象台発表）

- (1) 総雨量0.0mm（30日18時～19時）
- (2) 最大時雨量0.0mm（30日18時～19時）

【被害状況】



種別	番号	警戒事案の名称
風水害	11	9月18日大雨（土砂災害・浸水害）洪水警報

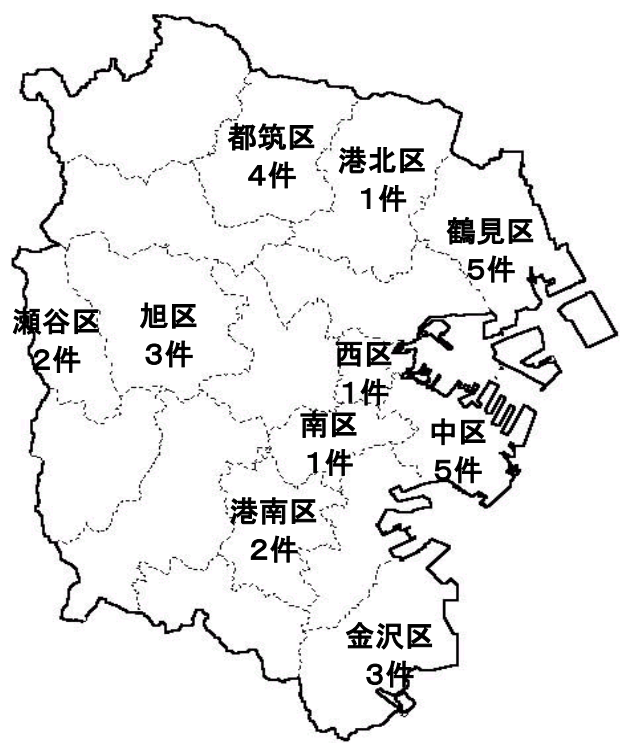
気象注意報・警報の発表及び対応状況

日時	警報等発表・解除	備考
9月18日 1時05分	大雨（土砂災害・浸水害）警報発表	
	災害対策警戒本部設置	市及び全区で設置
9月18日 1時48分	洪水警報発表	
9月18日 3時25分	大雨（土砂災害・浸水害）洪水警報解除	
9月18日 6時55分	災害対策警戒本部廃止	最終的な配備人員1,139人

【降雨(降雪)の状況】
(1) 総雨量69.0mm（17日4時～18日4時）
(2) 最大時雨量26.5mm（18日2時～3時）

【被害状況】

- 人的被害
 - 軽傷 3名
- 住家被害
 - 一部破損 3件
- 非住家被害
 - 公共建物 1件
 - 一部破損 4件
 - 浸水 1件
- その他
 - 文教施設 1件
 - その他 14件
(倒木等)

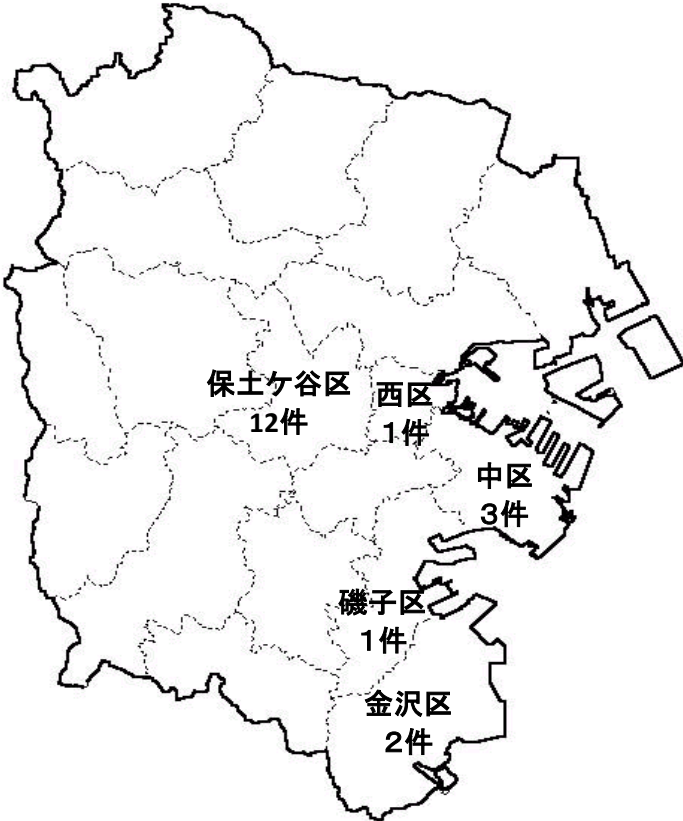


《停電地域》
・中区本町2、3丁目、南仲通二、三丁目
・旭区上川井町、川井本町、川井宿町、都岡町
・港北区綱島東四丁目、箕輪二丁目
・戸塚区小雀町、原宿二、三、五丁目
・栄区田谷町、長尾台町、笠間三丁目
【合計約4,000軒】
※停電は被害として計上していません。

「各区所在別被害一覧」

区名	被害分類	被害種別	町名	備考
鶴見区	人的	軽傷	大黒ふ頭	67歳男性軽傷
	その他	文教施設	下末吉二丁目	体育館窓ガラスの破損
	その他	その他	馬場六丁目	仮設トイレの倒壊
	その他	その他	寛政町	電線の垂れ下がり
	その他	その他	栄町通3丁目	倒木
西区	その他	その他	北幸二丁目	倒木
中区	人的	軽傷	伊勢佐木町6丁目	56歳女性軽傷
	非住家	公共建物	新山下三丁目	屋上のめくれ上がり
		一部破損	伊勢佐木町2丁目	ビルの外壁パネル剥離
		一部破損	本牧大里町	カーポートの破損
その他	その他	本牧元町	街灯1基倒壊	
南区	非住家	浸水	日枝町4丁目	屋根の破損による浸水
港南区	住家	一部破損	日野南四丁目	雨樋の破損
	非住家	一部破損		ゴルフ場ネットの破損
旭区	人的	軽傷	善部町	29歳男性軽傷
	住家	一部破損	白根二丁目	屋根瓦の落下
	その他	その他	中白根四丁目	電話線の断線
金沢区	非住家	一部破損	六浦三丁目	扉の変形
	その他	その他	瀬戸	倒木
	その他	その他	大道二丁目	倒木
港北区	住家	一部破損	新吉田町	トタン屋根の破損
都筑区	その他	その他	荏田南町	倒木
			茅ヶ崎中央	倒木
			中川一丁目	工事現場の足場崩れフェンス、バイク破損
			牛久保二丁目	倒木
瀬谷区	その他	その他	阿久和東四丁目	倒木
			瀬谷一丁目	店舗看板が落下し乗用車の損傷

種別	番号	警戒事案の名称
風水害	12	9月22日大雨（浸水害）、洪水警報

気象注意報・警報の発表及び対応状況		
日時	警報等発表・解除	備考
9月22日18時19分	大雨（浸水害）警報発表	市及び全区で設置
	災害対策警戒本部設置	
9月22日19時10分	洪水警報発表	
9月22日22時19分	大雨（浸水害）洪水警報解除	
9月22日22時50分	災害対策警戒本部廃止	最終的な配備人員1,140人
【降雨（降雪）の状況】		
(1) 最大総雨量119.5mm（21日22時～22日22時：礒子区礒子消防署）		
(2) 最大時雨量51.5mm（22日17時～18時：礒子区礒子消防署）		
【被害状況】		
○住家被害		
一部破損	2件	
○非住家被害		
一部破損	1件	
○その他		
がけ崩れ	4件	
その他	12件	
		

「水防警報」の発表状況

発表河川	基準水位観測所	発表時分			
		準備	出動	指示	解除
砂田川	下橋	18:40			19:32

「各区所在別被害一覧」

区名	被害分類	被害種別	町名	備考
西区	その他	崖崩れ	東久保町	土砂22m ³ 流出
中区	非住家	一部破損	竹之丸	サッシ、ガラス、外壁の破損
	その他	崖崩れ		約39m ³ の崖崩れ
	その他	その他		工事用足場板2枚、道路フェンス損傷
保土ヶ谷区	住家	一部破損	西久保町	外壁の破損
	その他	その他		外壁の破損
				給湯器配管の損傷
				下水配管の損傷
				雨樋の破損
				エアコン室外機の破損
				給湯器の損傷
				雨樋の破損
				窓格子の破損
				窓ガラスの破損
エアコン室外機の破損				
給湯器の破損				
磯子区	その他	崖崩れ	磯子六丁目	土砂1.8m ³ 流出
金沢区	その他	崖崩れ	六浦南一丁目	土砂5m ³ 流出
		その他	富岡東五丁目	倒木

「避難勧告等の発令状況」

避難勧告

発令日時	解除日時	対象地域	対象		発令理由
			世帯数	人数	
23日12:40		金沢区 六浦南一丁目の一部	2	7	崖崩れ
10月4日 15:00					

種別	番号	警戒事案の名称
風水害	13	9月28日大雨（土砂災害・浸水害）洪水警報

気象注意報・警報の発表及び対応状況		
日時	警報等発表・解除	備考
28日 5時17分	大雨（土砂災害・浸水害）洪水警報発表	
	災害対策警戒本部設置	市及び全区で設置
28日 9時30分	洪水警報解除	
28日 18時14分	大雨警報解除	
28日 19時00分	災害対策警戒本部廃止	最終的な配備人員1,085人

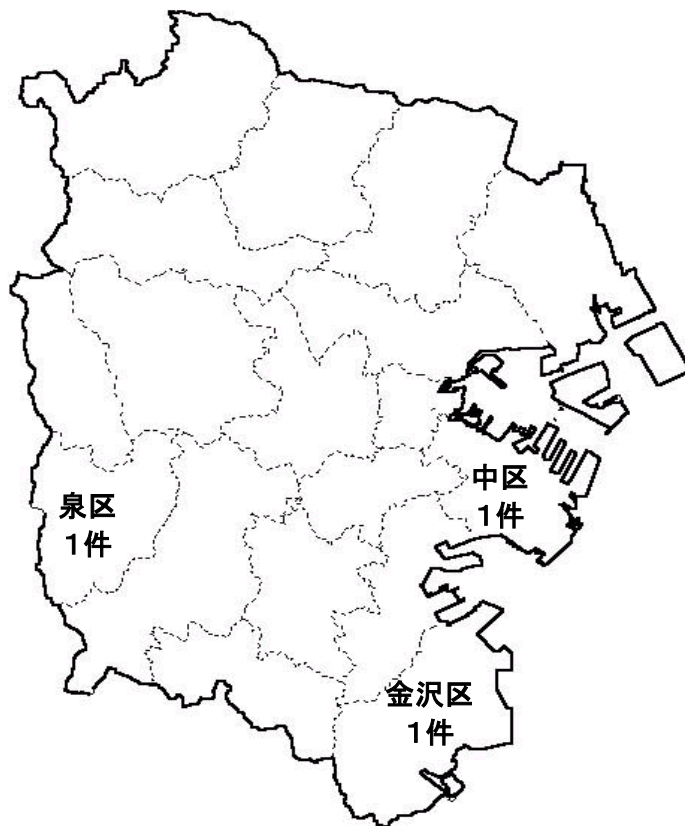
【降雨(降雪)の状況】

- (1) 最大総雨量106.0mm（27日 8時～28日 8時：金沢区横浜へリポート）
- (2) 最大時雨量33.0mm（28日 4時～5時：金沢区横浜へリポート）

【被害状況】

○その他

- がけ崩れ 1件
- その他 2件
(道路冠水等)



「水防警報」の発表状況

発表河川	基準水位観測所	発表時分			
		準備	出動	指示	解除
砂田川	下橋	18:40			19:32

「各区所在別被害一覧」

区名	被害分類	被害種別	町名	備考
中区	その他	その他	桜木町1丁目	道路冠水
金沢区	その他	崖くずれ	六浦南一丁目	土砂3m ³ 流出
泉区	その他	その他	岡津町	土砂流出

種別	番号	警戒事案の名称
風水害	14	10月7日洪水警報

気象注意報・警報の発表及び対応状況

日時	警報等発表・解除	備考
7日4時11分	洪水警報発表	
	災害対策警戒本部設置	市及び全区で設置
7日6時55分	洪水警報解除	
7日7時35分	災害対策警戒本部廃止	最終的な配備人員1,035人

【降雨(降雪)の状況】(横浜地方気象台発表)
 (1) 総雨量39.0mm (7日0時～8日0時)
 (2) 最大時雨量13.0mm (7日3時～4時)

【被害状況】



種別	番号	警戒事案の名称
風水害	15	平成29年台風21号（10月22日）

気象注意報・警報の発表及び対応状況		
日時	警報等発表・解除	備考
22日10時20分	大雨（土砂災害）警報発表	市及び全区で設置
	災害対策警戒本部設置	
22日13時30分	大雨（浸水害）警報発表	
22日18時21分	暴風・波浪警報発表	
22日22時15分	洪水警報発表	
23日9時33分	大雨・暴風・波浪警報解除	
23日10時30分	洪水警報解除	
24日9時00分	災害対策警戒本部廃止	最終的な配備人員1,835人

【降雨（降雪）の状況】

- (1) 最大総雨量214.0mm（22日6時～23日6時：青葉区すすき野消防出張所）
(2) 最大時雨量35.0mm（23日0時～1時：神奈川区片倉消防出張所）

【被害状況】

○人的被害

重傷 1名
軽傷 2名

○住家被害

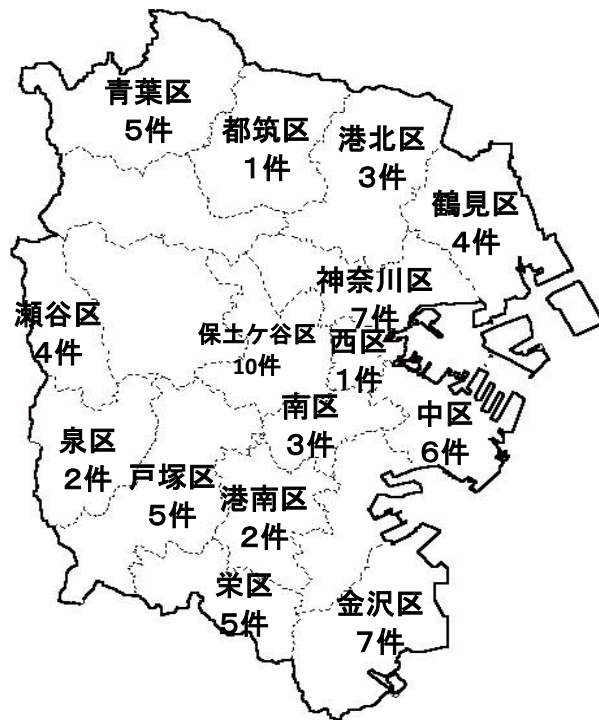
一部破損 3件
床上浸水 2件
床下浸水 1件

○非住家被害

全壊 1件
一部破損 1件
浸水 2件

○その他

港湾 1件
水道 1件
ガス 1件
崖崩れ 19件
道路 2件
ブロック塀 2件
その他 26件



《停電地域》

- ・神奈川区栄町
- ・南区别所五丁目、七丁目
- ・港南区港南台九丁目、日野南五丁目～七丁目、日野七丁目、日野中央一丁目～三丁目、芹が谷一丁目、二丁目
- ・栄区元大橋一丁目、二丁目、鍛冶ヶ谷一丁目、二丁目
- ・旭区市沢町、小高町、南本宿町、さちが丘、二俣川二丁目、本宿町、万騎が原
- ・保土ヶ谷区川島町
- ・青葉区たちばな台二丁目、鴨志田町、桜台、若草台
- ・戸塚区平戸町、平戸一丁目、五丁目

【合計約12,870軒】

※停電は被害として計上していません。

「水防警報」の発表状況

発表河川	基準水位観測所	発表時分			
		準備	出動	指示	解除
梅田川	新明橋	22日11:41			23日11:41
名瀬川	栄橋	22日12:20			22日13:41
		22日15:31			22日16:41
		22日18:31			22日19:41
		22日23:51			23日3:01
いたち川	水神橋	22日15:05			22日16:41
柏尾川	鷹匠橋	22日15:46			22日17:26
矢上川	西ヶ崎橋	23日0:49			23日2:39
境川	幸延寺橋		23日0:20		23日7:01
	境橋		23日0:30		23日9:40
	高鎌橋	23日4:01			23日3:21
阿久和川	トーヨー橋	23日0:40			23日1:50
鶴見川	落合橋	23日0:50	23日1:30		23日8:11
	寺家橋	23日0:30			23日2:20
		23日3:21	23日3:36		23日6:46
		23日6:11			23日6:46
砂田川	下橋	23日0:01	23日0:51		23日2:11
		23日6:01			23日6:51
鳥山川	宮原橋	23日0:50			23日1:40
早淵川	鍛冶橋	23日5:50			23日6:46
帷子川	元平沼橋	23日6:00	23日7:06		23日8:30
待従川	六浦二号	23日6:30			23日8:20

「各区所在別被害一覧」

区名	被害分類	被害種別	町名	備考
鶴見区	住家	床上浸水	豊岡町	下水がトイレから逆流、床面汚損浸水2cm
	非住家	浸水		下水管の詰まりによる浸水
	その他	道路	大黒ふ頭	直径100mの道路冠水、トラック1台及び乗用車1台に浸水
	その他	その他	下末吉六丁目	ベランダの日除けが崩壊し、道路に落ちたもの
神奈川区	人的	重傷	山内町	かご台が左足関節にあたり骨折
	住家	床下浸水	浦島町	道路冠水の影響により13世帯37人罹災
		一部破損	松見町3丁目	崖崩れにより壁面の損傷
	非住家	浸水	新町	道路冠水の影響により4棟浸水
		その他	崖崩れ	松見町3丁目
	栗田谷			土砂15m ³ 流出
西区	その他	その他	三ツ沢南町	倒木による道路通行障害
			霞ヶ丘	倒木による歩道の通行障害
中区	その他	港湾	千鳥町	防潮堤及び敷地内の道路路没
		水道	本牧満坂	土砂流出による水道管破損
		ガス		土砂流出による住家のガス管破損
		ブロック塀		崖崩れによるブロック塀破損
		崖崩れ	崖崩れにより土砂流出6m ³	
その他	西之谷町	1m ³ の土砂流出		
南区	住家	一部破損	三春台	防水工事中の共同住宅天井に雨漏り
	非住家	一部破損	永田東二丁目	倉庫の屋根、天井及び窓ガラス破損
	その他	崖崩れ	清水ヶ丘	土砂30m ³ 流出
港南区	人的	軽傷	上大岡東一丁目	強風にあおられて転倒したもの
	住家	一部破損	港南三丁目	強風による屋根の一部破損
保土ヶ谷区	その他	崖崩れ	鎌谷町	土砂5m ³ 流出
			和田二丁目	土砂1m ³ 流出
	その他	その他	岩間町1丁目	倒木による歩道の通行障害
			今井町	道路冠水による一時通行止め
			狩場町	倒木による通行障害
			瀬戸ヶ谷町	倒木による通行障害

保土ヶ谷区	その他	その他	仏向町	集水枡の詰まりによる冠水 土砂流出による道路汚損 若干の土砂流出
金沢区	その他	崖崩れ	富岡東三丁目	土砂流出0.5m ³
			富岡西三丁目	崖地幅11m、高さ10mにわたり崩落
			富岡西七丁目	土砂30m ³ 流出 土砂3m ³ 流出
		その他	幸浦一丁目	マンホールの破損
			福浦二丁目	マンホールの破損
			西柴二丁目	倒木により室外機及び雨樋の破損
港北区	その他	崖崩れ	菊名二丁目	土砂流出5m ³
		その他	篠原町	フェンスが倒れ電柱が傾いたもの
			大倉山二丁目	自然崖12m ³ の流出
青葉区	住家	床上浸水	美しが丘四丁目	床上6cm浸水
	その他	ブロック塀	美しが丘五丁目	ブロック塀の一部倒壊
		その他	恩田町	土砂流出4m ³
			松風台	遊水池の擁壁が傾いたもの
			美しが丘五丁目	フェンス一部破損
都筑区	その他	崖崩れ	佐江戸町	土砂80m ³ 流出
戸塚区	人的	軽傷	俣野町	強風にあおられて男性1名負傷
	その他	崖崩れ	下倉田町	崖地の崩壊、土砂流出2m ³
			小雀町	崖崩れにより道路に土砂流出
		その他	深谷町	倒木による道路封鎖
			舞岡町	倒木により道路一時通行不能
栄区	その他	崖崩れ	公田町	高さ5m、幅2.5m、奥行き0.5mの崖崩れ
			小菅ヶ谷四丁目	8m ³ の崖崩れ
			長沼町	高さ2.2m、幅1.5m、奥行き0.5mの崖崩れ
			飯島町	高さ6m、幅5m、奥行き0.5mの崖崩れ 高さ10m、幅9m、奥行き1mの崖崩れ
泉区	その他	その他	和泉町	歩道への倒木
			和泉中央南五丁目	倒木
瀬谷区	非住家	全壊	阿久和西四丁目	プレハブ造の資材置き場全壊
	その他	その他	阿久和東一丁目	倒木
			阿久和南三丁目	民地の木製フェンス及び看板が倒れたもの
			橋戸三丁目	倒木による道路障害

「避難勧告」等の発令状況

(1) 避難勧告（人命危険のある区域に対し発令したもの）

発令日時	対象地域		対象	
			世帯数	人数
22日12:55 23日12:00	神奈川区	栗田谷の一部	2	3
22日14:30 23日17:00	金沢区	富岡西三丁目の一部	3	9
22日16:45 23日5:25	戸塚区	戸塚町の一部	2	4
22日17:10 23日5:25	磯子区	上町の一部	2	4
22日17:30 23日5:23	中区	本牧満坂の一部	5	9
22日21:50 23日5:30	瀬谷区	阿久和東二丁目の一部	2	2

(2) 避難勧告（土砂災害警戒情報の発表に伴い発令したもの）

発令日時 解除日時	対象地域	対象		避難場所	発令理由
		世帯数	人数		
22日23:40	鶴見区	上末吉一丁目の一部	40	71	寺尾地域ケアプラザ 岸谷公園集会所 獅子ヶ谷自治会館 末吉地区センター
23日6:30		下末吉五丁目の一部			
		北寺尾一丁目の一部			
		岸谷三丁目の一部			
22日18:40	西区	獅子ヶ谷三丁目の一部	39	61	一本松小学校
23日5:10		境之谷の一部			
22日18:40	中区	石川町4丁目的一部分	480	898	麦田清風荘 山元小学校 大鳥小学校 みなと総合高等学校 上台集会所
23日5:10		打越の一部			
		鷺山の一部			
		麦田町1丁目的一部分			
		小港町1丁目的一部分			
		北方町2丁目的一部分			
		本牧町1丁目的一部分			
		本郷町3丁目的一部分			
		山手町的一部分			
		山元町5丁目的一部分			
		仲尾台的一部分			
		山元町3丁目的一部分			
		西竹之丸的一部分			
22日18:40	南区	井土ヶ谷上町的一部分	295	590	睦コミュニティハウス 六ツ川一丁目コミュニ ティハウス 永田地区センター 清水ヶ丘地域ケアプラザ
23日5:10		庚台的一部分			
		清水ヶ丘的一部分			
		中里三丁目的一部分			
		永田北一丁目的一部分			
		永田北三丁目的一部分			
		永田東二丁目的一部分			
		永田南二丁目的一部分			
別所二丁目的一部分					
22日18:40	港南区	堀ノ内町2丁目的一部分	31	77	港南地区センター 野庭地区センター 永谷地区センター
23日5:50		南太田四丁目的一部分			
		笹下一丁目的一部分			
		笹下三丁目的一部分			
		日野南二丁目的一部分			
		日野八丁目的一部分			
		野庭町的一部分			
		上永谷二丁目的一部分			
上大岡東二丁目的一部分					
22日18:40	保土ヶ谷区	日野中央二丁目的一部分	278	612	岩崎小学校 保土ヶ谷小学校 保土ヶ谷中学校 西谷地区センター
23日5:25		新井町的一部分			
		岩崎町的一部分			
		上菅田町的一部分			
		権太坂二丁目的一部分			
		坂本町的一部分			
		瀬戸ヶ谷町的一部分			
		西谷町的一部分			
東川島町的一部分					
星川一丁目的一部分					
峰岡三丁目的一部分					

発令日時 解除日時	対象地域		対象		避難場所	発令理由																																												
			世帯数	人数																																														
22日18:40	磯子区	岡村一丁目の一部 岡村二丁目の一部 岡村三丁目の一部 岡村四丁目の一部 上中里町の一部	269	598	岡村小学校 岡村中学校 さわの里小学校 根岸地区センター 浜中学校 洋光台第四小学校	土砂災害 警戒情報 の 発表																																												
23日5:10		下町の一部 西町の一部 杉田三丁目の一部 氷取沢町の一部 峰町の一部					22日18:40	金沢区	朝比奈町の一部 釜利谷東三丁目の一部 大道一丁目の一部 高舟台二丁目の一部 大道二丁目の一部 東朝比奈一丁目の一部 東朝比奈三丁目の一部	1168	2650	大道小学校 釜利谷東小学校 西柴中学校 関東学院大学12号館 六浦地区センター	23日5:10	西柴二丁目の一部 能見台東の一部 六浦五丁目の一部 六浦東一丁目の一部 六浦東二丁目の一部 六浦南三丁目の一部 六浦南四丁目の一部 六浦南五丁目の一部	22日23:40	港北区	大曽根台の一部	28	60	大曽根会館 城郷小机地区センター	23日7:05	鳥山町の一部	22日23:40	緑区	寺山町の一部 三保町の一部	26	52	寺山町自治会館 三保町自治会館 山下小学校	23日5:10	北八朔町の一部	22日23:40	都筑区	大榎町の一部 勝田町の一部 池辺町の一部	11	28	勝田小学校	23日5:15	早瀬三丁目の一部	22日18:40	戸塚区	平戸三丁目の一部 上柏尾町の一部 柏尾町の一部 舞岡町の一部	223	537	豊田中学校 小雀小学校 東戸塚地区センター 舞岡地区センター	23日5:30	上矢部町の一部 上倉田町の一部 小雀町の一部 下倉田町の一部	22日18:40	栄区	上郷町の一部 公田町の一部 小菅ヶ谷二丁目の一部 小菅ヶ谷三丁目の一部	43
22日18:40	金沢区	朝比奈町の一部 釜利谷東三丁目の一部 大道一丁目の一部 高舟台二丁目の一部 大道二丁目の一部 東朝比奈一丁目の一部 東朝比奈三丁目の一部	1168	2650	大道小学校 釜利谷東小学校 西柴中学校 関東学院大学12号館 六浦地区センター																																													
23日5:10		西柴二丁目の一部 能見台東の一部 六浦五丁目の一部 六浦東一丁目の一部 六浦東二丁目の一部 六浦南三丁目の一部 六浦南四丁目の一部 六浦南五丁目の一部					22日23:40	港北区	大曽根台の一部	28	60	大曽根会館 城郷小机地区センター	23日7:05	鳥山町の一部	22日23:40	緑区	寺山町の一部 三保町の一部	26	52	寺山町自治会館 三保町自治会館 山下小学校	23日5:10	北八朔町の一部	22日23:40	都筑区	大榎町の一部 勝田町の一部 池辺町の一部	11	28	勝田小学校	23日5:15	早瀬三丁目の一部	22日18:40	戸塚区	平戸三丁目の一部 上柏尾町の一部 柏尾町の一部 舞岡町の一部	223	537	豊田中学校 小雀小学校 東戸塚地区センター 舞岡地区センター	23日5:30	上矢部町の一部 上倉田町の一部 小雀町の一部 下倉田町の一部	22日18:40	栄区	上郷町の一部 公田町の一部 小菅ヶ谷二丁目の一部 小菅ヶ谷三丁目の一部	43	113	旧庄戸中学校 桂公田町会館 長尾台町内会館	23日5:45	庄戸五丁目の一部 田谷町の一部 長尾台町の一部				
22日23:40	港北区	大曽根台の一部	28	60	大曽根会館 城郷小机地区センター																																													
23日7:05		鳥山町の一部					22日23:40	緑区	寺山町の一部 三保町の一部	26	52	寺山町自治会館 三保町自治会館 山下小学校	23日5:10	北八朔町の一部	22日23:40	都筑区	大榎町の一部 勝田町の一部 池辺町の一部	11	28	勝田小学校	23日5:15	早瀬三丁目の一部	22日18:40	戸塚区	平戸三丁目の一部 上柏尾町の一部 柏尾町の一部 舞岡町の一部	223	537	豊田中学校 小雀小学校 東戸塚地区センター 舞岡地区センター	23日5:30	上矢部町の一部 上倉田町の一部 小雀町の一部 下倉田町の一部	22日18:40	栄区	上郷町の一部 公田町の一部 小菅ヶ谷二丁目の一部 小菅ヶ谷三丁目の一部	43	113	旧庄戸中学校 桂公田町会館 長尾台町内会館	23日5:45	庄戸五丁目の一部 田谷町の一部 長尾台町の一部												
22日23:40	緑区	寺山町の一部 三保町の一部	26	52	寺山町自治会館 三保町自治会館 山下小学校																																													
23日5:10		北八朔町の一部					22日23:40	都筑区	大榎町の一部 勝田町の一部 池辺町の一部	11	28	勝田小学校	23日5:15	早瀬三丁目の一部	22日18:40	戸塚区	平戸三丁目の一部 上柏尾町の一部 柏尾町の一部 舞岡町の一部	223	537	豊田中学校 小雀小学校 東戸塚地区センター 舞岡地区センター	23日5:30	上矢部町の一部 上倉田町の一部 小雀町の一部 下倉田町の一部	22日18:40	栄区	上郷町の一部 公田町の一部 小菅ヶ谷二丁目の一部 小菅ヶ谷三丁目の一部	43	113	旧庄戸中学校 桂公田町会館 長尾台町内会館	23日5:45	庄戸五丁目の一部 田谷町の一部 長尾台町の一部																				
22日23:40	都筑区	大榎町の一部 勝田町の一部 池辺町の一部	11	28	勝田小学校																																													
23日5:15		早瀬三丁目の一部					22日18:40	戸塚区	平戸三丁目の一部 上柏尾町の一部 柏尾町の一部 舞岡町の一部	223	537	豊田中学校 小雀小学校 東戸塚地区センター 舞岡地区センター	23日5:30	上矢部町の一部 上倉田町の一部 小雀町の一部 下倉田町の一部	22日18:40	栄区	上郷町の一部 公田町の一部 小菅ヶ谷二丁目の一部 小菅ヶ谷三丁目の一部	43	113	旧庄戸中学校 桂公田町会館 長尾台町内会館	23日5:45	庄戸五丁目の一部 田谷町の一部 長尾台町の一部																												
22日18:40	戸塚区	平戸三丁目の一部 上柏尾町の一部 柏尾町の一部 舞岡町の一部	223	537	豊田中学校 小雀小学校 東戸塚地区センター 舞岡地区センター																																													
23日5:30		上矢部町の一部 上倉田町の一部 小雀町の一部 下倉田町の一部					22日18:40	栄区	上郷町の一部 公田町の一部 小菅ヶ谷二丁目の一部 小菅ヶ谷三丁目の一部	43	113	旧庄戸中学校 桂公田町会館 長尾台町内会館	23日5:45	庄戸五丁目の一部 田谷町の一部 長尾台町の一部																																				
22日18:40	栄区	上郷町の一部 公田町の一部 小菅ヶ谷二丁目の一部 小菅ヶ谷三丁目の一部	43	113	旧庄戸中学校 桂公田町会館 長尾台町内会館																																													
23日5:45		庄戸五丁目の一部 田谷町の一部 長尾台町の一部																																																

(3) 避難勧告（河川の増水に伴い発令したもの）

発令日時 解除日時	対象地域		対象	
			世帯数	人数
22日21:50	瀬谷区	目黒町の一部 上瀬谷町の一部 竹村町の一部 中屋敷一丁目の一部 本郷一丁目の一部 本郷三丁目の一部 瀬谷6丁目の一部 橋戸三丁目の一部 北新の一部	271	662
23日6:50				

(4) 避難準備・高齢者等避難開始

発令日時 解除日時	対象地域		対象		発令理由
			世帯数	人数	
22日15:30 23日6:00	泉区	和泉町の一部	22	56	浸水が想定されたため
22日18:00	青葉区	恩田町の一部 田奈町の一部 しらとり台の一部 寺家町の一部 鉄町の一部 鴨志田町の一部 みたけ台の一部 上谷本町の一部 市が尾町の一部 柿の木台の一部 下谷本町の一部	783	1,918	
23日7:00					
22日21:00	都筑区	佐江戸町の一部 折本町の一部 川向町の一部 大熊町の一部 池辺町の一部 川和町の一部 東方町の一部	8,695	18,824	
23日7:45					
22日21:00	西区	岡野一丁目の一部 北幸一丁目の一部 北幸二丁目の一部 南幸一丁目の一部 南幸二丁目の一部	500	1,200	
23日8:00					

種別	番号	警戒事案の名称
風水害	16	平成29年台風29号（10月29日）

気象注意報・警報の発表及び対応状況

日時	警報等発表・解除	備考
29日10時21分	水防警報（宇田川）発表	
	災害対策警戒本部設置	市及び戸塚区、泉区で設置
29日12時15分	大雨（土砂災害）警報発表	
	災害対策警戒本部設置	全区で設置
29日23時10分	大雨警報解除	
30日0時00分	災害対策警戒本部廃止	最終的な配備人員1,267人

【降雨（降雪）の状況】

- (1) 最大総雨量137.5mm（28日21時～29日21時：金沢区幸浦消防出張所）
- (2) 最大時雨量23.0mm（29日18時～19時：栄区豊田消防出張所）

【被害状況】

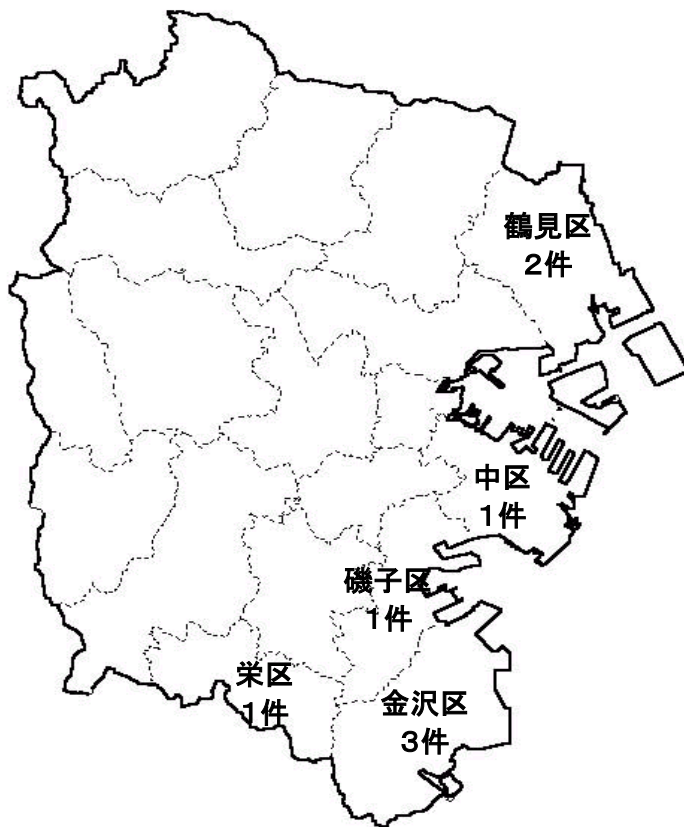
○住家被害

一部破損 1件

○その他

崖崩れ 3件

その他 4件



「水防警報」の発表状況

発表河川	基準水位観測所	発表時分			
		準備	出動	指示	解除
宇田川	葦橋	10:21			11:01
		19:01			20:11
梅田川	新明橋	15:01			16:31
		17:41			21:41
名瀬川	栄橋	19:01			20:41
今井川	中野橋	19:11			20:31
砂田川	下橋	19:11			20:11
いたち川	水神橋	19:01	19:11		21:01
平戸永谷川	外郷橋	19:01			20:11
柏尾川	鷹匠橋	19:19			21:26

「各区所在別被害一覧」

区名	被害分類	被害種別	町名	備考
鶴見区	住家	一部破損	岸谷四丁目	崖崩れにより住宅内に土砂流出、停電の発生
	その他	崖崩れ		崖崩れにより住宅内に土砂流出、停電の発生
中区	その他	その他	竹之丸	民地の崖に亀裂、通行規制の実施
磯子区	その他	その他	森五丁目	0.75m ³ の土砂流出
金沢区	その他	崖崩れ	富岡西二丁目	土砂流出0.5m ³
	その他	崖崩れ	六浦五丁目	共同住宅裏の崖崩れ
	その他	その他	柴町	空調室外機の水没
栄区	その他	その他	鍛冶ヶ谷一丁目	土砂1m ³ 流出

第5 神奈川県土砂災害警戒情報発表状況及び避難勧告等発令一覧

1 土砂災害警戒情報（平成29年1月1日から12月31日）

土砂災害警戒情報は、大雨による土砂災害発生危険度が高まったとき、市町村長が避難勧告等を発令する際の判断や住民の自主避難の参考となるよう、都道府県と気象庁が共同で発表する防災情報です。

災害種別-番号	発表日時		対象地域
風水害 - 7	8月1日	15時38分	横浜市北部
		16時05分	横浜市南部
風水害 - 15	10月22日	18時40分	横浜市南部
		23時40分	横浜市北部

※横浜市北部 鶴見・神奈川・旭・港北・緑・青葉・都筑・泉・瀬谷の各区
 ※横浜市南部 西・中・南・港南・保土ヶ谷・磯子・金沢・栄・戸塚の各区

2 避難勧告等の発令状況

平成29年中は、風水害による避難勧告等の発令事案が4件ありました。

災害種別-番号	発表日時	警戒事案の名称	情報種別	発令区
風水害 - 7	8月1日	大雨（土砂災害・浸水害）洪水警報	避難準備・ 高齢者等避難開始	1区
			避難勧告	14区
風水害 - 9	8月19日	大雨（土砂災害・浸水害）洪水警報	避難準備・ 高齢者等避難開始	1区
風水害 - 12	9月22日	大雨（浸水害）洪水警報	避難勧告	1区
風水害 - 15	10月22日	台風21号	避難準備・ 高齢者等避難開始	4区
			避難勧告	15区

※ 各区の避難勧告等は、がけ崩れや河川の氾濫等の災害により人的被害の発生が予測される場合において、区長から住民に対して発令されます。

第6 平成29年地震の記録について

1 概要

横浜市では、初動体制の確保や効率的な災害対策を図ることを目的として、市域内42か所に地震計を設置しています。(横浜市強震計ネットワーク)

得られた地震動情報は、市民や気象庁をはじめとする防災関係機関に提供するとともに、地震動の解析・研究に活用しています。

平成29年は震度1以上の地震を33回観測しました。

(気象庁観測値は44回でした。)

【ホームページ】

<http://www.city.yokohama.lg.jp/somu/org/kikikanri/eq/>

2 地震観測記録(横浜市強震計ネットワーク観測)

横浜市強震計ネットワークで、平成29年1月1日から12月31日までの間に市域内42か所の地震計で観測した地震の記録については次の通りです。

月別の地震観測回数

	1月	2月	3月	4月	5月	6月	7月	8月	9月	10月	11月	12月	計
震度1	2 (1)	1 (1)	3 (3)	0 (3)	0 (0)	0 (3)	0 (3)	2 (4)	1 (2)	1 (3)	1 (1)	0 (1)	11 (25)
震度2	1 (0)	2 (0)	0 (0)	2 (2)	1 (2)	2 (2)	2 (2)	3 (1)	2 (1)	1 (2)	0 (5)	2 (2)	18 (19)
震度3	0 (0)	2 (2)	0 (0)	0 (0)	0 (0)	0 (0)	0 (2)	2 (0)	1 (2)	0 (0)	0 (1)	1 (1)	4 (8)
震度4	0 (0)	0 (0)	0 (0)	0 (0)	0 (1)	0 (0)	0 (1)	0 (0)	0 (0)	0 (0)	0 (0)	0 (0)	0 (2)
震度5弱	0 (0)	0 (0)	0 (0)	0 (0)	0 (0)	0 (0)	0 (0)	0 (0)	0 (0)	0 (0)	0 (0)	0 (0)	0 (0)
震度5強	0 (0)	0 (0)	0 (0)	0 (0)	0 (0)	0 (0)	0 (0)	0 (0)	0 (0)	0 (0)	0 (0)	0 (0)	0 (0)
合計	3 (1)	3 (3)	3 (3)	2 (5)	1 (3)	2 (5)	2 (8)	7 (5)	4 (5)	2 (5)	1 (7)	3 (4)	33 (54)

※ ()内は平成28年の観測記録

観測記録の詳細（気象庁観測を含む）

	地震検知日時		市内最大震度（気象庁） （強震計最大値）	参考（気象庁観測記録）	
				震央	マグニチュード
1	1月5日	0時44分	震度1（1.4）	福島県沖	M5.3
2	1月5日	2時53分	震度2（1.6）	福島県沖	M5.8
3	1月13日	12時25分	震度1（1.2）	千葉県北東部	M4.8
4	2月18日	23時25分	震度1（1.4）	千葉県北西部	M4.2
5	2月19日	18時19分	震度2（2.2）	千葉県東方沖	M5.4
6	2月28日	16時49分	震度2（1.8）	福島県沖	M5.6
7	3月5日	10時19分	震度1（1.4）	千葉県北東部	M4.7
8	3月12日	4時57分	震度1（1.4）	福島県沖	M5.3
9	3月22日	0時15分	震度1（0.7）	千葉県南部	M5.1
10	4月12日	3時10分	震度2（1.7）	茨城県南部	M4.5
11	4月15日	0時46分	震度2（1.9）	千葉県北西部	M3.1
12	4月18日	2時39分	震度1	千葉県南東沖	M4.3
13	5月22日	12時25分	震度1	新島・神津島近海	M3.9
14	5月28日	15時18分	震度2（1.6）	埼玉県南部	M4.0
15	6月4日	9時56分	震度1	千葉県東方沖	M4.4
16	6月8日	9時25分	震度1	千葉県東方沖	M4.7
17	6月13日	4時04分	震度2（1.9）	千葉県北西部	M4.0
18	6月25日	7時02分	震度2（1.6）	長野県南部	M5.7
19	7月20日	9時11分	震度2（1.9）	福島県沖	M5.6
20	7月21日	16時07分	震度2（2.2）	千葉県北西部	M4.3
21	8月2日	2時02分	震度2（2.4）	茨城県北部	M5.5
22	8月2日	7時16分	震度2（2.2）	茨城県南部	M4.6
23	8月3日	0時43分	震度1（1.0）	千葉県北西部	M3.3
24	8月3日	13時45分	震度2（2.0）	茨城県南部	M4.5
25	8月10日	9時36分	震度3（3.3）	千葉県北西部	M4.9
26	8月13日	2時07分	震度1（0.9）	埼玉県南部	M3.9
27	8月14日	18時11分	震度3（2.6）	千葉県北西部	M4.5
28	8月27日	11時26分	震度1	茨城県北部	M4.6
29	9月8日	2時27分	震度1	小笠原諸島西方沖	M6.1
30	9月11日	0時51分	震度2（1.7）	東京都多摩西部	M3.9
31	9月14日	9時27分	震度3（2.7）	埼玉県南部	M4.6
32	9月17日	6時58分	震度1（1.0）	埼玉県南部	M3.9
33	9月24日	6時08分	震度2（1.7）	伊豆大島近海	M4.1

	地震検知日時		市内最大震度 (最大計測震度)	参考（気象庁観測記録）	
				震央	マグニチュード
34	9月27日	5時22分	震度2	岩手県沖	M6.0
35	10月6日	23時56分	震度2 (2.3)	福島県沖	M5.9
36	10月16日	11時29分	震度1 (0.6)	神奈川県西部	M3.1
37	11月3日	21時38分	震度1	茨城県北部	M4.9
38	11月16日	18時43分	震度1 (1.3)	八丈島東方沖	M6.2
39	12月2日	0時12分	震度2 (2.0)	茨城県南部	M4.3
40	12月6日	0時13分	震度1	長野県中部	M5.2
41	12月15日	11時42分	震度2 (1.6)	東京湾	M4.4
42	12月16日	2時58分	震度1	岩手県沖	M5.4
43	12月17日	8時48分	震度1	山梨県東部・富士五湖	M3.5
44	12月27日	22時05分	震度3 (2.8)	千葉県北西部	M4.5

3 地震観測記録の推移（気象庁観測）

平成8年からの観測記録は次の通りです。

	震度1以上の 地震数	備 考
平成8年	23	平成8年5月からの観測数
平成9年	39	平成9年3月に伊豆半島東方沖を震源とする群発地震により観測数が増加しました。
平成10年	41	平成10年4月～5月の伊豆半島東方沖を震源とする群発地震により観測数が増加しました。
平成11年	23	
平成12年	104	平成12年6月～9月の三宅島近海を震源とする群発地震等により観測数が増加しました。
平成13年	24	
平成14年	31	
平成15年	26	平成15年は十勝沖地震や宮城県沖地震といった大きな地震が発生しました。
平成16年	38	平成16年は紀伊半島沖や東海道沖、新潟県中越地震といった大きな地震が発生しました。
平成17年	54	平成17年は千葉県北西部を震源とする地震が発生し、震度5弱を記録しました。
平成18年	31	
平成19年	34	
平成20年	38	
平成21年	29	
平成22年	21	
平成23年	178	平成23年は東北地方太平洋沖地震が発生し、震度5強を記録しました。
平成24年	60	
平成25年	51	
平成26年	38	
平成27年	31	
平成28年	54	平成28年は熊本県で震度7、鳥取県中部で震度6弱を記録する地震が発生しました。
平成29年	44	

横浜市総務局危機管理室緊急対策課

平成 30 年 5 月作成

〒231-0017 横浜市中区港町 1-1

Eメール so-kinkyu@city.yokohama.jp

電話番号 045(671)2029

FAX番号 045(641)1677

ウェブサイト

<http://www.city.yokohama.lg.jp/somu/org/kikikanri/saigai/>